



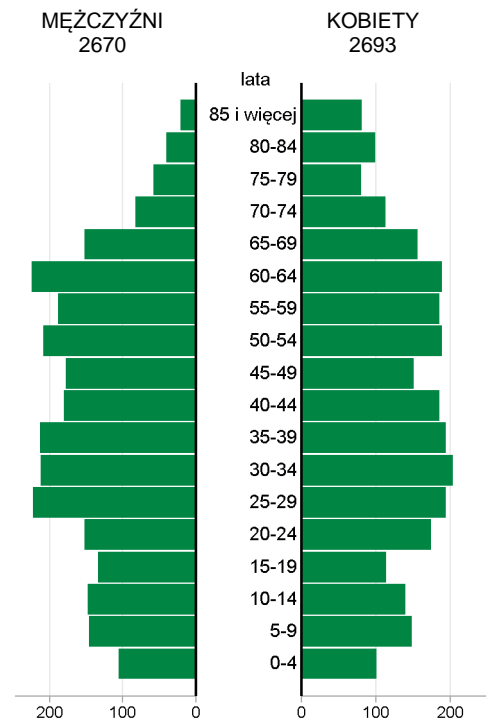
GMINA MIEJSKO-WIEJSKA TRZCIŃSKO-ZDRÓJ POWIAT GRYFIŃSKI

2017	Liczba	miejsowości	26
		sołectw	12
	Powierzchnia w km ²		170

Wybrane dane statystyczne	2015	2016	2017	Powiat 2017
Ludność	5519	5436	5363	82951
Ludność na 1 km ²	32	32	31	44
Kobiety na 100 mężczyzn	99	100	101	102
Ludność w wieku nieprodukcyjnym na 100 osób w wieku produkcyjnym	58,8	59,6	60,0	59,1
Dochody ogółem budżetu gminy na 1 mieszkańca w zł	3298	3856	3970	4229
Wydatki ogółem budżetu gminy na 1 mieszkańca w zł	3587	3704	3912	4060
Turystyczne obiekty noclegowe ^a	-	-	-	20
Mieszkania oddane do użytkowania na 10 tys. ludności	9	13	13	18
Pracujący ^b na 1000 ludności	85	86	88	139
Udział bezrobotnych zarejestrowanych w liczbie ludności w wieku produkcyjnym (w %)	10,2	9,0	7,6	5,2
Ludność - w % ogółu ludności - korzystająca z instalacji:				
wodociągowej	95,9	96,6	96,6	94,2
kanalizacyjnej	93,4	93,8	94,0	69,1
gazowej	-	-	-	30,2
Podmioty gospodarki narodowej w rejestrze REGON na 10 tys. ludności w wieku produkcyjnym	1151	1180	1232	1644

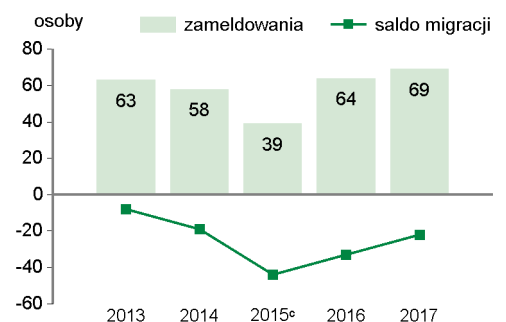
LUDNOŚĆ

Ludność według płci i wieku w 2017 r.



Wybrane dane demograficzne w 2017 r.	Powiat	Gmina	Powiat=100
Ludność	82951	5363	6,5
w tym kobiety	41882	2693	6,4
Urodzenia żywe	766	37	4,8
Zgony	820	80	9,8
Przyrost naturalny	-54	-43	x
Saldo migracji ogółem	-254	-22	x
Ludność w wieku:			
przedprodukcyjnym	14894	941	6,3
produkcyjnym	52126	3351	6,4
poprodukcyjnym	15931	1071	6,7

Migracje ludności na pobyt stały



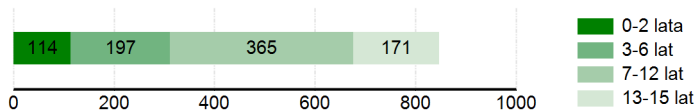
^a Dane dotyczą obiektów posiadających 10 i więcej miejsc noclegowych. ^b Bez podmiotów gospodarczych o liczbie pracujących do 9 osób oraz gospodarstw indywidualnych w rolnictwie. ^c W przypadku migracji zagranicznych dane dotyczą 2014 r.

WYCHOWANIE I EDUKACJA

Żłobki	2015	2016	2017
Żłobki i kluby dziecięce	-	-	-
Dzieci przebywające w żłobkach i klubach dziecięcych (w ciągu roku)	-	-	-

Edukacja	2015/16	2016/17	2017/18
Placówki wychowania przedszkolnego	3	3	3
w tym przedszkola	1	1	1
Miejsca w przedszkolach	100	125	100
Dzieci w placówkach wychowania przedszkolnego	111	130	122
w tym w przedszkolach	90	107	99
Szkoły podstawowe	3	3	5
Uczniowie szkół podstawowych	360	325	372
Gimnazja	2	2	-
Uczniowie szkół gimnazjalnych	200	176	126
Liczba uczniów przypadająca na 1 oddział w szkołach: podstawowych	16	15	12
gimnazjalnych	20	20	21

Ludność według grup wieku w 2017 r.

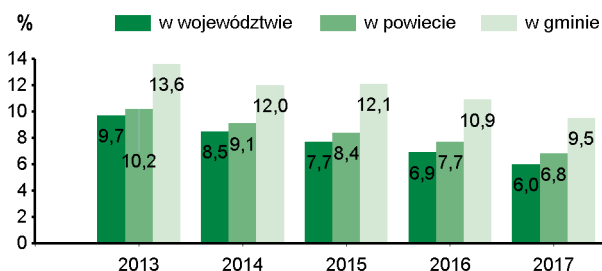


ZDROWIE, POMOC SPOŁECZNA

2017	Powiat	Gmina
Liczba osób przypadających na 1 przychodnię	2074	1788
Przychodnie	40	3
Porady podstawowej opieki zdrowotnej udzielone na 1 mieszkańca	4,8	6,0

W 2017 r. wydatki na pomoc społeczną i pozostałe zadania w zakresie polityki społecznej wyniosły **1588,8** tys. zł.

Udział osób korzystających ze środowiskowej pomocy społecznej w ludności ogółem



Świadczenie wychowawcze RODZINA 500+ w 2017 r.	Powiat	Gmina
Przeciętna miesięczna: liczba rodzin pobierających świadczenie	4972	308
liczba dzieci, na które rodziny otrzymują świadczenie	7508	492
Wyплаты świadczeń w tys. zł	45121,9	2985,4

W 2017 r. wydatki na przeciwdziałanie alkoholizmowi wyniosły **86** tys. zł.

KULTURA, SPORT

Biblioteki w 2017 r.	Powiat	Gmina
Biblioteki i filie	25	3
Czytelnie w bibliotekach publicznych	10959	738
Wypożyczenia księgozbioru na 1 czytelnika w wol.	18	15

Instytucje kultury ^a w 2017 r.	Powiat	Gmina
O G Ó Ł E M	24	1
Imprezy	1255	25
uczestnicy imprez	93742	3075
Grupy artystyczne	63	4
członkowie	762	77
Koła/kluby/sekcje	72	4
członkowie	1174	53

^a Centra, domy i ośrodki kultury, kluby i świetlice.

Kluby sportowe w 2016 r.	Powiat	Gmina
O G Ó Ł E M	38	4
Członkowie	2413	153
Ćwiczący	2208	121
Trenerzy	43	3
Instruktorzy sportowi	34	2

RYNEK PRACY^a

2017	Powiat	Gmina
Pracujący ^b	11523	470
Bezrobotni zarejestrowani	2724	255
w tym kobiety w %	62,6	55,7
Udział bezrobotnych zarejestrowanych w liczbie ludności w wieku produkcyjnym w %	5,2	7,6
Udział zarejestrowanych bezrobotnych kobiet w liczbie kobiet w wieku produkcyjnym w %	7,2	9,4

^a Stan w dniu 31 XII. ^b Bez podmiotów gospodarczych o liczbie pracujących do 9 osób oraz gospodarstw indywidualnych w rolnictwie.

ŚRODOWISKO

Leśnictwo w 2017 r.	
Powierzchnia lasów ogółem w ha	5129
w tym lasy publiczne	4994
w tym własność gminy	3
Lesistość w %	30,1

Gospodarka ściekowa i odpady w 2017 r.	
Oczyszczalnie ścieków	2
Ludność korzystająca z oczyszczalni ścieków	3432
Gromadzenie i wywóz nieczystości ciekłych:	
zbiorniki bezodpływowe	426
oczyszczalnie przydomowe	5
Odpady komunalne zebrane w t (w ciągu roku)	1388
w tym z gospodarstw domowych	1310

GMINA MIEJSKO - WIEJSKA TRZCIŃSKO-ZDRÓJ NA TLE GMIN POWIATU I WOJEWÓDZTWA W 2017 R.

Lokata gminy w powiecie

1

10

Lokata gminy w województwie

WYSZCZEGÓLNIENIE	Ludność na 1 km ²		Kobiety na 100 mężczyzn ^a		Saldo migracji na 1000 ludności		Dochody własne budżetu gminy ^b				Wydatki budżetu gminy ^b		Dzieci w przedszkolach na 100 miejsc ^a		Przeciętna powierzchnia użytkowa 1 mieszkania w zasobach mieszkaniowych		Odsetek ludności korzystającej z instalacji			Podmioty gospodarki narodowej w rejestrze REGON na 10 tys. ludności				
							na 1 mieszkańca										wodociągowej	kanalizacyjnej	gazowej					
TRZCIŃSKO-ZDRÓJ (GM.MIEJSKO-WIEJSKA)	4	67	5	60	6	68	6	96	-	-	6	89	6	72	6	61	4	50	1	16	-	-	9	87
BANIE (GM.WIEJSKA)	4	67	3	34	8	107	7	98	4	53	3	59	8	90	8	67	7	84	7	98	-	-	8	77
CEDYNIA (GM.MIEJSKO-WIEJSKA)	9	89	4	59	2	24	3	36	5	61	1	23	4	57	1	33	2	21	8	106	-	-	3	34
CHOJNA (GM.MIEJSKO-WIEJSKA)	2	45	8	79	5	61	5	72	7	77	9	108	5	70	5	57	4	50	5	79	4	87	4	35
GRYFINO (GM.MIEJSKO-WIEJSKA)	1	14	9	87	3	36	2	24	6	64	4	70	3	49	9	82	9	99	2	36	1	22	2	26
MIESZKOWICE (GM.MIEJSKO-WIEJSKA)	6	73	2	24	9	109	4	62	2	29	5	71	2	32	7	65	6	65	3	46	3	49	6	65
MORYŃ (GM.MIEJSKO-WIEJSKA)	3	57	7	78	1	18	8	102	1	22	7	100	1	13	4	51	3	30	6	82	-	-	7	74
STARE CZARNOWO (GM.WIEJSKA)	8	86	1	3	4	40	1	23	3	30	2	27	7	76	3	47	8	87	4	53	2	42	1	23
WIDUCHOWA (GM.WIEJSKA)	7	85	6	61	7	96	9	104	-	-	8	107	9	92	2	46	1	8	9	111	-	-	5	63



WIĘCEJ DANYCH: [Bank Danych Lokalnych bdl.stat.gov.pl](http://bank.danych.gov.pl)

^a Najmniejsza wartość została oznaczona jako lokata 1, natomiast największa – jako ostatnia lokata spośród zestawionych jednostek.
^b Bez gmin mających również status miasta na prawach powiatu.