

DZIAŁ II PODZIAŁ ADMINISTRACYJNY I SAMORZĄD TERYTORIALNY

Uwagi ogólne

1. Do administracji samorządu terytorialnego

zalicza się:

- 1) gminy i miasta na prawach powiatu:
 - a) urzędy gmin i jednostki pomocniczej działalności usługowej (np. jednostki usług komunalnych oraz od 2009 r. zarządy dróg),
 - b) urzędy miast na prawach powiatu i jednostki pomocniczej działalności usługowej (np. ośrodki dokumentacji geodezyjno-kartograficznej oraz od 2009 r. zarządy dróg);
 - 2) powiaty, tj. starostwa powiatowe i jednostki pomocniczej działalności usługowej (np. urzędy pracy, zarządy dróg);
 - 3) województwa, tj. urzędy marszałkowskie i wojewódzkie samorządowe jednostki organizacyjne (np. urzędy pracy, zarządy melioracji i urzędzeń wodnych oraz od 2009 r. zarządy dróg).
2. Kadencja radnych rad gmin, rad miast w miastach na prawach powiatu i rad powiatów trwa 4 lata, licząc od dnia wyborów.

3. Charakterystykę demograficzno-zawodową radnych w jednostkach samorządu terytorialnego oparto o wyniki sprawozdawczości za 2018 r. aktualizującej dane o radnych zawarte w obwieszczeniach terytorialnych komisji wyborczych z wyborów samorządowych w dniu 21 października i 4 listopada 2018 r.

Grupowania radnych organów jednostek samorządu terytorialnego według grup zawodów dokonano na podstawie Klasyfikacji Zawodów i Specjalności na potrzeby rynku pracy wprowadzonej rozporządzeniem Ministra Pracy i Polityki Społecznej z dnia 7 sierpnia 2014 r. (tekst jednolity Dz. U. 2018, poz. 227).

CHAPTER II ADMINISTRATIVE DIVISION AND TERRITORIAL SELF-GOVERNMENT

General notes

1. Local government administration comprises:

- 1) gminas and cities with powiat status:
 - a) gmina offices and auxiliary service entities (e.g., municipal service entities and since 2009 public road boards),
 - b) offices of cities with powiat status and auxiliary service entities (e.g., geodetic and cartographic documentation centres and since 2009 public road boards);
 - 2) powiats, i.e., powiat starost offices and auxiliary service entities (e.g., labour offices, public road boards);
 - 3) voivodships, i.e., marshal's offices and voivodship local government organizational entities e.g., labour offices, drainage and water facility boards and since 2009 public road boards).
2. Term of councillors of gmina councils, city councils in cities with powiat status and powiat councils lasts 4 years, counting from the day of election.
3. The demographic and professional characteristic of councillors in local self-government entities is based on reporting results for the year 2018, updating information concerning councillors included in announcements of local election commissions of 21st October and 4th November.

The grouping of councillors of organs of local government entities by groups of occupations is made on the basis of the Polish Classification of Occupations and Specializations for Labour Market Needs, which was introduced by a decree of the Minister of Labour and Social Policy, dated 7th august 2014 (uniform text Journal of Laws 2018, item 227).

TABL. 1 /12/. **JEDNOSTKI PODZIAŁU TERYTORIALNEGO W 2018 R.**
Stan w dniu 31 grudnia
TERRITORIAL DIVISION UNITS IN 2018
As of 31st December

WYSZCZEGÓLNIENIE SPECIFICATION	Gminy Gminas				Miasta Towns	Miejscowości wiejskie Rural localities	Sołectwa Village administra- tor's offices
	ogółem total	miejskie urban	wiejskie rural	miejsko- wiejskie urban-rural			
WOJEWÓDZTWO VOIVODSHIP	114	11	48	55	66	3015	1730
Podregion Subregion							
koszaliński	26	5	14	7	12	700	392
Powiaty: Powiats:							
białogardzki	4	1	1	2	3	124	73
kołobrzeczki	7	1	5	1	2	123	77
koszaliński	8	–	5	4	4	297	134
ślawieński	6	2	4	–	2	156	108
Miasto na prawach powiatu: City with powiat status:							
Koszalin	1	1	–	–	1	–	–
Podregion Subregion							
szczecinecko-pyrzycki	45	3	18	24	27	1366	696
Powiaty: Powiats:							
choszczeński	6	–	2	4	4	226	91
drawski	6	–	2	4	4	182	92
łobeski	5	–	1	4	4	139	86
myśliborski	5	–	2	3	3	152	87
pyrzycki	6	–	4	2	2	100	86
szczecinecki	6	1	2	3	4	242	100
świdwiński	6	1	4	1	2	201	83
walecki	5	1	1	3	4	124	71
Podregion Subregion							
m. Szczecin	1	1	–	–	1	–	–
Miasto na prawach powiatu: City with powiat status:							
Szczecin	1	1	–	–	1	–	–
Podregion Subregion							
szczeciński	42	2	16	24	26	949	642
Powiaty: Powiats:							
goleniowski	6	–	2	4	4	186	135
gryficki	6	–	3	3	3	152	108
gryfiński	9	–	3	6	6	214	139
kamieński	6	–	1	5	5	144	91
policki	4	–	2	2	2	74	44
stargardzki	10	1	5	4	5	179	125
Miasto na prawach powiatu: City with powiat status:							
Świnoujście	1	1	–	–	1	–	–

WOJEWÓDZTWO ZACHODNIOPOMORSKIE W 2018 R.

Stan w dniu 31 grudnia

ZACHODNIOPOMORSKIE VOIVODSHIP IN 2018

As of 31st December



SZCZECIN

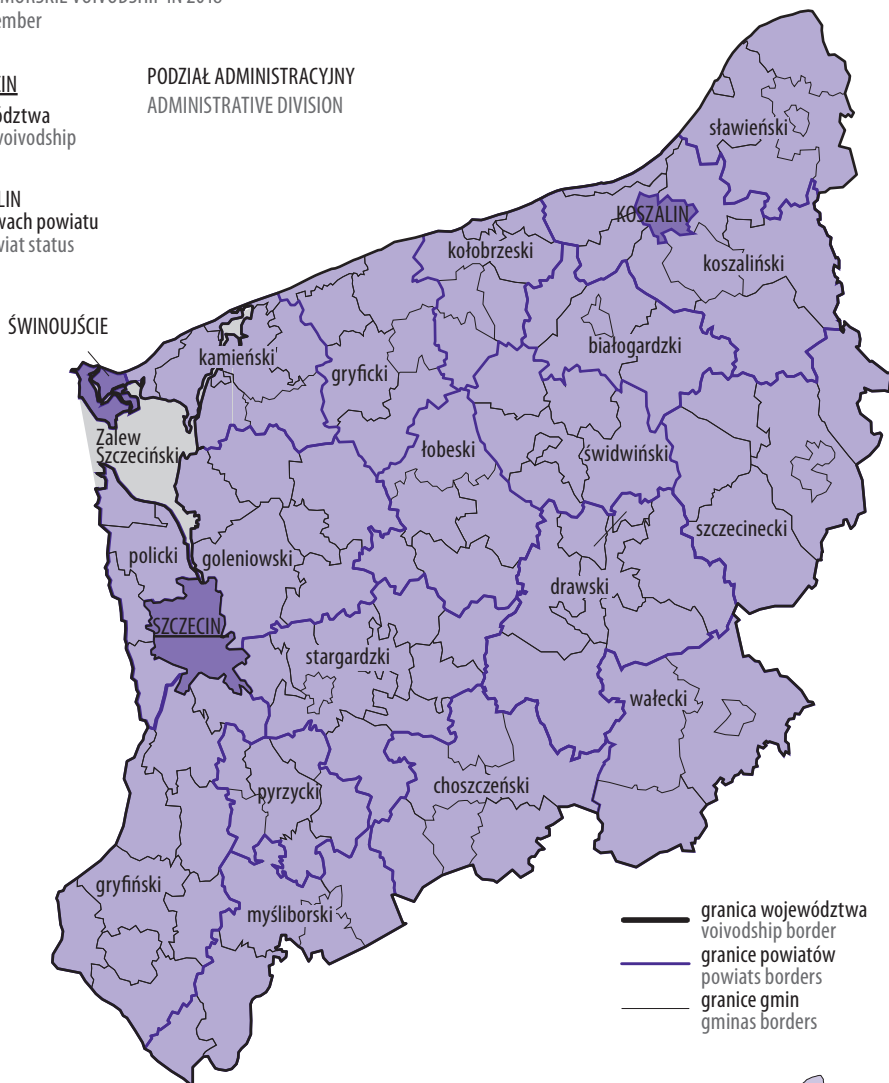
stolica województwa
capital city of voivodship

PODZIAŁ ADMINISTRACYJNY
ADMINISTRATIVE DIVISION



KOSZALIN

miasta na prawach powiatu
cities with powiat status



— granica województwa
voivodship border
— granice powiatów
powiat's borders
— granice gmin
gminas borders

PODZIAŁ WEDŁUG NOMENKLATURY JEDNOSTEK TERYTORIALNYCH

DO CELÓW STATYSTYCZNYCH W 2018 R.

DIVISION BY NOMENCLATURE OF TERRITORIAL UNITS

FOR STATISTICAL PURPOSES IN 2018

Podregiony (NTS 3):

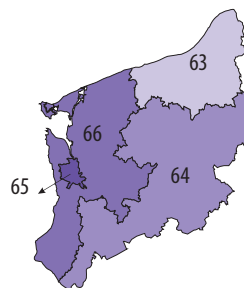
Subregions (NTS 3):

63 koszaliński (4; 1; 26)

64 szczecinecko-pyrzycki (8; 0; 45)

65 m. Szczecin (0; 1; 1)

66 szczeciński (6; 1; 42)

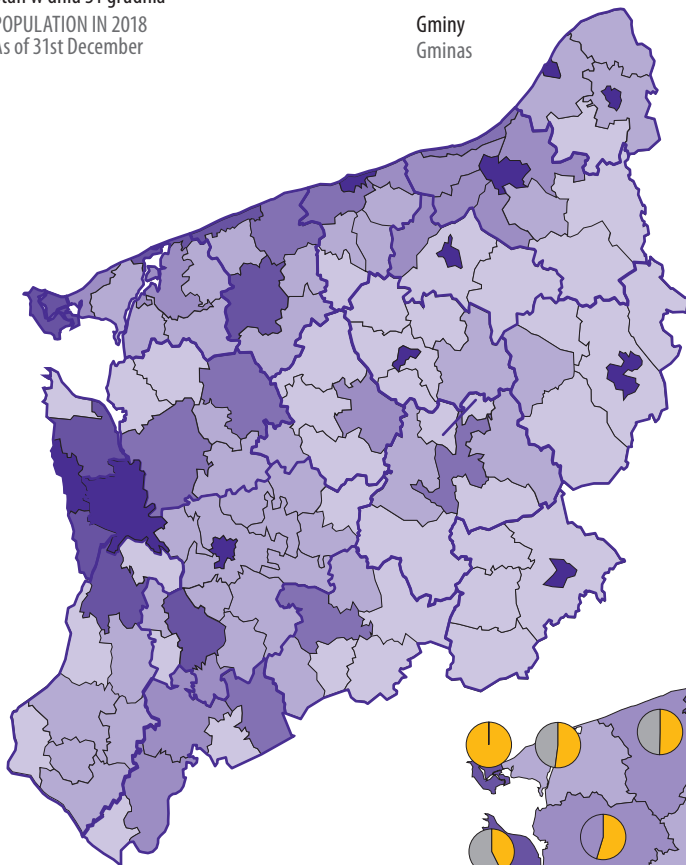


W nawiasach podano odpowiednio liczbę: powiatów, miast na prawach powiatu, gmin.

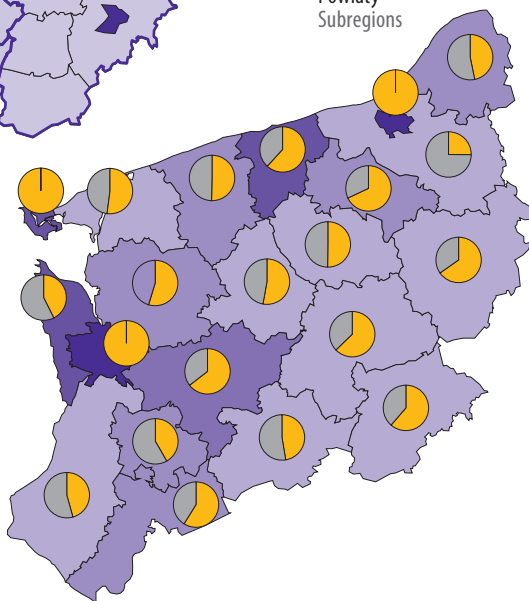
Number of powiatos, cities with powiat status, gminas is given in the brackets.

LUDNOŚĆ W 2018 R.
Stan w dniu 31 grudnia
POPULATION IN 2018
As of 31st December

Gminy
Gminas



Powiaty
Subregions

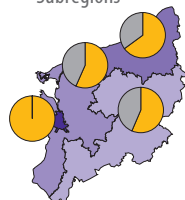


Na 1 km²
Per km²

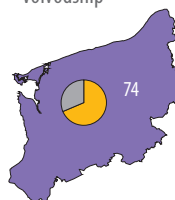
	210 i więcej	and more	(11, 2)
	90 – 209		(8, 3)
	70 – 89		(8, 1)
	50 – 69		(12, 6)
	30 – 49		(38, 9)
	29 i mniej	and less	(37, 0)

wiejska
rural areas miejska
urban areas

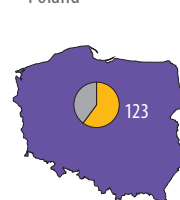
Podregiony
Subregions



Województwo
Voivodship



Polska
Poland



W nawiasach podano liczbę gmin i powiatów.
Number of gminas and powiatów is given in the brackets.

TABL. 2 /13/. **RADNI RAD GMIN^a WEDŁUG PŁCI, WIEKU I POZIOMU WYKSZTAŁCENIA W 2018 R.**
Stan w dniu 31 grudnia
COUNCILLORS OF GMINA COUNCILS^a BY SEX, AGE AND EDUCATIONAL LEVEL IN 2018
As of 31st December

WYSZCZEGÓLNIENIE SPECIFICATION	Ogółem Total	W tym kobiety Of which women	Z liczby ogółem – w wieku Of total number – at age					Z liczby ogółem – z wykształceniem Of total number – with education				
			18–29 lat	30–39	40–49	50–59	60 lat i więcej and more	wyż- szym tertiary	policeal- nym i śred- nim post- second- ary and second- ary	zasad- niczym zawo- dowym basic vocatio- nal	gimna- zjalnym podsta- wowym lower second- ary and primary	
WOJEWÓDZTWO VOIVODSHIP	1787	697	77	359	525	424	402	861	645	245	36	
PODREGION SUBREGION												
KOSZALIŃSKI	411	147	19	84	129	99	80	196	155	54	6	
Powiat białogardzki ..	66	28	5	16	20	13	12	34	23	6	3	
Gmina miejska: Urban gmina:												
Białogard	21	4	1	4	5	5	6	15	5	1	–	
Gminy miejsko-wiejskie: Urban-rural gminas:												
Karlino	15	8	1	4	3	3	4	6	8	1	–	
Tychowo	15	6	2	4	5	3	1	5	5	3	2	
Gmina wiejska: Rural gmina:												
Białogard	15	10	1	4	7	2	1	8	5	1	1	
Powiat kołobrzeski ...	110	33	3	22	38	31	16	54	33	23	–	
Gmina miejska: Urban gmina:												
Kołobrzeg	21	6	2	6	7	2	4	19	2	–	–	
Gmina miejsko-wiejska: Urban-rural gmina:												
Gościno	15	5	1	1	5	4	4	6	5	4	–	
Gminy wiejskie: Rural gminas:												
Dygowo	15	4	–	5	2	7	1	5	6	4	–	
Kołobrzeg	15	3	–	1	10	2	2	8	5	2	–	
Rymań	15	7	–	1	6	7	1	5	4	6	–	
Siemysł	15	3	–	4	4	4	3	5	6	4	–	
Ustronie Morskie ...	14	5	–	4	4	5	1	6	5	3	–	
Powiat koszaliński ...	120	44	6	20	37	34	23	47	58	13	2	
Gminy miejsko-wiejskie: Urban-rural gminas:												
Bobolice	15	3	1	4	6	2	2	6	6	2	1	
Mielno	15	7	–	–	4	9	2	6	8	1	–	
Polanów	15	5	–	3	5	3	4	6	8	1	–	
Sianów	15	4	2	3	4	2	4	7	4	3	1	
Gminy wiejskie: Rural gminas:												
Będzino	15	7	1	4	4	3	3	5	9	1	–	
Biesiekierz	15	8	1	–	4	6	4	6	7	2	–	
Manowo	15	5	–	2	5	5	3	6	6	3	–	
Świeszyno	15	5	1	4	5	4	1	5	10	–	–	
Powiat sławieński	90	31	3	22	26	18	21	36	41	12	1	
Gminy miejskie: Urban gminas:												
Darłowo	15	5	–	–	3	6	6	6	8	1	–	
Sławno	15	6	2	6	3	2	2	12	3	–	–	

a Bez radnych rad miast w miastach na prawach powiatu.

a Excluding councillors of city councils in cities with powiat status.

TABL. 2 /13/. **RADNI RAD GMIN^a WEDŁUG PŁCI, WIEKU I POZIOMU WYKSZTAŁCENIA W 2018 R. (cd.)**
Stan w dniu 31 grudnia
COUNCILLORS OF GMINA COUNCILS^a BY SEX, AGE AND EDUCATIONAL LEVEL IN 2018 (cont.)
As of 31st December

WYSZCZEGÓLNIENIE SPECIFICATION	Ogółem Total	W tym kobiety Of which women	Z liczby ogółem – w wieku Of total number – at age					Z liczby ogółem – z wykształceniem Of total number – with education			
			18–29 lat	30–39	40–49	50–59	60 lat i więcej and more	wyż- szym tertiary	policeal- nym i śred- nim post- second- ary and second- ary	zasad- niczym zawo- dowym basic vocatio- nal	gimna- zjalnym i podsta- wowym lower second- ary and primary
			PODREGION SUBREGION								
KOSZALIŃSKI (dok.) Powiat sławieński (dok.)											
Gminy wiejskie: Rural gminas:											
Darłowo	15	4	–	3	6	5	1	7	6	1	1
Malechowo	15	9	–	4	6	1	4	2	10	3	–
Postomino	15	4	–	4	5	3	3	4	7	4	–
Sławno	15	3	1	5	3	1	5	5	7	3	–
PODREGION SUBREGION											
SZCZECINECKO- -PYRZYCKI	669	265	21	141	190	167	150	302	248	99	20
Powiat choszczeński	94	33	3	22	21	23	25	40	34	13	7
Gminy miejsko-wiejskie: Urban-rural gminas:											
Choszczno	21	5	1	4	4	7	5	9	10	2	–
Drawno	15	5	1	4	–	6	4	7	6	2	–
Pelczyce	15	6	–	4	5	2	4	9	1	4	1
Recz	13	4	–	5	3	1	4	5	5	1	2
Gminy wiejskie: Rural gminas:											
Bierzwnik	15	8	1	–	7	3	4	4	6	4	1
Krzęcin	15	5	–	5	2	4	4	6	6	–	3
Powiat drawski	73	26	1	7	19	20	26	38	28	6	1
Gminy miejsko-wiejskie: Urban-rural gminas:											
Czaplinek	14	5	1	2	6	2	3	7	7	–	–
Drawsko Pomorskie ..	15	3	–	2	1	5	7	12	3	–	–
Kalisz Pomorski	15	8	–	3	5	3	4	7	6	2	–
Złocieniec	14	4	–	–	3	5	6	7	6	1	–
Gminy wiejskie: Rural gminas:											
Ostrowice	–	–	–	–	–	–	–	–	–	–	–
Wierzchowo	15	6	–	–	4	5	6	5	6	3	1
Powiat łobeski	75	37	1	16	27	15	16	29	29	16	1
Gminy miejsko-wiejskie: Urban-rural gminas:											
Dobra	15	6	–	6	4	2	3	5	3	7	–
Łobez	15	7	–	2	6	1	6	9	5	1	–
Resko	15	4	–	1	5	8	1	4	10	1	–
Węgorzyno	15	9	–	1	4	4	6	8	6	1	–
Gmina wiejska: Rural gmina:											
Radowo Małe	15	11	1	6	8	–	–	3	5	6	1
Powiat myśliborski ...	74	23	3	17	27	18	9	36	23	12	3
Gminy miejsko-wiejskie: Urban-rural gminas:											
Barlinek	15	3	–	5	6	4	–	10	3	1	1
Dębno	14	3	–	3	6	3	2	7	5	2	–
Myślibórz	15	4	1	–	5	5	4	8	6	1	–

^a Bez radnych rad miast w miastach na prawach powiatu.

^a Excluding councillors of city councils in cities with powiat status.

TABL. 2 /13/. **RADNI RAD GMIN^a WEDŁUG PŁCI, WIEKU I POZIOMU WYKSZTAŁCENIA W 2018 R. (cd.)**
Stan w dniu 31 grudnia
COUNCILLORS OF GMINA COUNCILS^a BY SEX, AGE AND EDUCATIONAL LEVEL IN 2018 (cont.)
As of 31st December

WYSZCZEGÓLNIENIE SPECIFICATION	Ogółem Total	W tym kobiety Of which women	Z liczby ogółem – w wieku Of total number – at age					Z liczby ogółem – z wykształceniem Of total number – with education				
			18–29 lat	30–39	40–49	50–59	60 lat i więcej and more	wyż- szym tertiary	policeal- nym i śred- nim post- second- ary and second- ary	zasad- niczym zawo- dowym basic vocatio- nal	gimna- zjalnym i podsta- wowym lower second- ary and primary	
PODREGION SUBREGION												
SZCZECINECKO- -PYRZYCKI (cd.)												
Powiat myśliborski (dok.)												
Gminy wiejskie: Rural gminas:												
Boleszkowice	15	6	1	4	3	4	3	5	7	3	–	
Nowogródek Pomorski	15	7	1	5	7	2	–	6	2	5	2	
Powiat pyrzycki	90	32	3	28	18	20	21	34	33	21	2	
Gminy miejsko-wiejskie: Urban-rural gminas:												
Lipiany	15	9	–	5	3	3	4	6	7	2	–	
Pyrzyce	15	3	1	5	4	4	1	11	3	1	–	
Gminy wiejskie: Rural gminas:												
Bielice	15	2	1	1	5	2	6	3	5	7	–	
Kozielice	15	6	–	6	1	5	3	3	9	3	–	
Przelewice	15	5	–	5	2	4	4	4	6	3	2	
Warnice	15	7	1	6	3	2	3	7	3	5	–	
Powiat szczecinecki	95	48	5	16	25	28	21	49	34	8	4	
Gmina miejska: Urban gmina:												
Szczecinek	21	7	1	4	4	8	4	19	2	–	–	
Gminy miejsko-wiejskie: Urban-rural gminas:												
Barwice	15	7	1	2	6	5	1	8	6	–	1	
Biały Bór	15	8	2	1	1	3	8	7	8	–	–	
Borne Sulinowo	14	9	–	3	7	4	–	10	4	–	–	
Gminy wiejskie: Rural gminas:												
Grzmiąca	15	11	–	2	6	3	4	3	9	2	1	
Szczecinek	15	6	1	4	1	5	4	2	5	6	2	
Powiat świdwiński	87	37	3	16	28	27	13	35	36	14	2	
Gmina miejska: Urban gmina:												
Świdwin	13	7	1	4	4	3	3	6	6	1	–	
Gmina miejsko-wiejska: Urban-rural gmina:												
Polczyn-Zdrój	15	3	1	1	4	6	3	8	6	1	–	
Gminy wiejskie: Rural gminas:												
Brzeżno	14	8	–	1	4	5	4	2	4	6	2	
Rąbino	15	9	–	3	6	5	1	6	8	1	–	
Ślawoborze	15	4	1	5	3	6	–	7	4	4	–	
Świdwin	15	6	1	4	4	3	3	6	8	1	–	
Powiat walecki	81	29	2	19	25	16	19	41	31	9	–	
Gmina miejska: Urban gmina:												
Walcz	21	9	–	4	6	3	8	17	3	1	–	

a Bez radnych rad miast w miastach na prawach powiatu.

a Excluding councillors of city councils in cities with powiat status.

TABL. 2 /13/. **RADNI RAD GMIN^a WEDŁUG PŁCI, WIEKU I POZIOMU WYKSZTAŁCENIA W 2018 R. (cd.)**
Stan w dniu 31 grudnia
COUNCILLORS OF GMINA COUNCILS^a BY SEX, AGE AND EDUCATIONAL LEVEL IN 2018 (cont.)
As of 31st December

WYSZCZEGÓLNIENIE SPECIFICATION	Ogółem Total	W tym kobiety Of which women	Z liczby ogółem – w wieku Of total number – at age					Z liczby ogółem – z wykształceniem Of total number – with education			
			18–29 lat	30–39	40–49	50–59	60 lat i więcej and more	wyż- szym tertiary	policeal- nym i śred- nim post- secondary and second- ary	zasad- niczym zawo- dowym basic vocation- al	gimna- zjalnym i pod- stawo- wym lower second- ary and primary
PODREGION SUBREGION											
SZCZECINECKO- -PYRZYCKI (dok.) Powiat wałecki (dok.) Gminy miejsko-wiejskie: Urban-rural gminas:											
Człopa	15	5	1	3	3	4	4	3	7	5	–
Mirosławiec	15	4	–	3	6	2	4	8	7	–	–
Tuczno	15	8	–	3	7	3	2	6	7	2	–
Gmina wiejska: Rural gmina:											
Wałcz	15	3	1	6	3	4	1	7	7	1	–
PODREGION SUBREGION											
M. SZCZECIN	31	10	3	5	6	3	14	27	4	–	–
Miasto na prawach powiatu: City with powiat status:											
Szczecin	31	10	3	5	6	3	14	27	4	–	–
PODREGION SUBREGION											
SZCZECIŃSKI	676	275	34	129	200	155	158	336	238	92	10
Powiat goleniowski ..	102	39	4	24	32	21	21	55	36	10	1
Gminy miejsko-wiejskie: Urban-rural gminas:											
Goleniów	21	9	1	6	6	4	4	16	4	1	–
Maszewo	15	7	–	5	4	5	1	6	5	4	–
Nowogard	21	3	–	5	5	5	6	13	6	2	–
Stepnica	15	7	1	3	6	2	3	6	9	–	–
Gminy wiejskie: Rural gminas:											
Osina	15	6	2	4	4	2	3	6	7	1	1
Przybiernów	15	7	–	1	7	3	4	8	5	2	–
Powiat gryficki	96	36	5	21	25	25	20	51	33	11	1
Gminy miejsko-wiejskie: Urban-rural gminas:											
Gryfice	21	6	–	1	7	6	7	13	6	2	–
Płoty	15	6	2	4	3	4	2	9	5	1	–
Trzebiatów	15	7	–	3	4	5	3	11	3	1	–
Gminy wiejskie: Rural gminas:											
Brojce	15	9	2	5	4	1	3	6	6	2	1
Karnice	15	2	1	3	3	4	4	3	8	4	–
Rewal	15	6	–	5	4	5	1	9	5	1	–
Powiat gryfiński	140	56	4	20	46	32	38	58	58	21	3
Gminy miejsko-wiejskie: Urban-rural gminas:											
Cedynia	15	4	–	–	6	5	4	3	8	4	–
Chojna	14	8	1	3	6	2	2	8	5	1	–

a Bez radnych rad miast w miastach na prawach powiatu.

a Excluding councillors of city councils in cities with powiat status.

TABL. 2 /13/. **RADNI RAD GMIN^a WEDŁUG PŁCI, WIEKU I POZIOMU WYKSZTAŁCENIA W 2018 R. (dok.)**
Stan w dniu 31 grudnia
COUNCILLORS OF GMINA COUNCILS^a BY SEX, AGE AND EDUCATIONAL LEVEL IN 2018 (cont.)
As of 31st December

WYSZCZEGÓLNIENIE SPECIFICATION	Ogółem Total	W tym kobiety Of which women	Z liczby ogółem – w wieku Of total number – at age					Z liczby ogółem – z wykształceniem Of total number – with education				
			18–29 lat	30–39	40–49	50–59	60 lat i więcej and more	wyż- szym tertiary	policeal- nym i śred- nim post- secondary and second- ary	zasad- niczym zawo- dowym basic vocatio- nal	gimna- zjalnym i pod- stawo- wym lower second- ary and primary	
PODREGION SUBREGION												
SZCZECIŃSKI (dok.)												
Powiat gryfiński (dok.)	140	56	4	20	46	32	38	58	58	21	3	
Gminy miejsko-wiejskie (dok.): Urban-rural gminas (cont.):												
Gryfino	21	5	–	4	7	4	6	15	6	–	–	
Mieszkowice	15	5	2	–	4	3	6	2	12	1	–	
Moryń	15	8	–	4	5	3	3	7	5	3	–	
Trzcieńsko-Zdrój	15	4	–	2	6	5	2	6	5	3	1	
Gminy wiejskie: Rural gminas:												
Banie	15	9	1	3	5	3	3	6	6	1	2	
Stare Czarnowo	15	4	–	1	3	3	8	5	6	4	–	
Widuchowa	15	9	–	3	4	4	4	6	5	4	–	
Powiat kamieński.....	88	36	7	19	23	18	21	49	28	10	1	
Gminy miejsko-wiejskie: Urban-rural gminas:												
Dziwnów	15	8	2	2	2	4	5	9	4	2	–	
Golczewo	15	4	1	6	2	2	4	10	4	1	–	
Kamień Pomorski	15	7	2	2	3	3	5	10	4	1	–	
Międzyzdroje	14	7	1	3	4	3	3	11	3	–	–	
Wolin	15	4	1	1	7	4	2	6	7	2	–	
Gmina wiejska: Rural gmina:												
Świerżno	14	6	–	5	5	2	2	3	6	4	1	
Powiat policki	72	31	5	10	28	15	14	38	22	12	–	
Gminy miejsko-wiejskie: Urban-rural gminas:												
Nowe Warpno	15	7	1	3	6	3	2	7	7	1	–	
Police	21	5	1	3	6	3	8	14	2	5	–	
Gminy wiejskie: Rural gminas:												
Dobra (Szczecińska)	21	10	1	4	9	3	4	10	8	3	–	
Kołbaskowo	15	9	2	–	7	6	–	7	5	3	–	
Powiat stargardzki	157	70	9	32	40	38	38	69	57	27	4	
Gmina miejska: Urban gmina:												
Stargard	23	9	–	4	7	4	8	19	3	1	–	
Gminy miejsko-wiejskie: Urban-rural gminas:												
Chociwel	15	6	1	6	4	4	–	7	6	1	1	
Dobrzany	15	11	2	2	3	3	5	7	4	3	1	
Ińsko	15	3	1	4	1	3	6	4	9	2	–	
Suchań	15	10	–	1	8	3	3	4	6	4	1	
Gminy wiejskie: Rural gminas:												
Dolice	15	4	–	2	2	3	8	5	6	4	–	
Kobylanka	14	6	–	1	3	7	3	7	4	3	–	
Marianowo	15	7	2	2	4	5	2	5	4	5	1	
Stara Dąbrowa	15	9	2	5	2	4	2	3	10	2	–	
Stargard	15	10	1	5	6	2	1	8	5	2	1	

a Bez radnych rad miast w miastach na prawach powiatu.

a Excluding councillors of city councils in cities with powiat status.

TABL. 3 /14/.

RADNI RAD POWIATÓW I RAD MIAST W MIASTACH NA PRAWACH POWIATU WEDŁUG PŁCI, WIEKU I POZIOMU WYKSZTAŁCENIA W 2018 R.

Stan w dniu 31 grudnia

COUNCILLORS OF POWIAT COUNCILS AND CITY COUNCILS IN CITIES WITH POWIAT STATUS BY SEX, AGE AND EDUCATIONAL LEVEL IN 2018

As of 31st December

WYSZCZEGÓLNIENIE SPECIFICATION	Ogółem Total	W tym kobiety Of which women	Z liczby ogółem – w wieku Of total number – at age					Z liczby ogółem – – z wykształceniem Of total number – – with education		
			18–29 lat	30–39	40–49	50–59	60 lat i więcej and more	wyższym tertiary	policeal- nym i średnim post- second- ary and second- ary	zasadni- czym zawodo- wym basic vocatio- nal
WOJEWÓDZTWO VOIVODSHIP	400	110	11	45	89	126	129	320	72	8
Podregion Subregion										
koszaliński	97	27	4	16	24	24	29	78	16	–
Powiaty: Powiats:										
białogardzki	17	3	–	1	3	7	6	12	3	2
kołobrzeski	19	7	–	4	2	8	5	15	4	–
koszaliński	19	5	–	4	5	4	6	14	4	1
ślawieński	17	1	2	3	6	2	4	12	5	–
Miasto na prawach powiatu: City with powiat status:										
Koszalin	25	11	2	4	11	3	8	25	–	–
Podregion Subregion										
szczecinecko- -pyrzycki	135	30	1	8	22	53	51	104	28	3
Powiaty: Powiats:										
choszczeński	17	4	–	–	4	9	4	11	6	–
drawski	17	5	–	1	1	8	7	13	4	–
łobeski	15	4	–	1	2	4	8	11	3	1
myśliborski	19	5	–	1	2	9	7	15	4	–
pyrzycki	14	2	1	2	4	2	5	10	2	2
szczecinecki	19	5	–	–	5	10	4	15	4	–
świdwiński	17	3	–	1	3	3	10	14	3	–
walecki	17	2	–	2	1	8	6	15	2	–
Podregion Subregion										
m. Szczecin	31	10	3	5	63	3	14	27	4	–
Miasto na prawach powiatu: City with powiat status:										
Szczecin	31	10	3	5	63	3	14	27	4	–
Podregion Subregion										
szczeciński	137	46	1	16	37	46	35	111	21	2
Powiaty: Powiats:										
goleniowski	19	7	–	3	5	6	5	16	3	–
gryficki	17	3	–	1	3	8	5	12	5	–
gryfiński	21	5	2	2	4	6	7	16	4	1
kamieński	17	2	–	2	4	6	5	15	2	–
policki	19	8	–	3	7	8	1	16	3	–
stargardzki	23	11	1	2	8	6	6	20	3	–
Miasto na prawach powiatu: City with powiat status:										
Świnoujście	31	7	–	3	6	6	6	16	4	1