

Dział XV. Transport
Chapter XV. Transport

TABL. 1 (124). SIEĆ KOMUNIKACYJNA
Stan w dniu 31 grudnia
TRANSPORT INFRASTRUCTURE
As of 31 December

WYSZCZEGÓLNIENIE	2015	2019	2020	2022	SPECIFICATION
	w km in km				
Linie kolejowe eksploatowane ^a	1183	1183	1189	1171	Railways lines operated ^a
w tym: zelektryfikowane	750	749	749	749	of which: electrified
jednotorowe	761	773	732	709	single track
dwu- i więcej torowe	422	410	457	462	double and more track
Na 100 km ² powierzchni ogólnej	5,2	5,2	5,2	5,1	Per 100 km ² of total area
Drogi publiczne o twardej nawierzchni	14022	13958	14501	14281	Hard surface public roads
miejskie	3088	3067	3404	3192	of which: urban
zamięjskie	10934	10891	11097	11089	non urban
w tym: ekspresowe	135	268	288	309	expressways
autostrady	25	25	28	28	motorways
Na 100 km ² powierzchni ogólnej	61,3	60,9	63,3	62,4	Per 100 km ² of total area
Drogi rowerowe	678	897	1016	1244	Roads for bicycle
Na 100 km ² powierzchni ogólnej	2,96	3,92	4,44	5,43	Per 100 km ² of total area

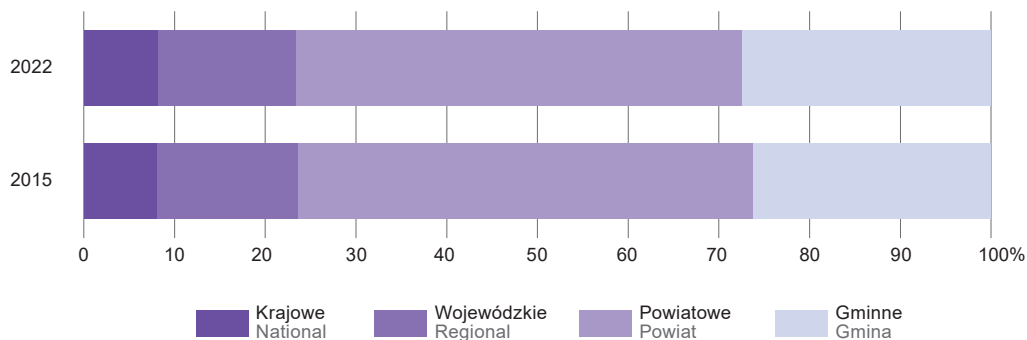
a Dane dotyczą sieci Polskie Koleje Państwowe (PKP) oraz innych podmiotów, będących zarządcami infrastruktury kolejowej.

Źródło: w zakresie dróg publicznych – dane Generalnej Dyrekcji Dróg Krajowych i Autostrad.

a Data concern rail network of Polskie Koleje Państwowe (PKP) as well as other entities which are managers of railway infrastructure.

Source: in regard to public roads – data of the General Directorate for National Roads and Motorways.

WYKRES 1 (108). DROGI PUBLICZNE O TWARDEJ NAWIERZCHNI
CHART 1 (108). HARD SURFACE PUBLIC ROADS



TABL. 2 (125). POJAZDY SAMOCHODOWE^a I CIĄGNIKI ZAREJESTROWANE
Stan w dniu 31 grudnia
REGISTERED ROAD VEHICLES^a AND TRACTORS
As of 31 December

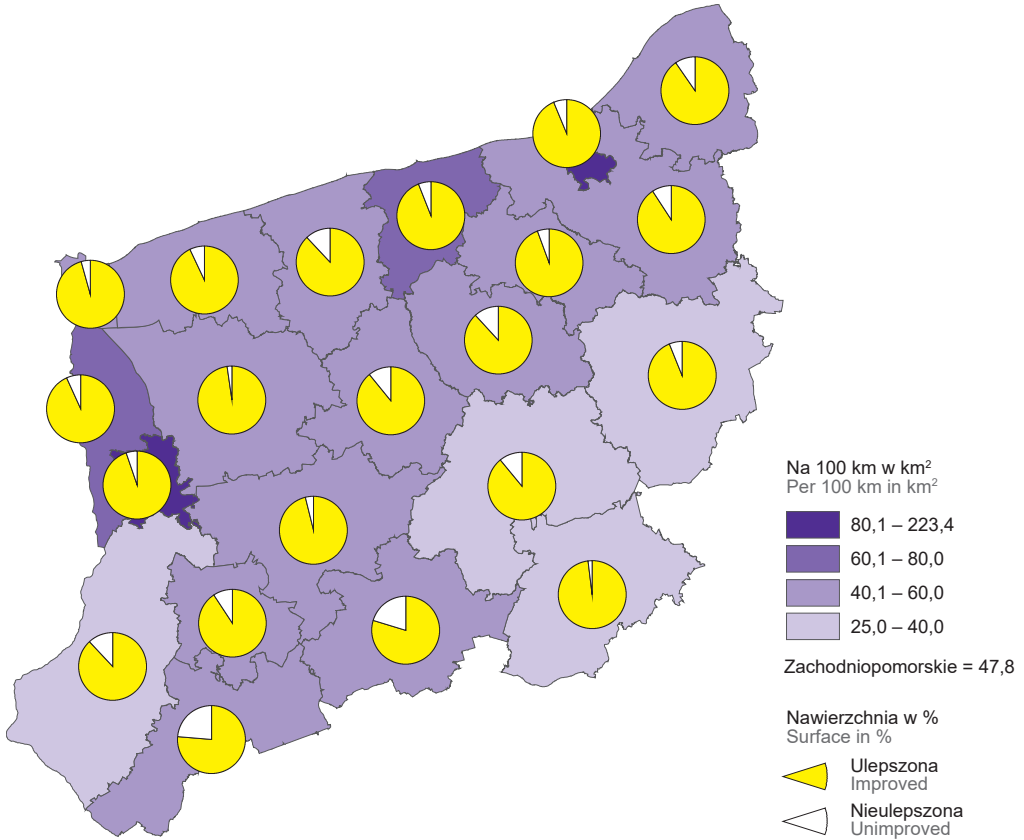
WYSZCZEGÓLNIENIE	2015	2019	2020	2022	SPECIFICATION
OGÓŁEM	1137114	1318367	1357117	142658	TOTAL
w tym:					of which:
Samochody osobowe	873351	1022540	1053392	1106825	Passenger cars
Autobusy	5260	6072	6185	6433	Buses
Samochody ciężarowe	128340	142661	146219	152791	Lorries
Ciągniki samochodowe i rolnicze	61486	66891	68090	71141	Road and agricultural tractors
Motocykle	61161	71049	73692	79295	Motorcycles

a Według centralnej ewidencji pojazdów prowadzonej przez Cyfryzację KPRM; łącznie z pojazdami posiadającymi pozwolenia czasowe (na okres 30 dni) wydane w końcu danego roku.

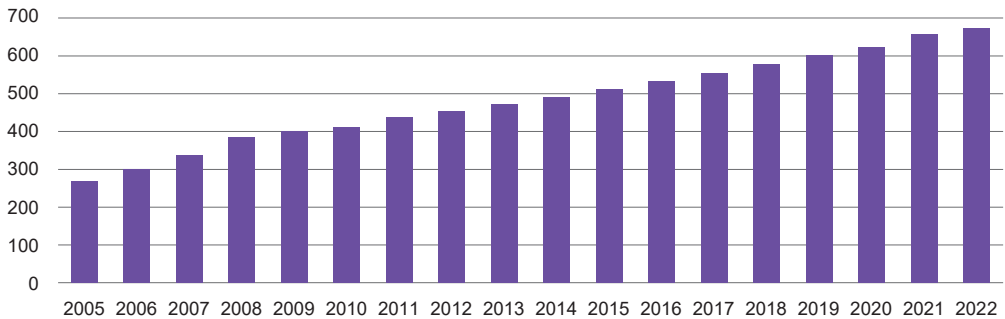
a According to central vehicle register maintained by the Ministry of Digital Affairs; including vehicles having temporary permission (for the period of 30 days) issued at the end of the given year.

MAPA 1 (33).
MAP 1 (33).

DROGI GMINNE I POWIATOWE O TWARDEJ NAWIERZCHNI W 2022 R.
GINNA AND POWIAT ROADS ON HARD SURFACE IN 2022



WYKRES 2 (109). SAMOCHODY OSOBOWE NA 1000 LUDNOŚCI
CHART 2 (109). PASSENGER CARS PER 1000 POPULATION



TABL. 3 (126). LINIE REGULARNEJ KOMUNIKACJI AUTOBUSOWEJ^a
 Stan w dniu 31 grudnia
 REGULAR BUS TRANSPORT LINES^a
 As of 31 December

WYSZCZEGÓLNIENIE	2015	2019	2020	2022	SPECIFICATION
Krajowe: liczba	886	703	682	680	National: number
długość w km	55361	37021	32553	29206	length in km
dalekobieżne: liczba	35	18	6	–	long distance: number
długość w km	16074	8519	1776	–	length in km
regionalne: liczba	230	166	158	108	regional: number
długość w km	19653	12058	10616	6956	length in km
podmiejskie: liczba	615	513	512	569	suburban: number
długość w km	19583	16393	20105	22202	length in km
miejskie: liczba	6	6	6	3	urban: number
długość w km	51	51	56	48	length in km
Międzynarodowe: liczba	5	2	2	1	International: number
długość w km	2885	383	378	228	length in km

a Przedsiębiorstwa o liczbie pracujących powyżej 9 osób prowadzące regularną komunikację w ruchu krajowym i międzynarodowym; bez przedsiębiorstw komunikacji miejskiej.

a Enterprises employing more than 9 persons, providing regular national and international traffic; excluding urban transport services.

TABL. 4 (127). TRANSPORT SAMOCHODOWY ZAROBKOWY^a
 COMMERCIAL ROAD TRANSPORT^a

WYSZCZEGÓLNIENIE	2015	2019	2020	2022	SPECIFICATION
Komunikacja krajowa:					National communication:
Przewozy pasażerów ^b w tys. osób	18100,4	19545,3	11233,1	14926,2	Transport of passengers ^b in thousands
Średnia odległość przewozu 1 pasażera w km	26,5	49,6	31,6	36,3	Average transport distance per passenger in km
Komunikacja międzynarodowa:					International communication:
Przewozy pasażerów ^b w tys. osób	215,9	149,0	62,0	24,7	Transport of passengers ^b in thousands
Średnia odległość przewozu 1 pasażera w km	277,1	338,1	220,2	675,0	Average transport distance per passenger in km

a Dane dotyczą przedsiębiorstw o liczbie pracujących powyżej 9 osób. b Bez przewozów taboru komunikacji miejskiej.

a Data concern enterprises employing more than 9 persons. b Excluding transports by urban road transport fleet.

TABL. 5 (128). KOMUNIKACJA MIEJSKA^a
 Stan w dniu 31 grudnia
 URBAN TRANSPORT^a
 As of 31 December

WYSZCZEGÓLNIENIE	2015	2019	2020	2022	SPECIFICATION
Sieć komunikacyjna – linie w km					Transport network – lines in km
autobusowe	1515,0	1782,1	1951,1	1752,0	bus
tramwajowe	102,0	117,6	119,4	96,7	tram
Tabor:					Fleet of:
autobusy: w sztukach	466	520	534	534	buses: in units
liczba miejsc w tys.	54,6	56,8	58,9	59,4	number of seats in thousands
tramwaje: w sztukach	228	200	199	201	trams: in units
liczba miejsc w tys.	28,9	29,9	29,8	30,3	number of seats in thousands
Przewozy pasażerów ^b (w ciągu roku) w mln	179,9	210,9	145,7	163,7	Transport of passengers ^b (during the year) in millions

a Przedsiębiorstwa i zakłady komunikacji miejskiej o liczbie pracujących powyżej 9 osób. b Dane szacunkowe.

a Data concern urban transport enterprises and companies, employing more than 9 persons. b Estimated data.

TABL. 6 (129). **RUCH PASAŻERÓW W PORCIE LOTNICZYM**
PASSENGER TRAFFIC AT AIRPORT

WYSZCZEGÓLNIENIE	2015	2019	2020	2022	SPECIFICATION
	w tys. in thousands				
Pasażerowie przybyli ^a z portów:					Passengers arrivals ^a from airports:
krajowych	33,5	107,7	36,8	91,0	domestic
zagranicznych	171,4	183,1	55,2	118,7	foreign
Pasażerowie odprawieni ^b do portów:					Passengers departures ^b to airports:
krajowych	34,2	109,2	36,1	94,6	domestic
zagranicznych	173,4	183,7	56,6	115,6	foreign

a, b Pasażerowie, dla których port Szczecin-Goleniów jest: a — portem zakończenia podróży rozpoczętej w porcie krajowym lub zagranicznym, b — portem rozpoczęcia podróży kończącej się w porcie krajowym lub zagranicznym.

a, b Passengers for whom the airport Szczecin-Goleniów: a — the final destination of a journey which begun at a domestic or foreign airport, b — the point of departure for a journey which terminated/terminating at a domestic or foreign airport.

TABL. 7 (130). **PRZEŁADUNEK^a ŁADUNKÓW W PORCIE LOTNICZYM**
CARGO LOADED AND UNLOADED^a AT AIRPORT

WYSZCZEGÓLNIENIE	2015	2019	2020	2022	SPECIFICATION
	w tonach in tonnes				
Ładunki wyladowane z samolotów przybywających z portów:					Freight/mail unloaded from aircraft arriving from airports:
krajowych	228	3	0	2	domestic
zagranicznych	–	–	–	68	foreign
Ładunki załadowane do samolotów odlatujących do portów:					Freight/mail loaded into aircraft departing to airports:
krajowych	264	9	3	0	domestic
zagranicznych	–	–	–	–	foreign

a W handlowych usługach lotniczych (przewozach lotniczych). W porcie lotniczym Szczecin-Goleniów.
a In commercial air service (air transport). At Szczecin-Goleniów airport.

TABL. 8 (131). **WYPADKI DROGOWE^a I ICH OFIARY**
ROAD TRAFFIC ACCIDENTS^a AND THEIR CASUALTIES

WYSZCZEGÓLNIENIE	2015	2019 ^b	2020 ^c	2022 ^d	SPECIFICATION
Wypadki	1298	1221	927	881	Accidents
Na 10 tys. pojazdów samochodowych i ciągników zarejestrowanych ^e	11,4	4,0	6,8	4,1	Per 10 thousand registered motor vehicles and tractors ^e
Ofiary wypadków	1595	1535	1113	1068	Road traffic casualties
Śmiertelne	125	129	101	75	Fatalities
na 100 tys. ludności	7,3	7,6	6,0	4,6	per 100 thousand population
Ranni	1470	1406	1012	993	Injured
na 100 tys. ludności	85,7	82,8	59,8	60,4	per 100 thousand population

a Zarejestrowane przez Policję. b–d Dane z Systemu Ewidencji Wypadków i Kolizji (SEWIK) według stanu na: b – 16 lutego 2020 r., c – 14 lutego 2021 r., d – 16 lutego 2023 r. e Pojazdy według stanu w dniu 31 grudnia; łącznie z pojazdami posiadającymi pozwolenia czasowe (na okres 30 dni) wydane w końcu roku.

Źródło: dane Komendy Głównej Policji.

a Registered by the Police. b–d Data from the Accident and Collision Register System as of: b – 16 February 2020, c – 14 February 2021, d – 16 February 2023. e Vehicles as of 31 December; including road vehicles with a temporary permission (for a period of 30 days) issued at the end of the year.

Source: data of the National Police Headquarters.

WYKRES 3 (110). **WYPADKI DROGOWE I ICH OFIARY**
CHART 3 (110). ROAD TRAFFIC ACCIDENTS AND THEIR CASUALTIES

