

Dział XIII. Leśnictwo i łowiectwo
Chapter XIII. Forestry and hunting

TABL. 1 (109). POWIERZCHNIA GRUNTÓW LEŚNYCH

Stan w dniu 31 grudnia
 FOREST LAND
 As of 31 December

WYSZCZEGÓLNIENIE	2015	2019	2020	2022	SPECIFICATION
O G Ó Ł E M w ha	837561	841111	842565	843036	T O T A L in ha
Lasy	813848	817571	819079	819711	Forests
Publiczne	793471	795576	796253	797160	Public
własność Skarbu Państwa	788879	790870	791548	792588	owned by the State Treasury
w tym:					of which:
w zarządzie Lasów Państwowych	770694	772636	773372	774677	managed by the State Forests
parki narodowe	8871	8871	8871	8861	national parks
własność gmin ^a	4450	4543	4546	4402	gmina ^a owned
pozostałe	142	163	160	170	other
Prywatne	20377	21996	22826	22551	Private
Grunty związane z gospodarką leśną	23713	23540	23486	23326	Land connected with silviculture
LESISTOŚĆ w %	35,6	35,7	35,8	35,8	FOREST COVER in %
UDZIAŁ POWIERZCHNI GRUNTÓW LEŚNYCH W POWIERZCHNI ŁĄDOWEJ WOJEWÓDZTWA w %	38,6	38,8	38,8	38,9	SHARE OF FOREST LAND IN LAND AREA OF THE VOIVODSHIP in %

a Dotyczy także gmin mających również status miasta na prawach powiatu.
 a Including gminas which are also cities with powiat status.

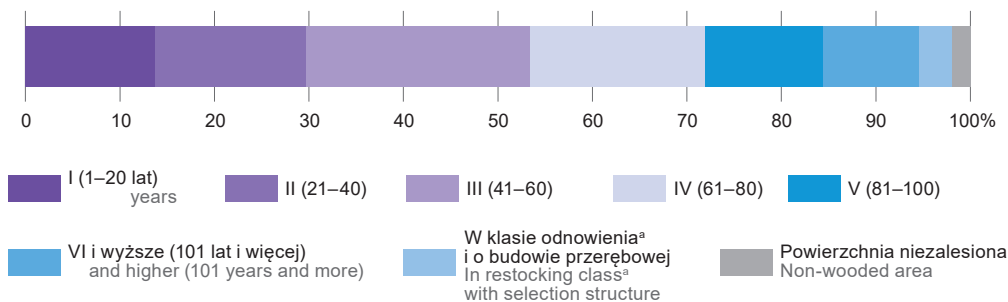
Uwaga do wykresów 1 i 2

Dane opracowano na podstawie Wielkoobszarowej Inwentaryzacji Stanu Lasów przeprowadzonej w latach 2018–2022 przez Biuro Urządzania Lasu i Geodezji Leśnej.

Note to charts 1 and 2

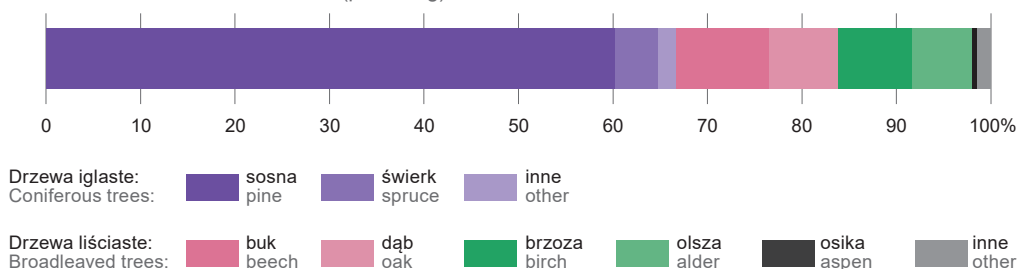
Data prepared on the National Forest Inventory conducted in 2018–2022 by the Bureau for Forest Management and Geodesy.

WYKRES 1 (100). STRUKTURA POWIERZCHNI LASÓW WEDŁUG KLAS WIEKU DRZEWOSTANÓW
CHART 1 (100). STRUCTURE OF FOREST AREA BY AGE CLASSES OF TREE STANDS



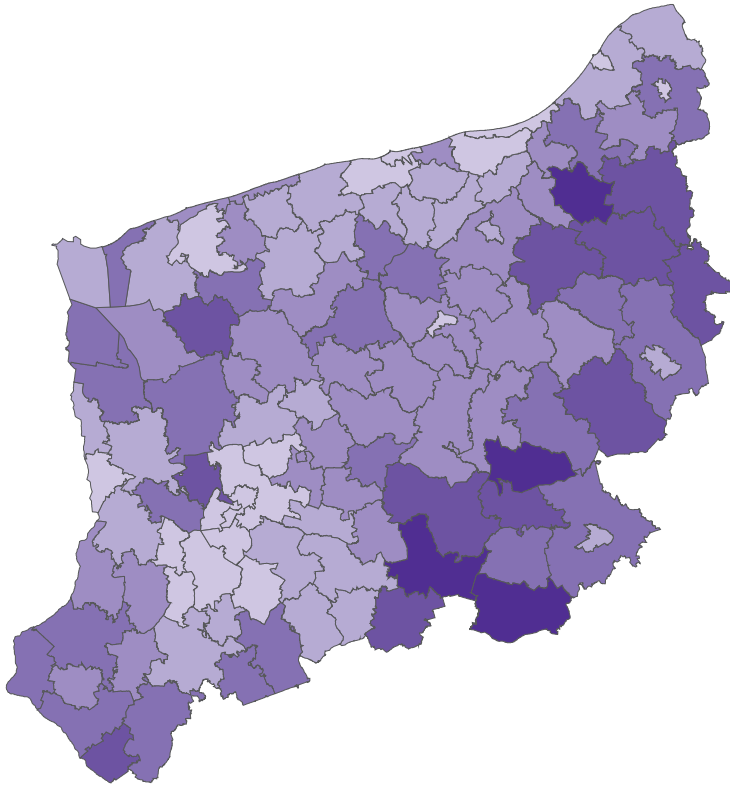
a Łącznie z klasą do odnowienia.
 a Including class for restocking.

WYKRES 2 (101). STRUKTURA POWIERZCHNI LASÓW WEDŁUG GATUNKÓW PANUJĄCYCH (przeważających) W DRZEWOSTANIE
CHART 2 (101). STRUCTURE OF FOREST AREA BY DOMINANT (prevailing) SPECIES IN TREE STANDS

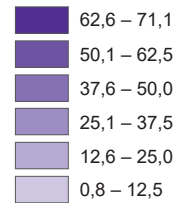


MAPA 1 (32).
MAP 1 (32).

LESISTOŚĆ W 2022 R.
FORESTS COVER IN 2022



W % powierzchni ogólnej
In % of total area



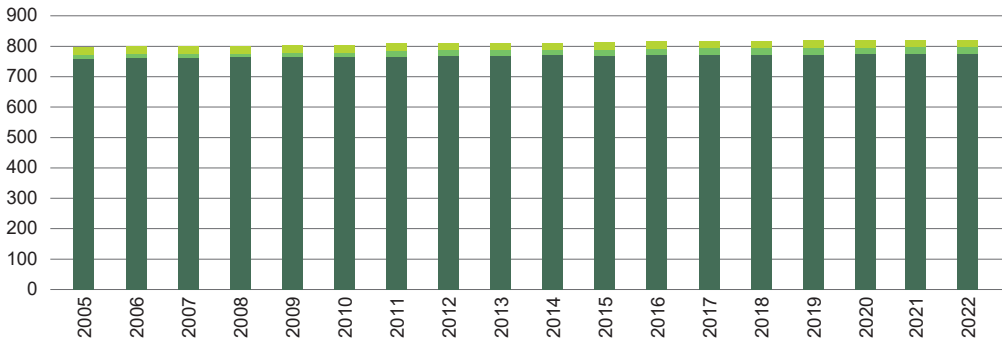
Zachodniopomorskie = 35,8

Powierzchnia lasów

Forest area

tys. ha

thousand ha



Lasy: w zarządzie Lasów Państwowych prywatne pozostałe
Forests: managed by the State Forest private other

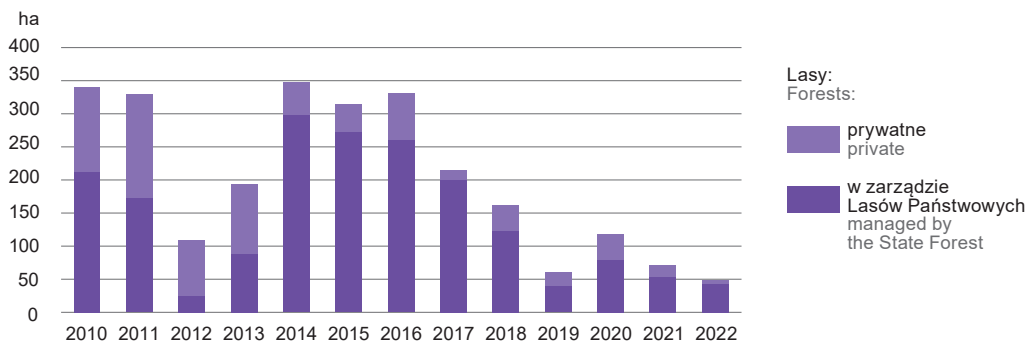
TABL. 2 (110). **ODNOWIENIA, ZALESIENIA I INNE PRACE HODOWLANE**
RENEWALS, AFFORESTATION AND OTHER SILVICULTURE
TREATMENT ACTIVITIES

WYSZCZEGÓLNIENIE	2015	2019	2020	2022				SPECIFICATION
				ogółem grand total	lasy publiczne public forests		las prywatne ^a private forests ^a	
					razem total	w tym własność Skarbu Państwa of which owned by the State Treasury		
Odnowienia i zalesienia	5720	5833	6135	6532	6509	6475	23	Renewals and afforestation
Odnowienia	5406	5771	6017	6483	6465	6431	18	Renewals
sztuczne ^b	4955	5398	5534	5819	5801	5767	18	artificial ^b
naturalne	451	373	483	664	664	664	–	natural
Zalesienia ^c	314	61	118	49	44	44	5	Afforestation ^c
Poprawki i uzupełnienia	317	536	442	439	439	439	–	Replantings and refillings
Pielęgnowanie lasu	36590	29932	28499	29633	29554	29551	79	Forest tending
Powierzchnia objęta trzebieżami	49037	48647	39692	48194	46794	46755	1400	Area covered by thinnings

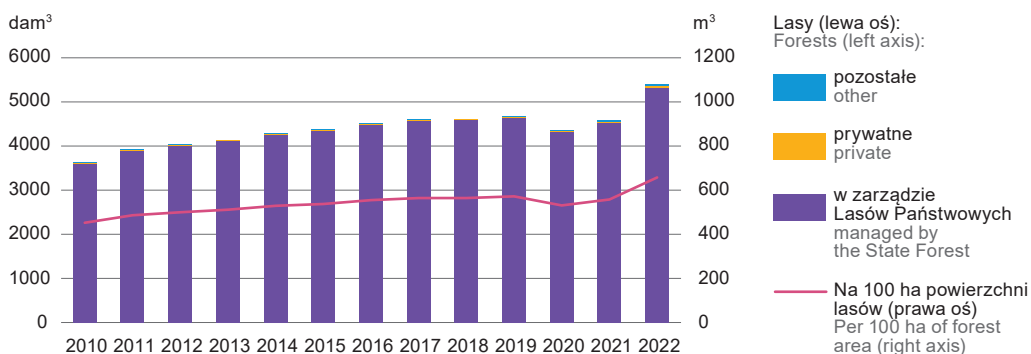
a Dane szacunkowe. b Łącznie z odnowieniami pod osłoną drzewostanów. c Użytków rolnych nieprzydatnych do produkcji rolnej i nieużytków określonych w miejscowym planie zagospodarowania przestrzennego lub decyzji o warunkach zabudowy i zagospodarowania terenu.

a Estimated data. b Including renewals under cover. c Agricultural land not suitable for agricultural production and wasteland designated for afforestation in land development plan or a decision on building conditions and site management.

WYKRES 3 (102). **ZALESIENIA GRUNTÓW NIELEŚNYCH**
CHART 3 (102). AFFORESTATION OF NON-FOREST LAND



WYKRES 4 (103). **POZYSKANIE DREWNA (grubizny)^a**
CHART 4 (103). TIMBER REMOVALS^a



a Bez pozyskania drewna (grubizny) z zadrzewień; z wyłączeniem karpiny.
a Excluding (timber) removals from afforested areas; excluding stump wood.

TABL. 3 (111). POZYSKANIE DREWNA^a
REMOVALS^a

WYSZCZEGÓLNIENIE	2015	2019	2020	2022				SPECIFICATION
				ogółem grand total	las publiczne public forests		las prywatne private forests	
					razem total	w tym własność Skarbu Państwa of which owned by the State Treasury		
O G Ó Ł E M w dam³	4653,5	4894,4	4539,5	5608,7	5586,0	5578,5	22,8	T O T A L in dam³
Grubizna	4375,4	4677,7	4349,6	5393,0	5370,2	5362,8	22,8	Timber
Grubizna iglasta	3197,4	3543,4	3247,2	4424,5	4410,0	4406,6	14,5	Coniferous
w tym drewno wielkowymiarowe	1328,7	1462,0	1420,0	1796,3	1792,3	1790,2	4,0	of which large-size wood
Grubizna liściasta	1178,0	1134,3	1102,3	968,5	960,2	956,2	8,3	Non-coniferous
w tym drewno wielkowymiarowe	313,3	277,9	288,5	231,6	230,8	228,7	0,8	of which large-size wood
Drewno małowymiarowe^b	278,1	216,8	189,9	215,7	215,7	215,7	.	Slash^b
Do przerobu przemysłowego	65,5	38,8	31,8	14,4	14,4	14,4	.	Slash for industrial purposes
Opałowe	212,6	178,0	158,1	201,4	201,4	201,4	.	Firewood
GRUBIZNA NA 100 ha POWIERZCHNI LASÓW w m³	537,6	572,1	531,0	657,9	673,7	676,6	101,0	TIMBER PER 100 ha OF FOREST AREA in m³

a Bez pozyskania drewna (grubizny) z zadrzewień; z wyłączeniem karpiny. b Wyłącznie w lasach publicznych.
a Excluding (timber) removals from afforested areas; excluding stump wood. b Solely in public forests.

TABL. 4 (112). SKUP OWOCÓW I GRZYBÓW LEŚNYCH^a ORAZ ZWIERZINY ŁOWNEJ
PROCUREMENT OF FOREST FRUITS AND MUSHROOMS^a
AS WELL AS GAME ANIMALS

WYSZCZEGÓLNIENIE	2015	2019	2020	2022	Polska=100	SPECIFICATION
	w t in tonnes				Poland=100	
Owoce leśne	950	520	375	160	4,5	Forest fruits
Grzyby leśne	537	163	68	103	2,7	Forest mushrooms
Zwierzyna łowna	2930	3357	3817	2041	20	Game animals

a Dane dotyczą owoców i grzybów leśnych świeżych.
a Data concern fresh forest fruits and mushrooms.

TABL. 5 (113). POŻARY W LASACH
FOREST FIRES

WYSZCZEGÓLNIENIE	2015	2015	2020	2022	SPECIFICATION
Požary	346	512	330	588	Number of fires
w tym: podpalenia	147	165	80	165	of which: arsoners
nieostrożność dorosłych	68	116	65	130	negligence of adults
Powierzchnia lasów dotkniętych pożarami w ha	47,7	202,9	58,3	163,8	Area of forest burned in ha
w tym: podpalenia	16,6	38,2	11,8	27	of which: arsoners
nieostrożność dorosłych	7,5	76,5	5,8	45,2	negligence of adults
Przeciętna powierzchnia lasu objęta jednym pożarem w ha	0,14	0,4	0,2	0,3	Average forest area burned by fire in ha

Ź r ó d ł o: dane z Krajowego Systemu Informacji o Pożarach prowadzonego przez Instytut Badawczy Leśnictwa.
S o u r c e: data of the National Forest Fire Information System held by the Forest Research Institute.

TABL. 6 (114). KOŁA, CZŁONKOWIE ORAZ OBWODY ŁOWIECKIE POLSKIEGO ZWIĄZKU ŁOWIECKIEGO
 Stan w dniu 31 marca
CLUBS MEMBERS AND HUNTING DISTRICTS OF THE POLISH HUNTING ASSOCIATION
 As of 31 March

WYSZCZEGÓLNIENIE	2015	2019	2020	2022	SPECIFICATION
Koła łowieckie:					Hunting clubs:
liczba ^a	149	154	162	171	number ^a
członkowie ^b	8359	8735	8750	8675	members ^b
Obwody łowieckie:					Hunting districts:
liczba	268	267	208	269	number
powierzchnia w tys. ha	1885,8	1872,1	1499,9	1888,9	area in thousand ha
w tym na gruntach leśnych	730,0	733,7	567,6	735,2	of which on forest land

a, b Dane grupowane według: a – siedziby koła łowieckiego, b – miejsca zamieszkania członka koła.

Źródło: dane Polskiego Związku Łowieckiego.

a, b Data grouped according to: a – the seat of a hunting club, b – a place of residence of a hunting club member

Source: data of the Polish Hunting Association.

TABL. 7 (115). WYBRANE ZWIERZĘTA ŁOWNE^a
 Stan w dniu 10 marca
SELECTED GAME SPECIES^a
 As of 10 March

ZWIERZĘTA ŁOWNE	2015	2019	2020	2022	GAME SPECIES
W SZTUKACH IN HEADS					
Łosie	57	104	53	109	Moose
Daniele	3100	2723	2753	3310	Fallow deer
Muflony	194	97	65	42	Mouflons
W TYSIĄCACH SZTUK IN THOUSAND HEADS					
Jelenie	31,5	46,6	47,4	47,8	Deer
Sarny	94,6	89,3	90,8	87,4	Roe deer
Dziki	36,3	11,5	11,5	8,9	Wild boars
Lisy	15,5	13,9	14,4	14,2	Foxes
Zające	19,6	18,2	17,9	18,3	Hares
Bażanty	9,1	7,8	8,0	7,4	Pheasants
Kuropatwy	8,4	5,1	4,9	4,5	Partridges

a Dane szacunkowe.

Źródło: dane Dyrekcji Generalnej Lasów Państwowych, Polskiego Związku Łowieckiego oraz innych jednostek prowadzących ośrodki hodowli zwierzyny.

a Estimated data.

Source: data of the Generale Directorate of the State Forests, Polish Hunting Association and other units running game breeding centres.

TABL. 8 (116). ODSTRZAŁ WYBRANYCH ZWIERZĄT ŁOWNYCH^a
SHOOTING OF SELECTED GAME SPECIES^a

ZWIERZĘTA ŁOWNE	2015/16	2019/20	2020/21	2022/23	GAME SPECIES
	w szt.		in heads		
Daniele	951	854	926	762	Fallow deer
Jelenie	16428	19498	18987	19212	Deer
Sarny	21573	19765	18650	18172	Roe deer
Dziki	48733	59290	49668	21361	Wild boars
Lisy	9980	8846	9576	8270	Foxes
Zające	4	10	24	28	Hares
Bażanty	508	678	374	341	Pheasants
Kuropatwy	10	.	–	15	Partridges

a W łowieckim roku gospodarczym liczonym od 1 kwietnia danego roku do 31 marca roku następnego.

Źródło: dane Dyrekcji Generalnej Lasów Państwowych, Polskiego Związku Łowieckiego oraz innych jednostek prowadzących ośrodki hodowli zwierzyny.

a In a hunting economic year defined from 1 April of a given year to 31 March of the following year.

Source: data of the Generale Directorate of the State Forests, the Polish Hunting Association and other units running game breeding centres.