2016 Statystyczne Vademecum Samorządowca

URZĄD STATYSTYCZNY
W SZCZECINIE

GMINA MIEJSKO-WIEJSKA
PŁOTY
POWIAT GRYFICKI

2015	Liczba	
	miejscowości	35
	sołectw	20
	Powierzchnia w km²	239

WYBRANE DANE STATYSTYCZNE	2013	2014	2015	Powiat 2015
Ludność	9144	9088	9027	61371
Ludność na 1 km²	38	38	38	60
Kobiety na 100 mężczyzn	103	103	102	102
Ludność w wieku nieprodukcyjnym na 100 osób w wieku produkcyjnym	54,5	54,9	55,3	55,9
Dochody ogółem budżetu gminy na 1 mieszkańca w zł	3398	3820	3459	4124
Wydatki ogółem budżetu gminy na 1 mieszkańca w zł	3364	3609	3310	4046
Turystyczne obiekty noclegowe[a]	-	-	1	203
Porady udzielone w ramach podstawowej opieki zdrowotnej na 1 mieszkańca	5	5	5	5
Lesistość w %	28,6	28,7	28,7	20,5
Mieszkania oddane do użytkowania na 10 tys. ludności	12	9	4	12
Pracujący[b] na 1000 ludności	80	77	75	133
Udział bezrobotnych zarejestrowanych w liczbie ludności w wieku produkcyjnym (w %)	15,2	12,7	12,0	10,6
Ludność - w % ogółu ludności - korzystająca z instalacji				
wodociągowej	70,7	81,5	81,1	92,7
kanalizacyjnej	49,2	49,4	48,5	65,9
gazowej	45,7	38,9	38,9	56,3
Podmioty gospodarki narodowej w rejestrze REGON na 10 tys. ludności w wieku produkcyjnym	1288	1309	1333	1958

LUDNOŚĆ WEDŁUG PŁCI I WIEKU W 2015 R.

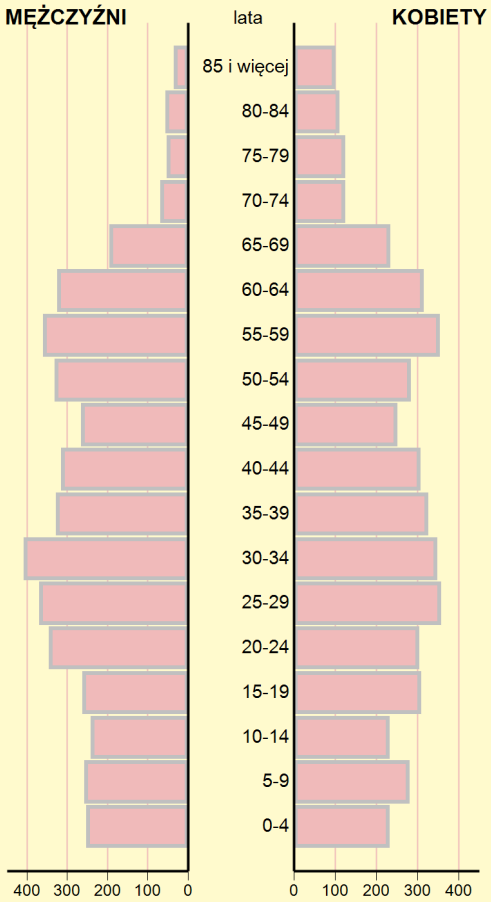

WYBRANE DANE DEMOGRAFICZNE W 2015 R.

	Powiat	Gmina	Powiat=100
Ludność	61371	9027	14,7
w tym kobiety	31005	4566	14,7
Urodzenia żywe	556	91	16,4
Zgony	624	100	16,0
Przyrost naturalny	-68	-9	x
Saldo migracji ogółem[c]	-148	-83	x
Ludność w wieku:			
przedprodukcyjnym	11246	1807	16,1
produkcyjnym	39358	5814	14,8
poprodukcyjnym	10767	1406	13,1

MIGRACJE LUDNOŚCI NA POBYT STAŁY

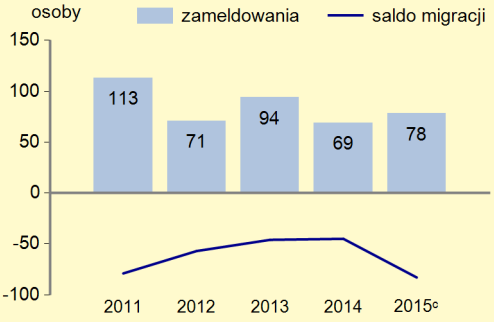

[a] Dane dotyczą obiektów posiadających 10 i więcej miejsc noclegowych. [b] Bez podmiotów gospodarczych o liczbie pracujących do 9 osób oraz gospodarstw indywidualnych w rolnictwie. [c] W przypadku migracji zagranicznych dane dotyczą 2014 r.

DOCHODY I WYDATKI BUDŻETU GMINY WEDŁUG RODZAJÓW W 2015 R.

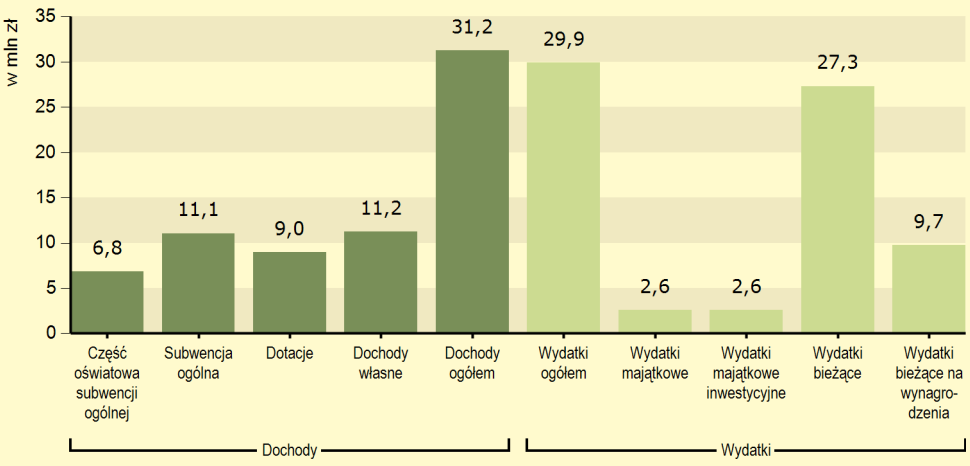

ŚRODKI W DOCHODACH BUDŻETU GMINY NA FINANSOWANIE I WSPÓŁFINANSOWANIE PROGRAMÓW I PROJEKTÓW UNIJNYCH W 2015 R.

1,2 mln zł

W 2015 r. wydatki na oświatę i wychowanie wyniosły **10068** tys. zł.

STRUKTURA DOCHODÓW BUDŻETU GMINY WEDŁUG DZIAŁÓW (w odsetkach)

	2013	2014	2015
O G Ó Ł E M	**100,0**	**100,0**	**100,0**
Rolnictwo i łowiectwo	2,3	2,0	2,3
Transport i łączność	0,8	4,4	0,1
Gospodarka mieszkaniowa	1,0	2,1	1,9
Administracja publiczna	0,5	3,8	1,5
Bezpieczeństwo publiczne i ochrona przeciwpożarowa	0,1	0,0	0,0
Różne rozliczenia	38,9	31,6	36,2
Oświata i wychowanie	0,9	1,4	1,6
Pomoc społeczna	19,1	17,0	19,2
Edukacyjna opieka wychowawcza	0,9	0,7	0,7
Gospodarka komunalna i ochrona środowiska	2,1	0,2	5,6
Kultura i ochrona dziedzictwa narodowego	3,1	0,1	0,1
Kultura fizyczna	5,1	8,0	2,0
Dochody od osób prawnych, od osób fizycznych i od innych jednostek nieposiadających osobowości prawnej	23,7	27,1	27,8
Pozostałe	1,5	1,6	1,0

W 2015 r. dochody gminy na 1 mieszkańca wyniosły: **3459 zł**.

Dochody własne stanowiły w dochodach ogółem budżetu gminy **35,9%**. Udział wpływów z tytułu podatku dochodowego od osób fizycznych w dochodach własnych wyniósł **29,1%**.

W gminie w 2015 r. **100,0%** wydatków majątkowych przeznaczono na cele inwestycyjne. Wydatki majątkowe inwestycyjne stanowiły **8,6%** wydatków ogółem budżetu gminy.

MIESZKANIA ODDANE DO UŻYTKOWANIA

	2014	2015
Ogółem	**8**	**4**
w tym:		
indywidualne	8	4
przeznaczone na sprzedaż lub wynajem	-	-

DŁUGOŚĆ ŚCIEŻEK ROWEROWYCH W 2015 R.

0,7 km

STRUKTURA WYDATKÓW BUDŻETU GMINY WEDŁUG DZIAŁÓW (w odsetkach)

	2013	2014	2015
O G Ó Ł E M	**100,0**	**100,0**	**100,0**
Rolnictwo i łowiectwo	2,4	2,2	2,8
Transport i łączność	2,2	6,6	1,0
Gospodarka mieszkaniowa	0,5	0,4	0,4
Administracja publiczna	12,4	11,9	14,0
Bezpieczeństwo publiczne i ochrona przeciwpożarowa	1,7	1,7	1,7
Różne rozliczenia	0,2	0,1	0,1
Oświata i wychowanie	29,6	28,3	33,7
Pomoc społeczna	23,9	22,9	26,4
Edukacyjna opieka wychowawcza	2,3	2,0	2,0
Gospodarka komunalna i ochrona środowiska	3,9	5,6	8,0
Kultura i ochrona dziedzictwa narodowego	5,3	2,6	2,5
Kultura fizyczna	11,3	10,6	4,7
Działalność usługowa	0,4	1,5	0,4
Ochrona zdrowia	0,5	0,5	0,4
Pozostałe	3,4	3,1	1,9

W 2015 r. wydatki gminy na 1 mieszkańca wyniosły: **3310 zł**.

RADNI RAD GMIN WEDŁUG GRUP WIEKU W 2015 R.

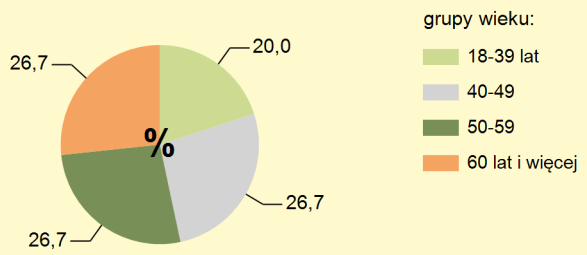

ZASOBY MIESZKANIOWE

	2014	2015
Mieszkania[a]	2 905	2 909
Przeciętna powierzchnia użytkowa[a] 1 mieszkania w m²	71,8	71,9
Liczba wypłaconych dodatków mieszkaniowych	2 115	2 025
Zaległości w opłatach za mieszkanie w zasobach gminnych w tys. zł	.	338,0
Liczba lokali socjalnych	7	5

[a] Na podstawie bilansów zasobów mieszkaniowych.

ŻŁOBKI	2013	2014	2015
Żłobki i kluby dziecięce	-	-	-
Dzieci przebywające w żłobkach i klubach dziecięcych (w ciągu roku)	-	-	-

EDUKACJA	2013/14	2014/15	2015/16
Placówki wychowania przedszkolnego	5	7	4
w tym przedszkola	1	1	1
Miejsca w przedszkolach	90	95	90
Dzieci w placówkach wychowania przedszkolnego	240	226	197
w tym w przedszkolach	160	143	134
Szkoły podstawowe	4	4	4
Uczniowie szkół podstawowych	575	601	619
Gimnazja	1	1	1
Uczniowie szkół gimnazjalnych	259	250	230
Liczba uczniów przypadająca na 1 oddział w szkołach: podstawowych	16	16	16
gimnazjalnych	19	18	19

UDZIAŁ OSÓB KORZYSTAJĄCYCH ZE ŚRODOWISKOWEJ POMOCY SPOŁECZNEJ W LUDNOŚCI OGÓŁEM

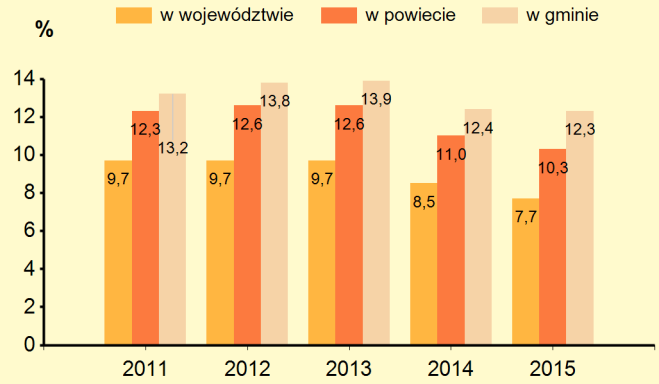

W 2015 r. wydatki na pomoc społeczną i pozostałe zadania w zakresie polityki społecznej wyniosły **7927,8** tys. zł.

Liczba przychodni w gminie w 2015 r.: **5**
Liczba osób przypadających na 1 przychodnię wyniosła: **1805**

LEŚNICTWO W 2015 R.

Powierzchnia lasów ogółem w ha	6865,15
w tym lasy publiczne	6631,90
w tym własność gminy	6,49
Lesistość w %	28,7

GOSPODARKA ŚCIEKOWA

Liczba oczyszczalni ścieków w gminie w 2015 r. wyniosła: **3**

Liczba ludności korzystającej z oczyszczalni ścieków wyniosła:

w gminie	**6079**
w powiecie	**47013**

Gromadzenie i wywóz nieczystości ciekłych w 2015 r.

- instalacje i urządzenia:

zbiorniki bezodpływowe	**108**
oczyszczalnie przydomowe	**62**

Ludność gminy według edukacyjnych grup wieku w 2015 r.:

0-2 lata	-	**277**
3-6 lat	-	**422**
7-12 lat	-	**611**
13-15 lat	-	**287**

W 2015 r. subwencja oświatowa w gminie wyniosła **6826,2** tys. zł.

	2015
Biblioteki i filie	1
Czytelnicy w bibliotekach publicznych	1335
Wypożyczenia księgozbioru na 1 czytelnika w woluminach	21

W 2015 r. wydatki na przeciwdziałanie alkoholizmowi wyniosły **126** tys. zł.

WYBRANE DANE O RYNKU PRACY[a] W 2015 R.

	Powiat	Gmina
Pracujący[b]	8181	677
Bezrobotni zarejestrowani	4173	699
w tym kobiety w %	56,0	58,8
Udział bezrobotnych zarejestrowanych w liczbie ludności w wieku produkcyjnym w %	10,6	12,0
Udział zarejestrowanych bezrobotnych kobiet w liczbie kobiet w wieku produkcyjnym w %	13,0	15,5

[a] Stan w dniu 31 XII. [b] Bez podmiotów gospodarczych o liczbie pracujących do 9 osób oraz gospodarstw indywidualnych w rolnictwie.

PODMIOTY GOSPODARKI NARODOWEJ W REJESTRZE REGON W 2015 R.

	Powiat	Gmina
Ogółem	**7708**	**775**
w tym w sektorze: rolniczym	239	49
przemysłowym	453	84
budowlanym	849	117
na 10 tys. ludności	1256	859
Osoby fizyczne prowadzące działalność gospodarczą na 10 tys. ludności	979	669

ZMIESZANE ODPADY KOMUNALNE ZEBRANE W CIĄGU ROKU

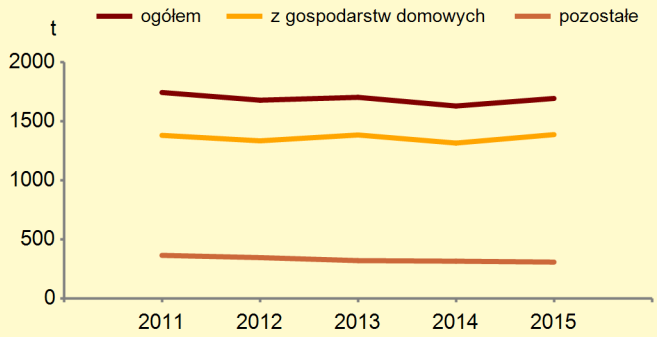

GMINA MIEJSKO - WIEJSKA PŁOTY NA TLE GMIN POWIATU I WOJEWÓDZTWA W 2015 R.

Lokata gminy w powiecie 1 10 Lokata gminy w województwie

WYSZCZEGÓLNIENIE /GMINY	Ludność na 1 km²		Kobiety na 100 mężczyzn[a]		Saldo migracji na 1000 ludności[b]		Dochody własne budżetu gminy (na 1 mieszkańca)		Środki w dochodach budżetu gminy na finansowanie i współfinansowanie programów i projektów unijnych (na 1 mieszkańca)		Wydatki budżetu gminy (na 1 mieszkańca)		Dzieci w przedszkolach na 100 miejsc[a]		Przeciętna powierzchnia użytkowa 1 mieszkania w zasobach mieszkaniowych		Odsetek ludności korzystającej z instalacji: wodociągowej		Odsetek ludności korzystającej z instalacji: kanalizacyjnej		Odsetek ludności korzystającej z instalacji: gazowej		Podmioty gospodarki narodowej w rejestrze REGON na 10 tys. ludności	
PŁOTY (GM.MIEJSKO-WIEJSKA)	**4**	**51**	**4**	**72**	**6**	**108**	**5**	**101**	**3**	**70**	**5**	**75**	**4**	**93**	**4**	**69**	**6**	**112**	**5**	**99**	**4**	**41**	**5**	**65**
BROJCE (GM.WIEJSKA)	5	62	1	6	3	45	6	114	4	86	3	37	-	-	2	32	3	52	6	110	-	-	6	105
GRYFICE (GM.MIEJSKO-WIEJSKA)	2	19	6	98	1	25	4	55	2	63	6	82	3	74	6	99	5	90	3	59	2	19	2	19
KARNICE (GM.WIEJSKA)	6	69	3	67	5	59	2	33	1	30	2	26	5	94	3	54	4	69	4	75	5	83	4	55
REWAL (GM.WIEJSKA)	1	17	5	85	2	31	1	1	6	104	1	2	1	34	1	2	1	42	1	2	3	21	1	1
TRZEBIATÓW (GM.MIEJSKO-WIEJSKA)	3	25	2	38	4	50	3	44	5	103	4	49	2	43	5	86	2	48	2	58	1	12	3	28

WIĘCEJ DANYCH: Bank Danych Lokalnych bdl.stat.gov.pl

[a] Najmniejsza wartość została oznaczona jako lokata 1, natomiast największa – jako ostatnia lokata spośród zestawionych jednostek.
[b] W przypadku migracji zagranicznych dane dotyczą 2014 r.