URZĄD STATYSTYCZNY W SZCZECINIE

NARODOWY
SPIS POWSZECHNY
LUDNOŚCI I MIESZKAŃ

POWSZECHNY SPIS ROLNY

2002

BUDYNKI I WYPOSAŻENIE TECHNICZNE GOSPODARSTW ROLNYCH

WOJEWÓDZTWO ZACHODNIOPOMORSKIE

Szczecin, październik 2003

ZESPÓŁ REDAKCYJNY URZĘDU STATYSTYCZNEGO

W SZCZECINIE

PRZEWODNICZĄCA
Anna Pazdan

CZŁONKOWIE
Mirosława Brzezińska, Idalia Dąbrowska, Małgorzata Radlińska,
Barbara Rochowicz, Władysław Wiśniowski, Renata Wronkowska

SEKRETARZ KOORDYNATOR
Ewa Kacperczyk

Autorzy opracowania: Małgorzata Radlińska, Magdalena Wegner, Joanna Gałęza, Mariola Maj

Skład komputerowy: Jerzy Karolak, Wiesława Chicińska, Kinga Grundo, Katarzyna Karolak

Graficzne wykonanie wykresów i map: Jerzy Karolak,

Projekt okładki: Sylwester Jabłoński

Druk i oprawa: *Urząd Statystyczny w Olsztynie*
Wydział Poligrafii
10-959 Olsztyn, ul. Kościuszki 78/82

Przy publikowaniu danych US prosimy o podanie źródła

PRZEDMOWA

Prezentowana publikacja zawiera wyniki Powszechnego Spisu Rolnego 2002 r. dotyczące budynków i budowli, wyposażenia gospodarstw rolnych w infrastrukturę techniczną oraz maszyny rolnicze.

Dla zilustrowania przemian w użytkowaniu i wykorzystaniu budynków i budowli oraz maszyn i infrastruktury technicznej gospodarstw rolnych województwa zachodniopomorskiego podstawowe dane przedstawiono na tle wyników spisu rolnego przeprowadzonego w 1996 r.

Niniejsze opracowanie składa się z części metodycznej, analitycznej wzbogaconej wykresami i mapkami oraz części tabelarycznej. W uwagach metodycznych przedstawiono cel spisu, jego zakres tematyczny, podstawowe definicje i pojęcia obowiązujące w Powszechnym Spisie Rolnym w 2002 r. W uwagach analitycznych przedstawiono krótką analizę uzyskanych wyników, a w części tabelarycznej zamieszczono tablice przeglądowe z wynikami spisów 1996 r. i 2002 r.

Prezentowana publikacja, podobnie jak inne opracowania z wynikami Narodowego Spisu Powszechnego dostępna będzie również w wersji elektronicznej na płycie CD oraz na stronie internetowej Urzędu Statystycznego w Szczecinie.

Składam serdeczne podziękowania Wszystkim, którzy uczestniczyli w przygotowaniu, przeprowadzeniu i opracowaniu wyników Powszechnego Spisu Rolnego 2002 r. w województwie zachodniopomorskim.

D y r e k t o r
Urzędu Statystycznego
w Szczecinie

Anna Pazdan

Szczecin, październik 2003 r.

SPIS TREŚCI

	Tabl.	Str.
Przedmowa	x	3
Uwagi metodyczne	x	7
Uwagi analityczne	x	16
I. BUDYNKI I BUDOWLE		
Budynki i budowle w gospodarstwach rolnych według użytkowników	1	33
Powierzchnia i stopień wykorzystania budynków i pomieszczeń inwentarskich oraz gospodarczych w gospodarstwach rolnych	2	34
Powierzchnia głównych rodzajów budynków i budowli według grup obszarowych użytków rolnych	3	35
Wyposażenie gospodarstw rolnych w pomieszczenia inwentarskie (w tej ich części, która jest wykorzystana na działalność rolniczą) według grup obszarowych	4	38
Wyposażenie gospodarstw rolnych w pomieszczenia inwentarskie (w tej ich części, która jest wykorzystana na działalność rolniczą) według liczby posiadanych zwierząt	5	39
II. INFRASTRUKTURA W GOSPODARSTWACH ROLNYCH		
Gospodarstwa indywidualne według źródła zaopatrzenia w wodę oraz grup obszarowych użytków rolnych	6	40
Gospodarstwa indywidualne według sposobu usuwania śmieci z gospodarstwa oraz grup obszarowych użytków rolnych	7	41
Gospodarstwa indywidualne według wyposażenia w sieć elektryczną oraz grup obszarowych	8	42
Gospodarstwa indywidualne według dostępności do usług telefonicznych oraz grup obszarowych użytków rolnych	9	43
III. BUDYNKI I BUDOWLE - PRZEGLĄD GMINNY		
Powierzchnia i wykorzystanie obór w gospodarstwach rolnych	10	44
Powierzchnia i wykorzystanie chlewni w gospodarstwach rolnych	11	51

	Tabl.	Str.
III. BUDYNKI I BUDOWLE - PRZEGLĄD GMINNY (dok.)		
Powierzchnia i wykorzystanie kurników w gospodarstwach rolnych	12	58
Powierzchnia i wykorzystanie stodół w gospodarstwach rolnych	13	65
Powierzchnia i wykorzystanie budynków wielofunkcyjnych w gospodarstwach rolnych	14	72
IV. INFRASTRUKTURA W GOSPODARSTWACH ROLNYCH - - PRZEGLĄD GMINNY		
Gospodarstwa indywidualne według źródła zaopatrzenia w wodę	15	79
Gospodarstwa indywidualne według wyposażenia w sieć elektryczną	16	82
Gospodarstwa indywidualne według sposobu usuwania śmieci z gospodarstwa	17	85
Gospodarstwa indywidualne według dostępności do usług telefonicznych	18	88
V. TECHNICZNE ŚRODKI PRODUKCJI		
Maszyny w rolnictwie	19	91
Liczba gospodarstw posiadających ciągniki, samochody, przyczepy, maszyny i urządzenia rolnicze według grup obszarowych	20	92
Ciągniki, samochody, przyczepy, maszyny i urządzenia w rolnictwie według grup obszarowych	21	98
Liczba gospodarstw i działek rolnych według wyposażenia w siłę pociągową i grup obszarowych użytków rolnych	22	104
Liczba gospodarstw i działek rolnych według ilości posiadanych ciągników i grup obszarowych użytków rolnych	23	105
Liczba gospodarstw rolnych użytkujących ciągniki własne według mocy silnika i grup obszarowych użytków rolnych	24	107
Liczba gospodarstw rolnych wyposażonych w samochody i przyczepy według grup obszarowych użytków rolnych	25	108
Ciągniki w gospodarstwach rolnych według mocy silnika i grup obszarowych użytków rolnych	26	110
Samochody i przyczepy w rolnictwie według grup obszarowych użytków rolnych	27	112
Maszyny ogólnego przeznaczenia w gospodarstwach rolnych według grup obszarowych użytków rolnych	28	114

	Tabl.	Str.
V. TECHNICZNE ŚRODKI PRODUKCJI (dok.)		
Maszyny do zbioru zbóż i zielonek w gospodarstwach rolnych według grup obszarowych użytków rolnych	29	118
Maszyny do upraw okopowych, warzyw i owoców w gospodarstwach rolnych według grup obszarowych użytków rolnych	30	120
Maszyny i urządzenia do produkcji zwierzęcej w gospodarstwach rolnych według grup obszarowych użytków rolnych	31	122
VI. TECHNICZNE ŚRODKI PRODUKCJI - PRZEGLĄD GMINNY		
Liczba gospodarstw i działek rolnych posiadających ciągniki według grup obszarowych	32	124
Ciągniki w rolnictwie według grup obszarowych	33	138
Liczba gospodarstw posiadających samochody i przyczepy	34	152
Samochody i przyczepy w rolnictwie	35	159
Liczba gospodarstw posiadających maszyny i urządzenia rolnicze	36	166
Maszyny i urządzenia rolnicze w gospodarstwach rolnych	37	180

Objaśnienia stosowanych skrótów:

Kreska	(–)	–	zjawisko nie wystąpiło
Zero	(0)	–	zjawisko istniało, w wielkości mniejszej od 0,5
	(0,0)	–	zjawisko istniało, w wielkości mniejszej od 0,05
Kropka	(.)	–	zupełny brak informacji albo brak informacji wiarygodnych
Znak	x	–	wypełnienie pozycji jest niemożliwe lub niecelowe
Znak	#	–	symbol oznacza, że dane nie mogą być publikowane ze względu na konieczność zachowania tajemnicy statystycznej w rozumieniu ustawy o statystyce publicznej

UWAGI METODYCZNE

Wprowadzenie

Dane zawarte w niniejszej publikacji opracowano na podstawie wyników Powszechnego Spisu Rolnego 2002 r. oraz sprawozdań statystycznych z jednostek administracyjnych stopnia podstawowego (powierzchnia ogółem gminy/miasta).

Powszechny Spis Rolny oraz Narodowy Spis Powszechny Ludności i Mieszkań zostały przeprowadzone na terenie całego kraju w dniach od 21 maja do 8 czerwca 2002 r. (według stanu w dniu 20 maja 2002 r. godz. 24^{00}) zgodnie z n/w ustawami podjętymi przez Sejm Rzeczpospolitej Polskiej:

- z dnia 2 grudnia 1999 r. o narodowym spisie powszechnym ludności i mieszkań w 2001 r. (Dz. U. z 2000 r., Nr 1, poz. 1) z późniejszą zmianą (Dz. U. z 2000 r., Nr 93, poz. 1026),
- z dnia 9 września 2000 r. o powszechnym spisie rolnym w 2002 r. (Dz. U. z 2000 r., Nr 99, poz. 1072),
- z dnia 29 czerwca 1995 r. o statystyce publicznej (Dz. U. z 1995 r., Nr 88, poz. 439) z późniejszymi zmianami.

W powyższych aktach prawnych określono termin i zakres tematyczny spisów, zasady organizacji i realizacji prac spisowych, zobowiązanie ludności do udzielania informacji oraz sposób ich zebrania.

Celem Powszechnego Spisu Rolnego 2002 r. było między innymi:

- zapewnienie podstawowej bazy informacyjnej o gospodarstwach rolnych i związanych z nimi gospodarstwach domowych, koniecznej dla realizacji krajowej, regionalnej i lokalnej polityki rolnej i społecznej na wsi,
- dostarczenie informacji niezbędnych dla finalizowania procesów stowarzyszeniowych z Unią Europejską (UE), jak i zapewnienia podstaw informacyjnych w pierwszych latach członkostwa zgodnie z wymogami UE oraz wykonanie zobowiązań Polski w zakresie dostarczenia informacji dla potrzeb organizacji międzynarodowych (FAO, OECD, EUROSTAT i inne),
- budowy i aktualizacji statystycznych operatów losowania prób do różnotematycznych badań reprezentacyjnych.

Zakres tematyczny Powszechnego Spisu Rolnego 2002 r. był bardzo obszerny i dotyczył blisko 3 mln gospodarstw rolnych.

Wyniki spisu zostaną przedstawione w kolejno opracowywanych publikacjach krajowych oraz w publikacjach szczebla wojewódzkiego:

- „Użytkowanie gruntów, powierzchnia zasiewów i pogłowie zwierząt gospodarskich”,
- „Wybrane elementy sytuacji ekonomicznej gospodarstw rolnych”,
- „Systematyka i charakterystyka gospodarstw rolnych”,
- „Cele produkcji w gospodarstwach rolnych”.

Planuje się również opracowanie publikacji dla szczebla gminnego w formie zestawu tablic zawierających informacje o gospodarstwach rolnych na terenie gminy, o możliwościach produkcyjnych gospodarstw rolnych, o skali upraw rolnych i ogrodniczych, o pogłowiu zwierząt gospodarskich, o źródłach utrzymania gospodarstw domowych, o działalności pozarolniczej itp. oraz o lokacie gminy w województwie dla podstawowych parametrów w rolnictwie.

Ponadto w Bazie Danych Regionalnych (BDR), prowadzonej przez Urząd Statystyczny w Jeleniej Górze, będą zamieszczone informacje ze spisu dla poszczególnych szczebli podziału terytorialnego kraju, tj. województwa, podregionu, powiatu, gminy, a także dla miejscowości.

Zakres i tematyka Powszechnego Spisu Rolnego

Powszechnym Spisem Rolnym objęto:

- gospodarstwa indywidualne o powierzchni użytków rolnych powyżej 1 ha,
- gospodarstwa indywidualne o powierzchni użytków rolnych od 0,1 do 1 ha włącznie,
- osoby fizyczne będące właścicielami zwierząt gospodarskich, nie posiadające użytków rolnych lub posiadające użytki rolne o powierzchni mniejszej niż 0,1 ha,
- pozostałe gospodarstwa rolne będące w użytkowaniu osób prawnych i jednostek organizacyjnych nie mających osobowości prawnej.

Wykaz gospodarstw indywidualnych powstał w oparciu o statystyczny rejestr podatkowy (system SPGC), który aktualizowany był przez rachmistrzów w czasie obchodu przedspisowego oraz uzupełniany o wykaz właścicieli zwierząt gospodarskich nie posiadających użytków rolnych lub posiadających użytki rolne o powierzchni mniejszej niż 0,1 ha. Kartotekę gospodarstw rolnych będących w użytkowaniu osób prawnych i jednostek organizacyjnych nie mających osobowości prawnej utworzono na podstawie Bazy Jednostek Statystycznych.

Dla gospodarstw rolnych, których użytkownicy odmówili udziału w Powszechnym Spisie Rolnym 2002 r. oraz w przypadkach, gdy kontakt z użytkownikami gospodarstw był niemożliwy, dokonano imputacji danych o gospodarstwie.

Tematyka Powszechnego Spisu Rolnego 2002 r. została ujęta na formularzach spisowych w następujących działach:

- Powierzchnia gospodarstwa,
- Struktura własnościowa użytków rolnych gospodarstwa,

- Struktura dochodów,
- Działalność gospodarcza,
- Pracujący w indywidualnym gospodarstwie rolnym,
- Powierzchnia zasiewów,
- Powierzchnia inna,
- Pogłowie zwierząt gospodarskich,
- Rozdysponowanie produkcji rolniczej,
- Infrastruktura gospodarstwa,
- Budynki i budowle,
- Magazynowanie w gospodarstwie,
- Nawozy i pestycydy w gospodarstwie,
- Maszyny i urządzenia rolnicze,
- Wybrane wydatki w gospodarstwie.

W ramach spisu w gospodarstwach indywidualnych o powierzchni użytków rolnych powyżej 1 ha zebrano następujące informacje:

1) dane o osobach będących użytkownikami gospodarstw rolnych:
   a) nazwisko i imiona użytkownika gospodarstwa rolnego,
   b) poziom wykształcenia rolniczego użytkownika,
   c) wkład pracy w gospodarstwo rolne w okresie 12 miesięcy poprzedzających badanie – liczba godzin przepracowanych w gospodarstwie,
2) o liczbie pracowników najemnych stałych i pracowników dorywczych zatrudnionych w gospodarstwie rolnym,
3) o użytkowaniu gruntów, a w szczególności:
   a) o powierzchni gruntów ogółem, w tym użytków rolnych (gruntów ornych, sadów, łąk i pastwisk trwałych), lasów i gruntów leśnych oraz pozostałych gruntów i nieużytków,
   b) o powierzchni zasiewów głównych upraw,
4) o pogłowiu zwierząt gospodarskich według gatunków i grup produkcyjno-użytkowych oraz liczbie pni pszczelich,
5) o rozdysponowaniu produkcji rolniczej,
6) o budynkach, infrastrukturze i wyposażeniu technicznym gospodarstw, w tym:
   a) rodzaje budynków, budowli i ich powierzchnia,

b) liczba ciągników rolniczych i innych środków transportowych oraz maszyn rolniczych,

c) źródła zaopatrzenia w wodę, sposoby odprowadzania ścieków i usuwania śmieci,

d) wyposażenie w sieć elektryczną i telefon,

e) rodzaje urządzeń melioracyjnych,

7) o stosowaniu nawozów i pestycydów w gospodarstwie w okresie 12 miesięcy poprzedzających badanie,

8) o zadłużeniu gospodarstw rolnych,

9) o działalności gospodarczej (rolniczej i pozarolniczej) prowadzonej przez użytkownika gospodarstwa rolnego lub osobę dorosłą pozostającą z użytkownikiem we wspólnym gospodarstwie domowym,

10) o ważniejszych wydatkach poniesionych w okresie 12 miesięcy poprzedzających badanie, w tym na:

a) zakup gruntów,

b) budowę lub modernizację budynków,

c) powiększenie stada podstawowego,

d) zakup ciągników rolniczych i innych środków transportowych oraz maszyn rolniczych.

Informacje o wieku, płci, poziomie wykształcenia ogólnego, głównych i dodatkowych źródłach utrzymania użytkownika i członków jego gospodarstwa domowego, a także osób pracujących wyłącznie lub głównie w gospodarstwach rolnych pozyskano z Narodowego Spisu Powszechnego Ludności i Mieszkań, który, jak wspomniano na wstępie, odbył się jednocześnie z Powszechnym Spisem Rolnym w 2002 r.

Dla osób fizycznych użytkujących gospodarstwa indywidualne o powierzchni użytków rolnych od 0,1 ha do 1 ha włącznie oraz dla właścicieli zwierząt gospodarskich zebrano w/w informacje, z wyłączeniem tych, o których mowa w pkt. 8 i 10, a w ramach punktów 3b, 6b i 7 zebrano dane w ograniczonym zakresie tematycznym.

W ramach spisu u osób prawnych i w jednostkach organizacyjnych nie mających osobowości prawnej zebrano informacje, o których mowa w punktach 2-10.

Zgodnie z ustawą z dnia 2 grudnia 1999 r. o narodowym spisie powszechnym ludności i mieszkań w 2002 r. (Dz. U. z 2000 r., Nr 1, poz. 1 i Nr 93, poz. 1026) i rozporządzeniem Rady Ministrów z dnia 22 maja 2002 r. w sprawie wylosowanych obwodów objętych spisem kontrolnym (Dz. U. Nr 66, poz. 597) po zakończeniu Powszechnego Spisu Rolnego i Narodowego Spisu Powszechnego Ludności i Mieszkań przeprowadzono w dniach od 17 do 25 czerwca 2002 r. spis kontrolny w wylosowanych 0,5% ogółu obwodów spisowych.

Ważniejsze definicje, pojęcia spisowe i zasady spisywania

Za **gospodarstwo rolne** uważa się grunty rolne wraz z gruntami leśnymi, budynkami lub ich częściami, urządzeniami i inwentarzem, jeżeli stanowią lub mogą stanowić zorganizowaną całość gospodarczą oraz prawami i obowiązkami związanymi z prowadzeniem gospodarstwa rolnego.

Za **gospodarstwo indywidualne** uważa się gospodarstwo rolne o powierzchni użytków rolnych od 0,1 ha, będące własnością lub znajdujące się w użytkowaniu osoby fizycznej lub grupy osób.

Za **właściciela zwierząt gospodarskich** uważa się osobę nie posiadającą użytków rolnych lub posiadającą użytki o powierzchni mniejszej niż 0,10 ha, która ma co najmniej: 1 sztukę bydła lub (i) 5 sztuk trzody chlewnej albo 1 lochę lub (i) 3 sztuki owiec bądź kóz lub (i) 1 konia lub (i) 30 sztuk drobiu lub (i) 5 sztuk samic zwierząt futerkowych (w tym królików) lub (i) 1 pień pszczeli.

Za **użytkownika gospodarstwa indywidualnego** uważa się osobę fizyczną lub grupę osób, które faktycznie użytkują grunty, niezależnie od tego, czy są właścicielami, dzierżawcami, czy użytkują je z innego tytułu i niezależnie od tego, czy grunty te są zlokalizowane w jednej, czy w kilku gminach.

Za **gospodarstwo domowe** użytkownika gospodarstwa rolnego (właściciela zwierząt gospodarskich) uważa się zespół osób mieszkających i utrzymujących się wspólnie, jeżeli wśród nich jest osoba prowadząca gospodarstwo indywidualne (właściciel zwierząt gospodarskich).

Budynki, budowle

Spisowi podlegały wszystkie budynki i pomieszczenia inwentarskie (obory, chlewnie, kurniki) oraz gospodarcze (stodoły), a także budynki i budowle przeznaczone do przechowywania technicznych środków produkcji, budynki wielofunkcyjne i inne pomieszczenia użytkowane w gospodarstwach, niezależnie od formy własności, tj. własne i dzierżawione.

O zakwalifikowaniu budynku do określonej kategorii decydowało pierwotne przeznaczenie oraz zainstalowane stałe wyposażenie, niezależnie od aktualnego wykorzystania budynku. Powierzchnia budynków lub budowli spisywana była w pełnych m^2 według dokumentacji technicznej, a w przypadku jej braku według pomiaru po zewnętrznym obrysie. W przypadku budynków piętrowych powierzchnia jest sumą powierzchni każdej kondygnacji.

Ujmowane w spisie powierzchnie charakteryzujące sposób wykorzystania budynków lub budowli to:

- **powierzchnia wykorzystana na działalność rolniczą** - powierzchnia w budynkach i budowlach wykorzystana na produkcję roślinną, zwierzęcą, przechowywanie produktów rolniczych oraz sprzętu, łącznie z powierzchnią, na której w trakcie spisu trwała przerwa technologiczna;

- **powierzchnia wykorzystana na działalność pozarolniczą** - cała powierzchnia w budynkach i budowlach przeznaczona na prowadzenie działalności gospodarczej nie związanej z produkcją rolniczą, łącznie z powierzchnią, na której w trakcie spisu nastąpiła czasowo przerwa w prowadzeniu działalności;
- **powierzchnia nie wykorzystana** - cała powierzchnia budynków i budowli, która nie była wykorzystywana na działalność rolniczą ani pozarolniczą (użytkownik zrezygnował z prowadzenia jakiejkolwiek działalności lub pomieszczenia nie zostały jeszcze wykończone).

Infrastruktura techniczna

W spisie zebrano informacje o infrastrukturze technicznej gospodarstw indywidualnych. Dane dotyczą gospodarstwa rolnego a nie gospodarstwa domowego położonego poza gospodarstwem rolnym.

W spisie ujęto następujące elementy infrastruktury technicznej:

- wyposażenie we własne ujęcie wody ze studni,
- wyposażenie w sieć elektryczną,
- sposób usuwania śmieci,
- wyposażenie w telefon stacjonarny.

Ciągniki, maszyny rolnicze i inne środki transportowe

Spisem zostały objęte ciągniki, samochody, wybrane maszyny i urządzenia rolnicze użytkowane w gospodarstwie, zarówno te, które stanowiły własność użytkownika gospodarstwa, jak i te, których właścicielem były inne osoby (dzierżawa, leasing itp.). W przypadku gdy ciągniki, samochody, maszyny należały do kilku rolników spisywano je u tego rolnika, u którego znajdowały się w momencie spisu.

Nie spisywano sprzętu, który był niesprawny dłużej niż rok oraz tego, który został przeznaczony do kasacji (rozbiórka, złomowanie).

Dane o ciągnikach i środkach transportu w spisie dotyczą:

- **ciągników -** kołowych dwuosiowych i gąsienicowych,
- **samochodów ciężarowych** - tj. samochodów ciężarowych i ciągników siodłowych,
- **przyczep** - tj. przyczep, wywrotek ciągnikowych i samochodowych jedno- i wieloosiowych oraz naczep o ładowności powyżej 1 tony.

W 2002 r. spisano następujące maszyny i urządzenia:

- **kombajny zbożowe** - samobieżne i przyczepiane;

- **kombajny ziemniaczane** - jedno- i dwurzędowe, samobieżne i przyczepiane;
- **kombajny buraczane** - łącznie z samobieżnymi wyorywaczami buraków i zestawami do sprzętu buraków;
- **silosokombajny samobieżne;**
- **silosokombajny pozostałe** - łącznie z sieczkarniami polowymi (zawieszanymi i przyczepianymi) do zbioru zielonek niskołodygowych i wysokołodygowych, a także ze wszystkimi ścinaczami zielonek do sprzętu zielonek niskołodygowych;
- **rozsiewacze nawozów i wapna** - ciągnikowe (zawieszane i przyczepiane) przeznaczone zarówno do rozsiewania nawozów sztucznych, jak i wapniowych;
- **rozrzutniki obornika** - jedno- i dwuosiowe;
- **kosiarki ciągnikowe;**
- **ładowacze chwytakowe** - łącznie z czołowymi, zawieszane i przyczepiane oraz samobieżne;
- **kopaczki do ziemniaków** - wszystkie kopaczki ciągnikowe, zawieszane i półzawieszane (w tym wibracyjne), które przeznaczone są do kopania ziemniaków z jednego lub dwóch rzędów;
- **sadzarki do ziemniaków** - wszystkie rodzaje sadzarek do ziemniaków, zarówno zawieszane jak i półzawieszane, dwu- i wielorzędowe;
- **przyczepy zbierające** - wszystkie specjalistyczne przyczepy zbierające (jedno- i dwuosiowe), przeznaczone do zbioru siana, słomy i niektórych zielonek z pokosów i wałów oraz transportowania ich do miejsca składowania (bez przyczep objętościowych ogólnego przeznaczenia);
- **prasy zbierające** - wszystkie prasy zbierające, przeznaczone do zbioru, prasowania i wiązania w bele zgrabionego w wały siana i słomy po kombajnie zbożowym (z wyjątkiem pras zamontowanych na kombajnie);
- **agregaty uprawowe** - wszystkie agregaty uprawowe wieloczynnościowe przeznaczone do przygotowywania roli pod siew, stanowiące zespół co najmniej dwóch urządzeń fabrycznie przystosowanych do współpracy z ciągnikiem;
- **polowe opryskiwacze ciągnikowe** - zawieszane i przyczepiane, a także samobieżne;
- **sadownicze opryskiwacze ciągnikowe -** zawieszane i przyczepiane, a także samobieżne;
- **dojarki bańkowe** - dojarki mechaniczne bańkowe, w których mleko przepływa z aparatu udojowego do bańki udojowej podłączonej do układu podciśnienia;
- **dojarki rurociągowe** - dojarki mechaniczne rurociągowe, w których mleko przepływa z aparatu udojowego do rurociągu mlecznego wytwarzającego podciśnienie udojowe oraz transportującego mleko do odbieracza mleka;

- **konwiowe schładzarki do mleka** - urządzenia służące do oziębienia mleka do temp. 4-5^{0}C i przechowywania go do czasu dostawy;
- **zbiornikowe schładzarki do mleka** - urządzenia służące do oziębienia mleka do temp. 4-5^{0}C i przechowywania go w tej temperaturze;

Ważniejsze grupowania i zakres publikowanych danych

Dane spisowe zostały ujęte w dwóch podstawowych formach własności, tj. w sektorze publicznym i prywatnym.

W **sektorze prywatnym** podstawowymi formami własności są: własność prywatna krajowa (gospodarstwa indywidualne, gospodarstwa spółdzielcze i spółki prywatne), własność zagraniczna i własność mieszana.

Do **sektora publicznego** zaliczono gospodarstwa własności państwowej (Skarbu Państwa i państwowych osób prawnych), gospodarstwa będące własnością samorządową (gmin) oraz gospodarstwa stanowiące własność mieszaną (spółki z przewagą mienia państwowego).

W ramach sektora prywatnego dane opracowano dla gospodarstw:

- własności prywatnej krajowej, w tym dla:
- gospodarstw indywidualnych,
- spółdzielni produkcji rolniczej, które obejmują rolnicze spółdzielnie produkcyjne, spółdzielnie kółek rolniczych i inne gospodarstwa spółdzielcze o przeważającej działalności rolniczej,
- własności zagranicznej,
- własności mieszanej.

Gospodarstwa indywidualne obejmują:

- gospodarstwa o powierzchni użytków rolnych powyżej 1 ha,
- gospodarstwa o powierzchni użytków rolnych od 0,1 ha do 1 ha włącznie (działki rolne),
- osoby fizyczne będące właścicielami zwierząt gospodarskich, nie posiadające użytków rolnych lub posiadające użytki rolne o powierzchni mniejszej niż 0,1 ha.

W ramach sektora publicznego w publikacji prezentuje się dane dla gospodarstw:

- własności państwowej, w tym gospodarstw skarbowych,
- własności samorządowej,
- własności mieszanej.

Niezależnie od powyższych grupowań – dane Powszechnego Spisu Rolnego 2002 r., w zależności od tematyki, opracowano według:

- grup obszarowych powierzchni użytków rolnych, wyodrębniając następujące grupy: do 1 ha, 1-2, 2-3, 3-5, 5-7, 7-10, 10-15, 15-20, 20-30, 30-50, 50-100, 100-200, 200-300, 300-500, 500-1000, 1000 ha i więcej,
- w celu przeliczenia pogłowia zwierząt w sztukach fizycznych na sztuki przeliczeniowe duże (dotyczy 4 podstawowych gatunków zwierząt gospodarskich - bydła, trzody chlewnej, owiec i koni) - wykorzystano następujące współczynniki:
  - bydło - 0,8,
  - trzoda chlewna - 0,15,
  - owce - 0,08,
  - konie - 1,0..
- wyposażenia w siłę pociągową: bez żywej i mechanicznej siły pociągowej, z żywą siłą pociągową, z żywą i mechaniczną siłą pociągową, wyłącznie z ciągnikami;
- mocy silnika ciągników w KW: do 15; 15-25; 25-40; 40-60; 60-100; 100 i więcej;

UWAGA

W spisie 2002 r. informacje o **ciągnikach rolniczych** zebrano od użytkowników gospodarstw indywidualnych powyżej 1 ha UR, użytkowników gospodarstw indywidualnych od 0,1 do 1 ha UR i właścicieli zwierząt gospodarskich oraz od osób prawnych i jednostek organizacyjnych nie mających osobowości prawnej. **Samochody, przyczepy, maszyny i urządzenia rolnicze** spisano w gospodarstwach indywidualnych o powierzchni UR powyżej 1 ha oraz u osób prawnych i w jednostkach organizacyjnych nie mających osobowości prawnej.

Informacje liczbowe prezentowane są z jednym znakiem po przecinku i z uwagi na elektroniczną technikę zaokrągleń mogą nie sumować się. Liczby te są poprawne pod względem merytorycznym.

UWAGI ANALITYCZNE

Budynki i budowle

Wyniki Powszechnego Spisu Rolnego wskazują, że w maju 2002 r. było 71,0 tys. gospodarstw rolnych, z tego 41,6 tys. (58,6%) stanowiły gospodarstwa o powierzchni użytków rolnych (UR) powyżej 1 ha, a 29,4 tys. (41,4%) stanowiły łącznie ujęte działki rolne o powierzchni użytków rolnych do 1 ha oraz gospodarstwa właścicieli zwierząt gospodarskich nie posiadających użytków rolnych lub posiadających użytki rolne do 0,1 ha.

Z ogółu spisanych w 2002 r. gospodarstw – 70,9 tys. to podmioty należące do sektora prywatnego, w tym 41,2 tys. to gospodarstwa indywidualne o powierzchni użytków rolnych powyżej 1 ha. Gospodarstw sektora publicznego było 104, w tym stanowiących własność państwową – 90.

Wyniki spisu w 2002 r. wykazały, że budynki i budowle (tj. obory, chlewnie, kurniki, stodoły, wiaty, garaże, budynki wielofunkcyjne i pozostałe budynki) posiadało 47,5 tys. gospodarstw rolnych (66,8% ogółu gospodarstw rolnych). W gospodarstwach tych spisano 119,2 tys. budynków, w tym 46,9 tys. budynków inwentarskich i 72,3 tys. budynków gospodarczych.

Większość budynków znajdowało się w gospodarstwach indywidualnych o powierzchni powyżej 1 ha UR (61,5%). W 29,2 tys. gospodarstw indywidualnych o powierzchni powyżej 1 ha UR (o 11,2% mniej niż w 1996 r.) znajdowało się 84,8 tys. budynków (o 1,4% mniej niż w 1996 r.).

Udział gospodarstw dysponujących budynkami w ogólnej liczbie gospodarstw był znacznie zróżnicowany w zależności od grupy obszarowej użytków rolnych. Najwięcej gospodarstw (18,0 tys.), tj. 37,9% ogółu gospodarstw dysponujących budynkami było w grupie obszarowej do 1 ha UR. W gospodarstwach tych spisano 29,6 tys. budynków, co stanowiło 24,8% budynków ogółem. W 6,5 tys. gospodarstw o powierzchni 1-2 ha UR spisano 12,6 tys. budynków, tj. 10,6% budynków ogółem. Najmniej budynków – 1,5 tys. szt. znajdowało się w 245 gospodarstwach o powierzchni 200-500 ha UR, co stanowiło 1,3% budynków ogółem. W ogólnej liczbie gospodarstw indywidualnych o powierzchni powyżej 1 ha UR udział gospodarstw posiadających budynki był znacznie zróżnicowany w zależności od rodzaju budynku i grupy obszarowej użytków rolnych.

Tabl. 1 Budynki i budowle w gospodarstwach rolnych według użytkowników

Wyszczególnienie	Ogółem	Sektor prywatny		Sektor publiczny
		razem	w tym gospodarstwa indywidualne powyżej 1 ha UR	
	Liczba gospodarstw w tysiącach sztuk			
Obory	21,3	21,2	14,9	0,0
Chlewnie	10,4	10,4	8,2	0,0
Kurniki	11,5	11,5	8,5	0,0
Stodoły	18,1	18,0	13,9	0,0

Tabl. 1 Budynki i budowle w gospodarstwach rolnych według użytkowników (dok.)

Wyszczególnienie	Ogółem	Sektor prywatny		Sektor publiczny
		razem	w tym gospodarstwa indywidualne powyżej 1 ha UR	
Liczba gospodarstw w tysiącach sztuk (dok.)				
Wiaty	7,0	6,9	5,8	0,0
Garaże	14,7	14,6	11,0	0,0
Budynki wielofunkcyjne	16,5	16,5	10,2	0,0
Inne pomieszczenia. .	6,3	6,2	3,6	0,0
Liczba budynków w tysiącach sztuk				
Obory	23,0	22,8	16,1	0,2
Chlewnie	11,9	11,7	9,1	0,2
Kurniki	12,0	12,0	8,9	0,0
Stodoły	18,8	18,7	14,4	0,1
Wiaty	8,1	8,0	6,6	0,1
Garaże	18,0	17,9	13,5	0,1
Budynki wielofunkcyjne	18,6	18,5	11,5	0,1
Inne pomieszczenia. .	8,8	8,4	4,7	0,4
Powierzchnia budynków w tysiącach m^2				
Obory	2996,5	2812,1	1965,2	184,4
Chlewnie	1909,3	1812,8	1278,8	96,5
Kurniki	843,0	841,3	637,7	1,7
Stodoły	3054,8	2956,1	2313,6	98,7
Wiaty	840,9	805,1	602,1	35,8
Garaże	775,7	750,9	575,2	24,8
Budynki wielofunkcyjne	2548,8	2520,9	1727,2	27,9
Inne pomieszczenia. .	1649,7	1471,5	900,6	178,2

Najwięcej 12,0 tys. (41,1%) gospodarstw indywidualnych o powierzchni powyżej 1 ha UR posiadających budynki znajdowało się w grupie 1-5 ha UR. Gospodarstwa te posiadały 24,9 tys. budynków (29,4%). Najmniej budynków – 2,8 tys. szt. znajdowało się w 307 gospodarstwach w grupie obszarowej 200 ha i więcej UR (stanowiło to 2,3% budynków ogółem).

Tabl. 2 Wybrane budynki i budowle w gospodarstwach indywidualnych powyżej 1 ha użytków rolnych według grup obszarowych użytków rolnych

Grupy obszarowe użytków rolnych	Obory	Chlewnie	Kurniki	Stodoły	Budynki wielofunkcyjne
Liczba gospodarstw w tysiącach sztuk					
Ogółem	**14,9**	**8,2**	**8,5**	**13,9**	**10,2**
1 – 5	5,0	1,8	2,4	3,8	4,3
5 – 7	1,0	0,4	0,5	0,8	0,7
7 – 10	1,7	0,8	0,9	1,6	1,0
10 – 15.	2,5	1,5	1,5	2,5	1,3
15 – 30.	2,9	2,1	2,0	3,2	1,6
30 – 50.	1,0	0,8	0,6	1,0	0,5
50 ha i więcej. . . .	1,0	0,8	0,6	1,0	0,7

Tabl. 2 **Wybrane budynki i budowle w gospodarstwach indywidualnych powyżej 1 ha użytków rolnych według grup obszarowych użytków rolnych (dok.)**

Grupy obszarowe użytków rolnych	Obory	Chlewnie	Kurniki	Stodoły	Budynki wielofunkcyjne
		Liczba budynków w tysiącach sztuk			
Ogółem	**16,1**	**9,1**	**8,9**	**14,4**	**11,5**
1 – 5	5,1	1,8	2,5	3,8	4,6
5 – 7	1,0	0,5	0,5	0,8	0,8
7 – 10	1,8	0,9	0,9	1,6	1,1
10 – 15.	2,6	1,6	1,6	2,5	1,5
15 – 30.	3,2	2,3	2,1	3,3	1,8
30 – 50.	1,1	0,9	0,7	1,1	0,6
50 ha i więcej. . . .	1,3	1,3	0,7	1,2	1,1
		Powierzchnia budynków w tysiącach m^2			
Ogółem	**1965,2**	**1278,8**	**637,7**	**2313,6**	**1727,2**
1 – 5	377,4	117,2	164,1	439,2	424,1
5 – 7	88,4	35,6	22,6	111,3	97,8
7 – 10	168,8	72,7	43,9	211,5	140,8
10 – 15.	279,9	137,8	128,5	385,2	211,8
15 – 30.	382,6	267,9	107,7	554,7	304,5
30 – 50.	165,5	134,3	50,0	206,0	129,8
50 ha i więcej. . . .	502,6	513,4	120,9	405,7	418,4

Obory posiadało 51,0% gospodarstw indywidualnych o powierzchni powyżej 1ha UR. W porównaniu z rokiem 1996 udział gospodarstw posiadających obory zmniejszył się o 5,1 pkt. %. W grupach gospodarstw o powierzchni użytków przekraczających 7 ha udział gospodarstw posiadających obory wynosił 60,0 %.

Budynki wielofunkcyjne (11,5 tys. szt.) znajdowały się w 13,9 tys. gospodarstw, tj. w 47,6% ogółu gospodarstw indywidualnych powyżej 1 ha UR. Najwięcej gospodarstw z budynkami wielofunkcyjnymi (32,4%) było w grupie gospodarstw o powierzchni UR do 3 ha, w grupach obszarowych od 3 do 15 ha UR procent ten wynosił 14,0 i stopniowo zmniejszał się, osiągając wartość 1,0 w gospodarstwach o powierzchni 100 ha i więcej UR.

Chlewnie posiadało 28,1% gospodarstw indywidualnych powyżej 1 ha UR, tj. o 3,5 pkt. % mniej niż w roku 1996. Największy udział gospodarstw posiadających chlewnie odnotowano w grupach obszarowych 10-15 ha UR (18,3%), 1-5 ha (19,5%), 15-30 ha (25,6%).

Kurniki posiadało 29,0% gospodarstw indywidualnych powyżej 1 ha UR, tj. o 13,4 pkt. % mniej niż w roku 1996. Największy udział gospodarstw z kurnikami odnotowano w grupie obszarowej 1-5 ha (28,8%) i w grupie 15-30 ha (23,4%).

W strukturze, posiadanych przez gospodarstwa indywidualne o powierzchni powyżej 1 ha UR, ważniejszych budynków w porównaniu z 1996 r nie odnotowano większych zmian.

W grupie budynków pozostałych (których udział wzrósł z 17,3% do 21,5%) znalazły się między innymi garaże stanowiące 15,9% (w 1996 r. – 12,9%) omawianych budynków. W 2002 r. obory stanowiły 19,0% ogółu budynków, ich udział w porównaniu z rokiem 1996 zwiększył się o 0,5 pkt. %, stodoły stanowiły 17,0% (mniej o 0,7 pkt. % niż w 1996 r.), a budynki wielofunkcyjne – 13,5% (w porównaniu z 1996 r. mniej o 4,4 pkt. %).

W spisie 2002 r. zebrano informacje na temat powierzchni budynków i budowli w gospodarstwach rolnych i stopnia jej wykorzystania. Odnotowane zmiany w pogłowiu zwierząt znalazły odzwierciedlenie w strukturze wykorzystania budynków inwentarskich. W niewielkim stopniu powierzchnia w budynkach inwentarskich była wykorzystywana na działalność pozarolniczą.

Wykres 1. STRUKTURA UŻYTKOWANIA WAŻNIEJSZYCH BUDYNKÓW W GOSPODARSTWACH INDYWIDUALNYCH POWYŻEJ 1 ha UR

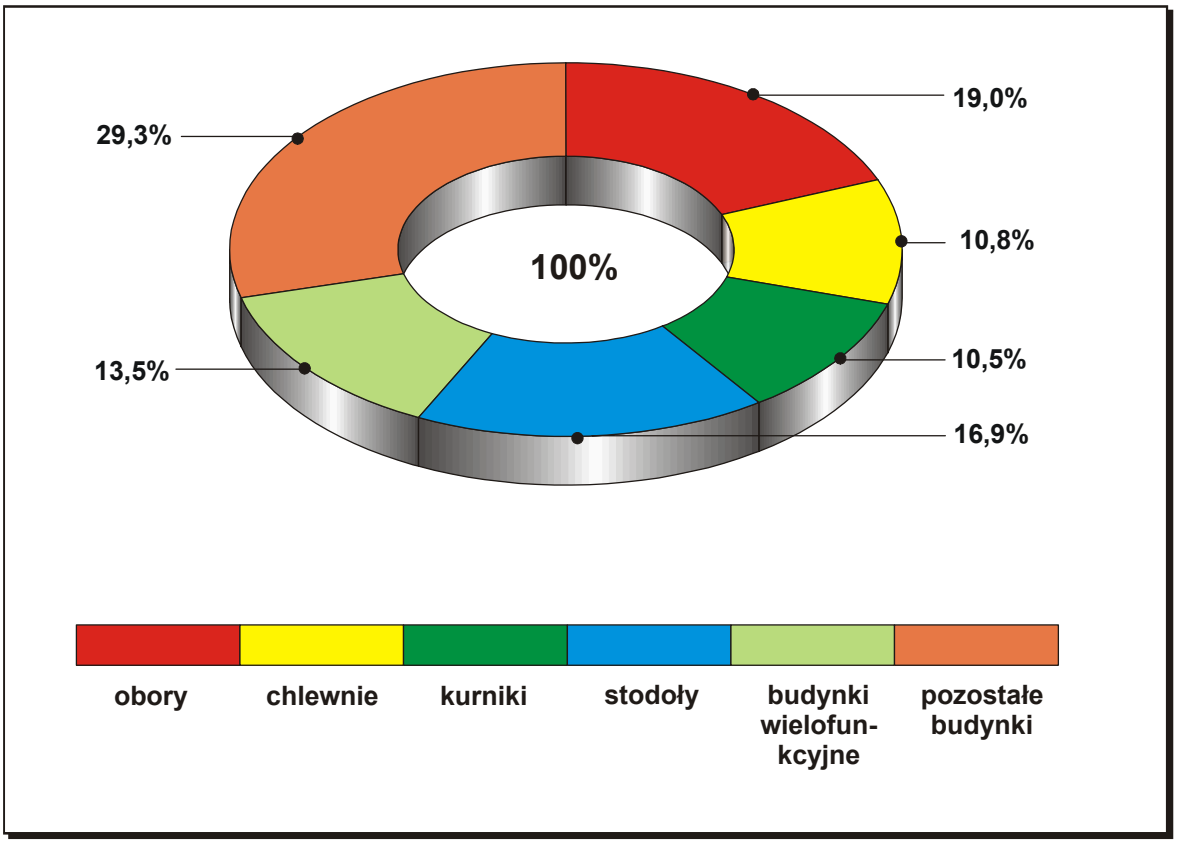

Powierzchnia obór w województwie wyniosła 2996,5 tys. m^2, w tym 1965,2 tys. m^2 (65,6%) znajdowało się w gospodarstwach indywidualnych o powierzchni powyżej 1 ha UR. W gospodarstwach sektora publicznego było 184,4 tys. m^2 (6,2%). Przeciętnie na jedno gospodarstwo przypadało 140,7 m^2 (w 1996 r. – 193,0 m^2). W gospodarstwach indywidualnych powyżej 1 ha UR powierzchnia obór przypadająca na 1 gospodarstwo wyniosła 131,9 m^2 (w 1996 r. – 127,4 m^2), a w sektorze publicznym 8381,8 m^2 .

Wykres 2. UDZIAŁ POWIERZCHNI POSZCZEGÓLNYCH BUDYNKÓW INWENTARSKICH W GOSPODARSTWACH INDYWIDUALNYCH POWYŻEJ 1 ha UR

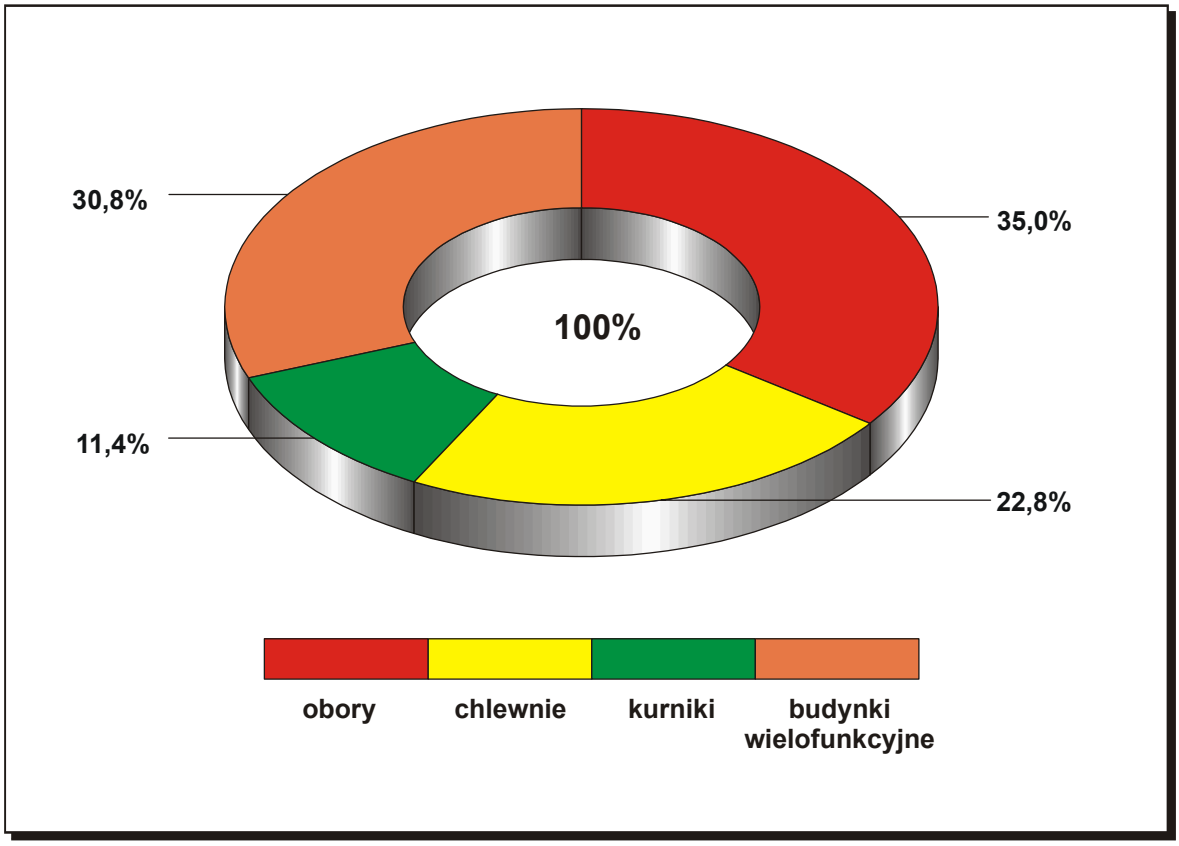

W 2002 r. 53,6% powierzchni obór było wykorzystane na działalność rolniczą, tj. o 16,8% mniej niż w 1996 r., na działalność pozarolniczą wykorzystywano 2,7% powierzchni (w 1996r. – 0,4%), nie wykorzystywano 43,7% (w 1996 r. – 29,2%). W gospodarstwach indywidualnych powyżej 1 ha UR na działalność rolniczą wykorzystywano 63,7% powierzchni obór (w 1996r. – 74,0%), na działalność pozarolniczą – 2,4% (w 1996 r. – 0,5%), nie wykorzystywano – 33,9% (w 1996 r. – 25,5%).

W 2002 r. **powierzchnia chlewni** wyniosła 1909,3 tys. m^2 (w porównaniu do 1996 r. zmniejszyła się o 3,4%). W gospodarstwach o powierzchni powyżej 1 ha UR wyniosła 1278,8 tys. m^2 (67,0% powierzchni chlewni ogółem), a w gospodarstwach sektora publicznego – 96,5 tys. m^2 (5,1%). Przeciętnie na jedno gospodarstwo przypadało 183,6 m^2 (w 1996 r. – 225,9 m^2). W gospodarstwach indywidualnych powyżej 1 ha powierzchnia chlewni przypadająca na 1 gospodarstwo wyniosła 156,0 m^2 (w 1996 r. – 131,4 m^2), a w sektorze publicznym 4386,4 m^2 .

Wykres 3. STRUKTURA WYKORZYSTANIA BUDYNKÓW INWENTARSKICH W GOSPODARSTWACH INDYWIDUALNYCH POWYŻEJ 1 ha UR

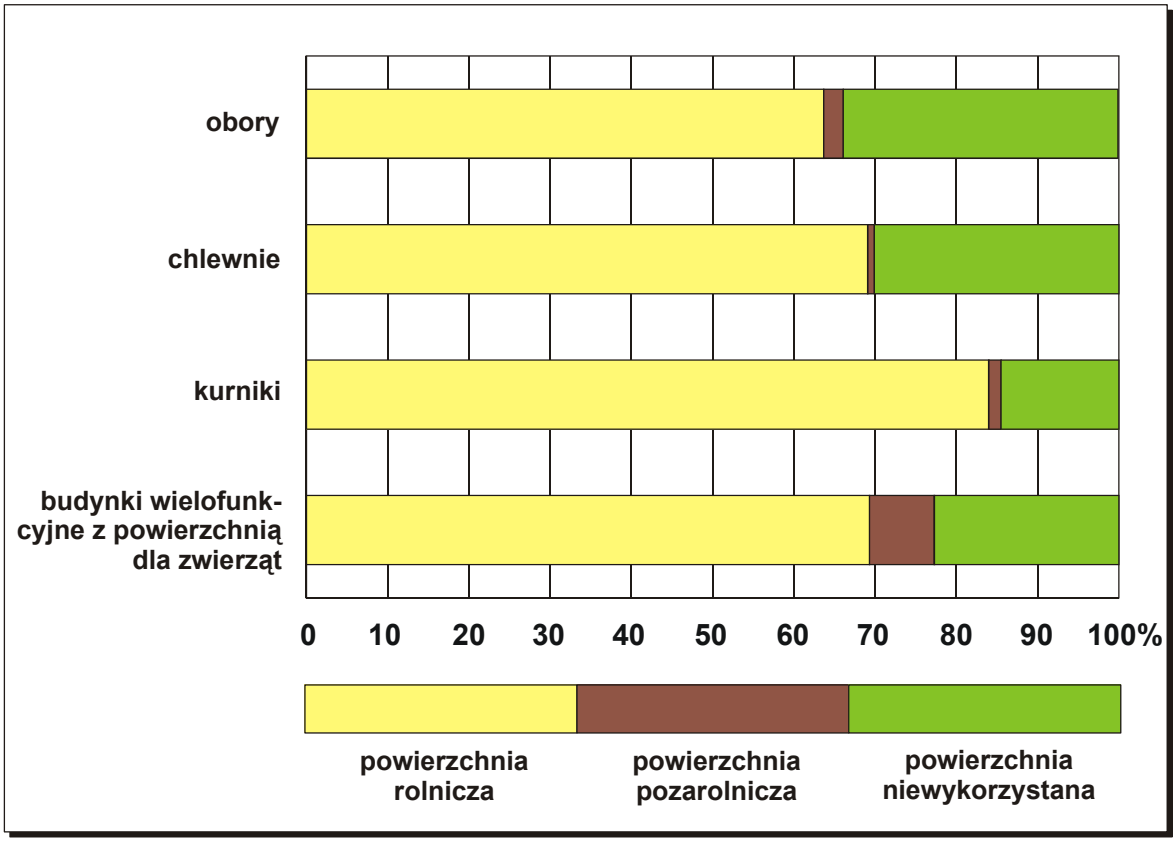

Pomimo zarejestrowanego wzrostu pogłowia trzody chlewnej zmniejszył się w porównaniu z rokiem 1996 stopień wykorzystania powierzchni na działalność rolniczą z 75,2% do 62,2%.

Zwiększył się udział powierzchni wykorzystywanej na działalność pozarolniczą ogółem z 0,4% do 1,3%, a w gospodarstwach indywidualnych powyżej 1 ha UR z 0,6% do 0,8%. Ogółem udział powierzchni nie wykorzystywanej zwiększył się z 24,4% do 36,5%, a w gospodarstwach indywidualnych powyżej 1 ha UR z 22,7% do 30,1%.

Podobną sytuację zarejestrowano w wykorzystaniu **powierzchni kurników**. W 2002 r. w porównaniu z 1996 r. powierzchnia kurników zwiększyła się ogółem o 15,9% (z 727,6 tys. m^2 do 843,0 tys. m^2), w gospodarstwach indywidualnych o powierzchni powyżej 1 ha UR z 588,7 tys. m^2 do 637,7 tys. m^2, tj. o 8,3%. Przeciętnie na jedno gospodarstwo w 2002 r. przypadało ogółem 73,3 m^2 (w 1996 r.- 74,6 m^2), w gospodarstwach indywidualnych powyżej 1 ha UR – 75,0 m^2 (w 1996 r. – 60,5 m^2).

Powierzchnia dla zwierząt w **budynkach wielofunkcyjnych** zmniejszyła się w gospodarstwach indywidualnych powyżej 1 ha UR z 956,8 tys. m^2 w 1996 r. do 412,7 tys. m^2 w 2002 r., tj. o 56,9%. Powierzchnia ta była wykorzystywana na działalność rolniczą w 87,0%, na działalność pozarolniczą w 0,5%, a 12,5% powierzchni nie było wykorzystywane.

Wykres 4. **STRUKTURA WYKORZYSTANIA POWIERZCHNI BUDYNKÓW INWENTARSKICH NA POSZCZEGÓLNE DZIAŁALNOŚCI**

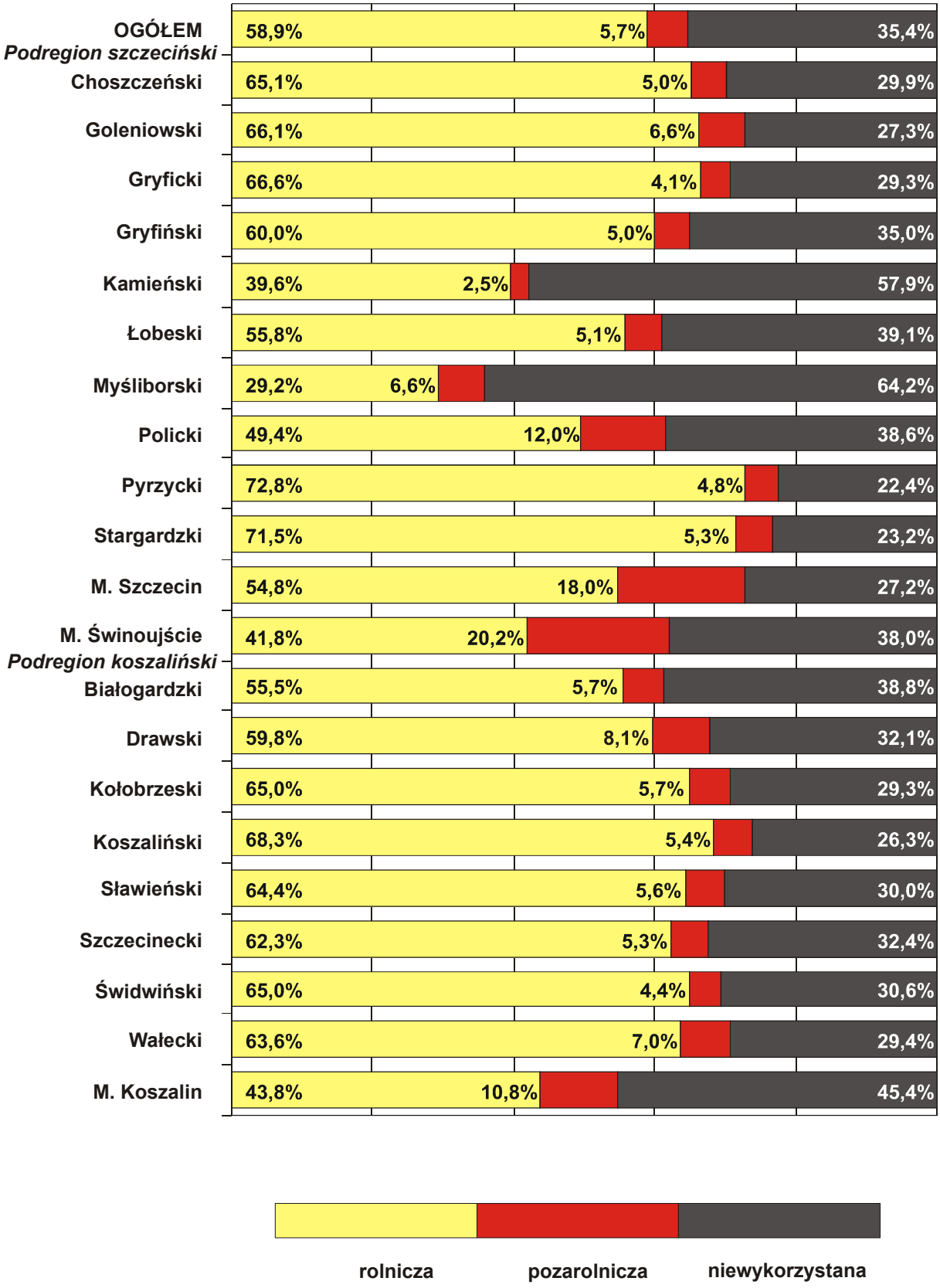

Wykres 5. WYKORZYSTANIE POWIERZCHNI OBÓR NA POSZCZEGÓLNE DZIAŁALNOŚCI W GOSPODARSTWACH OGÓŁEM

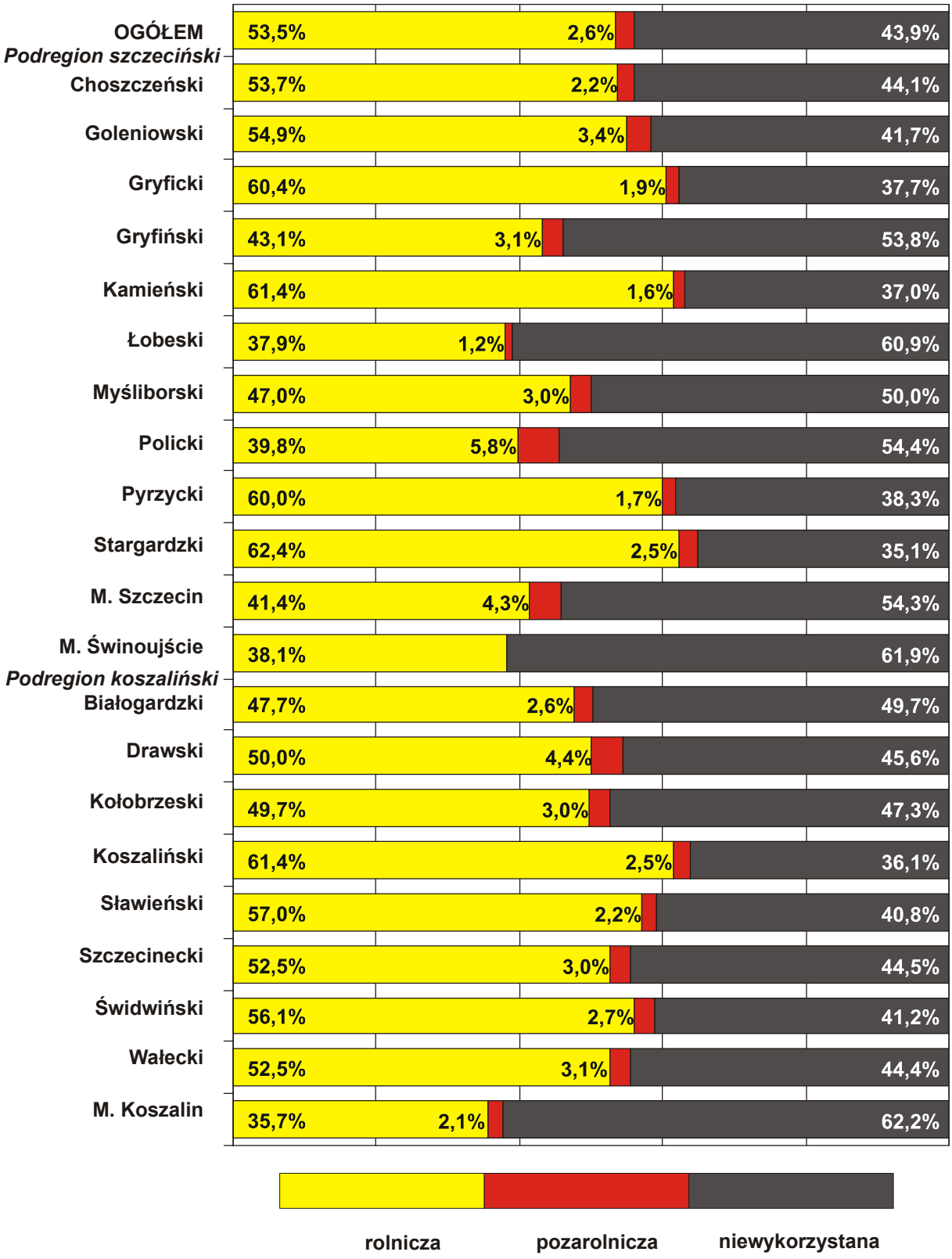

Wykres 6. **WYKORZYSTANIE POWIERZCHNI CHLEWNI NA POSZCZEGÓLNE DZIAŁALNOŚCI W GOSPODARSTWACH OGÓŁEM**

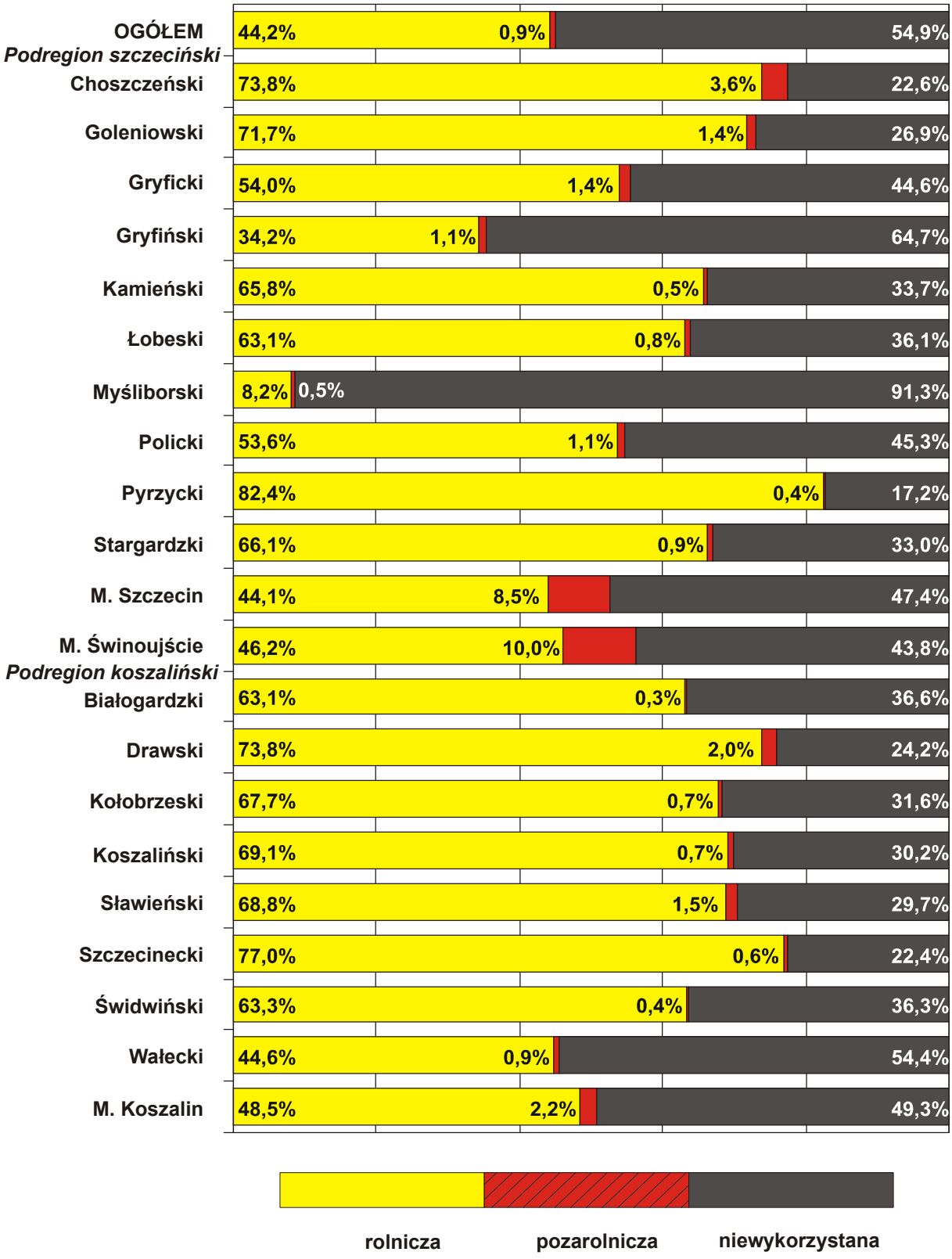

Wykres 7. WYKORZYSTANIE POWIERZCHNI KURNIKÓW NA POSZCZEGÓLNE DZIAŁALNOŚCI W GOSPODARSTWACH OGÓŁEM

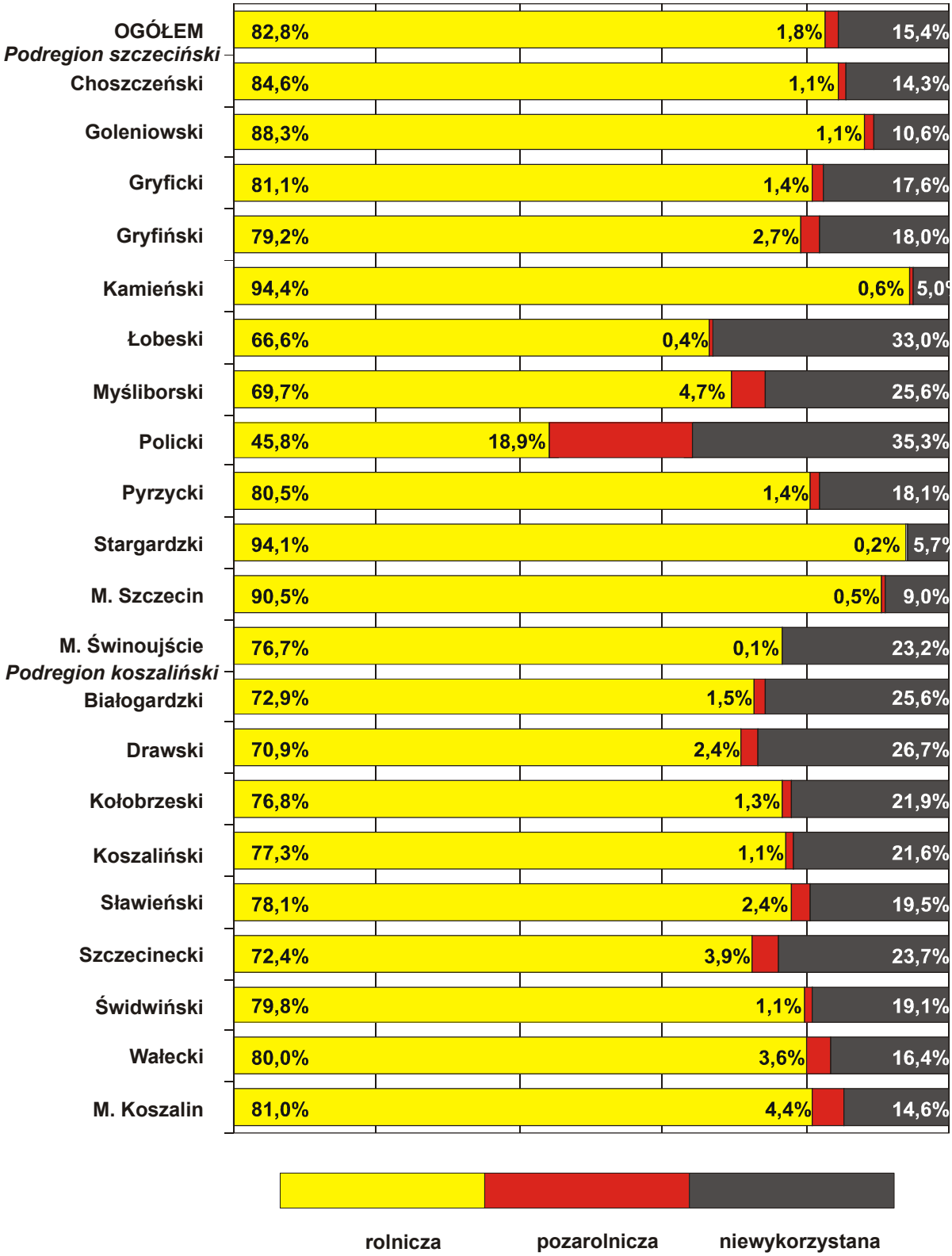

Wykres 8. **WYKORZYSTANIE POWIERZCHNI BUDYNKÓW WIELOFUNKCYJNYCH NA POSZCZEGÓLNE DZIAŁALNOŚCI W GOSPODARSTWACH OGÓŁEM**

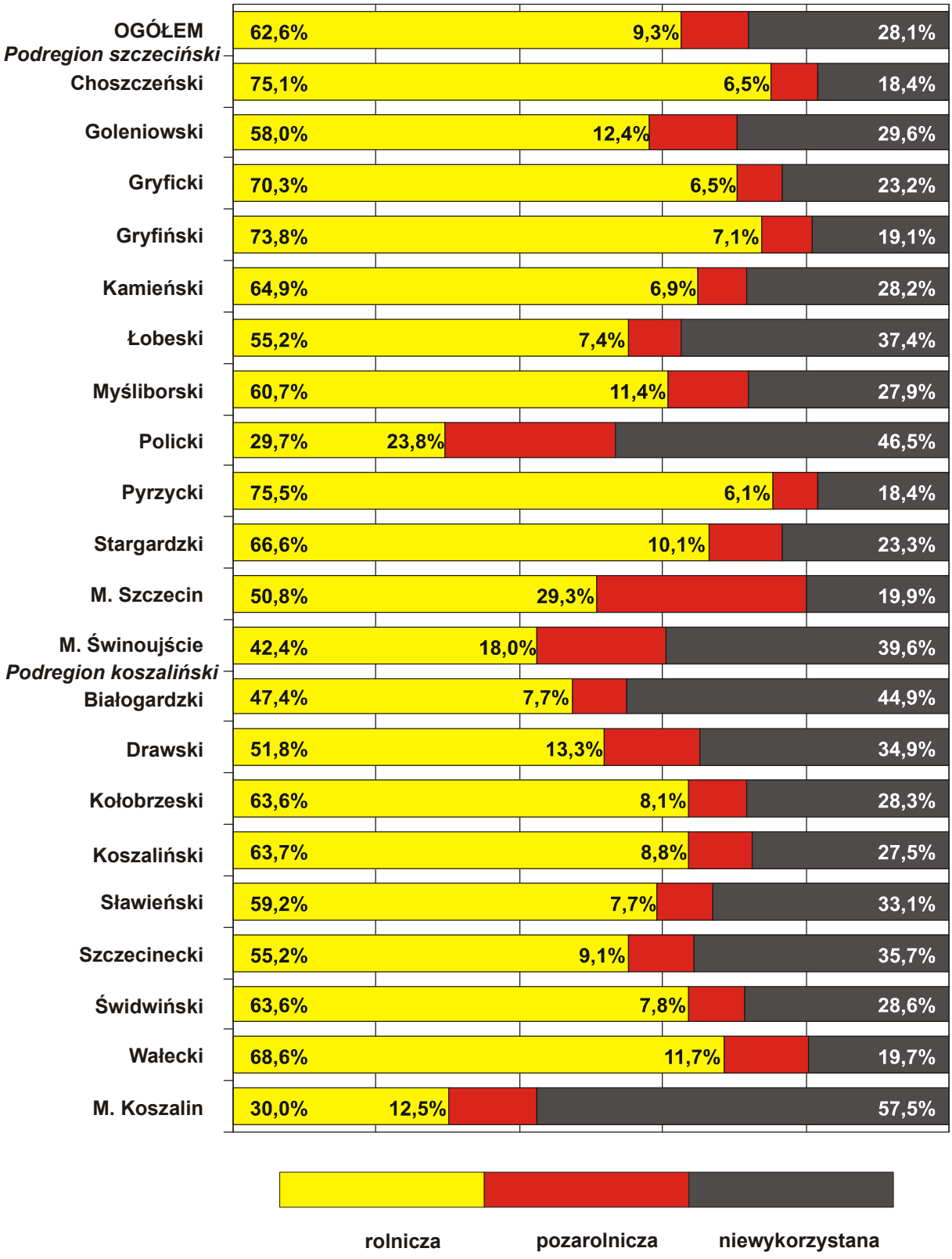

Infrastruktura techniczna

Powszechny Spis Rolny dostarczył informacji o wyposażeniu gospodarstw w elementy infrastruktury technicznej. Zagadnienia te związane są z gospodarstwem domowym użytkownika, a więc badaniem objęto gospodarstwa indywidualne.

W 2002 r. własne **ujęcie wody** ze studni kopanej lub wierconej posiadało 22,8 tys. gospodarstw indywidualnych, co stanowiło 32,1% wszystkich gospodarstw biorących udział w spisie. Największy odsetek gospodarstw posiadających w/w ujęcie wody znajdował się w grupie użytków rolnych do 1 ha (34,4%). 2,0 tys. gospodarstw (2,8%) dowoziło wodę spoza gospodarstwa. Dotyczyło to przede wszystkim działek do 1 ha UR (44,2 % ogółu gospodarstw dowożących wodę) i gospodarstw o powierzchni 1-2 ha UR.

Wykres 9. STRUKTURA GOSPODARSTW INDYWIDUALNYCH WEDŁUG ZAOPATRYWANIA SIĘ W WODĘ (w %)

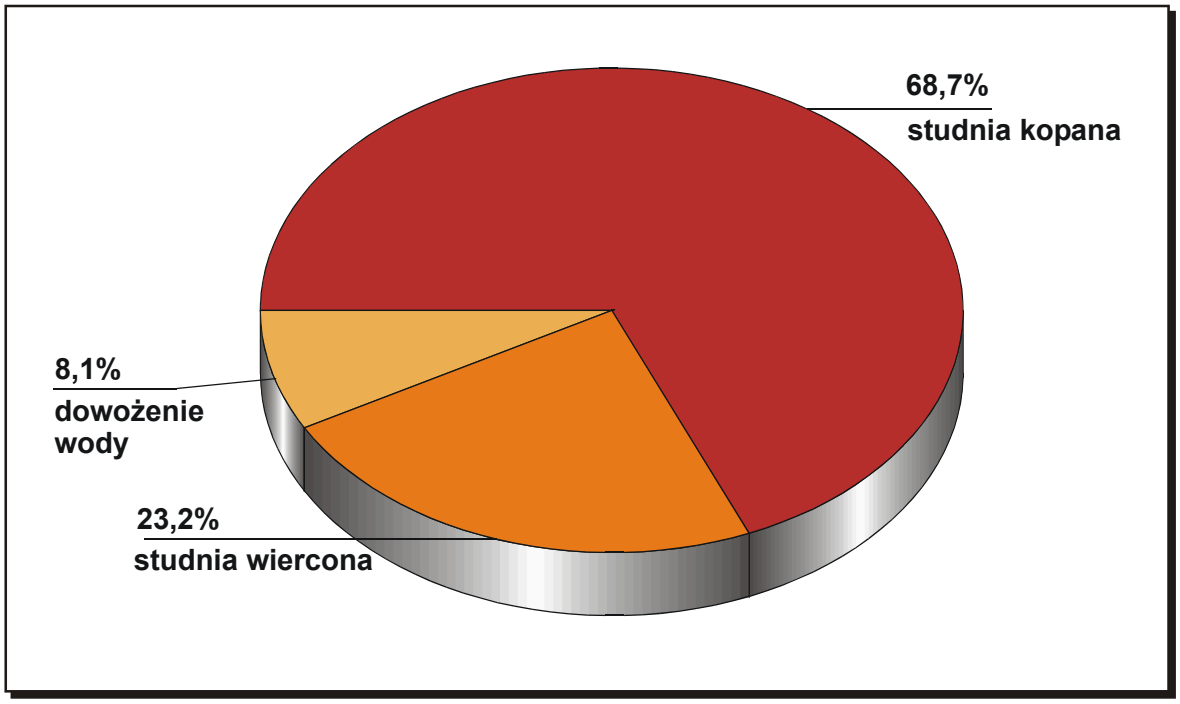

Z **sieci elektrycznej** 380V korzystało 41,0 tys. gospodarstw rolnych, tj. 57,7% gospodarstw rolnych ogółem, największą grupę stanowiły działki rolne i gospodarstwa o powierzchni UR do 5 ha (59,4 %). Gospodarstw wyposażonych tylko w sieć 220V było 15,3 tys., w tym działki do 1 ha stanowiły 62,2 %.

Telefon stacjonarny znajdował się w 40,6 tys. gospodarstw indywidualnych, tj. w 57,2 % ogółu gospodarstw rolnych i w porównaniu z 1996 r. dostępność wzrosła prawie 1,5-krotnie. Tym samym zmalało 3-krotnie zapotrzebowanie na zainstalowanie telefonu w porównaniu do 1996 r. Zapotrzebowanie na telefon w 2002 r. zgłosiło 6,5 tys. gospodarstw rolnych.

Wykres 10. STRUKTURA GOSPODARSTW INDYWIDUALNYCH WEDŁUG DOSTĘPU DO USŁUG TELEFONICZNYCH (w %)

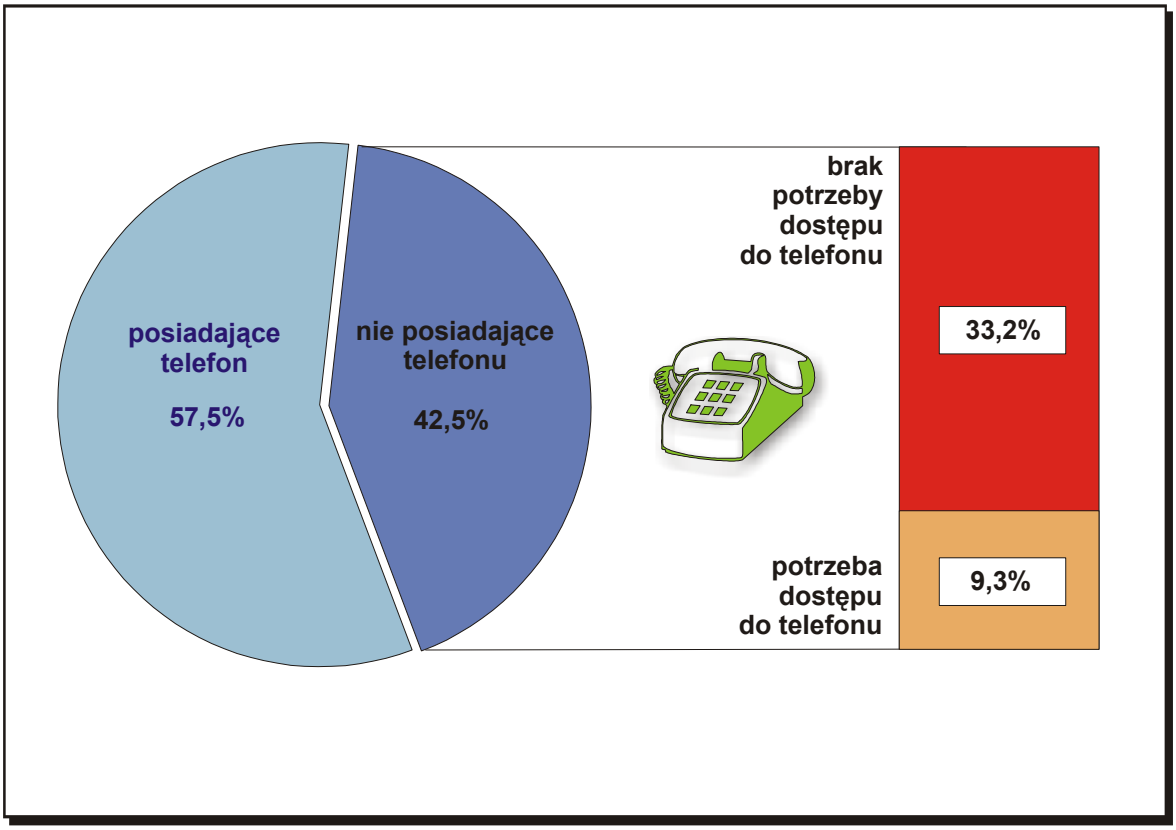

Około 57% gospodarstw rolnych usuwało **śmieci** na zorganizowane wysypisko (w porównaniu z rokiem 1996 więcej o 79,2 %), pozostałe gospodarstwa rolne zagospodarowały je we własnym zakresie.

Ciągniki i samochody

W 2002 roku 21,5 tys. gospodarstw rolnych posiadało 32,2 tys. ciągników rolniczych, tj. o 8,1% mniej niż w roku 1996. W sektorze prywatnym spadek wyniósł 6,2%, w tym w gospodarstwach indywidualnych – 0,8 %. W sektorze publicznym ilość ciągników zmniejszyła się o 68,6 %, co ma związek ze zmianą struktury własności w rolnictwie.

Liczba ciągników wzrasta proporcjonalnie do wzrostu powierzchni użytków rolnych gospodarstw. W grupie gospodarstw o powierzchni 1-5 ha osiągnęła liczbę 20 szt. na 100 gospodarstw, w grupie 10-15 ha przekroczyła 93 szt., w gospodarstwach o powierzchni użytków rolnych 100-300 ha – 248 szt., natomiast w grupie gospodarstw 1000 ha i więcej ilość ciągników na 100 gospodarstw wyniosła 1113 sztuk.

Wykres 11. LICZBA CIĄGNIKÓW PRZYPADAJĄCA NA 100 GOSPODARSTW ROLNYCH WEDŁUG GRUP OBSZAROWYCH UŻYTKÓW ROLNYCH W 2002 R.

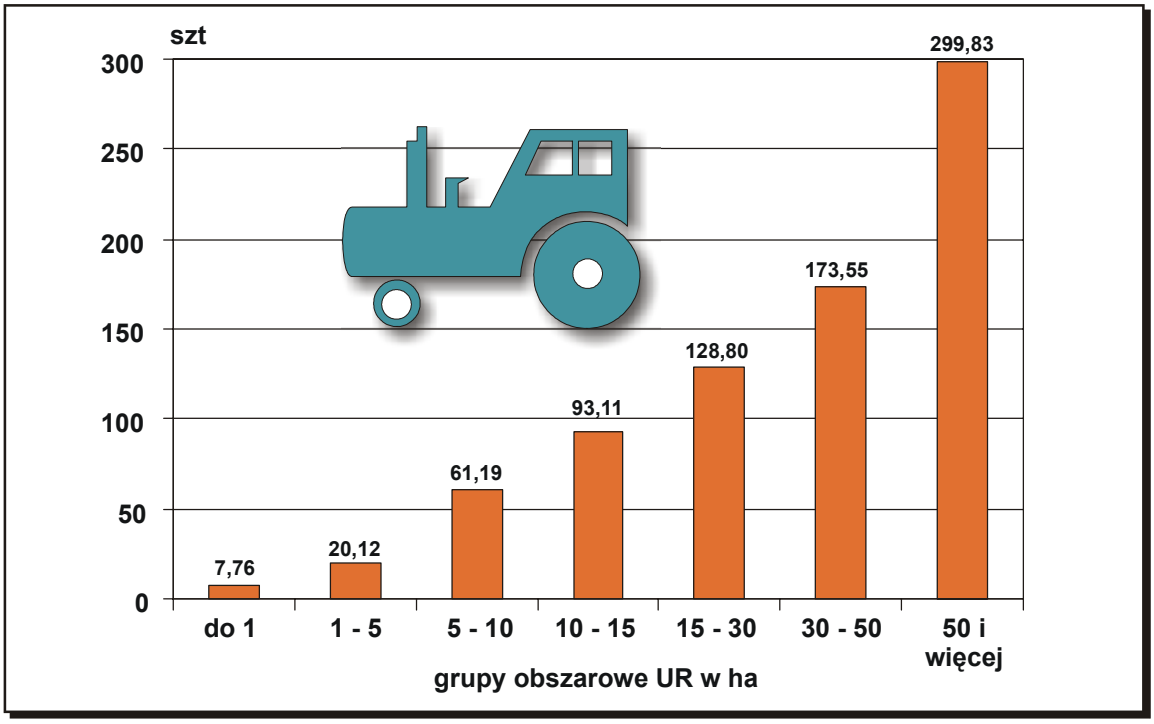

Na 1 ciągnik rolniczy w 2002 r. przypadało około 31,5 ha UR (w 1996 r. 31,9 ha UR). W strukturze ciągników dominują pojazdy o średniej mocy 25-40 kW (29,1 %) oraz 40-60 kW (37,2 % ciągników ogółem).

W 2002 r. w porównaniu do 1996 r. spadła o 5,9 % liczba gospodarstw posiadających ciągniki i wyniosła 21,5 tys., co stanowiło 30,2 % ogółu gospodarstw rolnych.

Na 100 gospodarstw rolnych przypadało 45,3 % sztuk ciągników i jak wynika z prezentowanych danych 38,5 % ciągników ogółem znajdowało się w grupie gospodarstw o powierzchni użytków rolnych 7-20 ha.

Wykres 12. STRUKTURA CIĄGNIKÓW W GOSPODARSTWACH ROLNYCH WEDŁUG GRUP OBSZAROWYCH UŻYTKÓW ROLNYCH W 2002 R.

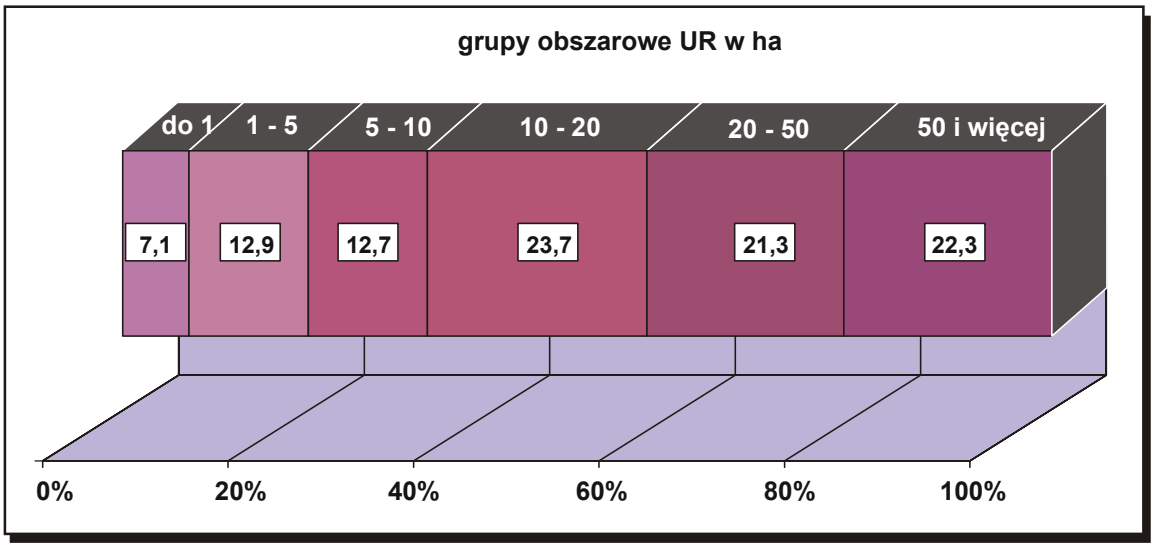

W 2002 r. 2,8 tys. gospodarstw rolnych posiadało 3,8 tys. sztuk samochodów ciężarowych, z tego w 1,7 tys. gospodarstwach było 2,1 tys. samochodów o ładowności do 2 ton. Średnio na 100 gospodarstw posiadających samochody ciężarowe przypadało 136,5 szt.

Liczba samochodów na 100 gospodarstw ogółem wzrastała wraz ze wzrostem powierzchni użytków rolnych. W gospodarstwach o powierzchni 1-10 ha wyniosła od 4-6 szt. samochodów, a w grupie gospodarstw powyżej 500 ha przekroczyła 83 szt. na 100 gospodarstw, osiągając najwyższą liczbę – 221 szt. w gospodarstwach o powierzchni 1000 ha i więcej.

Liczba przyczep w 2002 r. wyniosła 31,8 tys. szt., w tym w gospodarstwach indywidualnych o powierzchni powyżej 1 ha UR – 29,6 tys. sztuk. W porównaniu do stanu z 1996 r. ilość ta była mniejsza o 2,6 % ogółem, a w gospodarstwach indywidualnych o powierzchni powyżej 1 ha UR wzrosła o 7,4 %.

Liczba przyczep na 100 gospodarstw wzrastała wraz ze wzrostem powierzchni użytków rolnych i wynosiła od około 11 szt. w gospodarstwach do 3 ha, do 1127 sztuk w gospodarstwach o powierzchni powyżej 1000 ha.

Maszyny rolnicze

W 2002 r. w porównaniu z rokiem 1996 ilość maszyn i urządzeń rolniczych ogółem w województwie zachodniopomorskim spadła o 1,6 %. Największy spadek odnotowano w liczbie silosokombajnów o 59,2 %, w grupie dojarek bańkowych o 31,5 % i rurociągowych o 24,1 %.

Najwięcej wzrosła liczba agregatów uprawowych o 79,9 %, opryskiwaczy ciągnikowych sadowniczych o 29,2 % oraz zbiornikowych schładzarek do mleka o 28,8 %.

Tabl. 3. Wybrane maszyny i urządzenia rolnicze według użytkowników w latach 1996 i 2002

Wyszczególnienie	1996	2002			
	ogółem		sektor prywatny		sektor publiczny
			razem	w tym gospodarstwa indywidualne	
	w tysiącach sztuk				
Kombajny zbożowe	4,8	4,8	4,8	4,4	0,0
Kombajny ziemniaczane	2,5	2,3	2,3	2,3	0,0
Kombajny buraczane	0,7	0,6	0,6	0,6	0,0
Rozsiewacze nawozów	15,5	14,9	14,9	14,4	0,0
Rozrzutniki obornika	10,0	9,0	8,9	8,7	0,1
Kosiarki ciągnikowe	7,5	7,7	7,6	7,5	0,1
Kopaczki do ziemniaków	6,4	7,2	7,2	7,2	0,0

Tabl. 3. Wybrane maszyny i urządzenia rolnicze według użytkowników w latach 1996 i 2002 (dok.)

Wyszczególnienie	1996	2002			
	ogółem		sektor prywatny		sektor publiczny
			razem	w tym gospodarstwa indywidualne	
	w tysiącach sztuk				
Sadzarki do ziemniaków	6,6	7,0	7,0	6,9	0,0
Przyczepy zbierające	2,3	1,8	1,8	1,7	0,0
Prasy zbierające	3,1	3,2	3,2	3,1	0,0
Polowe opryskiwacze ciągnikowe	8,0	9,4	9,4	9,1	0,0
Sadownicze opryskiwacze ciągnikowe	0,3	0,4	0,4	0,4	-
Dojarki bańkowe	8,6	5,9	5,9	5,8	0,0
Dojarki rurociągowe	0,4	0,3	0,3	0,2	0,0
Konwiowe schładzarki do mleka	3,1	2,3	2,3	2,3	-
Agregaty uprawowe	2,2	3,9	3,9	3,6	0,0

W 2002 roku ponad 96,0% maszyn rolniczych było wykorzystywanych w gospodarstwach indywidualnych o powierzchni powyżej 1 ha UR.

Udział gospodarstw indywidualnych posiadających kombajny zbożowe wyniósł 25,3 % podczas gdy w grupie obszarowej 30-50 ha UR był najwyższy i wyniósł 21,8%.

Kombajny ziemniaczane posiadało 2,2 tys. gospodarstw indywidualnych o powierzchni powyżej 1 ha UR, co stanowiło 13,6 % ogółu gospodarstw indywidualnych. Najwięcej - 21,7 % kombajnów ziemniaczanych posiadały gospodarstwa w grupie obszarowej 30-50 ha użytków rolnych.

Kombajny buraczane znajdowały się w 0,6 tys. gospodarstw indywidualnych o powierzchni powyżej 1 ha UR, co stanowiło 3,3 % ogółu gospodarstw, a najwięcej omawianych kombajnów posiadały gospodarstwa w przedziale 30-50 ha użytków rolnych (25,5 %).

Prawie 3,0 tys. gospodarstw indywidualnych o powierzchni powyżej 1 ha UR dysponowało 3,1 tys. pras zbierających, tzn., że ich udział w gospodarstwach indywidualnych ogółem wyniósł 18,4 %. W gospodarstwach o powierzchni użytków rolnych 20-30 ha znajdowało się 667 szt. tych maszyn.

Mapka 1. LICZBA CIĄGNIKÓW NA 100 HA UŻYTKÓW ROLNYCH

Mapka 2. LICZBA KOMBAJNÓW ZBOŻOWYCH NA 100 HA UŻYTKÓW ROLNYCH

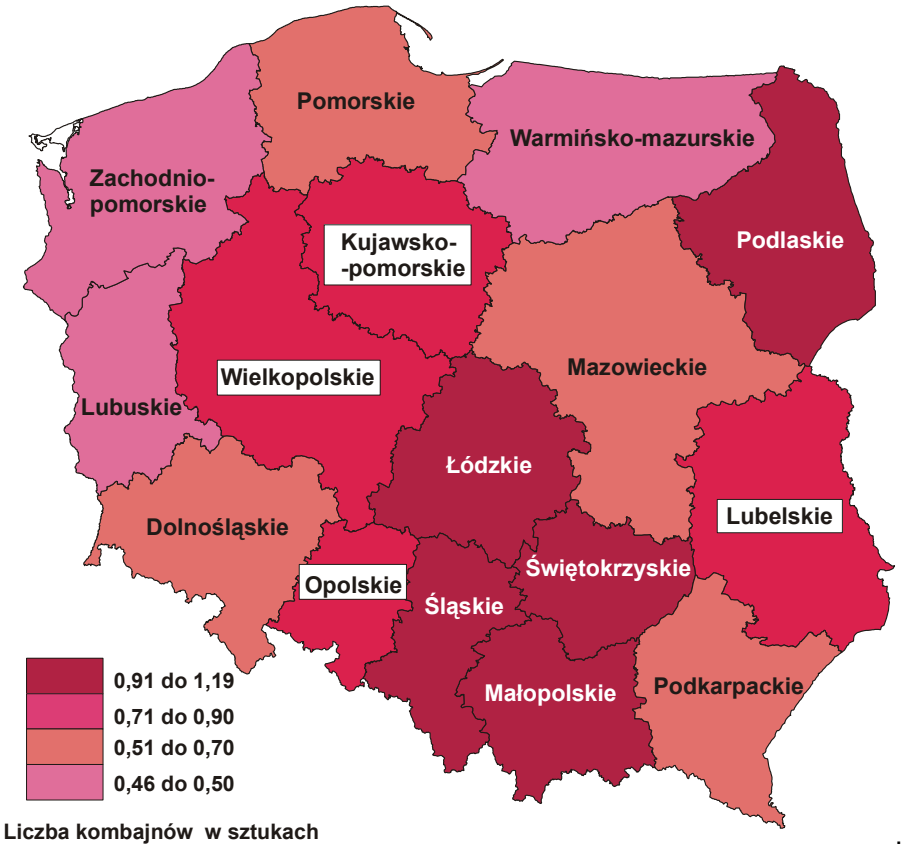

I. BUDYNKI I BUDOWLE

Tabl. 1. Budynki i budowle w gospodarstwach rolnych według użytkowników

WYSZCZEGÓLNIENIE	Ogółem	Sektor prywatny			Sektor publiczny	
		razem	w tym		razem	w tym gospodarstwa państwowe
			gospodarstwa indywidualne	spółdzielnie produkcji rolniczej		
Liczba gospodarstw						
Budynki i pomieszczenia inwentarskie[1]:						
Obory	21266	21244	21125	11	22	20
Chlewnie	10428	10408	10312	21	20	17
Kurniki	11540	11538	11527	5	#	#
Budynki wielofunkcyjne[2]	4727	4722	4692	3	5	3
Budynki i pomieszczenia gospodarcze[1]:						
Stodoły	18062	18034	17911	15	28	24
Budynki wielofunkcyjne[3]	11767	11757	11650	27	10	9
Budynki i budowle przeznaczone do przechowywania technicznych środków produkcji[1]:						
Garaże	14662	14634	14517	17	28	25
Wiaty	6970	6942	6821	22	28	25
Inne pomieszczenia[4]	**6263**	**6236**	**6100**	**25**	**27**	**27**
Liczba budynków						
Budynki i pomieszczenia inwentarskie[1]:						
Obory	22989	22788	22357	46	201	198
Chlewnie	11863	11718	11271	95	145	142
Kurniki	12045	12043	11957	60	#	#
Budynki i pomieszczenia gospodarcze[1]:						
Stodoły	18805	18675	18410	47	130	124
Budynki wielofunkcyjne[c]	18554	18501	17937	148	53	50
Budynki i budowle przeznaczone do przechowywania technicznych środków produkcji[1]:						
Garaże	18008	17871	17258	114	137	129
Wiaty	8081	7998	7698	57	83	79
Inne pomieszczenia[4]	**8839**	**8395**	**7522**	**146**	**444**	**444**

[1] Liczba gospodarstw posiadających przynajmniej jeden z wymienionych rodzajów budynków. [2] Z powierzchnią przeznaczoną dla zwierząt. [3] Bez powierzchni przeznaczonej dla zwierząt. [4] np. owczarnie, stajnie, pieczarkarnie, szklarnie, tunele foliowe wysokie.

Tabl. 2. Powierzchnia i stopień wykorzystania budynków i pomieszczeń inwentarskich oraz gospodarczych w gospodarstwach rolnych

WYSZCZEGÓLNIENIE	Powierzchnia w m^2				Stopień wykorzystania w %			
	ogółem	wykorzystana na działalność		nie wykorzystana	ogółem	wykorzystana na działalność		nie wykorzystana
		rolniczą	pozarolniczą			rolniczą	pozarolniczą	
OGÓŁEM								
Budynki i pomieszczenia inwentarskie:	**6286152**	**3916213**	**123999**	**2245940**	**100,0**	**62,3**	**2,0**	**35,7**
Obory	2996494	1606265	80715	1309514	100,0	53,6	2,7	43,7
Chlewnie	1909287	1187847	25062	696378	100,0	62,2	1,3	36,5
Kurniki	843037	697159	15011	130867	100,0	82,7	1,8	15,5
Budynki wielofunkcyjne[1)]	537334	424942	3211	109181	100,0	79,1	0,6	20,3
Budynki i pomieszczenia gospodarcze:	**5066260**	**3241806**	**337216**	**1487238**	**100,0**	**64,0**	**6,7**	**29,3**
Stodoły	3054782	2077512	98424	878846	100,0	68,0	3,2	28,8
Budynki wielofunkcyjne[2)]	2011478	1164294	238792	608392	100,0	57,9	11,9	30,2
Budynki i budowle przeznaczone do przechowywania technicznych środków produkcji :	**1616645**	**1175064**	**227401**	**214180**	**100,0**	**72,7**	**14,1**	**13,2**
Garaże	775722	482302	172480	120940	100,0	62,2	22,2	15,6
Wiaty	840923	692762	54921	93240	100,0	82,4	6,5	11,1
Inne pomieszczenia[3)]	**1649701**	**767499**	**146861**	**735341**	**100,0**	**46,5**	**8,9**	**44,6**
w tym GOSPODARSTWA INDYWIDUALNE								
Budynki i pomieszczenia inwentarskie:	**4994663**	**3284165**	**115762**	**1594736**	**100,0**	**65,8**	**2,3**	**31,9**
Obory	2376907	1341309	80715	954883	100,0	56,4	3,4	40,2
Chlewnie	1380279	912706	17825	449748	100,0	66,1	1,3	32,6
Kurniki	776627	642676	14011	119940	100,0	82,8	1,8	15,4
Budynki wielofunkcyjne[1)]	460850	387474	3211	70165	100,0	84,1	0,7	15,2
Budynki i pomieszczenia gospodarcze:	**4429910**	**2779591**	**319603**	**1330716**	**100,0**	**62,8**	**7,2**	**30,0**
Stodoły	2736949	1855645	94253	787051	100,0	67,8	3,4	28,8
Budynki wielofunkcyjne[2)]	1692961	923946	225350	543665	100,0	54,6	13,3	32,1
Budynki i budowle przeznaczone do przechowywania technicznych środków produkcji :	**1328047**	**957405**	**212361**	**158281**	**100,0**	**72,1**	**16,0**	**11,9**
Garaże	683183	421486	168921	92776	100,0	61,7	24,7	13,6
Wiaty	644864	535919	43440	65505	100,0	83,1	6,7	10,2
Inne pomieszczenia[3)]	**1048776**	**374247**	**115168**	**559361**	**100,0**	**35,7**	**11,0**	**53,3**

[1)] Z powierzchnią przeznaczoną dla zwierząt. [2)] Bez powierzchni przeznaczonej dla zwierząt. [3)] np. owczarnie, stajnie, pieczarkarnie, szklarnie, tunele foliowe wysokie.

Tabl. 3. Powierzchnia głównych rodzajów budynków i budowli według grup obszarowych użytków rolnych

GRUPY OBSZAROWE UŻYTKÓW ROLNYCH	Pomieszczenia inwentarskie	Budynki i pomieszczenia gospodarcze	Budynki i budowle przeznaczone do przechowywania technicznych środków produkcji	Inne pomieszczenia[1)]
OGÓŁEM				
Powierzchnia budynków i budowli ogółem w m²				
Ogółem	**6286152**	**5066260**	**1616645**	**1649701**
do 1 ha	746566	802067	175172	150457
1 – 2 ha	338560	389070	91222	67808
2 – 3	177484	173124	42802	35769
3 – 5	209476	235497	53341	39506
5 – 7	169743	187694	45662	18006
7 – 10	320715	320659	77426	26364
10 – 15	613536	532303	141562	36728
15 – 20	421102	368187	109097	50420
20 – 30	447919	387750	149455	36926
30 – 50	391455	298829	141825	38220
50 – 100	392657	243698	134234	55482
100 – 200	185450	131686	76574	35427
200 – 500	291705	209937	87307	470645
500 – 1000	566003	291842	96556	120163
1000 ha i więcej	1013781	493917	194410	467780
Powierzchnia wykorzystana na działalność rolniczą w m²				
Ogółem	**3916213**	**3241806**	**1175064**	**767499**
do 1 ha	291000	176104	58654	63916
1 – 2 ha	148243	123135	26743	27911
2 – 3	96398	73610	15740	20785
3 – 5	115120	113523	27427	15576
5 – 7	104004	113744	29462	5310
7 – 10	224905	224406	57959	15874
10 – 15	490180	425383	112572	23408
15 – 20	330167	310109	90956	42237
20 – 30	377331	329118	127104	28389
30 – 50	344802	261575	127711	22063
50 – 100	344778	215926	121424	29220
100 – 200	154380	110956	66490	24226
200 – 500	158114	161837	77723	51945
500 – 1000	203658	247417	85552	86669
1000 ha i więcej	533133	354963	149547	309970
Powierzchnia wykorzystana na działalność pozarolniczą w m²				
Ogółem	**123999**	**337216**	**227401**	**146861**
do 1 ha	46084	124334	67074	37242
1 – 2 ha	19513	55543	39436	18557
2 – 3	8023	25976	15154	5775
3 – 5	9181	25304	15936	14277
5 – 7	5675	15958	8909	6246
7 – 10	6908	13016	11500	5016
10 – 15	7400	15526	17259	5099
15 – 20	3849	9150	10885	3334
20 – 30	3766	14271	13430	2514
30 – 50	2527	4774	6774	5071
50 – 100	2273	8702	10446	13799
100 – 200	278	10192	1647	5287
200 – 500	5622	6833	2277	4952
500 – 1000	-	3233	3873	2749
1000 ha i więcej	2900	4404	2801	16943

Tabl. 3. Powierzchnia głównych rodzajów budynków i budowli według grup obszarowych użytków rolnych (cd.)

GRUPY OBSZAROWE UŻYTKÓW ROLNYCH	Pomieszczenia inwentarskie	Budynki i pomieszczenia gospodarcze	Budynki i budowle przeznaczone do przechowywania technicznych środków produkcji	Inne pomieszczenia[1)]
	Powierzchnia nie wykorzystana w m^2			
Ogółem	**2245940**	**1487238**	**214180**	**735341**
do 1 ha	409482	501629	49444	49299
1 - 2 ha	170804	210392	25043	21340
2 – 3	73063	73538	11908	9209
3 – 5	85175	96670	9978	9653
5 – 7	60064	57992	7291	6450
7 – 10	88902	83237	7967	5474
10 – 15	115956	91394	11731	8221
15 – 20	87086	48928	7256	4849
20 – 30	66822	44361	8921	6023
30 – 50	44126	32480	7340	11086
50 – 100	45606	19070	2364	12463
100 – 200	30792	10538	8437	5914
200 – 500	127969	41267	7307	413748
500 – 1000	362345	41192	7131	30745
1000 ha i więcej	477748	134550	42062	140867
	w tym GOSPODARSTWA INDYWIDUALNE Powierzchnia budynków i budowli ogółem w m^2			
Ogółem	**4994663**	**4429910**	**1328047**	**1048776**
do 1 ha	700254	801767	150776	148151
1 - 2 ha	338560	388920	89035	67358
2 – 3	177463	172406	41617	35458
3 – 5	209456	235153	53191	34606
5 – 7	168027	187694	45662	17994
7 – 10	320215	317422	76861	25194
10 – 15	613536	529771	140218	36224
15 – 20	421052	367637	108889	20420
20 – 30	445169	383573	144993	24938
30 – 50	390665	294859	139194	33507
50 – 100	381826	236384	124794	36665
100 – 200	175319	113352	64165	20330
200 – 500	192890	153441	58119	433657
500 – 1000	315794	171168	48707	48048
1000 ha i więcej	144437	76363	41826	66226
	Powierzchnia wykorzystana na działalność rolniczą w m^2			
Ogółem	**3284165**	**2779591**	**957405**	**374247**
do 1 ha	255197	175804	34258	61610
1 - 2 ha	148243	123135	26503	27511
2 – 3	96398	73610	15340	20785
3 – 5	115100	113523	27277	12076
5 – 7	104004	113744	29462	5310
7 – 10	224905	223574	57499	14704
10 – 15	490180	423351	111901	23069
15 – 20	330117	310109	90748	12237
20 – 30	377331	327505	126864	16981
30 – 50	344012	257651	125547	20063
50 – 100	336833	211734	117399	25910
100 – 200	149535	99368	61743	14459
200 – 500	111869	127129	52381	37205
500 – 1000	132810	147191	43415	29455
1000 ha i więcej	67631	52163	37068	52872

Tabl. 3. Powierzchnia głównych rodzajów budynków i budowli według grup obszarowych użytków rolnych (dok.)

GRUPY OBSZAROWE UŻYTKÓW ROLNYCH	Pomieszczenia inwentarskie	Budynki i pomieszczenia gospodarcze	Budynki i budowle przeznaczone do przechowywania technicznych środków produkcji	Inne pomieszczenia[1)]
Powierzchnia wykorzystana na działalność pozarolniczą w m²				
Ogółem	**115762**	**319603**	**212361**	**115168**
do 1 ha	46084	124334	67074	37242
1 - 2 ha	19513	55543	37609	18507
2 – 3	8023	25258	14369	5464
3 – 5	9181	24960	15936	14277
5 – 7	5675	15958	8909	6246
7 – 10	6908	13016	11500	5016
10 – 15	7400	15526	17259	5099
15 – 20	3849	9150	10885	3334
20 – 30	3766	12527	10312	2284
30 – 50	2527	4728	6307	2758
50 – 100	2273	6588	5031	5569
100 – 200	278	7350	1552	1974
200 – 500	285	2092	1532	2812
500 – 1000	-	2573	3792	1454
1000 ha i więcej	-	-	294	3132
Powierzchnia nie wykorzystana w m²				
Ogółem	**1594736**	**1330716**	**158281**	**559361**
do 1 ha	398973	501629	49444	49299
1 - 2 ha	170804	210242	24923	21340
2 – 3	73042	73538	11908	9209
3 – 5	85175	96670	9978	8253
5 – 7	58348	57992	7291	6438
7 – 10	88402	80832	7862	5474
10 – 15	115956	90894	11058	8056
15 – 20	87086	48378	7256	4849
20 – 30	64072	43541	7817	5673
30 – 50	44126	32480	7340	10686
50 – 100	42720	18062	2364	5186
100 – 200	25506	6634	870	3897
200 – 500	80736	24220	4206	393640
500 – 1000	182984	21404	1500	17139
1000 ha i więcej	76806	24200	4464	10222

[1)] *np. owczarnie, stajnie, pieczarkarnie, szklarnie, tunele foliowe wysokie.*

Tabl. 4. Wyposażenie gospodarstw rolnych w pomieszczenia inwentarskie (w tej ich części, która jest wykorzystana na działalność rolniczą) według grup obszarowych

GRUPY OBSZAROWE UŻYTKÓW ROLNYCH	Powierzchnia pomieszczeń inwentarskich przypadających na 1 SD (sztukę dużą) w m^2			
	ogółem	obór	chlewni	w budynkach wielofunkcyjnych (w części przeznaczonej dla zwierząt)
OGÓŁEM				
Ogółem	**16**	**16**	**13**	**2**
do 1 ha	35	55	20	6
1 - 2 ha	45	59	26	9
2 – 3	34	43	19	8
3 – 5	28	34	19	6
5 – 7	27	29	18	5
7 – 10	23	26	15	4
10 – 15	20	21	14	3
15 – 20	18	16	13	3
20 – 30	16	14	14	2
30 – 50	15	13	13	2
50 – 100	14	12	13	2
100 – 200	15	13	16	2
200 – 500	17	21	14	1
500 – 1000	16	14	18	1
1000 ha i więcej	10	11	8	1
w tym GOSPODARSTWA INDYWIDUALNE				
Ogółem	**18**	**18**	**14**	**3**
do 1 ha	48	55	34	9
1 - 2 ha	45	59	26	9
2 – 3	34	43	19	8
3 – 5	28	34	19	6
5 – 7	27	29	18	5
7 – 10	23	26	15	4
10 – 15	20	21	14	3
15 – 20	18	16	13	3
20 – 30	16	14	14	2
30 – 50	15	13	13	2
50 – 100	14	12	13	2
100 – 200	15	13	16	2
200 – 500	18	22	14	1
500 – 1000	15	14	15	-
1000 ha i więcej	13	13	10	1

Tabl. 5. Wyposażenie gospodarstw rolnych w pomieszczenia inwentarskie (w tej ich części, która jest wykorzystana na działalność rolniczą) według liczby posiadanych zwierząt

LICZBA POSIADANYCH ZWIERZĄT	Powierzchnia pomieszczeń inwentarskich przypadających na 1 SD (sztukę dużą) w m^2			
	ogółem	obór	chlewni	w budynkach wielofunkcyjnych (w części przeznaczonej dla zwierząt)
OGÓŁEM				
Ogółem	**15**	**14**	**12**	**2**
Poniżej 1 szt. dużej . . .	63	105	37	11
1,00 - 1,99.	43	54	27	7
2.00 - 4,99.	28	31	18	5
5,00 - 9,99.	19	20	14	3
10,00 - 19,99	14	12	12	2
20,00 - 29,99	11	8	12	2
30,00 - 49,99	11	8	14	1
50,00 - 99,99	13	9	16	1
100,00 - 199,99	13	12	13	1
200,00 - 299,99	12	11	14	-
300,00 - 499,99	14	14	12	1
500,00 szt. I więcej	9	8	8	1
w tym GOSPODARSTWA INDYWIDUALNE				
Ogółem	**16**	**16**	**14**	**2**
Poniżej 1 szt. dużej . . .	63	105	37	11
1,00 - 1,99.	43	54	27	7
2.00 - 4,99.	28	31	18	5
5,00 - 9,99.	19	20	14	3
10,00 - 19,99	14	12	12	2
20,00 - 29,99	11	8	12	2
30,00 - 49,99	11	8	14	1
50,00 - 99,99	12	9	14	1
100,00 - 199,99	12	10	12	1
200,00 - 299,99	12	11	13	-
300,00 - 499,99	13	15	11	-
500,00 szt. I więcej	10	8	9	1

II. INFRASTRUKTURA W GOSPODARSTWACH ROLNYCH

Tabl. 6. Gospodarstwa indywidualne według źródła zaopatrzenia w wodę oraz grup obszarowych użytków rolnych [1)]

WYSZCZEGÓLNIENIE	Własne ujęcie wody ze studni		Dowożenie wody spoza gospodarstwa
	kopanej	wierconej	
	OGÓŁEM		
	Liczba gospodarstw		
Ogółem	**16896**	**5702**	**1991**
do 1 ha	5854	1942	876
1 - 2 ha	2220	793	287
2 – 3	943	372	142
3 – 5	1074	389	147
5 – 7	756	260	90
7 – 10	1229	368	95
10 – 15	1679	484	114
15 – 20	1030	295	70
20 – 30	968	278	47
30 – 50	642	213	49
50 – 100	376	180	45
100 – 200	95	54	21
200 – 500	23	49	6
500 – 1000	5	22	2
1000 ha i więcej	2	3	-
	W odsetkach		
Ogółem	**100,0**	**100,0**	**100,0**
do 1 ha	34,6	34,1	44,0
1 - 2 ha	13,1	13,9	14,4
2 – 3	5,6	6,5	7,1
3 – 5	6,4	6,8	7,4
5 – 7	4,5	4,6	4,5
7 – 10	7,3	6,5	4,8
10 – 15	9,9	8,5	5,7
15 – 20	6,1	5,2	3,5
20 – 30	5,7	4,9	2,4
30 – 50	3,8	3,7	2,5
50 – 100	2,2	3,2	2,3
100 – 200	0,6	0,9	1,1
200 – 500	0,1	0,9	0,3
500 – 1000	0,0	0,4	0,1
1000 ha i więcej	0,0	0,1	-

[1)] *Według siedziby użytkownika.*

Tabl. 7. Gospodarstwa indywidualne według sposobu usuwania śmieci z gospodarstwa oraz grup obszarowych użytków rolnych[1)]

GRUPY OBSZAROWE UŻYTKÓW ROLNYCH	Wywożenie śmieci	
	na zorganizowane wysypisko	zagospodarowywanie we własnym zakresie
	OGÓŁEM	
	Liczba gospodarstw	
Ogółem	**39905**	**30609**
do 1 ha	16874	12571
1 - 2 ha	5998	4928
2 – 3	2466	2452
3 – 5	2498	2252
5 – 7	1530	1303
7 – 10	2053	1762
10 – 15	2691	2006
15 – 20	1654	1115
20 – 30	1579	994
30 – 50	1171	634
50 – 100	896	386
100 – 200	305	126
200 – 500	140	59
500 – 1000	43	14
1000 ha i więcej	7	7
	W odsetkach	
Ogółem	**100,00**	**100,00**
do 1 ha	42,3	41,1
1 - 2 ha	15,0	16,1
2 – 3	6,2	8,0
3 – 5	6,3	7,4
5 – 7	3,8	4,3
7 – 10	5,1	5,8
10 – 15	6,7	6,6
15 – 20	4,1	3,6
20 – 30	4,0	3,2
30 – 50	2,9	2,1
50 – 100	2,2	1,3
100 – 200	0,8	0,4
200 – 500	0,4	0,2
500 – 1000	0,1	0,0
1000 ha i więcej	0,0	0,0

[1)] *Według siedziby użytkownika.*

Tabl. 8. Gospodarstwa indywidualne według wyposażenia w sieć elektryczną oraz grup obszarowych[1)]

GRUPY OBSZAROWE UŻYTKÓW ROLNYCH	Wyposażenie w sieć elektryczną		Brak sieci
	380V	220V	
OGÓŁEM			
Liczba gospodarstw			
Ogółem	**40916**	**15285**	**14313**
do 1 ha	13503	9523	6419
1 - 2 ha	5654	2433	2839
2 – 3	2508	854	1556
3 – 5	2695	733	1322
5 – 7	1887	323	623
7 – 10	2832	447	536
10 – 15	3870	453	374
15 – 20	2365	224	180
20 – 30	2257	136	180
30 – 50	1621	70	114
50 – 100	1122	48	112
100 – 200	368	24	39
200 – 500	172	14	13
500 – 1000	52	2	3
1000 ha i więcej	10	1	3
W odsetkach			
Ogółem	**100,0**	**100,0**	**100,0**
do 1 ha	33,0	62,3	44,8
1 - 2 ha	13,8	15,9	19,8
2 – 3	6,1	5,6	10,9
3 – 5	6,6	4,8	9,2
5 – 7	4,6	2,1	4,4
7 – 10	6,9	2,9	3,7
10 – 15	9,5	3,0	2,6
15 – 20	5,8	1,5	1,3
20 – 30	5,5	0,9	1,3
30 – 50	4,0	0,5	0,8
50 – 100	2,7	0,3	0,8
100 – 200	0,9	0,2	0,3
200 – 500	0,4	0,1	0,1
500 – 1000	0,1	0,0	0,0
1000 ha i więcej	0,0	0,0	0,0

[1)] *Według siedziby użytkownika.*

Tabl. 9. Gospodarstwa indywidualne według dostępności do usług telefonicznych oraz grup obszarowych użytków rolnych[1)]

GRUPY OBSZAROWE UŻYTKÓW ROLNYCH	Gospodarstwa		Potrzeba dostępu do telefonu	Brak potrzeby dostępu do telefonu
	posiadające telefon	nie posiadające telefonu		
	OGÓŁEM			
	Liczba gospodarstw			
Ogółem	40526	29988	6519	23469
do 1 ha	15386	14059	2742	11317
1 - 2 ha	5957	4969	899	4070
2 – 3	2536	2382	368	2014
3 – 5	2538	2212	421	1791
5 – 7	1642	1191	252	939
7 – 10	2274	1541	449	1092
10 – 15	3076	1621	616	1005
15 – 20	2003	766	291	475
20 – 30	1973	600	245	355
30 – 50	1474	331	140	191
50 – 100	1076	206	64	142
100 – 200	364	67	21	46
200 – 500	165	34	9	25
500 – 1000	51	6	2	4
1000 ha i więcej	11	3	-	3
	W odsetkach			
Ogółem	100,0	100,0	100,0	100,0
do 1 ha	38,0	46,9	42,1	48,2
1 - 2 ha	14,7	16,6	13,8	17,3
2 – 3	6,3	7,9	5,6	8,6
3 – 5	6,3	7,4	6,5	7,6
5 – 7	4,1	4,0	3,9	4,0
7 – 10	5,6	5,1	6,9	4,7
10 – 15	7,6	5,4	9,4	4,3
15 – 20	4,9	2,6	4,5	2,0
20 – 30	4,9	2,0	3,8	1,5
30 – 50	3,6	1,1	2,1	0,8
50 – 100	2,7	0,7	1,0	0,6
100 – 200	0,9	0,2	0,3	0,2
200 – 500	0,4	0,1	0,1	0,1
500 – 1000	0,1	0,0	0,0	0,0
1000 ha i więcej	0,0	0,0	-	0,0

[1)] *Według siedziby użytkownika.*

III. BUDYNKI I BUDOWLE - PRZEGLĄD GMINNY

Tabl. 10. Powierzchnia i wykorzystanie obór w gospodarstwach rolnych

WYSZCZEGÓLNIENIE	Powierzchnia w m^2				Stopień wykorzystania w %			
	ogółem	wykorzystana na działalność		niewykorzystana	ogółem	wykorzystana na działalność		niewykorzystana
		rolniczą	poza-rolniczą			rolniczą	poza-rolniczą	
				OGÓŁEM				
OGÓŁEM	**3038234**	**1624018**	**80494**	**1333722**	**100,0**	**53,5**	**2,6**	**43,9**
Podregion – szczeciński	***1708778***	***903458***	***42416***	***762904***	***100,0***	***52,9***	***2,5***	***44,6***
Powiat choszczeński	**168676**	**90535**	**3815**	**74326**	**100,0**	**53,7**	**2,3**	**44,1**
gm. w. Bierzwnik	29960	17869	645	11446	100,0	59,6	2,2	38,2
gm. m-w. Choszczno	46889	19363	298	27228	100,0	41,3	0,6	58,1
gm. m-w. Drawno	12826	6008	1031	5787	100,0	46,8	8,0	45,1
gm. w. Krzęcin	19064	12230	557	6277	100,0	64,2	2,9	32,9
gm. m-w. Pełczyce	46159	26951	655	18553	100,0	58,4	1,4	40,2
gm. m-w. Recz	13778	8114	629	5035	100,0	58,9	4,6	36,5
Powiat goleniowski	**175722**	**96430**	**6006**	**73286**	**100,0**	**54,9**	**3,4**	**41,7**
gm. m-w. Goleniów	33779	17379	556	15844	100,0	51,4	1,6	46,9
gm. m-w. Maszewo	35413	22370	696	12347	100,0	63,2	2,0	34,9
gm. m-w. Nowogard	60624	35257	1532	23835	100,0	58,2	2,5	39,3
gm. w. Osina	15172	6482	69	8621	100,0	42,7	0,5	56,8
gm. w. Przybiernów	19198	10066	2496	6636	100,0	52,4	13,0	34,6
gm. w. Stepnica	11536	4876	657	6003	100,0	42,3	5,7	52,0
Powiat gryficki	**217735**	**131570**	**4056**	**82109**	**100,0**	**60,4**	**1,9**	**37,7**
gm. w. Brojce	16168	10623	850	4695	100,0	65,7	5,3	29,0
gm. m-w. Gryfice	63747	25544	1015	37188	100,0	40,1	1,6	58,3
gm. w. Karnice	25068	11942	163	12963	100,0	47,6	0,7	51,7
gm. m-w. Płoty	44743	32526	189	12028	100,0	72,7	0,4	26,9
gm. w. Rewal	4492	2823	456	1213	100,0	62,8	10,2	27,0
gm. m-w. Trzebiatów	63517	48112	1383	14022	100,0	75,7	2,2	22,1
Powiat gryfiński	**270179**	**116493**	**8237**	**145449**	**100,0**	**43,1**	**3,0**	**53,8**
gm. w. Banie	45040	10604	1834	32602	100,0	23,5	4,1	72,4
gm. m-w. Cedynia	12222	7624	195	4403	100,0	62,4	1,6	36,0
gm. m-w. Chojna	49486	18421	1339	29726	100,0	37,2	2,7	60,1
gm. m-w. Gryfino	29642	14553	1342	13747	100,0	49,1	4,5	46,4
gm. m-w. Mieszkowice	17713	7386	523	9804	100,0	41,7	3,0	55,3
gm. m-w. Moryń	43993	17422	157	26414	100,0	39,6	0,4	60,0
gm. w. Stare Czarnowo	27280	20359	1155	5766	100,0	74,6	4,2	21,1
gm. m-w. Trzcińsko-Zdrój	24080	10065	190	13825	100,0	41,8	0,8	57,4
gm. w. Widuchowa	20723	10059	1502	9162	100,0	48,5	7,2	44,2
Powiat kamieński	**127050**	**77979**	**2101**	**46970**	**100,0**	**61,4**	**1,7**	**37,0**
gm. w. Dziwnów	150	150	-	-	100,0	100,0	-	-
gm. m-w. Golczewo	20234	7924	928	11382	100,0	39,2	4,6	56,3
gm. m-w. Kamień Pomorski	32638	19967	180	12491	100,0	61,2	0,6	38,3
gm. m-w. Międzyzdroje	718	75	45	598	100,0	10,4	6,3	83,3
gm. w. Świerzno	19532	16813	35	2684	100,0	86,1	0,2	13,7
gm. m-w. Wolin	53778	33050	913	19815	100,0	61,5	1,7	36,8

Tabl. 10. Powierzchnia i wykorzystanie obór w gospodarstwach rolnych (cd.)

WYSZCZEGÓLNIENIE	Powierzchnia w m^2				Stopień wykorzystania w %			
	ogółem	wykorzystana na działalność		niewykorzystana	ogółem	wykorzystana na działalność		niewykorzystana
		rolniczą	pozarolniczą			rolniczą	pozarolniczą	
OGÓŁEM (cd.)								
Podregion – szczeciński (dok.)								
Powiat łobeski	**132331**	**50209**	**1498**	**80624**	**100,0**	**37,9**	**1,1**	**60,9**
gm. m-w. Dobra	13315	6127	40	7148	100,0	46,0	0,3	53,7
gm. m-w. Łobez	13915	5883	521	7511	100,0	42,3	3,7	54,0
gm. w. Radowo Małe . . .	38841	16528	412	21901	100,0	42,6	1,1	56,4
gm. m-w. Resko	34367	7476	220	26671	100,0	21,8	0,6	77,6
gm. m-w. Węgorzyno. . .	31893	14195	305	17393	100,0	44,5	1,0	54,5
Powiat myśliborski	**165619**	**77824**	**4924**	**82871**	**100,0**	**47,0**	**3,0**	**50,0**
gm. m-w. Barlinek	43958	13775	665	29518	100,0	31,3	1,5	67,2
gm. w. Boleszkowice . . .	13328	6800	314	6214	100,0	51,0	2,4	46,6
gm. m-w. Dębno	39667	22452	2067	15148	100,0	56,6	5,2	38,2
gm. m-w. Myślibórz	48655	24417	1578	22660	100,0	50,2	3,2	46,6
gm. w. Nowogródek Pomorski	20011	10380	300	9331	100,0	51,9	1,5	46,6
Powiat policki	**56406**	**22451**	**3278**	**30677**	**100,0**	**39,8**	**5,8**	**54,4**
gm. w. Dobra (Szczecińska)	23740	10344	622	12774	100,0	43,6	2,6	53,8
gm. w. Kołbaskowo	15006	4883	767	9356	100,0	32,5	5,1	62,3
gm. m-w. Nowe Warpno.	4077	2103	276	1698	100,0	51,6	6,8	41,6
gm. m-w. Police	13583	5121	1613	6849	100,0	37,7	11,9	50,4
Powiat pyrzycki.	**160296**	**96192**	**2651**	**61453**	**100,0**	**60,0**	**1,7**	**38,3**
gm. w. Bielice	25525	18314	379	6832	100,0	71,7	1,5	26,8
gm. w. Kozielice	18395	11928	509	5958	100,0	64,8	2,8	32,4
gm. m-w. Lipiany	17601	5314	76	12211	100,0	30,2	0,4	69,4
gm. w. Przelewice.	25189	15901	339	8949	100,0	63,1	1,3	35,5
gm. m-w. Pyrzyce	55502	31248	1198	23056	100,0	56,3	2,2	41,5
gm. w. Warnice	18084	13487	150	4447	100,0	74,6	0,8	24,6
Powiat stargardzki.	**221930**	**138557**	**5429**	**77944**	**100,0**	**62,4**	**2,4**	**35,1**
gm. m. Stargard Szczeciński	2338	1744	-	594	100,0	74,6	-	25,4
gm. m-w. Chociwel	17623	9091	751	7781	100,0	51,6	4,3	44,2
gm. m-w. Dobrzany	18204	5943	641	11620	100,0	32,6	3,5	63,8
gm. w. Dolice	31096	21742	860	8494	100,0	69,9	2,8	27,3
gm. m-w. Ińsko.	6894	3028	282	3584	100,0	43,9	4,1	52,0
gm. w. Kobylanka	45414	38030	101	7283	100,0	83,7	0,2	16,0
gm. w. Marianowo.	13975	8406	987	4582	100,0	60,2	7,1	32,8
gm. w. Stara Dąbrowa . .	18765	9860	230	8675	100,0	52,5	1,2	46,2
gm. w. Stargard Szczeciński	34635	21710	450	12475	100,0	62,7	1,3	36,0
gm. m-w. Suchań	32986	19003	1127	12856	100,0	57,6	3,4	39,0
Powiat m. Szczecin	**9793**	**4059**	**421**	**5313**	**100,0**	**41,4**	**4,3**	**54,3**
gm. M. Szczecin	9793	4059	421	5313	100,0	41,4	4,3	54,3
Powiat m. Świnoujście . . .	**3041**	**1159**	**-**	**1882**	**100,0**	**38,1**	**-**	**61,9**
gm. M. Świnoujście	3041	1159	-	1882	100,0	38,1	-	61,9

Tabl. 10. Powierzchnia i wykorzystanie obór w gospodarstwach rolnych (cd.)

WYSZCZEGÓLNIENIE	Powierzchnia w m^2				Stopień wykorzystania w %			
	ogółem	wykorzystana na działalność		niewykorzystana	ogółem	wykorzystana na działalność		niewykorzystana
		rolniczą	pozarolniczą			rolniczą	pozarolniczą	
OGÓŁEM (cd.)								
Podregion – koszaliński .	***1329456***	***720560***	***38078***	***570818***	***100,0***	***54,2***	***2,9***	***42,9***
Powiat białogardzki	**143975**	**68664**	**3700**	**71611**	**100,0**	**47,7**	**2,6**	**49,7**
gm. m. Białogard	7742	1552	34	6156	100,0	20,0	0,4	79,5
gm. w. Białogard.	90074	38784	1686	49604	100,0	43,1	1,9	55,1
gm. m-w. Karlino.	23357	16676	168	6513	100,0	71,4	0,7	27,9
gm. w. Tychowo	22802	11652	1812	9338	100,0	51,1	7,9	41,0
Powiat drawski	**150944**	**75465**	**6615**	**68864**	**100,0**	**50,0**	**4,4**	**45,6**
gm. m-w. Czaplinek. . . .	66439	33996	2091	30352	100,0	51,2	3,1	45,7
gm. m-w. Drawsko Pomorskie	25103	10614	1194	13295	100,0	42,3	4,8	53,0
gm. m-w. Kalisz Pomorski	12857	6331	576	5950	100,0	49,2	4,5	46,3
gm. w. Ostrowice	21135	12058	75	9002	100,0	57,1	0,4	42,6
gm. w. Wierzchowo	13897	6177	2434	5286	100,0	44,4	17,5	38,0
gm. m-w. Złocieniec . . .	11513	6289	245	4979	100,0	54,6	2,1	43,2
Powiat kołobrzeski	**116893**	**58076**	**3509**	**55308**	**100,0**	**49,7**	**3,0**	**47,3**
gm. m. Kołobrzeg	2275	1422	42	811	100,0	62,5	1,8	35,6
gm. w. Dygowo	24744	13999	255	10490	100,0	56,6	1,0	42,4
gm. w. Gościno	26356	6700	733	18923	100,0	25,4	2,8	71,8
gm. w. Kołobrzeg	24854	15075	486	9293	100,0	60,7	2,0	37,4
gm. w. Rymań	15624	6621	1054	7949	100,0	42,4	6,7	50,9
gm. w. Siemyśl.	14718	9490	539	4689	100,0	64,5	3,7	31,9
gm. w. Ustronie Morskie .	8322	4769	400	3153	100,0	57,3	4,8	37,9
Powiat koszaliński.	**252396**	**154996**	**6413**	**90987**	**100,0**	**61,4**	**2,5**	**36,0**
gm. w. Będzino	79144	48255	2194	28695	100,0	61,0	2,8	36,3
gm. w. Biesiekierz.	23763	17660	494	5609	100,0	74,3	2,1	23,6
gm. m-w. Bobolice	30971	18568	599	11804	100,0	60,0	1,9	38,1
gm. w. Manowo	18570	11655	632	6283	100,0	62,8	3,4	33,8
gm. w. Mielno	9792	5922	270	3600	100,0	60,5	2,8	36,8
gm. m-w. Polanów	26766	16248	752	9766	100,0	60,7	2,8	36,5
gm. m-w. Sianów	40890	20590	971	19329	100,0	50,4	2,4	47,3
gm. w. Świeszyno	22500	16098	501	5901	100,0	71,5	2,2	26,2
Powiat sławieński	**209469**	**119369**	**4596**	**85504**	**100,0**	**57,0**	**2,2**	**40,8**
gm. m. Darłowo	1544	1258	-	286	100,0	81,5	-	18,5
gm. m. Sławno	1295	572	100	623	100,0	44,2	7,7	48,1
gm. w. Darłowo	56913	36219	965	19729	100,0	63,6	1,7	34,7
gm. w. Malechowo	54906	30938	870	23098	100,0	56,3	1,6	42,1
gm. w. Postomino	44198	25118	338	18742	100,0	56,8	0,8	42,4
gm. w. Sławno	50613	25264	2323	23026	100,0	49,9	4,6	45,5

Tabl. 10. Powierzchnia i wykorzystanie obór w gospodarstwach rolnych (cd.)

WYSZCZEGÓLNIENIE	Powierzchnia w m²				Stopień wykorzystania w %			
	ogółem	wykorzystana na działalność		niewykorzystana	ogółem	wykorzystana na działalność		niewykorzystana
		rolniczą	pozarolniczą			rolniczą	pozarolniczą	
OGÓŁEM (dok.)								
Podregion – koszaliński (dok.)								
Powiat szczecinecki.	**192990**	**101354**	**5702**	**85934**	**100,0**	**52,5**	**3,0**	**44,5**
gm. m. Szczecinek	5951	4009	-	1942	100,0	67,4	-	32,6
gm. m-w. Barwice	52585	18550	557	33478	100,0	35,3	1,1	63,7
gm. m-w. Biały Bór	21460	13057	40	8363	100,0	60,8	0,2	39,0
gm. m-w. Borne Sulinowo	22199	14056	418	7725	100,0	63,3	1,9	34,8
gm. w. Grzmiąca	26693	12596	1813	12284	100,0	47,2	6,8	46,0
gm. w. Szczecinek	64102	39086	2874	22142	100,0	61,0	4,5	34,5
Powiat świdwiński.	**150865**	**84624**	**4096**	**62145**	**100,0**	**56,1**	**2,7**	**41,2**
gm. m. Świdwin	5843	3435	100	2308	100,0	58,8	1,7	39,5
gm. w. Brzeżno	19820	10150	751	8919	100,0	51,2	3,8	45,0
gm. m-w. Połczyn-Zdrój .	38710	22193	493	16024	100,0	57,3	1,3	41,4
gm. w. Rąbino	28918	13198	349	15371	100,0	45,6	1,2	53,2
gm. w. Sławoborze	18138	8715	1935	7488	100,0	48,0	10,7	41,3
gm. w. Świdwin	39436	26933	468	12035	100,0	68,3	1,2	30,5
Powiat wałecki	**107519**	**56439**	**3355**	**47725**	**100,0**	**52,5**	**3,1**	**44,4**
gm. m. Wałcz.	9450	3086	166	6198	100,0	32,7	1,8	65,6
gm. m-w. Człopa	11261	6556	748	3957	100,0	58,2	6,6	35,1
gm. m-w. Mirosławiec . .	13520	9121	459	3940	100,0	67,5	3,4	29,1
gm. m-w. Tuczno	22883	13555	166	9162	100,0	59,2	0,7	40,0
gm. w. Wałcz.	50405	24121	1816	24468	100,0	47,9	3,6	48,5
Powiat m. Koszalin	**4405**	**1573**	**92**	**2740**	**100,0**	**35,7**	**2,1**	**62,2**
gm. M. Koszalin	4405	1573	92	2740	100,0	35,7	2,1	62,2
w tym GOSPODARSTWA INDYWIDUALNE								
OGÓŁEM	**2409394**	**1353816**	**80494**	**975084**	**100,0**	**56,2**	**3,3**	**40,5**
Podregion – szczeciński . .	***1336514***	***738261***	***42416***	***555837***	***100,0***	***55,2***	***3,2***	***41,6***
Powiat choszczeński	**124293**	**74035**	**3815**	**46443**	**100,0**	**59,6**	**3,1**	**37,4**
gm. w. Bierzwnik.	29960	17869	645	11446	100,0	59,6	2,2	38,2
gm. m-w. Choszczno . . .	29662	17343	298	12021	100,0	58,5	1,0	40,5
gm. m-w. Drawno	12826	6008	1031	5787	100,0	46,8	8,0	45,1
gm. w. Krzęcin	19064	12230	557	6277	100,0	64,2	2,9	32,9
gm. m-w. Pełczyce	20343	12471	655	7217	100,0	61,3	3,2	35,5
gm. m-w. Recz.	12438	8114	629	3695	100,0	65,2	5,1	29,7
Powiat goleniowski	**154154**	**85590**	**6006**	**62558**	**100,0**	**55,5**	**3,9**	**40,6**
gm. m-w. Goleniów	33779	17379	556	15844	100,0	51,4	1,6	46,9
gm. m-w. Maszewo	35413	22370	696	12347	100,0	63,2	2,0	34,9
gm. m-w. Nowogard . . .	42006	25767	1532	14707	100,0	61,3	3,6	35,0
gm. w. Osina	13972	6482	69	7421	100,0	46,4	0,5	53,1
gm. w. Przybiernów. . . .	17848	8716	2496	6636	100,0	48,8	14,0	37,2
gm. w. Stepnica	11136	4876	657	5603	100,0	43,8	5,9	50,3

Tabl. 10. Powierzchnia i wykorzystanie obór w gospodarstwach rolnych (cd.)

WYSZCZEGÓLNIENIE	Powierzchnia w m²				Stopień wykorzystania w %			
	ogółem	wykorzystana na działalność		niewykorzystana	ogółem	wykorzystana na działalność		niewykorzystana
		rolniczą	pozarolniczą			rolniczą	pozarolniczą	
w tym GOSPODARSTWA INDYWIDUALNE (cd.)								
Podregion – szczeciński (cd.)								
Powiat gryficki	**151135**	**102251**	**4056**	**44828**	**100,0**	**67,7**	**2,7**	**29,7**
gm. w. Brojce	16168	10623	850	4695	100,0	65,7	5,3	29,0
gm. m-w. Gryfice	30546	19035	1015	10496	100,0	62,3	3,3	34,4
gm. w. Karnice	20029	11942	163	7924	100,0	59,6	0,8	39,6
gm. m-w. Płoty	44743	32526	189	12028	100,0	72,7	0,4	26,9
gm. w. Rewal	4492	2823	456	1213	100,0	62,8	10,2	27,0
gm. m-w. Trzebiatów	35157	25302	1383	8472	100,0	72,0	3,9	24,1
Powiat gryfiński	**207167**	**95535**	**8237**	**103395**	**100,0**	**46,1**	**4,0**	**49,9**
gm. w. Banie	31283	10604	1834	18845	100,0	33,9	5,9	60,2
gm. m-w. Cedynia	12222	7624	195	4403	100,0	62,4	1,6	36,0
gm. m-w. Chojna	39626	18421	1339	19866	100,0	46,5	3,4	50,1
gm. m-w. Gryfino	28034	12945	1342	13747	100,0	46,2	4,8	49,0
gm. m-w. Mieszkowice	15169	7386	523	7260	100,0	48,7	3,4	47,9
gm. m-w. Moryń	30243	11220	157	18866	100,0	37,1	0,5	62,4
gm. w. Stare Czarnowo	13592	7211	1155	5226	100,0	53,1	8,5	38,4
gm. m-w. Trzcińsko-Zdrój	16275	10065	190	6020	100,0	61,8	1,2	37,0
gm. w. Widuchowa	20723	10059	1502	9162	100,0	48,5	7,2	44,2
Powiat kamieński	**106939**	**64848**	**2101**	**39990**	**100,0**	**60,6**	**2,0**	**37,4**
gm. w. Dziwnów	150	150	-	-	100,0	100,0	-	-
gm. m-w. Golczewo	17714	7924	928	8862	100,0	44,7	5,2	50,0
gm. m-w. Kamień Pomorski	27456	16425	180	10851	100,0	59,8	0,7	39,5
gm. m-w. Międzyzdroje	718	75	45	598	100,0	10,4	6,3	83,3
gm. w. Świerzno	17732	15013	35	2684	100,0	84,7	0,2	15,1
gm. m-w. Wolin	43169	25261	913	16995	100,0	58,5	2,1	39,4
Powiat łobeski	**107529**	**41756**	**1498**	**64275**	**100,0**	**38,8**	**1,4**	**59,8**
gm. m-w. Dobra	11994	6127	40	5827	100,0	51,1	0,3	48,6
gm. m-w. Łobez	13915	5883	521	7511	100,0	42,3	3,7	54,0
gm. w. Radowo Małe	19273	10523	412	8338	100,0	54,6	2,1	43,3
gm. m-w. Resko	34367	7476	220	26671	100,0	21,8	0,6	77,6
gm. m-w. Węgorzyno	27980	11747	305	15928	100,0	42,0	1,1	56,9
Powiat myśliborski	**140433**	**74363**	**4924**	**61146**	**100,0**	**53,0**	**3,5**	**43,5**
gm. m-w. Barlinek	26696	13775	665	12256	100,0	51,6	2,5	45,9
gm. w. Boleszkowice	12328	6800	314	5214	100,0	55,2	2,5	42,3
gm. m-w. Dębno	35667	19452	2067	14148	100,0	54,5	5,8	39,7
gm. m-w. Myślibórz	45731	23956	1578	20197	100,0	52,4	3,5	44,2
gm. w. Nowogródek Pomorski	20011	10380	300	9331	100,0	51,9	1,5	46,6
Powiat policki	**47438**	**19476**	**3278**	**24684**	**100,0**	**41,1**	**6,9**	**52,0**
gm. w. Dobra (Szczecińska)	14772	7369	622	6781	100,0	49,9	4,2	45,9
gm. w. Kołbaskowo	15006	4883	767	9356	100,0	32,5	5,1	62,3
gm. m-w. Nowe Warpno	4077	2103	276	1698	100,0	51,6	6,8	41,6
gm. m-w. Police	13583	5121	1613	6849	100,0	37,7	11,9	50,4

Tabl. 10. Powierzchnia i wykorzystanie obór w gospodarstwach rolnych (cd.)

WYSZCZEGÓLNIENIE	Powierzchnia w m^2				Stopień wykorzystania w %			
	ogółem	wykorzystana na działalność		niewykorzystana	ogółem	wykorzystana na działalność		niewykorzystana
		rolniczą	pozarolniczą			rolniczą	pozarolniczą	
w tym GOSPODARSTWA INDYWIDUALNE (cd.)								
Podregion – szczeciński (dok.)								
Powiat pyrzycki	**128563**	**88059**	**2651**	**37853**	**100,0**	**68,5**	**2,1**	**29,4**
gm. w. Bielice	19585	12722	379	6484	100,0	65,0	1,9	33,1
gm. w. Kozielice	15995	10128	509	5358	100,0	63,3	3,2	33,5
gm. m-w. Lipiany	9529	5314	76	4139	100,0	55,8	0,8	43,4
gm. w. Przelewice	21849	15901	339	5609	100,0	72,8	1,6	25,7
gm. m-w. Pyrzyce	43521	30507	1198	11816	100,0	70,1	2,8	27,2
gm. w. Warnice	18084	13487	150	4447	100,0	74,6	0,8	24,6
Powiat stargardzki	**156029**	**87130**	**5429**	**63470**	**100,0**	**55,8**	**3,5**	**40,7**
gm. m. Stargard Szczeciński	2338	1744	-	594	100,0	74,6	-	25,4
gm. m-w. Chociwel	14263	9091	751	4421	100,0	63,7	5,3	31,0
gm. m-w. Dobrzany	18204	5943	641	11620	100,0	32,6	3,5	63,8
gm. w. Dolice	14214	8610	860	4744	100,0	60,6	6,1	33,4
gm. m-w. Ińsko	6894	3028	282	3584	100,0	43,9	4,1	52,0
gm. w. Kobylanka	9050	3330	101	5619	100,0	36,8	1,1	62,1
gm. w. Marianowo	12375	6806	987	4582	100,0	55,0	8,0	37,0
gm. w. Stara Dąbrowa	13765	9860	230	3675	100,0	71,6	1,7	26,7
gm. w. Stargard Szczeciński	32640	19715	450	12475	100,0	60,4	1,4	38,2
gm. m-w. Suchań	32286	19003	1127	12156	100,0	58,9	3,5	37,7
Powiat m. Szczecin	**9793**	**4059**	**421**	**5313**	**100,0**	**41,4**	**4,3**	**54,3**
gm. M. Szczecin	9793	4059	421	5313	100,0	41,4	4,3	54,3
Powiat m. Świnoujście	**3041**	**1159**	**-**	**1882**	**100,0**	**38,1**	**-**	**61,9**
gm. M. Świnoujście	3041	1159	-	1882	100,0	38,1	-	61,9
Podregion – koszaliński	***1072880***	***615555***	***38078***	***419247***	***100,0***	***57,4***	***3,5***	***39,1***
Powiat białogardzki	**97402**	**55039**	**3700**	**38663**	**100,0**	**56,5**	**3,8**	**39,7**
gm. m. Białogard	7742	1552	34	6156	100,0	20,0	0,4	79,5
gm. w. Białogard	46226	27884	1686	16656	100,0	60,3	3,6	36,0
gm. m-w. Karlino	23357	16676	168	6513	100,0	71,4	0,7	27,9
gm. w. Tychowo	20077	8927	1812	9338	100,0	44,5	9,0	46,5
Powiat drawski	**112477**	**53963**	**6615**	**51899**	**100,0**	**48,0**	**5,9**	**46,1**
gm. m-w. Czaplinek	30185	13567	2091	14527	100,0	44,9	6,9	48,1
gm. m-w. Drawsko Pomorskie	22890	9541	1194	12155	100,0	41,7	5,2	53,1
gm. m-w. Kalisz Pomorski	12857	6331	576	5950	100,0	49,2	4,5	46,3
gm. w. Ostrowice	21135	12058	75	9002	100,0	57,1	0,4	42,6
gm. w. Wierzchowo	13897	6177	2434	5286	100,0	44,4	17,5	38,0
gm. m-w. Złocieniec	11513	6289	245	4979	100,0	54,6	2,1	43,2
Powiat kołobrzeski	**90850**	**53409**	**3509**	**33932**	**100,0**	**58,8**	**3,9**	**37,3**
gm. m. Kołobrzeg	2275	1422	42	811	100,0	62,5	1,8	35,6
gm. w. Dygowo	14704	9332	255	5117	100,0	63,5	1,7	34,8
gm. w. Gościno	13717	6700	733	6284	100,0	48,8	5,3	45,8

Tabl. 10. Powierzchnia i wykorzystanie obór w gospodarstwach rolnych (dok.)

WYSZCZEGÓLNIENIE	Powierzchnia w m²				Stopień wykorzystania w %			
	ogółem	wykorzystana na działalność		niewykorzystana	ogółem	wykorzystana na działalność		niewykorzystana
		rolniczą	pozarolniczą			rolniczą	pozarolniczą	
w tym GOSPODARSTWA INDYWIDUALNE (dok.)								
Podregion – koszaliński (dok.)								
Powiat kołobrzeski (dok)								
gm. w. Kołobrzeg	23754	15075	486	8193	100,0	63,5	2,0	34,5
gm. w. Rymań	13360	6621	1054	5685	100,0	49,6	7,9	42,6
gm. w. Siemyśl.	14718	9490	539	4689	100,0	64,5	3,7	31,9
gm. w. Ustronie Morskie .	8322	4769	400	3153	100,0	57,3	4,8	37,9
Powiat koszaliński.	**204938**	**130694**	**6413**	**67831**	**100,0**	**63,8**	**3,1**	**33,1**
gm. w. Będzino	52822	35142	2194	15486	100,0	66,5	4,2	29,3
gm. w. Biesiekierz.	23613	17510	494	5609	100,0	74,2	2,1	23,8
gm. m-w. Bobolice	28865	16462	599	11804	100,0	57,0	2,1	40,9
gm. w. Manowo	13642	8470	632	4540	100,0	62,1	4,6	33,3
gm. w. Mielno	9792	5922	270	3600	100,0	60,5	2,8	36,8
gm. m-w. Polanów	23420	16248	752	6420	100,0	69,4	3,2	27,4
gm. m-w. Sianów	36307	20590	971	14746	100,0	56,7	2,7	40,6
gm. w. Świeszyno	16477	10350	501	5626	100,0	62,8	3,0	34,1
Powiat sławieński	**180897**	**106745**	**4596**	**69556**	**100,0**	**59,0**	**2,5**	**38,5**
gm. m. Darłowo	1544	1258	-	286	100,0	81,5	-	18,5
gm. m. Sławno	1295	572	100	623	100,0	44,2	7,7	48,1
gm. w. Darłowo	52869	33175	965	18729	100,0	62,7	1,8	35,4
gm. w. Malechowo	38628	21358	870	16400	100,0	55,3	2,3	42,5
gm. w. Postomino	42518	25118	338	17062	100,0	59,1	0,8	40,1
gm. w. Sławno	44043	25264	2323	16456	100,0	57,4	5,3	37,4
Powiat szczecinecki.	**175053**	**100504**	**5702**	**68847**	**100,0**	**57,4**	**3,3**	**39,3**
gm. m. Szczecinek	5951	4009	-	1942	100,0	67,4	-	32,6
gm. m-w. Barwice	36926	18550	557	17819	100,0	50,2	1,5	48,3
gm. m-w. Biały Bór	20632	13057	40	7535	100,0	63,3	0,2	36,5
gm. m-w. Borne Sulinowo	22199	14056	418	7725	100,0	63,3	1,9	34,8
gm. w. Grzmiąca	25243	11746	1813	11684	100,0	46,5	7,2	46,3
gm. w. Szczecinek	64102	39086	2874	22142	100,0	61,0	4,5	34,5
Powiat świdwiński.	**125126**	**68595**	**4096**	**52435**	**100,0**	**54,8**	**3,3**	**41,9**
gm. m. Świdwin	5843	3435	100	2308	100,0	58,8	1,7	39,5
gm. w. Brzeżno	19220	9550	751	8919	100,0	49,7	3,9	46,4
gm. m-w. Połczyn-Zdrój .	38710	22193	493	16024	100,0	57,3	1,3	41,4
gm. w. Rąbino	17288	8798	349	8141	100,0	50,9	2,0	47,1
gm. w. Sławoborze	17158	8715	1935	6508	100,0	50,8	11,3	37,9
gm. w. Świdwin	26907	15904	468	10535	100,0	59,1	1,7	39,2
Powiat wałecki	**81732**	**45033**	**3355**	**33344**	**100,0**	**55,1**	**4,1**	**40,8**
gm. m. Wałcz.	2273	791	166	1316	100,0	34,8	7,3	57,9
gm. m-w. Człopa	11261	6556	748	3957	100,0	58,2	6,6	35,1
gm. m-w. Mirosławiec . .	13520	9121	459	3940	100,0	67,5	3,4	29,1
gm. m-w. Tuczno	16399	9571	166	6662	100,0	58,4	1,0	40,6
gm. w. Wałcz.	38279	18994	1816	17469	100,0	49,6	4,7	45,6
Powiat m. Koszalin	**4405**	**1573**	**92**	**2740**	**100,0**	**35,7**	**2,1**	**62,2**
gm. M. Koszalin	4405	1573	92	2740	100,0	35,7	2,1	62,2

Tabl. 11. Powierzchnia i wykorzystanie chlewni w gospodarstwach rolnych

WYSZCZEGÓLNIENIE	Powierzchnia w m^2				Stopień wykorzystania w %			
	ogółem	wykorzystana na działalność		niewykorzystana	ogółem	wykorzystana na działalność		niewykorzystana
		rolniczą	poza-rolniczą			rolniczą	poza-rolniczą	
				OGÓŁEM				
OGÓŁEM	**1941422**	**1210775**	**25134**	**705513**	**100,0**	**62,4**	**1,3**	**36,3**
Podregion – szczeciński	***1077045***	***631289***	***17495***	***428261***	***100,0***	***58,6***	***1,6***	***39,8***
Powiat choszczeński	**120097**	**88638**	**4310**	**27149**	**100,0**	**73,8**	**3,6**	**22,6**
gm. w. Bierzwnik	30424	27126	232	3066	100,0	89,2	0,8	10,1
gm. m-w. Choszczno	37584	21381	10	16193	100,0	56,9	0,0	43,1
gm. m-w. Drawno	3058	1016	116	1926	100,0	33,2	3,8	63,0
gm. w. Krzęcin	11756	10077	55	1624	100,0	85,7	0,5	13,8
gm. m-w. Pełczyce	26509	19431	3767	3311	100,0	73,3	14,2	12,5
gm. m-w. Recz	10766	9607	130	1029	100,0	89,2	1,2	9,6
Powiat goleniowski	**99666**	**71459**	**1372**	**26835**	**100,0**	**71,7**	**1,4**	**26,9**
gm. m-w. Goleniów	28517	21310	94	7113	100,0	74,7	0,3	24,9
gm. m-w. Maszewo	23051	18604	132	4315	100,0	80,7	0,6	18,7
gm. m-w. Nowogard	23133	15759	456	6918	100,0	68,1	2,0	29,9
gm. w. Osina	10663	6110	-	4553	100,0	57,3	-	42,7
gm. w. Przybiernów	11094	8737	430	1927	100,0	78,8	3,9	17,4
gm. w. Stepnica	3208	939	260	2009	100,0	29,3	8,1	62,6
Powiat gryficki	**82078**	**44311**	**1195**	**36572**	**100,0**	**54,0**	**1,5**	**44,6**
gm. w. Brojce	6939	5112	175	1652	100,0	73,7	2,5	23,8
gm. m-w. Gryfice	17025	7054	60	9911	100,0	41,4	0,4	58,2
gm. w. Karnice	21973	5986	20	15967	100,0	27,2	0,1	72,7
gm. m-w. Płoty	18470	12040	510	5920	100,0	65,2	2,8	32,1
gm. w. Rewal	1498	1418	-	80	100,0	94,7	-	5,3
gm. m-w. Trzebiatów	16173	12701	430	3042	100,0	78,5	2,7	18,8
Powiat gryfiński	**276867**	**94715**	**2922**	**179230**	**100,0**	**34,2**	**1,1**	**64,7**
gm. w. Banie	18691	10141	975	7575	100,0	54,3	5,2	40,5
gm. m-w. Cedynia	9306	4676	108	4522	100,0	50,2	1,2	48,6
gm. m-w. Chojna	58438	13428	681	44329	100,0	23,0	1,2	75,9
gm. m-w. Gryfino	104073	8537	441	95095	100,0	8,2	0,4	91,4
gm. m-w. Mieszkowice	13045	9252	282	3511	100,0	70,9	2,2	26,9
gm. m-w. Moryń	8045	5065	172	2808	100,0	63,0	2,1	34,9
gm. w. Stare Czarnowo	41085	28967	71	12047	100,0	70,5	0,2	29,3
gm. m-w. Trzcińsko-Zdrój	9840	4337	-	5503	100,0	44,1	-	55,9
gm. w. Widuchowa	14344	10312	192	3840	100,0	71,9	1,3	26,8
Powiat kamieński	**81160**	**53396**	**437**	**27327**	**100,0**	**65,8**	**0,5**	**33,7**
gm. w. Dziwnów	-	-	-	-	-	-	-	-
gm. m-w. Golczewo	27815	20857	107	6851	100,0	75,0	0,4	24,6
gm. m-w. Kamień Pomorski	19375	12767	20	6588	100,0	65,9	0,1	34,0
gm. m-w. Międzyzdroje	439	86	-	353	100,0	19,6	-	80,4
gm. w. Świerzno	7621	4545	-	3076	100,0	59,6	-	40,4
gm. m-w. Wolin	25910	15141	310	10459	100,0	58,4	1,2	40,4

Tabl. 11. Powierzchnia i wykorzystanie chlewni w gospodarstwach rolnych (cd.)

WYSZCZEGÓLNIENIE	Powierzchnia w m^2				Stopień wykorzystania w %			
	ogółem	wykorzystana na działalność		niewykorzystana	ogółem	wykorzystana na działalność		niewykorzystana
		rolniczą	pozarolniczą			rolniczą	pozarolniczą	
	OGÓŁEM (cd.)							
Podregion – szczeciński (cd.)								
Powiat łobeski	**50605**	**31957**	**397**	**18251**	**100,0**	**63,1**	**0,8**	**36,1**
gm. m-w. Dobra	9327	6188	-	3139	100,0	66,3	-	33,7
gm. m-w. Łobez	5722	2678	25	3019	100,0	46,8	0,4	52,8
gm. w. Radowo Małe . . .	11263	8963	-	2300	100,0	79,6	-	20,4
gm. m-w. Resko	10215	6036	30	4149	100,0	59,1	0,3	40,6
gm. m-w. Węgorzyno. . .	14078	8092	342	5644	100,0	57,5	2,4	40,1
Powiat myśliborski	**121553**	**75612**	**4863**	**41078**	**100,0**	**62,2**	**4,0**	**33,8**
gm. m-w. Barlinek	22014	10464	50	11500	100,0	47,5	0,2	52,2
gm. w. Boleszkowice . . .	9935	6770	251	2914	100,0	68,1	2,5	29,3
gm. m-w. Dębno	23493	17202	558	5733	100,0	73,2	2,4	24,4
gm. m-w. Myślibórz	564498	33927	3939	18632	100,0	60,0	7,0	33,0
gm. w. Nowogródek Pomorski	9613	7249	65	2299	100,0	75,4	0,7	23,9
Powiat policki	**24993**	**13396**	**277**	**11320**	**100,0**	**53,6**	**1,1**	**45,3**
gm. w. Dobra (Szczecińska)	5226	2432	126	2668	100,0	46,5	2,4	51,1
gm. w. Kołbaskowo	9485	3990	-	5495	100,0	42,1	-	57,9
gm. m-w. Nowe Warpno.	25	25	-	-	100,0	100,0	-	-
gm. m-w. Police	10257	6949	151	3157	100,0	67,7	1,5	30,8
Powiat pyrzycki.	**79077**	**65182**	**312**	**13583**	**100,0**	**82,4**	**0,4**	**17,2**
gm. w. Bielice	6909	5910	12	987	100,0	85,5	0,2	14,3
gm. w. Kozielice	8912	5170	42	3700	100,0	58,0	0,5	41,5
gm. m-w. Lipiany	3983	1941	24	2018	100,0	48,7	0,6	50,7
gm. w. Przelewice	27615	24743	47	2825	100,0	89,6	0,2	10,2
gm. m-w. Pyrzyce	25705	21866	172	3667	100,0	85,1	0,7	14,3
gm. w. Warnice	5953	5552	15	386	100,0	93,3	0,3	6,5
Powiat stargardzki.	**138204**	**91406**	**1174**	**45624**	**100,0**	**66,1**	**0,8**	**33,0**
gm. m. Stargard Szczeciński	4352	4142	50	160	100,0	95,2	1,1	3,7
gm. m-w. Chociwel	10182	7152	273	2757	100,0	70,2	2,7	27,1
gm. m-w. Dobrzany	13022	3983	87	8952	100,0	30,6	0,7	68,7
gm. w. Dolice	24346	18595	603	5148	100,0	76,4	2,5	21,1
gm. m-w. Ińsko.	5898	1397	24	4477	100,0	23,7	0,4	75,9
gm. w. Kobylanka	43654	30725	-	12929	100,0	70,4	-	29,6
gm. w. Marianowo.	4688	2714	42	1932	100,0	57,9	0,9	41,2
gm. w. Stara Dąbrowa . .	8271	5846	-	2425	100,0	70,7	-	29,3
gm. w. Stargard Szczeciński	13582	10711	20	2851	100,0	78,9	0,1	21,0
gm. m-w. Suchań	10209	6141	75	3993	100,0	60,2	0,7	39,1
Powiat m. Szczecin	**2494**	**1101**	**211**	**1182**	**100,0**	**44,1**	**8,5**	**47,4**
gm. M. Szczecin	2494	1101	211	1182	100,0	44,1	8,5	47,4
Powiat m. Świnoujście. . .	**251**	**116**	**25**	**110**	**100,0**	**46,2**	**10,0**	**43,8**
gm. M. Świnoujście	251	116	25	110	100,0	46,2	10,0	43,8

Tabl. 11. Powierzchnia i wykorzystanie chlewni w gospodarstwach rolnych (cd.)

WYSZCZEGÓLNIENIE	Powierzchnia w m^2				Stopień wykorzystania w %			
	ogółem	wykorzystana na działalność		niewykorzystana	ogółem	wykorzystana na działalność		niewykorzystana
		rolniczą	pozarolniczą			rolniczą	pozarolniczą	
				OGÓŁEM (cd.)				
Podregion – koszaliński . .	***864377***	***579486***	***7639***	***277252***	***100,0***	***67,0***	***0,9***	***32,1***
Powiat białogardzki	**87837**	**55436**	**283**	**32118**	**100,0**	**63,1**	**0,3**	**36,6**
gm. m. Białogard	1437	1432	-	5	100,0	99,7	-	0,3
gm. w. Białogard.	56055	34341	113	21601	100,0	61,3	0,2	38,5
gm. m-w. Karlino.	13398	8747	40	4611	100,0	65,3	0,3	34,4
gm. w. Tychowo	16947	10916	130	5901	100,0	64,4	0,8	34,8
Powiat drawski	**103958**	**76693**	**2136**	**25129**	**100,0**	**73,8**	**2,1**	**24,2**
gm. m-w. Czaplinek. . . .	48497	42893	831	4773	100,0	88,4	1,7	9,8
gm. m-w. Drawsko Pomorskie	21199	8775	926	11498	100,0	41,4	4,4	54,2
gm. m-w. Kalisz Pomorski	9982	8434	115	1433	100,0	84,5	1,2	14,4
gm. w. Ostrowice	7693	3454	-	4239	100,0	44,9	-	55,1
gm. w. Wierzchowo	5409	4343	244	822	100,0	80,3	4,5	15,2
gm. m-w. Złocieniec . . .	11178	8794	20	2364	100,0	78,7	0,2	21,1
Powiat kołobrzeski	**97760**	**66223**	**635**	**30902**	**100,0**	**67,7**	**0,6**	**31,6**
gm. m. Kołobrzeg	1173	978	-	195	100,0	83,4	-	16,6
gm. w. Dygowo	23234	17827	40	5367	100,0	76,7	0,2	23,1
gm. w. Gościno	20113	14421	208	5484	100,0	71,7	1,0	27,3
gm. w. Kołobrzeg	10944	7752	145	3047	100,0	70,8	1,3	27,8
gm. w. Rymań	26318	11000	140	15178	100,0	41,8	0,5	57,7
gm. w. Siemyśl.	8482	7346	102	1034	100,0	86,6	1,2	12,2
gm. w. Ustronie Morskie	7496	6899	-	597	100,0	92,0	-	8,0
Powiat koszaliński.	**119422**	**82533**	**838**	**36051**	**100,0**	**69,1**	**0,7**	**30,2**
gm. w. Będzino	35042	25599	37	9406	100,0	73,1	0,1	26,8
gm. w. Biesiekierz.	7956	6379	146	1431	100,0	80,2	1,8	18,0
gm. m-w. Bobolice	33757	26765	60	6932	100,0	79,3	0,2	20,5
gm. w. Manowo	3875	1326	170	2379	100,0	34,2	4,4	61,4
gm. w. Mielno	3145	1090	15	2040	100,0	34,7	0,5	64,9
gm. m-w. Polanów	9904	4062	110	5732	100,0	41,0	1,1	57,9
gm. m-w. Sianów	20480	14169	270	6041	100,0	69,2	1,3	29,5
gm. w. Świeszyno	5263	3143	30	2090	100,0	59,7	0,6	39,7
Powiat sławieński	**120509**	**82929**	**1737**	**35843**	**100,0**	**68,8**	**1,4**	**29,7**
gm. m. Darłowo	2570	2517	-	53	100,0	97,9	-	2,1
gm. m. Sławno	884	584	-	300	100,0	66,1	-	33,9
gm. w. Darłowo	38694	27342	1059	10293	100,0	70,7	2,7	26,6
gm. w. Malechowo	25200	18867	30	6303	100,0	74,9	0,1	25,0
gm. w. Postomino	28150	19055	196	8899	100,0	67,7	0,7	31,6
gm. w. Sławno	25011	14564	452	9995	100,0	58,2	1,8	40,0
Powiat szczecinecki.	**126981**	**97738**	**748**	**28495**	**100,0**	**77,0**	**0,6**	**22,4**
gm. m. Szczecinek	902	317	12	573	100,0	35,1	1,3	63,5
gm. m-w. Barwice	67591	59919	35	7637	100,0	88,6	0,1	11,3
gm. m-w. Biały Bór	11235	7940	-	3295	100,0	70,7	-	29,3
gm. m-w. Borne Sulinowo	8960	6213	141	2606	100,0	69,3	1,6	29,1
gm. w. Grzmiąca	13119	9121	159	3839	100,0	69,5	1,2	29,3
gm. w. Szczecinek	25174	14228	401	10545	100,0	56,5	1,6	41,9

Tabl. 11. Powierzchnia i wykorzystanie chlewni w gospodarstwach rolnych (cd.)

WYSZCZEGÓLNIENIE	Powierzchnia w m^2				Stopień wykorzystania w %			
	ogółem	wykorzystana na działalność		niewykorzystana	ogółem	wykorzystana na działalność		niewykorzystana
		rolniczą	pozarolniczą			rolniczą	pozarolniczą	
OGÓŁEM (dok.)								
Podregion – koszaliński (dok.)								
Powiat świdwiński	**134608**	**85178**	**588**	**48842**	**100,0**	**63,3**	**0,4**	**36,3**
gm. m. Świdwin	3786	2507	140	1139	100,0	66,2	3,7	30,1
gm. w. Brzeżno	11797	10393	8	1396	100,0	88,1	0,1	11,8
gm. m-w. Połczyn-Zdrój	15639	10496	150	4993	100,0	67,1	1,0	31,9
gm. w. Rąbino	13000	4842	46	8112	100,0	37,2	0,4	62,4
gm. w. Sławoborze	32266	1678	194	30394	100,0	5,2	0,6	94,2
gm. w. Świdwin	58120	55262	50	2808	100,0	95,1	0,1	4,8
Powiat wałecki	**72014**	**32131**	**646**	**39237**	**100,0**	**44,6**	**0,9**	**54,5**
gm. m. Wałcz	8386	224	84	8078	100,0	2,7	1,0	96,3
gm. m-w. Człopa	8806	6752	91	1963	100,0	76,7	1,0	22,3
gm. m-w. Mirosławiec	4323	1890	259	2174	100,0	43,7	6,0	50,3
gm. m-w. Tuczno	16120	5166	10	10944	100,0	32,0	0,1	67,9
gm. w. Wałcz	34379	18099	202	16078	100,0	52,6	0,6	46,8
Powiat m. Koszalin	**1288**	**625**	**28**	**635**	**100,0**	**48,5**	**2,2**	**49,3**
gm. M. Koszalin	1288	625	28	635	100,0	48,5	2,2	49,3
w tym GOSPODARSTWA INDYWIDUALNE								
OGÓŁEM	**1407367**	**932554**	**17897**	**456916**	**100,0**	**66,2**	**1,3**	**32,5**
Podregion – szczeciński	***823602***	***512802***	***10258***	***300542***	***100,0***	***62,3***	***1,2***	***36,5***
Powiat choszczeński	**78919**	**67299**	**584**	**11036**	**100,0**	**85,3**	**0,7**	**14,0**
gm. w. Bierzwnik	30424	27126	232	3066	100,0	89,2	0,8	10,1
gm. m-w. Choszczno	20476	17623	10	2843	100,0	86,1	0,0	13,9
gm. m-w. Drawno	2955	913	116	1926	100,0	30,9	3,9	65,2
gm. w. Krzęcin	6056	4677	55	1324	100,0	77,2	0,9	21,9
gm. m-w. Pełczyce	10802	9913	41	848	100,0	91,8	0,4	7,9
gm. m-w. Recz	8206	7047	130	1029	100,0	85,9	1,6	12,5
Powiat goleniowski	**93878**	**70457**	**1372**	**22049**	**100,0**	**75,1**	**1,5**	**23,5**
gm. m-w. Goleniów	28517	21310	94	7113	100,0	74,7	0,3	24,9
gm. m-w. Maszewo	23051	18604	132	4315	100,0	80,7	0,6	18,7
gm. m-w. Nowogard	19613	15165	456	3992	100,0	77,3	2,3	20,4
gm. w. Osina	8803	6110	-	2693	100,0	69,4	-	30,6
gm. w. Przybiernów	10686	8329	430	1927	100,0	77,9	4,0	18,0
gm. w. Stepnica	3208	939	260	2009	100,0	29,3	8,1	62,6
Powiat gryficki	**72326**	**41361**	**765**	**30200**	**100,0**	**57,2**	**1,1**	**41,8**
gm. w. Brojce	6639	4812	175	1652	100,0	72,5	2,6	24,9
gm. m-w. Gryfice	13636	7054	60	6522	100,0	51,7	0,4	47,8
gm. w. Karnice	19490	5986	20	13484	100,0	30,7	0,1	69,2
gm. m-w. Płoty	18040	12040	80	5920	100,0	66,7	0,4	32,8
gm. w. Rewal	1498	1418	-	80	100,0	94,7	-	5,3
gm. m-w. Trzebiatów	13023	10051	430	2542	100,0	77,2	3,3	19,5

Tabl. 11. Powierzchnia i wykorzystanie chlewni w gospodarstwach rolnych (cd.)

WYSZCZEGÓLNIENIE	Powierzchnia w m^2				Stopień wykorzystania w %			
	ogółem	wykorzystana na działalność		niewykorzystana	ogółem	wykorzystana na działalność		niewykorzystana
		rolniczą	pozarolniczą			rolniczą	pozarolniczą	
w tym GOSPODARSTWA INDYWIDUALNE (cd.)								
Podregion – szczeciński (cd.)								
Powiat gryfiński	**195798**	**63862**	**2922**	**129014**	**100,0**	**32,6**	**1,5**	**65,9**
gm. w. Banie	13741	8441	975	4325	100,0	61,4	7,1	31,5
gm. m-w. Cedynia	9306	4676	108	4522	100,0	50,2	1,2	48,6
gm. m-w. Chojna	21938	11228	681	10029	100,0	51,2	3,1	45,7
gm. m-w. Gryfino	101937	8537	441	92959	100,0	8,4	0,4	91,2
gm. m-w. Mieszkowice	13024	9252	282	3490	100,0	71,0	2,2	26,8
gm. m-w. Moryń	8045	5065	172	2808	100,0	63,0	2,1	34,9
gm. w. Stare Czarnowo	7273	5664	71	1538	100,0	77,9	1,0	21,1
gm. m-w. Trzcińsko-Zdrój	9840	4337	-	5503	100,0	44,1	-	55,9
gm. w. Widuchowa	10694	6662	192	3840	100,0	62,3	1,8	35,9
Powiat kamieński	**74797**	**50353**	**437**	**24007**	**100,0**	**67,3**	**0,6**	**32,1**
gm. w. Dziwnów	-	-	-	-	-	-	-	-
gm. m-w. Golczewo	26395	20457	107	5831	100,0	77,5	0,4	22,1
gm. m-w. Kamień Pomorski	16763	11055	20	5688	100,0	65,9	0,1	33,9
gm. m-w. Międzyzdroje	439	86	-	353	100,0	19,6	-	80,4
gm. w. Świerzno	7621	4545	-	3076	100,0	59,6	-	40,4
gm. m-w. Wolin	23579	14210	310	9059	100,0	60,3	1,3	38,4
Powiat łobeski	**46746**	**29512**	**397**	**16837**	**100,0**	**63,1**	**0,8**	**36,0**
gm. m-w. Dobra	9327	6188	-	3139	100,0	66,3	-	33,7
gm. m-w. Łobez	5722	2678	25	3019	100,0	46,8	0,4	52,8
gm. w. Radowo Małe	8423	6963	-	1460	100,0	82,7	-	17,3
gm. m-w. Resko	9770	5591	30	4149	100,0	57,2	0,3	42,5
gm. m-w. Węgorzyno	13504	8092	342	5070	100,0	59,9	2,5	37,5
Powiat myśliborski	**81197**	**61473**	**1963**	**17761**	**100,0**	**75,7**	**2,4**	**21,9**
gm. m-w. Barlinek	12007	10464	50	1493	100,0	87,1	0,4	12,4
gm. w. Boleszkowice	9935	6770	251	2914	100,0	68,1	2,5	29,3
gm. m-w. Dębno	22755	16464	558	5733	100,0	72,4	2,5	25,2
gm. m-w. Myślibórz	26887	20526	1039	5322	100,0	76,3	3,9	19,8
gm. w. Nowogródek Pomorski	9613	7249	65	2299	100,0	75,4	0,7	23,9
Powiat policki	**22618**	**13296**	**277**	**9045**	**100,0**	**58,8**	**1,2**	**40,0**
gm. w. Dobra (Szczecińska)	5026	2332	126	2568	100,0	46,4	2,5	51,1
gm. w. Kołbaskowo	7310	3990	-	3320	100,0	54,6	-	45,4
gm. m-w. Nowe Warpno	25	25	-	-	100,0	100,0	-	-
gm. m-w. Police	10257	6949	151	3157	100,0	67,7	1,5	30,8
Powiat pyrzycki	**75263**	**62358**	**312**	**12593**	**100,0**	**82,9**	**0,4**	**16,7**
gm. w. Bielice	4709	3710	12	987	100,0	78,8	0,3	21,0
gm. w. Kozielice	8312	5170	42	3100	100,0	62,2	0,5	37,3
gm. m-w. Lipiany	3983	1941	24	2018	100,0	48,7	0,6	50,7
gm. w. Przelewice	27615	24743	47	2825	100,0	89,6	0,2	10,2
gm. m-w. Pyrzyce	24691	21242	172	3277	100,0	86,0	0,7	13,3
gm. w. Warnice	5953	5552	15	386	100,0	93,3	0,3	6,5

Tabl. 11. Powierzchnia i wykorzystanie chlewni w gospodarstwach rolnych (cd.)

WYSZCZEGÓLNIENIE	Powierzchnia w m^2				Stopień wykorzystania w %			
	ogółem	wykorzystana na działalność		niewykorzystana	ogółem	wykorzystana na działalność		niewykorzystana
		rolniczą	pozarolniczą			rolniczą	pozarolniczą	
w tym GOSPODARSTWA INDYWIDUALNE (cd.)								
Podregion – szczeciński (dok.)								
Powiat stargardzki	**79315**	**51614**	**993**	**26708**	**100,0**	**65,1**	**1,3**	**33,7**
gm. m. Stargard Szczeciński	4352	4142	50	160	100,0	95,2	1,1	3,7
gm. m-w. Chociwel	9598	7152	92	2354	100,0	74,5	1,0	24,5
gm. m-w. Dobrzany	13022	3983	87	8952	100,0	30,6	0,7	68,7
gm. w. Dolice	8417	6681	603	1133	100,0	79,4	7,2	13,5
gm. m-w. Ińsko	5898	1397	24	4477	100,0	23,7	0,4	75,9
gm. w. Kobylanka	3578	2847	-	731	100,0	79,6	-	20,4
gm. w. Marianowo	3888	2714	42	1132	100,0	69,8	1,1	29,1
gm. w. Stara Dąbrowa	7171	5846	-	1325	100,0	81,5	-	18,5
gm. w. Stargard Szczeciński	13582	10711	20	2851	100,0	78,9	0,1	21,0
gm. m-w. Suchań	9809	6141	75	3593	100,0	62,6	0,8	36,6
Powiat m. Szczecin	**2494**	**1101**	**211**	**1182**	**100,0**	**44,1**	**8,5**	**47,4**
gm. M. Szczecin	2494	1101	211	1182	100,0	44,1	8,5	47,4
Powiat m. Świnoujście	**251**	**116**	**25**	**110**	**100,0**	**46,2**	**10,0**	**43,8**
gm. M. Świnoujście	251	116	25	110	100,0	46,2	10,0	43,8
Podregion – koszaliński	***583765***	***419752***	***7639***	***156374***	***100,0***	***71,9***	***1,3***	***26,8***
Powiat białogardzki	**39225**	**27843**	**283**	**11099**	**100,0**	**71,0**	**0,7**	**28,3**
gm. m. Białogard	1437	1432	-	5	100,0	99,7	-	0,3
gm. w. Białogard	19678	15246	113	4319	100,0	77,5	0,6	21,9
gm. m-w. Karlino	11298	6647	40	4611	100,0	58,8	0,4	40,8
gm. w. Tychowo	6812	4518	130	2164	100,0	66,3	1,9	31,8
Powiat drawski	**66821**	**42116**	**2136**	**22569**	**100,0**	**63,0**	**3,2**	**33,8**
gm. m-w. Czaplinek	12714	8375	831	3508	100,0	65,9	6,5	27,6
gm. m-w. Drawsko Pomorskie	19845	8716	926	10203	100,0	43,9	4,7	51,4
gm. m-w. Kalisz Pomorski	9982	8434	115	1433	100,0	84,5	1,2	14,4
gm. w. Ostrowice	7693	3454	-	4239	100,0	44,9	-	55,1
gm. w. Wierzchowo	5409	4343	244	822	100,0	80,3	4,5	15,2
gm. m-w. Złocieniec	11178	8794	20	2364	100,0	78,7	0,2	21,1
Powiat kołobrzeski	**76338**	**56993**	**635**	**18710**	**100,0**	**74,7**	**0,8**	**24,5**
gm. m. Kołobrzeg	1173	978	-	195	100,0	83,4	-	16,6
gm. w. Dygowo	11648	8597	40	3011	100,0	73,8	0,3	25,8
gm. w. Gościno	19877	14421	208	5248	100,0	72,6	1,0	26,4
gm. w. Kołobrzeg	10944	7752	145	3047	100,0	70,8	1,3	27,8
gm. w. Rymań	16718	11000	140	5578	100,0	65,8	0,8	33,4
gm. w. Siemyśl	8482	7346	102	1034	100,0	86,6	1,2	12,2
gm. w. Ustronie Morskie	7496	6899	-	597	100,0	92,0	-	8,0
Powiat koszaliński	**101654**	**75751**	**838**	**25065**	**100,0**	**74,5**	**0,8**	**24,7**
gm. w. Będzino	26364	21001	37	5326	100,0	79,7	0,1	20,2
gm. w. Biesiekierz	7956	6379	146	1431	100,0	80,2	1,8	18,0
gm. m-w. Bobolice	32317	25825	60	6432	100,0	79,9	0,2	19,9

Tabl. 11. Powierzchnia i wykorzystanie chlewni w gospodarstwach rolnych (dok.)

WYSZCZEGÓLNIENIE	Powierzchnia w m^2				Stopień wykorzystania w %			
	ogółem	wykorzystana na działalność		niewykorzystana	ogółem	wykorzystana na działalność		niewykorzystana
		rolniczą	pozarolniczą			rolniczą	pozarolniczą	
w tym GOSPODARSTWA INDYWIDUALNE (dok.)								
Podregion – koszaliński (dok.)								
Powiat koszaliński (dok.)								
gm. w. Manowo	2141	1326	170	645	100,0	61,9	7,9	30,1
gm. w. Mielno	3145	1090	15	2040	100,0	34,7	0,5	64,9
gm. m-w. Polanów	5958	2818	110	3030	100,0	47,3	1,8	50,9
gm. m-w. Sianów	18510	14169	270	4071	100,0	76,5	1,5	22,0
gm. w. Świeszyno	5263	3143	30	2090	100,0	59,7	0,6	39,7
Powiat sławieński	**103062**	**70842**	**1737**	**30483**	**100,0**	**68,7**	**1,7**	**29,6**
gm. m. Darłowo	2570	2517	-	53	100,0	97,9	-	2,1
gm. m. Sławno	884	584	-	300	100,0	66,1	-	33,9
gm. w. Darłowo	33227	22675	1059	9493	100,0	68,2	3,2	28,6
gm. w. Malechowo	18900	12567	30	6303	100,0	66,5	0,2	33,3
gm. w. Postomino	26430	17935	196	8299	100,0	67,9	0,7	31,4
gm. w. Sławno	21051	14564	452	6035	100,0	69,2	2,1	28,7
Powiat szczecinecki.	**71649**	**46858**	**748**	**24043**	**100,0**	**65,4**	**1,0**	**33,6**
gm. m. Szczecinek	902	317	12	573	100,0	35,1	1,3	63,5
gm. m-w. Barwice	13459	9039	35	4385	100,0	67,2	0,3	32,6
gm. m-w. Biały Bór	11235	7940	-	3295	100,0	70,7	-	29,3
gm. m-w. Borne Sulinowo	8960	6213	141	2606	100,0	69,3	1,6	29,1
gm. w. Grzmiąca	11919	9121	159	2639	100,0	76,5	1,3	22,1
gm. w. Szczecinek	25174	14228	401	10545	100,0	56,5	1,6	41,9
Powiat świdwiński.	**85607**	**72036**	**588**	**12983**	**100,0**	**84,1**	**0,7**	**15,2**
gm. m. Świdwin	3786	2507	140	1139	100,0	66,2	3,7	30,1
gm. w. Brzeżno	8797	7393	8	1396	100,0	84,0	0,1	15,9
gm. m-w. Połczyn-Zdrój .	15639	10496	150	4993	100,0	67,1	1,0	31,9
gm. w. Rąbino	5003	2342	46	2615	100,0	46,8	0,9	52,3
gm. w. Sławoborze	2754	1678	194	882	100,0	60,9	7,0	32,0
gm. w. Świdwin	49628	47620	50	1958	100,0	96,0	0,1	3,9
Powiat wałecki	**38121**	**26688**	**646**	**10787**	**100,0**	**70,0**	**1,7**	**28,3**
gm. m. Wałcz.	788	224	84	480	100,0	28,4	10,7	60,9
gm. m-w. Człopa	7747	6752	91	904	100,0	87,2	1,2	11,7
gm. m-w. Mirosławiec . .	4323	1890	259	2174	100,0	43,7	6,0	50,3
gm. m-w. Tuczno	7520	5166	10	2344	100,0	68,7	0,1	31,2
gm. w. Wałcz.	17743	12656	202	4885	100,0	71,3	1,1	27,5
Powiat m. Koszalin	**1288**	**625**	**28**	**635**	**100,0**	**48,5**	**2,2**	**49,3**
gm. M. Koszalin	1288	625	28	635	100,0	48,5	2,2	49,3

Tabl. 12. Powierzchnia i wykorzystanie kurników w gospodarstwach rolnych

WYSZCZEGÓLNIENIE	Powierzchnia w m^2				Stopień wykorzystania w %			
	ogółem	wykorzystana na działalność		niewykorzystana	ogółem	wykorzystana na działalność		niewykorzystana
		rolniczą	pozarolniczą			rolniczą	pozarolniczą	
				OGÓŁEM				
OGÓŁEM	**837437**	**693021**	**15015**	**129401**	**100,0**	**82,8**	**1,8**	**15,5**
Podregion – szczeciński	***607901***	***516039***	***10336***	***81526***	***100,0***	***84,9***	***1,7***	***13,4***
Powiat choszczeński	**17289**	**14621**	**202**	**2466**	**100,0**	**84,6**	**1,2**	**14,3**
gm. w. Bierzwnik	3202	2499	29	674	100,0	78,0	0,9	21,0
gm. m-w. Choszczno	4247	3497	10	740	100,0	82,3	0,2	17,4
gm. m-w. Drawno	919	665	53	201	100,0	72,4	5,8	21,9
gm. w. Krzęcin	6458	6023	28	407	100,0	93,3	0,4	6,3
gm. m-w. Pełczyce	1211	1015	82	114	100,0	83,8	6,8	9,4
gm. m-w. Recz	1252	922	-	330	100,0	73,6	-	26,4
Powiat goleniowski	**138028**	**121848**	**1516**	**14664**	**100,0**	**88,3**	**1,1**	**10,6**
gm. m-w. Goleniów	68726	64953	1125	2648	100,0	94,5	1,6	3,9
gm. m-w. Maszewo	8075	7351	62	662	100,0	91,0	0,8	8,2
gm. m-w. Nowogard	27417	20126	70	7221	100,0	73,4	0,3	26,3
gm. w. Osina	21664	20582	-	1082	100,0	95,0	-	5,0
gm. w. Przybiernów	10947	8004	172	2771	100,0	73,1	1,6	25,3
gm. w. Stepnica	1199	832	87	280	100,0	69,4	7,3	23,4
Powiat gryficki	**18058**	**14639**	**245**	**3174**	**100,0**	**81,1**	**1,4**	**17,6**
gm. w. Brojce	4826	4621	13	192	100,0	95,8	0,3	4,0
gm. m-w. Gryfice	3706	2370	99	1237	100,0	64,0	2,7	33,4
gm. w. Karnice	1601	1462	32	107	100,0	91,3	2,0	6,7
gm. m-w. Płoty	3712	2439	71	1202	100,0	65,7	1,9	32,4
gm. w. Rewal	586	586	-	-	100,0	100,0	-	-
gm. m-w. Trzebiatów	3627	3161	30	436	100,0	87,2	0,8	12,0
Powiat gryfiński	**84099**	**66609**	**2337**	**15153**	**100,0**	**79,2**	**2,8**	**18,0**
gm. w. Banie	5421	4171	230	1020	100,0	76,9	4,2	18,8
gm. m-w. Cedynia	1802	1261	60	481	100,0	70,0	3,3	26,7
gm. m-w. Chojna	7256	6278	150	828	100,0	86,5	2,1	11,4
gm. m-w. Gryfino	44715	37340	1754	5621	100,0	83,5	3,9	12,6
gm. m-w. Mieszkowice	2371	1952	25	394	100,0	82,3	1,1	16,6
gm. m-w. Moryń	1832	1617	7	208	100,0	88,3	0,4	11,4
gm. w. Stare Czarnowo	1652	1335	81	236	100,0	80,8	4,9	14,3
gm. m-w. Trzcińsko-Zdrój	1521	997	-	524	100,0	65,5	-	34,5
gm. w. Widuchowa	17529	11658	30	5841	100,0	66,5	0,2	33,3
Powiat kamieński	**29102**	**27461**	**181**	**1460**	**100,0**	**94,4**	**0,6**	**5,0**
gm. w. Dziwnów	-	-	-	-	-	-	-	-
gm. m-w. Golczewo	10548	10195	90	263	100,0	96,7	0,9	2,5
gm. m-w. Kamień Pomorski	8153	7802	8	343	100,0	95,7	0,1	4,2
gm. m-w. Międzyzdroje	126	52	-	74	100,0	41,3	-	58,7
gm. w. Świerzno	1407	1314	1	92	100,0	93,4	0,1	6,5
gm. m-w. Wolin	8868	8098	82	688	100,0	91,3	0,9	7,8

Tabl. 12. Powierzchnia i wykorzystanie kurników w gospodarstwach rolnych (cd.)

WYSZCZEGÓLNIENIE	Powierzchnia w m^2				Stopień wykorzystania w %			
	ogółem	wykorzystana na działalność		niewykorzystana	ogółem	wykorzystana na działalność		niewykorzystana
		rolniczą	pozarolniczą			rolniczą	pozarolniczą	
	OGÓŁEM (cd.)							
Podregion – szczeciński (dok.)								
Powiat łobeski	**37103**	**24695**	**150**	**12258**	**100,0**	**66,6**	**0,4**	**33,0**
gm. m-w. Dobra	8931	8627	-	304	100,0	96,6	-	3,4
gm. m-w. Łobez	5812	1094	15	4703	100,0	18,8	0,3	80,9
gm. w. Radowo Małe . . .	18803	12440	30	6333	100,0	66,2	0,2	33,7
gm. m-w. Resko	1606	1186	40	380	100,0	73,8	2,5	23,7
gm. m-w. Węgorzyno. . .	1951	1348	65	538	100,0	69,1	3,3	27,6
Powiat myśliborski	**26377**	**18393**	**1223**	**6761**	**100,0**	**69,7**	**4,6**	**25,6**
gm. m-w. Barlinek	3559	2418	138	1003	100,0	67,9	3,9	28,2
gm. w. Boleszkowice . . .	2540	1723	394	423	100,0	67,8	15,5	16,7
gm. m-w. Dębno	7487	5192	389	1906	100,0	69,3	5,2	25,5
gm. m-w. Myślibórz	9717	6460	302	2955	100,0	66,5	3,1	30,4
gm. w. Nowogródek Pomorski	3074	2600	-	474	100,0	84,6	-	15,4
Powiat policki	**18881**	**8657**	**3560**	**6664**	**100,0**	**45,9**	**18,9**	**35,3**
gm. w. Dobra (Szczecińska)	5524	762	1006	3756	100,0	13,8	18,2	68,0
gm. w. Kołbaskowo	2619	787	20	1812	100,0	30,0	0,8	69,2
gm. m-w. Nowe Warpno.	186	100	20	66	100,0	53,8	10,8	35,5
gm. m-w. Police	10552	7008	2514	1030	100,0	66,4	23,8	9,8
Powiat pyrzycki.	**32038**	**25782**	**445**	**5811**	**100,0**	**80,5**	**1,4**	**18,1**
gm. w. Bielice	7668	4328	-	3340	100,0	56,4	-	43,6
gm. w. Kozielice	1820	1371	192	257	100,0	75,3	10,5	14,1
gm. m-w. Lipiany	1619	1094	6	519	100,0	67,6	0,4	32,1
gm. w. Przelewice.	3609	3165	50	394	100,0	87,7	1,4	10,9
gm. m-w. Pyrzyce	6307	5443	147	717	100,0	86,3	2,3	11,4
gm. w. Warnice	11015	10381	50	584	100,0	94,2	0,5	5,3
Powiat stargardzki.	**177618**	**167130**	**339**	**10149**	**100,0**	**94,1**	**0,2**	**5,7**
gm. m. Stargard Szczeciński	13004	11229	15	1760	100,0	86,4	0,1	13,5
gm. m-w. Chociwel	1634	1391	47	196	100,0	85,1	2,9	12,0
gm. m-w. Dobrzany. . . .	1053	669	-	384	100,0	63,5	-	36,5
gm. w. Dolice.	3091	2508	190	393	100,0	81,1	6,1	12,7
gm. m-w. Ińsko.	362	288	16	58	100,0	79,6	4,4	16,0
gm. w. Kobylanka	124336	121070	-	3266	100,0	97,4	-	2,6
gm. w. Marianowo.	4778	4551	9	218	100,0	95,2	0,2	4,6
gm. w. Stara Dąbrowa . .	1314	1130	25	159	100,0	86,0	1,9	12,1
gm. w. Stargard Szczeciński	24721	21514	21	3186	100,0	87,0	0,1	12,9
gm. m-w. Suchań	3325	2780	16	529	100,0	83,6	0,5	15,9
Powiat m. Szczecin	**27062**	**24481**	**135**	**2446**	**100,0**	**90,5**	**0,5**	**9,0**
gm. M. Szczecin.	27062	24481	135	2446	100,0	90,5	0,5	9,0
Powiat m. Świnoujście. . .	**2246**	**1723**	**3**	**520**	**100,0**	**76,7**	**0,1**	**23,2**
gm. M. Świnoujście	2246	1723	3	520	100,0	76,7	0,1	23,2

Tabl. 12. Powierzchnia i wykorzystanie kurników w gospodarstwach rolnych (cd.)

WYSZCZEGÓLNIENIE	Powierzchnia w m^2				Stopień wykorzystania w %			
	ogółem	wykorzystana na działalność		niewykorzystana	ogółem	wykorzystana na działalność		niewykorzystana
		rolniczą	pozarolniczą			rolniczą	pozarolniczą	
OGÓŁEM (cd.)								
Podregion – koszaliński .	***229536***	***176982***	***4679***	***47875***	***100,0***	***77,1***	***2,0***	***20,9***
Powiat białogardzki	**10346**	**7548**	**152**	**2646**	**100,0**	**73,0**	**1,5**	**25,6**
gm. m. Białogard	1267	211	-	1056	100,0	16,7	-	83,3
gm. w. Białogard.	4311	3481	96	734	100,0	80,7	2,2	17,0
gm. m-w. Karlino.	2070	1771	16	283	100,0	85,6	0,8	13,7
gm. w. Tychowo	2698	2085	40	573	100,0	77,3	1,5	21,2
Powiat drawski	**13583**	**9626**	**328**	**3629**	**100,0**	**70,9**	**2,4**	**26,7**
gm. m-w. Czaplinek. . . .	5291	3088	95	2108	100,0	58,4	1,8	39,8
gm. m-w. Drawsko Pomorskie	3708	2813	177	718	100,0	75,9	4,8	19,4
gm. m-w. Kalisz Pomorski	908	795	6	107	100,0	87,6	0,7	11,8
gm. w. Ostrowice	1378	1104	-	274	100,0	80,1	-	19,9
gm. w. Wierzchowo	1335	1112	50	173	100,0	83,3	3,7	13,0
gm. m-w. Złocieniec . . .	963	714	-	249	100,0	74,1	-	25,9
Powiat kołobrzeski	**13483**	**10349**	**180**	**2954**	**100,0**	**76,8**	**1,3**	**21,9**
gm. m. Kołobrzeg	181	80	-	101	100,0	44,2	-	55,8
gm. w. Dygowo	1813	1459	38	316	100,0	80,5	2,1	17,4
gm. w. Gościno	2138	1890	85	163	100,0	88,4	4,0	7,6
gm. w. Kołobrzeg	2621	2117	12	492	100,0	80,8	0,5	18,8
gm. w. Rymań	2281	1845	45	391	100,0	80,9	2,0	17,1
gm. w. Siemyśl.	2331	2100	-	231	100,0	90,1	-	9,9
gm. w. Ustronie Morskie.	2118	858	-	1260	100,0	40,5	-	59,5
Powiat koszaliński.	**57868**	**44755**	**643**	**12470**	**100,0**	**77,3**	**1,1**	**21,5**
gm. w. Będzino	7554	4165	84	3305	100,0	55,1	1,1	43,8
gm. w. Biesiekierz.	2769	2110	55	604	100,0	76,2	2,0	21,8
gm. m-w. Bobolice	3912	2444	150	1318	100,0	62,5	3,8	33,7
gm. w. Manowo	3644	2557	67	1020	100,0	70,2	1,8	28,0
gm. w. Mielno	1497	1298	-	199	100,0	86,7	-	13,3
gm. m-w. Polanów	8455	5828	287	2340	100,0	68,9	3,4	27,7
gm. m-w. Sianów	28116	24905	-	3211	100,0	88,6	-	11,4
gm. w. Świeszyno	1921	1448	-	473	100,0	75,4	-	24,6
Powiat sławieński	**89607**	**69976**	**2183**	**17448**	**100,0**	**78,1**	**2,4**	**19,5**
gm. m. Darłowo	157	144	-	13	100,0	91,7	-	8,3
gm. m. Sławno	13835	13500	-	335	100,0	97,6	-	2,4
gm. w. Darłowo	7233	6351	59	823	100,0	87,8	0,8	11,4
gm. w. Malechowo	12539	10793	-	1746	100,0	86,1	-	13,9
gm. w. Postomino	18083	12855	1061	4167	100,0	71,1	5,9	23,0
gm. w. Sławno	37760	26333	1063	10364	100,0	69,7	2,8	27,4
Powiat szczecinecki.	**12779**	**9250**	**495**	**3034**	**100,0**	**72,4**	**3,9**	**23,7**
gm. m. Szczecinek	170	122	-	48	100,0	71,8	-	28,2
gm. m-w. Barwice	3205	2273	181	751	100,0	70,9	5,6	23,4
gm. m-w. Biały Bór	1499	1280	-	219	100,0	85,4	-	14,6
gm. m-w. Borne Sulinowo	1782	1274	110	398	100,0	71,5	6,2	22,3
gm. w. Grzmiąca	1839	856	80	903	100,0	46,5	4,4	49,1
gm. w. Szczecinek	4284	3445	124	715	100,0	80,4	2,9	16,7

Tabl. 12. Powierzchnia i wykorzystanie kurników w gospodarstwach rolnych (cd.)

WYSZCZEGÓLNIENIE	Powierzchnia w m^2				Stopień wykorzystania w %			
	ogółem	wykorzystana na działalność		niewykorzystana	ogółem	wykorzystana na działalność		niewykorzystana
		rolniczą	pozarolniczą			rolniczą	pozarolniczą	
OGÓŁEM (dok.)								
Podregion – koszaliński (dok.)								
Powiat świdwiński	**18234**	**14547**	**200**	**3487**	**100,0**	**79,8**	**1,1**	**19,1**
gm. m. Świdwin	365	272	20	73	100,0	74,5	5,5	20,0
gm. w. Brzeżno	1659	1109	-	550	100,0	66,8	-	33,2
gm. m-w. Połczyn-Zdrój	3397	2419	11	967	100,0	71,2	0,3	28,5
gm. w. Rąbino	6804	6001	93	710	100,0	88,2	1,4	10,4
gm. w. Sławoborze	1104	977	16	111	100,0	88,5	1,4	10,1
gm. w. Świdwin	4905	3769	60	1076	100,0	76,8	1,2	21,9
Powiat wałecki	**12217**	**9781**	**436**	**2000**	**100,0**	**80,1**	**3,6**	**16,4**
gm. m. Wałcz	326	220	8	98	100,0	67,5	2,5	30,1
gm. m-w. Człopa	1022	772	83	167	100,0	75,5	8,1	16,3
gm. m-w. Mirosławiec	1344	920	84	340	100,0	68,5	6,3	25,3
gm. m-w. Tuczno	1649	1510	-	139	100,0	91,6	-	8,4
gm. w. Wałcz	7876	6359	261	1256	100,0	80,7	3,3	15,9
Powiat m. Koszalin	**1419**	**1150**	**62**	**207**	**100,0**	**81,0**	**4,4**	**14,6**
gm. M. Koszalin	1419	1150	62	207	100,0	81,0	4,4	14,6
w tym GOSPODARSTWA INDYWIDUALNE								
OGÓŁEM	**771027**	**638538**	**14015**	**118474**	**100,0**	**82,8**	**1,8**	**15,4**
Podregion – szczeciński	***563392***	***480500***	***9336***	***73556***	***100,0***	***85,3***	***1,7***	***13,1***
Powiat choszczeński	**17289**	**14621**	**202**	**2466**	**100,0**	**84,6**	**1,2**	**14,3**
gm. w. Bierzwnik	3202	2499	29	674	100,0	78,0	0,9	21,0
gm. m-w. Choszczno	4247	3497	10	740	100,0	82,3	0,2	17,4
gm. m-w. Drawno	919	665	53	201	100,0	72,4	5,8	21,9
gm. w. Krzęcin	6458	6023	28	407	100,0	93,3	0,4	6,3
gm. m-w. Pełczyce	1211	1015	82	114	100,0	83,8	6,8	9,4
gm. m-w. Recz	1252	922	-	330	100,0	73,6	-	26,4
Powiat goleniowski	**138028**	**121848**	**1516**	**14664**	**100,0**	**88,3**	**1,1**	**10,6**
gm. m-w. Goleniów	68726	64953	1125	2648	100,0	94,5	1,6	3,9
gm. m-w. Maszewo	8075	7351	62	662	100,0	91,0	0,8	8,2
gm. m-w. Nowogard	27417	20126	70	7221	100,0	73,4	0,3	26,3
gm. w. Osina	21664	20582	-	1082	100,0	95,0	-	5,0
gm. w. Przybiernów	10947	8004	172	2771	100,0	73,1	1,6	25,3
gm. w. Stepnica	1199	832	87	280	100,0	69,4	7,3	23,4
Powiat gryficki	**17408**	**14639**	**245**	**2524**	**100,0**	**84,1**	**1,4**	**14,5**
gm. w. Brojce	4826	4621	13	192	100,0	95,8	0,3	4,0
gm. m-w. Gryfice	3056	2370	99	587	100,0	77,6	3,2	19,2
gm. w. Karnice	1601	1462	32	107	100,0	91,3	2,0	6,7
gm. m-w. Płoty	3712	2439	71	1202	100,0	65,7	1,9	32,4
gm. w. Rewal	586	586	-	-	100,0	100,0	-	-
gm. m-w. Trzebiatów	3627	3161	30	436	100,0	87,2	0,8	12,0

Tabl. 12. Powierzchnia i wykorzystanie kurników w gospodarstwach rolnych (cd.)

WYSZCZEGÓLNIENIE	Powierzchnia w m^2				Stopień wykorzystania w %			
	ogółem	wykorzystana na działalność		niewykorzystana	ogółem	wykorzystana na działalność		niewykorzystana
		rolniczą	pozarolniczą			rolniczą	pozarolniczą	
w tym GOSPODARSTWA INDYWIDUALNE (cd.)								
Podregion – szczeciński (cd.)								
Powiat gryfiński	**84099**	**66609**	**2337**	**15153**	**100,0**	**79,2**	**2,8**	**18,0**
gm. w. Banie	5421	4171	230	1020	100,0	76,9	4,2	18,8
gm. m-w. Cedynia	1802	1261	60	481	100,0	70,0	3,3	26,7
gm. m-w. Chojna	7256	6278	150	828	100,0	86,5	2,1	11,4
gm. m-w. Gryfino	44715	37340	1754	5621	100,0	83,5	3,9	12,6
gm. m-w. Mieszkowice	2371	1952	25	394	100,0	82,3	1,1	16,6
gm. m-w. Moryń	1832	1617	7	208	100,0	88,3	0,4	11,4
gm. w. Stare Czarnowo	1652	1335	81	236	100,0	80,8	4,9	14,3
gm. m-w. Trzcińsko-Zdrój	1521	997	-	524	100,0	65,5	-	34,5
gm. w. Widuchowa	17529	11658	30	5841	100,0	66,5	0,2	33,3
Powiat kamieński	**29102**	**27461**	**181**	**1460**	**100,0**	**94,4**	**0,6**	**5,0**
gm. w. Dziwnów	-	-	-	-	-	-	-	-
gm. m-w. Golczewo	10548	10195	90	263	100,0	96,7	0,9	2,5
gm. m-w. Kamień Pomorski	8153	7802	8	343	100,0	95,7	0,1	4,2
gm. m-w. Międzyzdroje	126	52	-	74	100,0	41,3	-	58,7
gm. w. Świerzno	1407	1314	1	92	100,0	93,4	0,1	6,5
gm. m-w. Wolin	8868	8098	82	688	100,0	91,3	0,9	7,8
Powiat łobeski	**25503**	**17015**	**150**	**8338**	**100,0**	**66,7**	**0,6**	**32,7**
gm. m-w. Dobra	1251	947	-	304	100,0	75,7	-	24,3
gm. m-w. Łobez	5812	1094	15	4703	100,0	18,8	0,3	80,9
gm. w. Radowo Małe	14883	12440	30	2413	100,0	83,6	0,2	16,2
gm. m-w. Resko	1606	1186	40	380	100,0	73,8	2,5	23,7
gm. m-w. Węgorzyno	1951	1348	65	538	100,0	69,1	3,3	27,6
Powiat myśliborski	**26377**	**18393**	**1223**	**6761**	**100,0**	**69,7**	**4,6**	**25,6**
gm. m-w. Barlinek	3559	2418	138	1003	100,0	67,9	3,9	28,2
gm. w. Boleszkowice	2540	1723	394	423	100,0	67,8	15,5	16,7
gm. m-w. Dębno	7487	5192	389	1906	100,0	69,3	5,2	25,5
gm. m-w. Myślibórz	9717	6460	302	2955	100,0	66,5	3,1	30,4
gm. w. Nowogródek Pomorski	3074	2600	-	474	100,0	84,6	-	15,4
Powiat policki	**14461**	**8637**	**2560**	**3264**	**100,0**	**59,7**	**17,7**	**22,6**
gm. w. Dobra (Szczecińska)	1124	762	6	356	100,0	67,8	0,5	31,7
gm. w. Kołbaskowo	2599	767	20	1812	100,0	29,5	0,8	69,7
gm. m-w. Nowe Warpno	186	100	20	66	100,0	53,8	10,8	35,5
gm. m-w. Police	10552	7008	2514	1030	100,0	66,4	23,8	9,8
Powiat pyrzycki	**32038**	**25782**	**445**	**5811**	**100,0**	**80,5**	**1,4**	**18,1**
gm. w. Bielice	7668	4328	-	3340	100,0	56,4	-	43,6
gm. w. Kozielice	1820	1371	192	257	100,0	75,3	10,5	14,1
gm. m-w. Lipiany	1619	1094	6	519	100,0	67,6	0,4	32,1
gm. w. Przelewice	3609	3165	50	394	100,0	87,7	1,4	10,9
gm. m-w. Pyrzyce	6307	5443	147	717	100,0	86,3	2,3	11,4
gm. w. Warnice	11015	10381	50	584	100,0	94,2	0,5	5,3

Tabl. 12. Powierzchnia i wykorzystanie kurników w gospodarstwach rolnych (cd.)

WYSZCZEGÓLNIENIE	Powierzchnia w m^2				Stopień wykorzystania w %			
	ogółem	wykorzystana na działalność		niewykorzystana	ogółem	wykorzystana na działalność		niewykorzystana
		rolniczą	pozarolniczą			rolniczą	pozarolniczą	
w tym GOSPODARSTWA INDYWIDUALNE (cd.)								
Podregion – szczeciński (dok.)								
Powiat stargardzki	**149779**	**139291**	**339**	**10149**	**100,0**	**93,0**	**0,2**	**6,8**
gm. m. Stargard Szczeciński	13004	11229	15	1760	100,0	86,4	0,1	13,5
gm. m-w. Chociwel	1634	1391	47	196	100,0	85,1	2,9	12,0
gm. m-w. Dobrzany	1053	669	-	384	100,0	63,5	-	36,5
gm. w. Dolice	3091	2508	190	393	100,0	81,1	6,1	12,7
gm. m-w. Ińsko	362	288	16	58	100,0	79,6	4,4	16,0
gm. w. Kobylanka	96497	93231	-	3266	100,0	96,6	-	3,4
gm. w. Marianowo	4778	4551	9	218	100,0	95,2	0,2	4,6
gm. w. Stara Dąbrowa	1314	1130	25	159	100,0	86,0	1,9	12,1
gm. w. Stargard Szczeciński	24721	21514	21	3186	100,0	87,0	0,1	12,9
gm. m-w. Suchań	3325	2780	16	529	100,0	83,6	0,5	15,9
Powiat m. Szczecin	**27062**	**24481**	**135**	**2446**	**100,0**	**90,5**	**0,5**	**9,0**
gm. M. Szczecin	27062	24481	135	2446	100,0	90,5	0,5	9,0
Powiat m. Świnoujście	**2246**	**1723**	**3**	**520**	**100,0**	**76,7**	**0,1**	**23,2**
gm. M. Świnoujście	2246	1723	3	520	100,0	76,7	0,1	23,2
Podregion – koszaliński	***207635***	***158038***	***4679***	***44918***	***100,0***	***76,1***	***2,3***	***21,6***
Powiat białogardzki	**10346**	**7548**	**152**	**2646**	**100,0**	**73,0**	**1,5**	**25,6**
gm. m. Białogard	1267	211	-	1056	100,0	16,7	-	83,3
gm. w. Białogard	4311	3481	96	734	100,0	80,7	2,2	17,0
gm. m-w. Karlino	2070	1771	16	283	100,0	85,6	0,8	13,7
gm. w. Tychowo	2698	2085	40	573	100,0	77,3	1,5	21,2
Powiat drawski	**11152**	**8522**	**328**	**2302**	**100,0**	**76,4**	**2,9**	**20,6**
gm. m-w. Czaplinek	2890	2014	95	781	100,0	69,7	3,3	27,0
gm. m-w. Drawsko Pomorskie	3708	2813	177	718	100,0	75,9	4,8	19,4
gm. m-w. Kalisz Pomorski	908	795	6	107	100,0	87,6	0,7	11,8
gm. w. Ostrowice	1378	1104	-	274	100,0	80,1	-	19,9
gm. w. Wierzchowo	1335	1112	50	173	100,0	83,3	3,7	13,0
gm. m-w. Złocieniec	933	684	-	249	100,0	73,3	-	26,7
Powiat kołobrzeski	**13143**	**10009**	**180**	**2954**	**100,0**	**76,2**	**1,4**	**22,5**
gm. m. Kołobrzeg	181	80	-	101	100,0	44,2	-	55,8
gm. w. Dygowo	1813	1459	38	316	100,0	80,5	2,1	17,4
gm. w. Gościno	1798	1550	85	163	100,0	86,2	4,7	9,1
gm. w. Kołobrzeg	2621	2117	12	492	100,0	80,8	0,5	18,8
gm. w. Rymań	2281	1845	45	391	100,0	80,9	2,0	17,1
gm. w. Siemyśl	2331	2100	-	231	100,0	90,1	-	9,9
gm. w. Ustronie Morskie	2118	858	-	1260	100,0	40,5	-	59,5
Powiat koszaliński	**56788**	**44755**	**643**	**11390**	**100,0**	**78,8**	**1,1**	**20,1**
gm. w. Będzino	6474	4165	84	2225	100,0	64,3	1,3	34,4
gm. w. Biesiekierz	2769	2110	55	604	100,0	76,2	2,0	21,8
gm. m-w. Bobolice	3912	2444	150	1318	100,0	62,5	3,8	33,7

Tabl. 12. Powierzchnia i wykorzystanie kurników w gospodarstwach rolnych (dok.)

WYSZCZEGÓLNIENIE	Powierzchnia w m^2				Stopień wykorzystania w %			
	ogółem	wykorzystana na działalność		niewykorzystana	ogółem	wykorzystana na działalność		niewykorzystana
		rolniczą	pozarolniczą			rolniczą	pozarolniczą	
w tym GOSPODARSTWA INDYWIDUALNE (dok.)								
Podregion – koszaliński (dok.)								
Powiat koszaliński (dok.)								
gm. w. Manowo	3644	2557	67	1020	100,0	70,2	1,8	28,0
gm. w. Mielno	1497	1298	-	199	100,0	86,7	-	13,3
gm. m-w. Polanów	8455	5828	287	2340	100,0	68,9	3,4	27,7
gm. m-w. Sianów	28116	24905	-	3211	100,0	88,6	-	11,4
gm. w. Świeszyno	1921	1448	-	473	100,0	75,4	-	24,6
Powiat sławieński	**76557**	**57476**	**2183**	**16898**	**100,0**	**75,1**	**2,9**	**22,1**
gm. m. Darłowo	157	144	-	13	100,0	91,7	-	8,3
gm. m. Sławno	1335	1000	-	335	100,0	74,9	-	25,1
gm. w. Darłowo	7233	6351	59	823	100,0	87,8	0,8	11,4
gm. w. Malechowo	12539	10793	-	1746	100,0	86,1	-	13,9
gm. w. Postomino	17533	12855	1061	3617	100,0	73,3	6,1	20,6
gm. w. Sławno	37760	26333	1063	10364	100,0	69,7	2,8	27,4
Powiat szczecinecki.	**12779**	**9250**	**495**	**3034**	**100,0**	**72,4**	**3,9**	**23,7**
gm. m. Szczecinek	170	122	-	48	100,0	71,8	-	28,2
gm. m-w. Barwice	3205	2273	181	751	100,0	70,9	5,6	23,4
gm. m-w. Biały Bór	1499	1280	-	219	100,0	85,4	-	14,6
gm. m-w. Borne Sulinowo	1782	1274	110	398	100,0	71,5	6,2	22,3
gm. w. Grzmiąca	1839	856	80	903	100,0	46,5	4,4	49,1
gm. w. Szczecinek	4284	3445	124	715	100,0	80,4	2,9	16,7
Powiat świdwiński.	**13234**	**9547**	**200**	**3487**	**100,0**	**72,1**	**1,5**	**26,3**
gm. m. Świdwin	365	272	20	73	100,0	74,5	5,5	20,0
gm. w. Brzeżno	1659	1109	-	550	100,0	66,8	-	33,2
gm. m-w. Połczyn-Zdrój .	3397	2419	11	967	100,0	71,2	0,3	28,5
gm. w. Rąbino	1804	1001	93	710	100,0	55,5	5,2	39,4
gm. w. Sławoborze	1104	977	16	111	100,0	88,5	1,4	10,1
gm. w. Świdwin	4905	3769	60	1076	100,0	76,8	1,2	21,9
Powiat wałecki	**12217**	**9781**	**436**	**2000**	**100,0**	**80,1**	**3,6**	**16,4**
gm. m. Wałcz.	326	220	8	98	100,0	67,5	2,5	30,1
gm. m-w. Człopa	1022	772	83	167	100,0	75,5	8,1	16,3
gm. m-w. Mirosławiec . .	1344	920	84	340	100,0	68,5	6,3	25,3
gm. m-w. Tuczno	1649	1510	-	139	100,0	91,6	-	8,4
gm. w. Wałcz.	7876	6359	261	1256	100,0	80,7	3,3	15,9
Powiat m. Koszalin	**1419**	**1150**	**62**	**207**	**100,0**	**81,0**	**4,4**	**14,6**
gm. M. Koszalin	1419	1150	62	207	100,0	81,0	4,4	14,6

Tabl. 13. Powierzchnia i wykorzystanie stodół w gospodarstwach rolnych[1)]

WYSZCZEGÓLNIENIE	Powierzchnia w m²				Stopień wykorzystania w %			
	ogółem	wykorzystana na działalność		niewykorzystana	ogółem	wykorzystana na działalność		niewykorzystana
		rolniczą	pozarolniczą			rolniczą	pozarolniczą	
				OGÓŁEM				
OGÓŁEM	**3073714**	**2093997**	**99033**	**880684**	**100,0**	**68,1**	**3,2**	**28,7**
Podregion – szczeciński	***1721161***	***1187207***	***53642***	***480312***	***100,0***	***69,0***	***3,1***	***27,9***
Powiat choszczeński	**205676**	**136513**	**7352**	**61811**	**100,0**	**66,4**	**3,6**	**30,1**
gm. w. Bierzwnik	40854	29669	761	10424	100,0	72,6	1,9	25,5
gm. m-w. Choszczno	69231	40778	1095	27358	100,0	58,9	1,6	39,5
gm. m-w. Drawno	14813	6936	1783	6094	100,0	46,8	12,0	41,1
gm. w. Krzęcin	27536	19754	460	7322	100,0	71,7	1,7	26,6
gm. m-w. Pełczyce	35888	26336	2815	6737	100,0	73,4	7,8	18,8
gm. m-w. Recz	17354	13040	438	3876	100,0	75,1	2,5	22,3
Powiat goleniowski	**189046**	**121352**	**7393**	**60301**	**100,0**	**64,2**	**3,9**	**31,9**
gm. m-w. Goleniów	43131	24836	1551	16744	100,0	57,6	3,6	38,8
gm. m-w. Maszewo	46706	35618	670	10418	100,0	76,3	1,4	22,3
gm. m-w. Nowogard	53168	35806	900	16462	100,0	67,3	1,7	31,0
gm. w. Osina	15335	9295	260	5780	100,0	60,6	1,7	37,7
gm. w. Przybiernów	22972	12389	3190	7393	100,0	53,9	13,9	32,2
gm. w. Stepnica	7734	3408	822	3504	100,0	44,1	10,6	45,3
Powiat gryficki	**176667**	**135449**	**2894**	**38324**	**100,0**	**76,7**	**1,6**	**21,7**
gm. w. Brojce	11521	9684	-	1837	100,0	84,1	-	15,9
gm. m-w. Gryfice	52416	36675	630	15111	100,0	70,0	1,2	28,8
gm. w. Karnice	24232	19428	170	4634	100,0	80,2	0,7	19,1
gm. m-w. Płoty	35810	28433	210	7167	100,0	79,4	0,6	20,0
gm. w. Rewal	4192	2632	326	1234	100,0	62,8	7,8	29,4
gm. m-w. Trzebiatów	48496	38597	1558	8341	100,0	79,6	3,2	17,2
Powiat gryfiński	**263274**	**184827**	**7735**	**70712**	**100,0**	**70,2**	**2,9**	**26,9**
gm. w. Banie	31405	20629	1308	9468	100,0	65,7	4,2	30,1
gm. m-w. Cedynia	18469	12405	166	5898	100,0	67,2	0,9	31,9
gm. m-w. Chojna	40142	27616	1532	10994	100,0	68,8	3,8	27,4
gm. m-w. Gryfino	37427	26775	1167	9485	100,0	71,5	3,1	25,3
gm. m-w. Mieszkowice	37972	27817	1131	9024	100,0	73,3	3,0	23,8
gm. m-w. Moryń	28593	21282	726	6585	100,0	74,4	2,5	23,0
gm. w. Stare Czarnowo	15300	10753	1237	3310	100,0	70,3	8,1	21,6
gm. m-w. Trzcińsko-Zdrój	28719	20806	231	7682	100,0	72,4	0,8	26,7
gm. w. Widuchowa	25247	16744	237	8266	100,0	66,3	0,9	32,7
Powiat kamieński	**91233**	**61589**	**1973**	**27671**	**100,0**	**67,5**	**2,2**	**30,3**
gm. w. Dziwnów	-	-	-	-	-	-	-	-
gm. m-w. Golczewo	22297	15083	270	6944	100,0	67,6	1,2	31,1
gm. m-w. Kamień Pomorski	26834	17602	260	8972	100,0	65,6	1,0	33,4
gm. m-w. Międzyzdroje	902	289	88	525	100,0	32,0	9,8	58,2
gm. w. Świerzno	12388	8840	70	3478	100,0	71,4	0,6	28,1
gm. m-w. Wolin	28812	19775	1285	7752	100,0	68,6	4,5	26,9

Tabl. 13. Powierzchnia i wykorzystanie stodół w gospodarstwach rolnych[1)] (cd.)

WYSZCZEGÓLNIENIE	Powierzchnia w m²				Stopień wykorzystania w %			
	ogółem	wykorzystana na działalność		niewykorzystana	ogółem	wykorzystana na działalność		niewykorzystana
		rolniczą	pozarolniczą			rolniczą	pozarolniczą	
	OGÓŁEM (cd.)							
Podregion – szczeciński (cd.)								
Powiat łobeski	**116828**	**70848**	**5025**	**40955**	**100,0**	**60,6**	**4,3**	**35,1**
gm. m-w. Dobra	15233	12576	80	2577	100,0	82,6	0,5	16,9
gm. m-w. Łobez	15595	9908	883	4804	100,0	63,5	5,7	30,8
gm. w. Radowo Małe	24189	16910	751	6528	100,0	69,9	3,1	27,0
gm. m-w. Resko	26463	11429	728	14306	100,0	43,2	2,8	54,1
gm. m-w. Węgorzyno	35348	20025	2583	12740	100,0	56,7	7,3	36,0
Powiat myśliborski	**211173**	**141939**	**8188**	**61046**	**100,0**	**67,2**	**3,9**	**28,9**
gm. m-w. Barlinek	32144	22952	272	8920	100,0	71,4	0,8	27,8
gm. w. Boleszkowice	23882	15991	1353	6538	100,0	67,0	5,7	27,4
gm. m-w. Dębno	55537	34718	3118	17701	100,0	62,5	5,6	31,9
gm. m-w. Myślibórz	72645	52791	2245	17609	100,0	72,7	3,1	24,2
gm. w. Nowogródek Pomorski	26965	15487	1200	10278	100,0	57,4	4,5	38,1
Powiat policki	**57986**	**33677**	**2774**	**21535**	**100,0**	**58,1**	**4,8**	**37,1**
gm. w. Dobra (Szczecińska)	22452	14913	590	6949	100,0	66,4	2,6	31,0
gm. w. Kołbaskowo	12070	7963	390	3717	100,0	66,0	3,2	30,8
gm. m-w. Nowe Warpno	2296	1160	148	988	100,0	50,5	6,4	43,0
gm. m-w. Police	21168	9641	1646	9881	100,0	45,5	7,8	46,7
Powiat pyrzycki	**152779**	**121440**	**2320**	**29019**	**100,0**	**79,5**	**1,5**	**19,0**
gm. w. Bielice	21194	17028	375	3791	100,0	80,3	1,8	17,9
gm. w. Kozielice	15877	12556	390	2931	100,0	79,1	2,5	18,5
gm. m-w. Lipiany	16106	11636	70	4400	100,0	72,2	0,4	27,3
gm. w. Przelewice	32015	28114	310	3591	100,0	87,8	1,0	11,2
gm. m-w. Pyrzyce	48180	35366	875	11939	100,0	73,4	1,8	24,8
gm. w. Warnice	19407	16740	300	2367	100,0	86,3	1,5	12,2
Powiat stargardzki	**237279**	**172674**	**4656**	**59949**	**100,0**	**72,8**	**2,0**	**25,3**
gm. m. Stargard Szczeciński	3666	2910	10	746	100,0	79,4	0,3	20,3
gm. m-w. Chociwel	20028	10498	622	8908	100,0	52,4	3,1	44,5
gm. m-w. Dobrzany	18842	9215	670	8957	100,0	48,9	3,6	47,5
gm. w. Dolice	25640	21077	738	3825	100,0	82,2	2,9	14,9
gm. m-w. Ińsko	6545	3938	258	2349	100,0	60,2	3,9	35,9
gm. w. Kobylanka	40218	35608	190	4420	100,0	88,5	0,5	11,0
gm. w. Marianowo	12190	7864	614	3712	100,0	64,5	5,0	30,5
gm. w. Stara Dąbrowa	20439	16571	70	3798	100,0	81,1	0,3	18,6
gm. w. Stargard Szczeciński	49137	34400	894	13843	100,0	70,0	1,8	28,2
gm. m-w. Suchań	40574	30593	590	9391	100,0	75,4	1,5	23,1
Powiat m. Szczecin	**15996**	**6223**	**1332**	**8441**	**100,0**	**38,9**	**8,3**	**52,8**
gm. M. Szczecin	15996	6223	1332	8441	100,0	38,9	8,3	52,8
Powiat m. Świnoujście	**3224**	**676**	**2000**	**548**	**100,0**	**21,0**	**62,0**	**17,0**
gm. M. Świnoujście	3224	676	2000	548	100,0	21,0	62,0	17,0

Tabl. 13. Powierzchnia i wykorzystanie stodół w gospodarstwach rolnych [1)] (cd.)

WYSZCZEGÓLNIENIE	Powierzchnia w m²				Stopień wykorzystania w %			
	ogółem	wykorzystana na działalność		niewykorzystana	ogółem	wykorzystana na działalność		niewykorzystana
		rolniczą	pozarolniczą			rolniczą	pozarolniczą	
OGÓŁEM (cd.)								
Podregion – koszaliński	***1352553***	***906790***	***45391***	***400372***	***100,0***	***67,0***	***3,4***	***29,6***
Powiat białogardzki	**109456**	**74939**	**5068**	**29449**	**100,0**	**68,5**	**4,6**	**26,9**
gm. m. Białogard	8719	6643	520	1556	100,0	76,2	6,0	17,8
gm. w. Białogard	57463	36922	2966	17575	100,0	64,3	5,2	30,6
gm. m-w. Karlino	22807	16609	1235	4963	100,0	72,8	5,4	21,8
gm. w. Tychowo	20467	14765	347	5355	100,0	72,1	1,7	26,2
Powiat drawski	**166064**	**90456**	**9298**	**66310**	**100,0**	**54,5**	**5,6**	**39,9**
gm. m-w. Czaplinek	48930	25028	2681	21221	100,0	51,2	5,5	43,4
gm. m-w. Drawsko Pomorskie	39280	21447	1809	16024	100,0	54,6	4,6	40,8
gm. m-w. Kalisz Pomorski	17611	8571	972	8068	100,0	48,7	5,5	45,8
gm. w. Ostrowice	19321	10191	510	8620	100,0	52,7	2,6	44,6
gm. w. Wierzchowo	19629	13518	2966	3145	100,0	68,9	15,1	16,0
gm. m-w. Złocieniec	21293	11701	360	9232	100,0	55,0	1,7	43,4
Powiat kołobrzeski	**150977**	**107416**	**5330**	**38231**	**100,0**	**71,1**	**3,5**	**25,3**
gm. m. Kołobrzeg	760	190	-	570	100,0	25,0	-	75,0
gm. w. Dygowo	36394	27239	880	8275	100,0	74,8	2,4	22,7
gm. w. Gościno	31480	19664	1568	10248	100,0	62,5	5,0	32,6
gm. w. Kołobrzeg	27944	20162	845	6937	100,0	72,2	3,0	24,8
gm. w. Rymań	18323	14523	380	3420	100,0	79,3	2,1	18,7
gm. w. Siemyśl	23261	18023	1003	4235	100,0	77,5	4,3	18,2
gm. w. Ustronie Morskie	12815	7615	654	4546	100,0	59,4	5,1	35,5
Powiat koszaliński	**247075**	**178669**	**5836**	**62570**	**100,0**	**72,3**	**2,4**	**25,3**
gm. w. Będzino	74157	58076	1322	14759	100,0	78,3	1,8	19,9
gm. w. Biesiekierz	25350	19948	1451	3951	100,0	78,7	5,7	15,6
gm. m-w. Bobolice	21895	15629	200	6066	100,0	71,4	0,9	27,7
gm. w. Manowo	13309	9557	222	3530	100,0	71,8	1,7	26,5
gm. w. Mielno	24398	18004	562	5832	100,0	73,8	2,3	23,9
gm. m-w. Polanów	28774	21550	772	6452	100,0	74,9	2,7	22,4
gm. m-w. Sianów	42155	23590	1089	17476	100,0	56,0	2,6	41,5
gm. w. Świeszyno	17037	12315	218	4504	100,0	72,3	1,3	26,4
Powiat sławieński	**230595**	**152452**	**7770**	**70373**	**100,0**	**66,1**	**3,4**	**30,5**
gm. m. Darłowo	2744	1707	-	1037	100,0	62,2	-	37,8
gm. m. Sławno	5228	3054	208	1966	100,0	58,4	4,0	37,6
gm. w. Darłowo	62695	45755	1665	15275	100,0	73,0	2,7	24,4
gm. w. Malechowo	51212	34410	1497	15305	100,0	67,2	2,9	29,9
gm. w. Postomino	60451	36837	1175	22439	100,0	60,9	1,9	37,1
gm. w. Sławno	48265	30689	3225	14351	100,0	63,6	6,7	29,7
Powiat szczecinecki	**178238**	**112255**	**4712**	**61271**	**100,0**	**63,0**	**2,6**	**34,4**
gm. m. Szczecinek	5541	2304	60	3177	100,0	41,6	1,1	57,3
gm. m-w. Barwice	37779	21807	658	15314	100,0	57,7	1,7	40,5
gm. m-w. Biały Bór	22071	15186	204	6681	100,0	68,8	0,9	30,3
gm. m-w. Borne Sulinowo	23280	12254	1314	9712	100,0	52,6	5,6	41,7
gm. w. Grzmiąca	26494	19588	640	6266	100,0	73,9	2,4	23,7
gm. w. Szczecinek	63073	41116	1836	20121	100,0	65,2	2,9	31,9

Tabl. 13. Powierzchnia i wykorzystanie stodół w gospodarstwach rolnych[1)] (cd.)

WYSZCZEGÓLNIENIE	Powierzchnia w m²				Stopień wykorzystania w %			
	ogółem	wykorzystana na działalność		niewykorzystana	ogółem	wykorzystana na działalność		niewykorzystana
		rolniczą	pozarolniczą			rolniczą	pozarolniczą	
OGÓŁEM (dok.)								
Podregion – koszaliński (dok.)								
Powiat świdwiński	**144354**	**101991**	**1802**	**40561**	**100,0**	**70,7**	**1,2**	**28,1**
gm. m. Świdwin	4924	3130	-	1794	100,0	63,6	-	36,4
gm. w. Brzeżno	21291	17427	620	3244	100,0	81,9	2,9	15,2
gm. m-w. Połczyn-Zdrój	35703	23774	480	11449	100,0	66,6	1,3	32,1
gm. w. Rąbino	24378	14993	81	9304	100,0	61,5	0,3	38,2
gm. w. Sławoborze	13724	8777	431	4516	100,0	64,0	3,1	32,9
gm. w. Świdwin	44334	33890	190	10254	100,0	76,4	0,4	23,1
Powiat wałecki	**121288**	**86891**	**5215**	**29182**	**100,0**	**71,6**	**4,3**	**24,1**
gm. m. Wałcz	6644	2292	343	4009	100,0	34,5	5,2	60,3
gm. m-w. Człopa	12928	8996	1214	2718	100,0	69,6	9,4	21,0
gm. m-w. Mirosławiec	11350	6384	587	4379	100,0	56,2	5,2	38,6
gm. m-w. Tuczno	29955	23430	310	6215	100,0	78,2	1,0	20,7
gm. w. Wałcz	60411	45789	2761	11861	100,0	75,8	4,6	19,6
Powiat m. Koszalin	**4506**	**1721**	**360**	**2425**	**100,0**	**38,2**	**8,0**	**53,8**
gm. M. Koszalin	4506	1721	360	2425	100,0	38,2	8,0	53,8
w tym GOSPODARSTWA INDYWIDUALNE								
OGÓŁEM	**2749496**	**1867489**	**94862**	**787145**	**100,0**	**67,9**	**3,5**	**28,6**
Podregion – szczeciński	***1533352***	***1058221***	***50131***	***425000***	***100,0***	***69,0***	***3,3***	***27,7***
Powiat choszczeński	**173453**	**127665**	**4832**	**40956**	**100,0**	**73,6**	**2,8**	**23,6**
gm. w. Bierzwnik	40854	29669	761	10424	100,0	72,6	1,9	25,5
gm. m-w. Choszczno	47091	37719	1095	8277	100,0	80,1	2,3	17,6
gm. m-w. Drawno	14717	6840	1783	6094	100,0	46,5	12,1	41,4
gm. w. Krzęcin	27536	19754	460	7322	100,0	71,7	1,7	26,6
gm. m-w. Pełczyce	26161	20903	295	4963	100,0	79,9	1,1	19,0
gm. m-w. Recz	17094	12780	438	3876	100,0	74,8	2,6	22,7
Powiat goleniowski	**176045**	**119954**	**7152**	**48939**	**100,0**	**68,1**	**4,1**	**27,8**
gm. m-w. Goleniów	42890	24836	1310	16744	100,0	57,9	3,1	39,0
gm. m-w. Maszewo	43846	35078	670	8098	100,0	80,0	1,5	18,5
gm. m-w. Nowogard	44926	35806	900	8220	100,0	79,7	2,0	18,3
gm. w. Osina	14535	9295	260	4980	100,0	63,9	1,8	34,3
gm. w. Przybiernów	22114	11531	3190	7393	100,0	52,1	14,4	33,4
gm. w. Stepnica	7734	3408	822	3504	100,0	44,1	10,6	45,3
Powiat gryficki	**145856**	**112394**	**2894**	**30568**	**100,0**	**77,1**	**2,0**	**21,0**
gm. w. Brojce	9048	7211	-	1837	100,0	79,7	-	20,3
gm. m-w. Gryfice	37654	27993	630	9031	100,0	74,3	1,7	24,0
gm. w. Karnice	22856	19428	170	3258	100,0	85,0	0,7	14,3
gm. m-w. Płoty	35810	28433	210	7167	100,0	79,4	0,6	20,0
gm. w. Rewal	4192	2632	326	1234	100,0	62,8	7,8	29,4
gm. m-w. Trzebiatów	36296	26697	1558	8041	100,0	73,6	4,3	22,2

Tabl. 13. Powierzchnia i wykorzystanie stodół w gospodarstwach rolnych[1)] (cd.)

WYSZCZEGÓLNIENIE	Powierzchnia w m^2				Stopień wykorzystania w %			
	ogółem	wykorzystana na działalność		niewykorzystana	ogółem	wykorzystana na działalność		niewykorzystana
		rolniczą	pozarolniczą			rolniczą	pozarolniczą	
w tym GOSPODARSTWA INDYWIDUALNE (cd.)								
Podregion – szczeciński (cd.)								
Powiat gryfiński	**234814**	**160563**	**7489**	**66762**	**100,0**	**68,4**	**3,2**	**28,4**
gm. w. Banie	21055	13429	1308	6318	100,0	63,8	6,2	30,0
gm. m-w. Cedynia	18469	12405	166	5898	100,0	67,2	0,9	31,9
gm. m-w. Chojna	36796	25116	1486	10194	100,0	68,3	4,0	27,7
gm. m-w. Gryfino	33891	23239	1167	9485	100,0	68,6	3,4	28,0
gm. m-w. Mieszkowice	36038	26083	931	9024	100,0	72,4	2,6	25,0
gm. m-w. Moryń	23133	15822	726	6585	100,0	68,4	3,1	28,5
gm. w. Stare Czarnowo	13050	8503	1237	3310	100,0	65,2	9,5	25,4
gm. m-w. Trzcińsko-Zdrój	27719	19806	231	7682	100,0	71,5	0,8	27,7
gm. w. Widuchowa	24663	16160	237	8266	100,0	65,5	1,0	33,5
Powiat kamieński	**86753**	**57109**	**1973**	**27671**	**100,0**	**65,8**	**2,3**	**31,9**
gm. w. Dziwnów	-	-	-	-	-	-	-	-
gm. m-w. Golczewo	21097	13883	270	6944	100,0	65,8	1,3	32,9
gm. m-w. Kamień Pomorski	25574	16342	260	8972	100,0	63,9	1,0	35,1
gm. m-w. Międzyzdroje	902	289	88	525	100,0	32,0	9,8	58,2
gm. w. Świerzno	11768	8220	70	3478	100,0	69,9	0,6	29,6
gm. m-w. Wolin	27412	18375	1285	7752	100,0	67,0	4,7	28,3
Powiat łobeski	**106844**	**63261**	**5025**	**38558**	**100,0**	**59,2**	**4,7**	**36,1**
gm. m-w. Dobra	14513	11856	80	2577	100,0	81,7	0,6	17,8
gm. m-w. Łobez	15595	9908	883	4804	100,0	63,5	5,7	30,8
gm. w. Radowo Małe	17295	10924	751	5620	100,0	63,2	4,3	32,5
gm. m-w. Resko	26107	11073	728	14306	100,0	42,4	2,8	54,8
gm. m-w. Węgorzyno	33334	19500	2583	11251	100,0	58,5	7,7	33,8
Powiat myśliborski	**190260**	**124862**	**8188**	**57210**	**100,0**	**65,6**	**4,3**	**30,1**
gm. m-w. Barlinek	23765	18409	272	5084	100,0	77,5	1,1	21,4
gm. w. Boleszkowice	23882	15991	1353	6538	100,0	67,0	5,7	27,4
gm. m-w. Dębno	52737	31918	3118	17701	100,0	60,5	5,9	33,6
gm. m-w. Myślibórz	62911	43057	2245	17609	100,0	68,4	3,6	28,0
gm. w. Nowogródek Pomorski	26965	15487	1200	10278	100,0	57,4	4,5	38,1
Powiat policki	**52406**	**28097**	**2774**	**21535**	**100,0**	**53,6**	**5,3**	**41,1**
gm. w. Dobra (Szczecińska)	20152	12613	590	6949	100,0	62,6	2,9	34,5
gm. w. Kołbaskowo	8790	4683	390	3717	100,0	53,3	4,4	42,3
gm. m-w. Nowe Warpno	2296	1160	148	988	100,0	50,5	6,4	43,0
gm. m-w. Police	21168	9641	1646	9881	100,0	45,5	7,8	46,7
Powiat pyrzycki	**147788**	**116449**	**2320**	**29019**	**100,0**	**78,8**	**1,6**	**19,6**
gm. w. Bielice	20394	16228	375	3791	100,0	79,6	1,8	18,6
gm. w. Kozielice	14977	11656	390	2931	100,0	77,8	2,6	19,6
gm. m-w. Lipiany	16106	11636	70	4400	100,0	72,2	0,4	27,3
gm. w. Przelewice	30536	26635	310	3591	100,0	87,2	1,0	11,8
gm. m-w. Pyrzyce	46368	33554	875	11939	100,0	72,4	1,9	25,7
gm. w. Warnice	19407	16740	300	2367	100,0	86,3	1,5	12,2

Tabl. 13. Powierzchnia i wykorzystanie stodół w gospodarstwach rolnych[1)] (cd.)

WYSZCZEGÓLNIENIE	Powierzchnia w m²				Stopień wykorzystania w %			
	ogółem	wykorzystana na działalność		niewykorzystana	ogółem	wykorzystana na działalność		niewykorzystana
		rolniczą	pozarolniczą			rolniczą	pozarolniczą	
w tym GOSPODARSTWA INDYWIDUALNE (cd.)								
Podregion – szczeciński (dok.)								
Powiat stargardzki	**199913**	**140968**	**4152**	**54793**	**100,0**	**70,5**	**2,1**	**27,4**
gm. m. Stargard Szczeciński	3666	2910	10	746	100,0	79,4	0,3	20,3
gm. m-w. Chociwel	16003	10498	622	4883	100,0	65,6	3,9	30,5
gm. m-w. Dobrzany	18842	9215	670	8957	100,0	48,9	3,6	47,5
gm. w. Dolice	20114	16439	738	2937	100,0	81,7	3,7	14,6
gm. m-w. Ińsko	6545	3938	258	2349	100,0	60,2	3,9	35,9
gm. w. Kobylanka	16876	12509	190	4177	100,0	74,1	1,1	24,8
gm. w. Marianowo	12190	7864	614	3712	100,0	64,5	5,0	30,5
gm. w. Stara Dąbrowa . .	17875	14007	70	3798	100,0	78,4	0,4	21,2
gm. w. Stargard Szczeciński	47228	32995	390	13843	100,0	69,9	0,8	29,3
gm. m-w. Suchań	40574	30593	590	9391	100,0	75,4	1,5	23,1
Powiat m. Szczecin	**15996**	**6223**	**1332**	**8441**	**100,0**	**38,9**	**8,3**	**52,8**
gm. M. Szczecin	15996	6223	1332	8441	100,0	38,9	8,3	52,8
Powiat m. Świnoujście . . .	**3224**	**676**	**2000**	**548**	**100,0**	**21,0**	**62,0**	**17,0**
gm. M. Świnoujście	3224	676	2000	548	100,0	21,0	62,0	17,0
Podregion – koszaliński. .	**1216144**	**809268**	**44731**	**362145**	**100,0**	**66,5**	**3,7**	**29,8**
Powiat białogardzki	**89291**	**60000**	**5068**	**24223**	**100,0**	**67,2**	**5,7**	**27,1**
gm. m. Białogard	4219	2143	520	1556	100,0	50,8	12,3	36,9
gm. w. Białogard	49035	33000	2966	13069	100,0	67,3	6,0	26,7
gm. m-w. Karlino	20907	14709	1235	4963	100,0	70,4	5,9	23,7
gm. w. Tychowo	15130	10148	347	4635	100,0	67,1	2,3	30,6
Powiat drawski	**152439**	**84471**	**9298**	**58670**	**100,0**	**55,4**	**6,1**	**38,5**
gm. m-w. Czaplinek	37176	20014	2681	14481	100,0	53,8	7,2	39,0
gm. m-w. Drawsko Pomorskie	37409	20476	1809	15124	100,0	54,7	4,8	40,4
gm. m-w. Kalisz Pomorski	17611	8571	972	8068	100,0	48,7	5,5	45,8
gm. w. Ostrowice.	19321	10191	510	8620	100,0	52,7	2,6	44,6
gm. w. Wierzchowo	19629	13518	2966	3145	100,0	68,9	15,1	16,0
gm. m-w. Złocieniec	21293	11701	360	9232	100,0	55,0	1,7	43,4
Powiat kołobrzeski.	**139620**	**98711**	**4670**	**36239**	**100,0**	**70,7**	**3,3**	**26,0**
gm. m. Kołobrzeg	760	190	-	570	100,0	25,0	-	75,0
gm. w. Dygowo	30857	23287	880	6690	100,0	75,5	2,9	21,7
gm. w. Gościno	26568	15159	1568	9841	100,0	57,1	5,9	37,0
gm. w. Kołobrzeg.	27284	20162	185	6937	100,0	73,9	0,7	25,4
gm. w. Rymań	18075	14275	380	3420	100,0	79,0	2,1	18,9
gm. w. Siemyśl	23261	18023	1003	4235	100,0	77,5	4,3	18,2
gm. w. Ustronie Morskie .	12815	7615	654	4546	100,0	59,4	5,1	35,5
Powiat koszaliński	**213420**	**151776**	**5836**	**55808**	**100,0**	**71,1**	**2,7**	**26,1**
gm. w. Będzino	53865	41958	1322	10585	100,0	77,9	2,5	19,7
gm. w. Biesiekierz	25250	19848	1451	3951	100,0	78,6	5,7	15,6
gm. m-w. Bobolice	20290	14024	200	6066	100,0	69,1	1,0	29,9

Tabl. 13. Powierzchnia i wykorzystanie stodół w gospodarstwach rolnych[1)] (dok.)

WYSZCZEGÓLNIENIE	Powierzchnia w m²				Stopień wykorzystania w %			
	ogółem	wykorzystana na działalność		niewykorzystana	ogółem	wykorzystana na działalność		niewykorzystana
		rolniczą	pozarolniczą			rolniczą	pozarolniczą	
w tym GOSPODARSTWA INDYWIDUALNE (dok.)								
Podregion – koszaliński (dok.)								
Powiat koszaliński (dok)								
gm. w. Manowo	10627	6875	222	3530	100,0	64,7	2,1	33,2
gm. w. Mielno	24398	18004	562	5832	100,0	73,8	2,3	23,9
gm. m-w. Polanów	24283	17059	772	6452	100,0	70,3	3,2	26,6
gm. m-w. Sianów	39117	22480	1089	15548	100,0	57,5	2,8	39,7
gm. w. Świeszyno	15590	11528	218	3844	100,0	73,9	1,4	24,7
Powiat sławieński	**218289**	**142146**	**7770**	**68373**	**100,0**	**65,1**	**3,6**	**31,3**
gm. m. Darłowo	2744	1707	-	1037	100,0	62,2	-	37,8
gm. m. Sławno	4928	2754	208	1966	100,0	55,9	4,2	39,9
gm. w. Darłowo	60099	43159	1665	15275	100,0	71,8	2,8	25,4
gm. w. Malechowo	44492	27690	1497	15305	100,0	62,2	3,4	34,4
gm. w. Postomino	58301	36687	1175	20439	100,0	62,9	2,0	35,1
gm. w. Sławno	47725	30149	3225	14351	100,0	63,2	6,8	30,1
Powiat szczecinecki	**171209**	**110155**	**4712**	**56342**	**100,0**	**64,3**	**2,8**	**32,9**
gm. m. Szczecinek	5541	2304	60	3177	100,0	41,6	1,1	57,3
gm. m-w. Barwice	32850	21807	658	10385	100,0	66,4	2,0	31,6
gm. m-w. Biały Bór	22071	15186	204	6681	100,0	68,8	0,9	30,3
gm. m-w. Borne Sulinowo	23280	12254	1314	9712	100,0	52,6	5,6	41,7
gm. w. Grzmiąca	24394	17488	640	6266	100,0	71,7	2,6	25,7
gm. w. Szczecinek	63073	41116	1836	20121	100,0	65,2	2,9	31,9
Powiat świdwiński	**126751**	**89125**	**1802**	**35824**	**100,0**	**70,3**	**1,4**	**28,3**
gm. m. Świdwin	4924	3130	-	1794	100,0	63,6	-	36,4
gm. w. Brzeżno	20191	16327	620	3244	100,0	80,9	3,1	16,1
gm. m-w. Połczyn-Zdrój	35703	23774	480	11449	100,0	66,6	1,3	32,1
gm. w. Rąbino	17898	9913	81	7904	100,0	55,4	0,5	44,2
gm. w. Sławoborze	12524	8777	431	3316	100,0	70,1	3,4	26,5
gm. w. Świdwin	35511	27204	190	8117	100,0	76,6	0,5	22,9
Powiat wałecki	**100619**	**71163**	**5215**	**24241**	**100,0**	**70,7**	**5,2**	**24,1**
gm. m. Wałcz	2952	1646	343	963	100,0	55,8	11,6	32,6
gm. m-w. Człopa	12928	8996	1214	2718	100,0	69,6	9,4	21,0
gm. m-w. Mirosławiec	11350	6384	587	4379	100,0	56,2	5,2	38,6
gm. m-w. Tuczno	22855	16330	310	6215	100,0	71,5	1,4	27,2
gm. w. Wałcz	50534	37807	2761	9966	100,0	74,8	5,5	19,7
Powiat m. Koszalin	**4506**	**1721**	**360**	**2425**	**100,0**	**38,2**	**8,0**	**53,8**
gm. M. Koszalin	4506	1721	360	2425	100,0	38,2	8,0	53,8

[1)] *Według siedziby użytkownika.*

Tabl. 14. Powierzchnia i wykorzystanie budynków wielofunkcyjnych w gospodarstwach rolnych

WYSZCZEGÓLNIENIE	Powierzchnia w m^2				Stopień wykorzystania w %			
	ogółem	wykorzystana na działalność		niewykorzystana	ogółem	wykorzystana na działalność		niewykorzystana
		rolniczą	pozarolniczą			rolniczą	pozarolniczą	
				OGÓŁEM				
OGÓŁEM	**2603590**	**1628829**	**242691**	**732070**	**100,0**	**62,6**	**9,3**	**28,1**
Podregion – szczeciński	***1488199***	***968343***	***140451***	***379405***	***100,0***	***65,1***	***9,4***	***25,5***
Powiat choszczeński	**122196**	**91815**	**7890**	**22491**	**100,0**	**75,1**	**6,5**	**18,4**
gm. w. Bierzwnik	18698	10437	1906	6355	100,0	55,8	10,2	34,0
gm. m-w. Choszczno	25531	16064	2714	6753	100,0	62,9	10,6	26,5
gm. m-w. Drawno	10378	5214	2118	3046	100,0	50,2	20,4	29,4
gm. w. Krzęcin	12406	10426	288	1692	100,0	84,0	2,3	13,6
gm. m-w. Pełczyce	39147	35328	351	3468	100,0	90,2	0,9	8,9
gm. m-w. Recz	16036	14346	513	1177	100,0	89,5	3,2	7,3
Powiat goleniowski	**206516**	**119777**	**25553**	**61186**	**100,0**	**58,0**	**12,4**	**29,6**
gm. m-w. Goleniów	60571	31661	9477	19433	100,0	52,3	15,6	32,1
gm. m-w. Maszewo	43568	31125	2237	10206	100,0	71,4	5,1	23,4
gm. m-w. Nowogard	50804	31716	5248	13840	100,0	62,4	10,3	27,2
gm. w. Osina	8528	4621	220	3687	100,0	54,2	2,6	43,2
gm. w. Przybiernów	27937	13735	4686	9516	100,0	49,2	16,8	34,1
gm. w. Stepnica	15108	6919	3685	4504	100,0	45,8	24,4	29,8
Powiat gryficki	**147941**	**103971**	**9613**	**34357**	**100,0**	**70,3**	**6,5**	**23,2**
gm. w. Brojce	15779	8307	1586	5886	100,0	52,6	10,1	37,3
gm. m-w. Gryfice	71125	52476	2654	15995	100,0	73,8	3,7	22,5
gm. w. Karnice	25313	20439	673	4201	100,0	80,7	2,7	16,6
gm. m-w. Płoty	14899	11387	1659	1853	100,0	76,4	11,1	12,4
gm. w. Rewal	4285	2560	1724	1	100,0	59,7	40,2	0,0
gm. m-w. Trzebiatów	16540	8802	1317	6421	100,0	53,2	8,0	38,8
Powiat gryfiński	**235152**	**173562**	**16589**	**45001**	**100,0**	**73,8**	**7,1**	**19,1**
gm. w. Banie	33051	25466	2709	4876	100,0	77,1	8,2	14,8
gm. m-w. Cedynia	14088	8020	1273	4795	100,0	56,9	9,0	34,0
gm. m-w. Chojna	29577	20121	3663	5793	100,0	68,0	12,4	19,6
gm. m-w. Gryfino	78475	63794	2569	12112	100,0	81,3	3,3	15,4
gm. m-w. Mieszkowice	17544	12590	1728	3226	100,0	71,8	9,8	18,4
gm. m-w. Moryń	11282	6878	616	3788	100,0	61,0	5,5	33,6
gm. w. Stare Czarnowo	13368	11372	1260	736	100,0	85,1	9,4	5,5
gm. m-w. Trzcińsko-Zdrój	15631	9501	1230	4900	100,0	60,8	7,9	31,3
gm. w. Widuchowa	22136	15820	1541	4775	100,0	71,5	7,0	21,6
Powiat kamieński	**122143**	**79245**	**8406**	**34492**	**100,0**	**64,9**	**6,9**	**28,2**
gm. w. Dziwnów	-	-	-	-	-	-	-	-
gm. m-w. Golczewo	25509	14901	2323	8285	100,0	58,4	9,1	32,5
gm. m-w. Kamień Pomorski	29178	19397	697	9084	100,0	66,5	2,4	31,1
gm. m-w. Międzyzdroje	2550	148	561	1841	100,0	5,8	22,0	72,2
gm. w. Świerzno	25609	19721	330	5558	100,0	77,0	1,3	21,7
gm. m-w. Wolin	39297	25078	4495	9724	100,0	63,8	11,4	24,7

Tabl. 14. Powierzchnia i wykorzystanie budynków wielofunkcyjnych w gospodarstwach rolnych (cd.)

WYSZCZEGÓLNIENIE	Powierzchnia w m^2				Stopień wykorzystania w %			
	ogółem	wykorzystana na działalność		niewykorzystana	ogółem	wykorzystana na działalność		niewykorzystana
		rolniczą	pozarolniczą			rolniczą	pozarolniczą	
	OGÓŁEM (cd.)							
Podregion – szczeciński (cd.)								
Powiat łobeski	**113649**	**62706**	**8415**	**42528**	**100,0**	**55,2**	**7,4**	**37,4**
gm. m-w. Dobra	18786	10985	1336	6465	100,0	58,5	7,1	34,4
gm. m-w. Łobez	18488	13296	1058	4134	100,0	71,9	5,7	22,4
gm. w. Radowo Małe . . .	19217	12831	502	5884	100,0	66,8	2,6	30,6
gm. m-w. Resko	25526	11114	1175	13237	100,0	43,5	4,6	51,9
gm. m-w. Węgorzyno. . .	31632	14480	4344	12808	100,0	45,8	13,7	40,5
Powiat myśliborski	**123861**	**75180**	**14108**	**34573**	**100,0**	**60,7**	**11,4**	**27,9**
gm. m-w. Barlinek	23056	11136	1317	10603	100,0	48,3	5,7	46,0
gm. w. Boleszkowice . . .	18091	12166	1000	4925	100,0	67,2	5,5	27,2
gm. m-w. Dębno	28022	18811	3127	6084	100,0	67,1	11,2	21,7
gm. m-w. Myślibórz	38599	24025	6977	7597	100,0	62,2	18,1	19,7
gm. w. Nowogródek Pomorski	16093	9042	1687	5364	100,0	56,2	10,5	33,3
Powiat policki	**56486**	**16774**	**13437**	**26275**	**100,0**	**29,7**	**23,8**	**46,5**
gm. w. Dobra (Szczecińska)	16782	6074	5411	5297	100,0	36,2	32,2	31,6
gm. w. Kołbaskowo	16053	2614	1192	12247	100,0	16,3	7,4	76,3
gm. m-w. Nowe Warpno.	2032	596	313	1123	100,0	29,3	15,4	55,3
gm. m-w. Police	21619	7490	6521	7608	100,0	34,6	30,2	35,2
Powiat pyrzycki.	**119980**	**90534**	**7345**	**22101**	**100,0**	**75,5**	**6,1**	**18,4**
gm. w. Bielice	17334	12340	620	4374	100,0	71,2	3,6	25,2
gm. w. Kozielice	9819	6559	670	2590	100,0	66,8	6,8	26,4
gm. m-w. Lipiany	17037	9019	2290	5728	100,0	52,9	13,4	33,6
gm. w. Przelewice.	26929	23802	1832	1295	100,0	88,4	6,8	4,8
gm. m-w. Pyrzyce	36943	30310	1522	5111	100,0	82,0	4,1	13,8
gm. w. Warnice	11918	8504	411	3003	100,0	71,4	3,4	25,2
Powiat stargardzki.	**211211**	**140612**	**21384**	**49215**	**100,0**	**66,6**	**10,1**	**23,3**
gm. m. Stargard Szczeciński	5649	3773	608	1268	100,0	66,8	10,8	22,4
gm. m-w. Chociwel	7705	3290	1079	3336	100,0	42,7	14,0	43,3
gm. m-w. Dobrzany. . . .	20274	11255	1073	7946	100,0	55,5	5,3	39,2
gm. w. Dolice.	18245	13546	2117	2582	100,0	74,2	11,6	14,2
gm. m-w. Ińsko.	8123	3352	1465	3306	100,0	41,3	18,0	40,7
gm. w. Kobylanka	70553	52470	9027	9056	100,0	74,4	12,8	12,8
gm. w. Marianowo.	6806	4401	1555	850	100,0	64,7	22,8	12,5
gm. w. Stara Dąbrowa . .	10361	8292	160	1909	100,0	80,0	1,5	18,4
gm. w. Stargard Szczeciński	47608	30569	2349	14690	100,0	64,2	4,9	30,9
gm. m-w. Suchań	15887	9664	1951	4272	100,0	60,8	12,3	26,9
Powiat m. Szczecin	**21980**	**11162**	**6435**	**4383**	**100,0**	**50,8**	**29,3**	**19,9**
gm. M. Szczecin.	21980	11162	6435	4383	100,0	50,8	29,3	19,9
Powiat m. Świnoujście. . .	7084	3005	1276	2803	100,0	42,4	18,0	39,6
gm. M. Świnoujście	7084	3005	1276	2803	100,0	42,4	18,0	39,6

Tabl. 14. Powierzchnia i wykorzystanie budynków wielofunkcyjnych w gospodarstwach rolnych (cd.)

WYSZCZEGÓLNIENIE	Powierzchnia w m^2				Stopień wykorzystania w %			
	ogółem	wykorzystana na działalność		niewykorzystana	ogółem	wykorzystana na działalność		niewykorzystana
		rolniczą	pozarolniczą			rolniczą	pozarolniczą	
				OGÓŁEM (cd.)				
Podregion – koszaliński	***1115391***	***660486***	***102240***	***352665***	***100,0***	***59,2***	***9,2***	***31,6***
Powiat białogardzki	**102239**	**48488**	**7850**	**45901**	**100,0**	**47,4**	**7,7**	**44,9**
gm. m. Białogard	1859	1388	261	210	100,0	74,7	14,0	11,3
gm. w. Białogard	44124	24405	5000	14719	100,0	55,3	11,3	33,4
gm. m-w. Karlino	24128	11637	794	11697	100,0	48,2	3,3	48,5
gm. w. Tychowo	32128	11058	1795	19275	100,0	34,4	5,6	60,0
Powiat drawski	**130617**	**67645**	**17403**	**45569**	**100,0**	**51,8**	**13,3**	**34,9**
gm. m-w. Czaplinek	31719	15973	3665	12081	100,0	50,4	11,6	38,1
gm. m-w. Drawsko Pomorskie	30598	18744	3366	8488	100,0	61,3	11,0	27,7
gm. m-w. Kalisz Pomorski	10685	4998	1824	3863	100,0	46,8	17,1	36,2
gm. w. Ostrowice	20636	7542	1742	11352	100,0	36,5	8,4	55,0
gm. w. Wierzchowo	20213	9551	6017	4645	100,0	47,3	29,8	23,0
gm. m-w. Złocieniec	16766	10837	789	5140	100,0	64,6	4,7	30,7
Powiat kołobrzeski	**153748**	**97807**	**12517**	**43424**	**100,0**	**63,6**	**8,1**	**28,2**
gm. m. Kołobrzeg	4342	3534	148	660	100,0	81,4	3,4	15,2
gm. w. Dygowo	33944	24357	2882	6705	100,0	71,8	8,5	19,8
gm. w. Gościno	18446	11242	3163	4041	100,0	60,9	17,1	21,9
gm. w. Kołobrzeg	28999	15890	1661	11448	100,0	54,8	5,7	39,5
gm. w. Rymań	40926	26329	1872	12725	100,0	64,3	4,6	31,1
gm. w. Siemyśl	17756	11825	2144	3787	100,0	66,6	12,1	21,3
gm. w. Ustronie Morskie	9335	4630	647	4058	100,0	49,6	6,9	43,5
Powiat koszaliński	**197882**	**125967**	**17398**	**54517**	**100,0**	**63,7**	**8,8**	**27,6**
gm. w. Będzino	38275	26606	3340	8329	100,0	69,5	8,7	21,8
gm. w. Biesiekierz	40096	34265	1592	4239	100,0	85,5	4,0	10,6
gm. m-w. Bobolice	20869	12962	2001	5906	100,0	62,1	9,6	28,3
gm. w. Manowo	13362	5796	954	6612	100,0	43,4	7,1	49,5
gm. w. Mielno	11152	7432	1507	2213	100,0	66,6	13,5	19,8
gm. m-w. Polanów	18193	11213	837	6143	100,0	61,6	4,6	33,8
gm. m-w. Sianów	42251	20681	5480	16090	100,0	48,9	13,0	38,1
gm. w. Świeszyno	13684	7012	1687	4985	100,0	51,2	12,3	36,4
Powiat sławieński	**164653**	**97483**	**12677**	**54493**	**100,0**	**59,2**	**7,7**	**33,1**
gm. m. Darłowo	3295	2893	66	336	100,0	87,8	2,0	10,2
gm. m. Sławno	3143	654	310	2179	100,0	20,8	9,9	69,3
gm. w. Darłowo	40937	26462	3609	10866	100,0	64,6	8,8	26,5
gm. w. Malechowo	38909	19536	2713	16660	100,0	50,2	7,0	42,8
gm. w. Postomino	45891	30309	969	14613	100,0	66,0	2,1	31,8
gm. w. Sławno	32478	17629	5010	9839	100,0	54,3	15,4	30,3
Powiat szczecinecki	**147833**	**81529**	**13470**	**52834**	**100,0**	**55,1**	**9,1**	**35,7**
gm. m. Szczecinek	5045	1890	426	2729	100,0	37,5	8,4	54,1
gm. m-w. Barwice	32602	23950	1622	7030	100,0	73,5	5,0	21,6
gm. m-w. Biały Bór	16528	11793	178	4557	100,0	71,4	1,1	27,6
gm. m-w. Borne Sulinowo	19071	8830	3202	7039	100,0	46,3	16,8	36,9
gm. w. Grzmiąca	23540	14363	2326	6851	100,0	61,0	9,9	29,1
gm. w. Szczecinek	51047	20703	5716	24628	100,0	40,6	11,2	48,2

Tabl. 14. Powierzchnia i wykorzystanie budynków wielofunkcyjnych w gospodarstwach rolnych (cd.)

WYSZCZEGÓLNIENIE	Powierzchnia w m^2				Stopień wykorzystania w %			
	ogółem	wykorzystana na działalność		niewykorzystana	ogółem	wykorzystana na działalność		niewykorzystana
		rolniczą	pozarolniczą			rolniczą	pozarolniczą	
OGÓŁEM (dok.)								
Podregion – koszaliński (dok.)								
Powiat świdwiński	**121346**	**77198**	**9515**	**34633**	**100,0**	**63,6**	**7,8**	**28,5**
gm. m. Świdwin	11152	4501	1224	5427	100,0	40,4	11,0	48,7
gm. w. Brzeżno	15301	10593	1351	3357	100,0	69,2	8,8	21,9
gm. m-w. Połczyn-Zdrój .	33452	21157	3643	8652	100,0	63,2	10,9	25,9
gm. w. Rąbino	25392	15693	866	8833	100,0	61,8	3,4	34,8
gm. w. Sławoborze	7423	3225	1536	2662	100,0	43,4	20,7	35,9
gm. w. Świdwin	28626	22029	895	5702	100,0	77,0	3,1	19,9
Powiat wałecki	**91425**	**62677**	**10705**	**18043**	**100,0**	**68,6**	**11,7**	**19,7**
gm. m. Wałcz.	5951	1647	60	4244	100,0	27,7	1,0	71,3
gm. m-w. Człopa	17033	8766	5813	2454	100,0	51,5	34,1	14,4
gm. m-w. Mirosławiec . .	4304	1814	916	1574	100,0	42,1	21,3	36,6
gm. m-w. Tuczno	18303	14989	369	2945	100,0	81,9	2,0	16,1
gm. w. Wałcz.	45834	35461	3547	6826	100,0	77,4	7,7	14,9
Powiat m. Koszalin	**5648**	**1692**	**705**	**3251**	**100,0**	**30,0**	**12,5**	**57,6**
gm. M. Koszalin	5648	1692	705	3251	100,0	30,0	12,5	57,6
w tym GOSPODARSTWA INDYWIDUALNE								
OGÓŁEM	**2200016**	**1343164**	**229593**	**627259**	**100,0**	**61,1**	**10,4**	**28,5**
Podregion – szczeciński . .	***1238933***	***769182***	***131059***	***338692***	***100,0***	***62,1***	***10,6***	***27,3***
Powiat choszczeński	**75744**	**48946**	**6148**	**20650**	**100,0**	**64,6**	**8,1**	**27,3**
gm. w. Bierzwnik.	18348	10087	1906	6355	100,0	55,0	10,4	34,6
gm. m-w. Choszczno . . .	23188	15463	972	6753	100,0	66,7	4,2	29,1
gm. m-w. Drawno	10378	5214	2118	3046	100,0	50,2	20,4	29,4
gm. w. Krzęcin	6406	4426	288	1692	100,0	69,1	4,5	26,4
gm. m-w. Pełczyce	9828	7850	351	1627	100,0	79,9	3,6	16,6
gm. m-w. Recz.	7596	5906	513	1177	100,0	77,8	6,8	15,5
Powiat goleniowski	**191661**	**114560**	**23791**	**53310**	**100,0**	**59,8**	**12,4**	**27,8**
gm. m-w. Goleniów	56080	27470	9177	19433	100,0	49,0	16,4	34,7
gm. m-w. Maszewo	41254	31053	1795	8406	100,0	75,3	4,4	20,4
gm. m-w. Nowogard . . .	45758	31716	5248	8794	100,0	69,3	11,5	19,2
gm. w. Osina	8208	4621	220	3367	100,0	56,3	2,7	41,0
gm. w. Przybiernów. . . .	25963	12781	3666	9516	100,0	49,2	14,1	36,7
gm. w. Stepnica	14398	6919	3685	3794	100,0	48,1	25,6	26,4
Powiat gryficki	**103681**	**72293**	**9033**	**22355**	**100,0**	**69,7**	**8,7**	**21,6**
gm. w. Brojce.	11177	7507	1386	2284	100,0	67,2	12,4	20,4
gm. m-w. Gryfice	35027	22778	2654	9595	100,0	65,0	7,6	27,4
gm. w. Karnice	25313	20439	673	4201	100,0	80,7	2,7	16,6
gm. m-w. Płoty	13339	10207	1279	1853	100,0	76,5	9,6	13,9
gm. w. Rewal.	4285	2560	1724	1	100,0	59,7	40,2	0,0
gm. m-w. Trzebiatów . . .	14540	8802	1317	4421	100,0	60,5	9,1	30,4

Tabl. 14. Powierzchnia i wykorzystanie budynków wielofunkcyjnych w gospodarstwach rolnych (cd.)

WYSZCZEGÓLNIENIE	Powierzchnia w m^2				Stopień wykorzystania w %			
	ogółem	wykorzystana na działalność		niewykorzystana	ogółem	wykorzystana na działalność		niewykorzystana
		rolniczą	pozarolniczą			rolniczą	pozarolniczą	
w tym GOSPODARSTWA INDYWIDUALNE (cd.)								
Podregion – szczeciński (cd.)								
Powiat gryfiński	**208794**	**152905**	**15568**	**40321**	**100,0**	**73,2**	**7,5**	**19,3**
gm. w. Banie	24367	17994	2709	3664	100,0	73,8	11,1	15,0
gm. m-w. Cedynia	14088	8020	1273	4795	100,0	56,9	9,0	34,0
gm. m-w. Chojna	27998	18542	3663	5793	100,0	66,2	13,1	20,7
gm. m-w. Gryfino	77957	63794	2569	11594	100,0	81,8	3,3	14,9
gm. m-w. Mieszkowice	15786	10832	1728	3226	100,0	68,6	10,9	20,4
gm. m-w. Moryń	8596	6642	616	1338	100,0	77,3	7,2	15,6
gm. w. Stare Czarnowo	8078	6342	1000	736	100,0	78,5	12,4	9,1
gm. m-w. Trzcińsko-Zdrój	12545	7676	469	4400	100,0	61,2	3,7	35,1
gm. w. Widuchowa	19379	13063	1541	4775	100,0	67,4	8,0	24,6
Powiat kamieński	**107104**	**65956**	**8406**	**32742**	**100,0**	**61,6**	**7,8**	**30,6**
gm. w. Dziwnów	-	-	-	-	-	-	-	-
gm. m-w. Golczewo	20409	11401	2323	6685	100,0	55,9	11,4	32,8
gm. m-w. Kamień Pomorski	26970	17189	697	9084	100,0	63,7	2,6	33,7
gm. m-w. Międzyzdroje	2550	148	561	1841	100,0	5,8	22,0	72,2
gm. w. Świerzno	22339	16601	330	5408	100,0	74,3	1,5	24,2
gm. m-w. Wolin	34836	20617	4495	9724	100,0	59,2	12,9	27,9
Powiat łobeski	**104942**	**57203**	**7440**	**40299**	**100,0**	**54,5**	**7,1**	**38,4**
gm. m-w. Dobra	18127	10326	1336	6465	100,0	57,0	7,4	35,7
gm. m-w. Łobez	18488	13296	1058	4134	100,0	71,9	5,7	22,4
gm. w. Radowo Małe	14777	10231	502	4044	100,0	69,2	3,4	27,4
gm. m-w. Resko	24143	9731	1175	13237	100,0	40,3	4,9	54,8
gm. m-w. Węgorzyno	29407	13619	3369	12419	100,0	46,3	11,5	42,2
Powiat myśliborski	**112254**	**69245**	**14108**	**28901**	**100,0**	**61,7**	**12,6**	**25,7**
gm. m-w. Barlinek	17384	11136	1317	4931	100,0	64,1	7,6	28,4
gm. w. Boleszkowice	16936	11011	1000	4925	100,0	65,0	5,9	29,1
gm. m-w. Dębno	25715	16504	3127	6084	100,0	64,2	12,2	23,7
gm. m-w. Myślibórz	36126	21552	6977	7597	100,0	59,7	19,3	21,0
gm. w. Nowogródek Pomorski	16093	9042	1687	5364	100,0	56,2	10,5	33,3
Powiat policki	**54781**	**16024**	**13437**	**25320**	**100,0**	**29,3**	**24,5**	**46,2**
gm. w. Dobra (Szczecińska)	15827	6074	5411	4342	100,0	38,4	34,2	27,4
gm. w. Kołbaskowo	15303	1864	1192	12247	100,0	12,2	7,8	80,0
gm. m-w. Nowe Warpno	2032	596	313	1123	100,0	29,3	15,4	55,3
gm. m-w. Police	21619	7490	6521	7608	100,0	34,6	30,2	35,2
Powiat pyrzycki	**95006**	**68381**	**7121**	**19504**	**100,0**	**72,0**	**7,5**	**20,5**
gm. w. Bielice	16150	11156	620	4374	100,0	69,1	3,8	27,1
gm. w. Kozielice	9819	6559	670	2590	100,0	66,8	6,8	26,4
gm. m-w. Lipiany	10570	5149	2290	3131	100,0	48,7	21,7	29,6
gm. w. Przelewice	16090	12963	1832	1295	100,0	80,6	11,4	8,0
gm. m-w. Pyrzyce	30459	24050	1298	5111	100,0	79,0	4,3	16,8
gm. w. Warnice	11918	8504	411	3003	100,0	71,4	3,4	25,2

Tabl. 14. Powierzchnia i wykorzystanie budynków wielofunkcyjnych w gospodarstwach rolnych (cd.)

WYSZCZEGÓLNIENIE	Powierzchnia w m^2				Stopień wykorzystania w %			
	ogółem	wykorzystana na działalność		niewykorzystana	ogółem	wykorzystana na działalność		niewykorzystana
		rolniczą	pozarolniczą			rolniczą	pozarolniczą	
w tym GOSPODARSTWA INDYWIDUALNE (cd.)								
Podregion – szczeciński (dok.)								
Powiat stargardzki	**157158**	**89648**	**19406**	**48104**	**100,0**	**57,0**	**12,3**	**30,6**
gm. m. Stargard Szczeciński	5649	3773	608	1268	100,0	66,8	10,8	22,4
gm. m-w. Chociwel	7645	3290	1079	3276	100,0	43,0	14,1	42,9
gm. m-w. Dobrzany	20274	11255	1073	7946	100,0	55,5	5,3	39,2
gm. w. Dolice	11577	7229	2117	2231	100,0	62,4	18,3	19,3
gm. m-w. Ińsko	8123	3352	1465	3306	100,0	41,3	18,0	40,7
gm. w. Kobylanka	27808	11703	7049	9056	100,0	42,1	25,3	32,6
gm. w. Marianowo	5306	2901	1555	850	100,0	54,7	29,3	16,0
gm. w. Stara Dąbrowa	7881	6512	160	1209	100,0	82,6	2,0	15,3
gm. w. Stargard Szczeciński	47188	30149	2349	14690	100,0	63,9	5,0	31,1
gm. m-w. Suchań	15707	9484	1951	4272	100,0	60,4	12,4	27,2
Powiat m. Szczecin	**20724**	**11016**	**5325**	**4383**	**100,0**	**53,2**	**25,7**	**21,1**
gm. M. Szczecin	20724	11016	5325	4383	100,0	53,2	25,7	21,1
Powiat m. Świnoujście	**7084**	**3005**	**1276**	**2803**	**100,0**	**42,4**	**18,0**	**39,6**
gm. M. Świnoujście	7084	3005	1276	2803	100,0	42,4	18,0	39,6
Podregion – koszaliński	***961083***	***573982***	***98534***	***288567***	***100,0***	***59,7***	***10,3***	***30,0***
Powiat białogardzki	**73615**	**42058**	**7850**	**23707**	**100,0**	**57,1**	**10,7**	**32,2**
gm. m. Białogard	1259	788	261	210	100,0	62,6	20,7	16,7
gm. w. Białogard	39344	22105	5000	12239	100,0	56,2	12,7	31,1
gm. m-w. Karlino	15982	11527	794	3661	100,0	72,1	5,0	22,9
gm. w. Tychowo	17030	7638	1795	7597	100,0	44,9	10,5	44,6
Powiat drawski	**119332**	**62147**	**16285**	**40900**	**100,0**	**52,1**	**13,6**	**34,3**
gm. m-w. Czaplinek	23096	12239	3147	7710	100,0	53,0	13,6	33,4
gm. m-w. Drawsko Pomorskie	29950	18394	3366	8190	100,0	61,4	11,2	27,3
gm. m-w. Kalisz Pomorski	10264	4577	1824	3863	100,0	44,6	17,8	37,6
gm. w. Ostrowice	19436	6942	1142	11352	100,0	35,7	5,9	58,4
gm. w. Wierzchowo	20213	9551	6017	4645	100,0	47,3	29,8	23,0
gm. m-w. Złocieniec	16373	10444	789	5140	100,0	63,8	4,8	31,4
Powiat kołobrzeski	**130525**	**84337**	**11955**	**34233**	**100,0**	**64,6**	**9,2**	**26,2**
gm. m. Kołobrzeg	4342	3534	148	660	100,0	81,4	3,4	15,2
gm. w. Dygowo	30182	20795	2882	6505	100,0	68,9	9,5	21,6
gm. w. Gościno	13808	7734	2801	3273	100,0	56,0	20,3	23,7
gm. w. Kołobrzeg	28899	15890	1661	11348	100,0	55,0	5,7	39,3
gm. w. Rymań	26203	19929	1672	4602	100,0	76,1	6,4	17,6
gm. w. Siemyśl	17756	11825	2144	3787	100,0	66,6	12,1	21,3
gm. w. Ustronie Morskie	9335	4630	647	4058	100,0	49,6	6,9	43,5
Powiat koszaliński	**177375**	**118247**	**15398**	**43730**	**100,0**	**66,7**	**8,7**	**24,7**
gm. w. Będzino	38275	26606	3340	8329	100,0	69,5	8,7	21,8
gm. w. Biesiekierz	40096	34265	1592	4239	100,0	85,5	4,0	10,6
gm. m-w. Bobolice	20523	12616	2001	5906	100,0	61,5	9,8	28,8

Tabl. 14. Powierzchnia i wykorzystanie budynków wielofunkcyjnych w gospodarstwach rolnych (dok.)

WYSZCZEGÓLNIENIE	Powierzchnia w m^2				Stopień wykorzystania w %			
	ogółem	wykorzystana na działalność		niewykorzystana	ogółem	wykorzystana na działalność		niewykorzystana
		rolniczą	pozarolniczą			rolniczą	pozarolniczą	
w tym GOSPODARSTWA INDYWIDUALNE (dok.)								
Podregion – koszaliński (dok.)								
Powiat koszaliński (dok.)								
gm. w. Manowo	8120	4556	954	2610	100,0	56,1	11,7	32,1
gm. w. Mielno	10702	7432	1507	1763	100,0	69,4	14,1	16,5
gm. m-w. Polanów	13571	10013	837	2721	100,0	73,8	6,2	20,1
gm. m-w. Sianów	33338	16681	3480	13177	100,0	50,0	10,4	39,5
gm. w. Świeszyno	12750	6078	1687	4985	100,0	47,7	13,2	39,1
Powiat sławieński	**147172**	**86482**	**12677**	**48013**	**100,0**	**58,8**	**8,6**	**32,6**
gm. m. Darłowo	3295	2893	66	336	100,0	87,8	2,0	10,2
gm. m. Sławno	3143	654	310	2179	100,0	20,8	9,9	69,3
gm. w. Darłowo	40937	26462	3609	10866	100,0	64,6	8,8	26,5
gm. w. Malechowo	26237	12766	2713	10758	100,0	48,7	10,3	41,0
gm. w. Postomino	43392	27810	969	14613	100,0	64,1	2,2	33,7
gm. w. Sławno	30168	15897	5010	9261	100,0	52,7	16,6	30,7
Powiat szczecinecki.	**134042**	**69744**	**13470**	**50828**	**100,0**	**52,0**	**10,0**	**37,9**
gm. m. Szczecinek	5045	1890	426	2729	100,0	37,5	8,4	54,1
gm. m-w. Barwice	23430	14778	1622	7030	100,0	63,1	6,9	30,0
gm. m-w. Biały Bór	15259	11130	178	3951	100,0	72,9	1,2	25,9
gm. m-w. Borne Sulinowo	19071	8830	3202	7039	100,0	46,3	16,8	36,9
gm. w. Grzmiąca	20790	12463	2326	6001	100,0	59,9	11,2	28,9
gm. w. Szczecinek	50447	20653	5716	24078	100,0	40,9	11,3	47,7
Powiat świdwiński.	**106622**	**64013**	**9515**	**33094**	**100,0**	**60,0**	**8,9**	**31,0**
gm. m. Świdwin	11152	4501	1224	5427	100,0	40,4	11,0	48,7
gm. w. Brzeżno	14581	9873	1351	3357	100,0	67,7	9,3	23,0
gm. m-w. Połczyn-Zdrój .	32330	20035	3643	8652	100,0	62,0	11,3	26,8
gm. w. Rąbino	19322	10262	866	8194	100,0	53,1	4,5	42,4
gm. w. Sławoborze	7423	3225	1536	2662	100,0	43,4	20,7	35,9
gm. w. Świdwin	21814	16117	895	4802	100,0	73,9	4,1	22,0
Powiat wałecki	**67584**	**46094**	**10679**	**10811**	**100,0**	**68,2**	**15,8**	**16,0**
gm. m. Wałcz.	1102	692	60	350	100,0	62,8	5,4	31,8
gm. m-w. Człopa	17033	8766	5813	2454	100,0	51,5	34,1	14,4
gm. m-w. Mirosławiec . .	4304	1814	916	1574	100,0	42,1	21,3	36,6
gm. m-w. Tuczno	15503	12189	369	2945	100,0	78,6	2,4	19,0
gm. w. Wałcz	29642	22633	3521	3488	100,0	76,4	11,9	11,8
Powiat m. Koszalin	**4816**	**860**	**705**	**3251**	**100,0**	**17,9**	**14,6**	**67,5**
gm. M. Koszalin	4816	860	705	3251	100,0	17,9	14,6	67,5

IV. INFRASTRUKTURA W GOSPODARSTWACH ROLNYCH - PRZEGLĄD GMINNY

Tabl. 15. Gospodarstwa indywidualne według źródła zaopatrzenia w wodę

WYSZCZEGÓLNIENIE	Własne ujęcie wody ze studni		Dowożenie wody spoza gospodarstwa
	kopanej	wierconej	
OGÓŁEM	**17009**	**5744**	**2013**
Podregion – szczeciński	***9445***	***3217***	***1155***
Powiat choszczeński	**748**	**234**	**64**
gm. w. Bierzwnik	180	56	10
gm. m-w. Choszczno	172	58	22
gm. m-w. Drawno	74	47	18
gm. w. Krzęcin	156	16	5
gm. m-w. Pełczyce	44	11	4
gm. m-w. Recz	122	46	5
Powiat goleniowski	**1155**	**621**	**129**
gm. m-w. Goleniów	200	402	40
gm. m-w. Maszewo	290	59	14
gm. m-w. Nowogard	282	46	47
gm. w. Osina	116	6	10
gm. w. Przybiernów	219	57	8
gm. w. Stepnica	48	51	10
Powiat gryficki	**926**	**209**	**102**
gm. w. Brojce	103	9	1
gm. m-w. Gryfice	245	71	47
gm. w. Karnice	126	17	3
gm. m-w. Płoty	262	20	28
gm. w. Rewal	18	15	4
gm. m-w. Trzebiatów	172	77	19
Powiat gryfiński	**1649**	**476**	**165**
gm. w. Banie	184	42	6
gm. m-w. Cedynia	126	7	7
gm. m-w. Chojna	331	91	34
gm. m-w. Gryfino	257	170	60
gm. m-w. Mieszkowice	196	12	8
gm. m-w. Moryń	53	26	8
gm. w. Stare Czarnowo	95	17	14
gm. m-w. Trzcińsko-Zdrój	106	100	14
gm. w. Widuchowa	301	11	14
Powiat kamieński	**683**	**363**	**49**
gm. w. Dziwnów	2	1	1
gm. m-w. Golczewo	114	29	5
gm. m-w. Kamień Pomorski	230	73	15
gm. m-w. Międzyzdroje	14	29	2
gm. w. Świerzno	136	12	4
gm. m-w. Wolin	187	219	22
Powiat łobeski	**514**	**125**	**95**
gm. m-w. Dobra	73	30	13
gm. m-w. Łobez	95	34	21
gm. w. Radowo Małe	67	19	6
gm. m-w. Resko	146	25	28
gm. m-w. Węgorzyno	133	17	27

Tabl. 15. Gospodarstwa indywidualne według źródła zaopatrzenia w wodę (cd.)

WYSZCZEGÓLNIENIE	Własne ujęcie wody ze studni		Dowożenie wody spoza gospodarstwa
	kopanej	wierconej	
Podregion – szczeciński (dok.)			
Powiat myśliborski	**1360**	**162**	**174**
gm. m-w. Barlinek	108	22	42
gm. w. Boleszkowice . . .	97	13	6
gm. m-w. Dębno	415	36	41
gm. m-w. Myślibórz	466	66	64
gm. w. Nowogródek Pomorski	274	25	21
Powiat policki	**285**	**203**	**92**
gm. w. Dobra (Szczecińska)	76	23	26
gm. w. Kołbaskowo	43	28	31
gm. m-w. Nowe Warpno .	6	11	1
gm. m-w. Police	160	141	34
Powiat pyrzycki.	**602**	**165**	**90**
gm. w. Bielice	95	33	5
gm. w. Kozielice	97	5	6
gm. m-w. Lipiany	95	37	28
gm. w. Przelewice	68	10	6
gm. m-w. Pyrzyce	184	55	36
gm. w. Warnice	63	25	9
Powiat stargardzki.	**1308**	**369**	**147**
gm. m. Stargard Szczeciński	25	40	16
gm. m-w. Chociwel	153	24	14
gm. m-w. Dobrzany	271	7	7
gm. w. Dolice	52	57	21
gm. m-w. Ińsko.	49	21	12
gm. w. Kobylanka	112	36	9
gm. w. Marianowo.	131	9	5
gm. w. Stara Dąbrowa . .	99	9	14
gm. w. Stargard Szczeciński	200	109	42
gm. m-w. Suchań	216	57	7
Powiat m. Szczecin	**173**	**207**	**41**
gm. M. Szczecin	173	207	41
Powiat m. Świnoujście . . .	**42**	**83**	**7**
gm. M. Świnoujście	42	83	7
Podregion – koszaliński .	***7564***	***2527***	***858***
Powiat białogardzki	**843**	**124**	**58**
gm. m. Białogard	27	10	3
gm. w. Białogard.	546	59	27
gm. m-w. Karlino.	118	25	14
gm. w. Tychowo	152	30	14
Powiat drawski	**578**	**306**	**105**
gm. m-w. Czaplinek. . . .	180	88	28
gm. m-w. Drawsko Pomorskie	139	87	27
gm. m-w. Kalisz Pomorski	47	33	8
gm. w. Ostrowice	106	38	20
gm. w. Wierzchowo	57	35	6
gm. m-w. Złocieniec . . .	49	25	16

Tabl. 15. Gospodarstwa indywidualne według źródła zaopatrzenia w wodę (dok.)

WYSZCZEGÓLNIENIE	Własne ujęcie wody ze studni		Dowożenie wody spoza gospodarstwa
	kopanej	wierconej	
Podregion – koszaliński (dok.)			
Powiat kołobrzeski	**827**	**255**	**64**
gm. m. Kołobrzeg	15	7	7
gm. w. Dygowo	137	19	6
gm. w. Gościno	51	15	6
gm. w. Kołobrzeg	161	77	21
gm. w. Rymań	177	47	9
gm. w. Siemyśl.	201	42	10
gm. w. Ustronie Morskie .	85	48	5
Powiat koszaliński.	**1573**	**387**	**224**
gm. w. Będzino	333	50	43
gm. w. Biesiekierz.	188	24	24
gm. m-w. Bobolice	174	58	37
gm. w. Manowo	77	17	10
gm. w. Mielno	106	15	8
gm. m-w. Polanów	91	87	19
gm. m-w. Sianów	411	104	36
gm. w. Świeszyno	193	32	47
Powiat sławieński	**1587**	**398**	**102**
gm. m. Darłowo	17	7	11
gm. m. Sławno	17	6	21
gm. w. Darłowo	502	118	21
gm. w. Malechowo	220	72	17
gm. w. Postomino	514	48	19
gm. w. Sławno	317	147	13
Powiat szczecinecki.	**909**	**377**	**104**
gm. m. Szczecinek	24	20	3
gm. m-w. Barwice	237	20	22
gm. m-w. Biały Bór	81	61	12
gm. m-w. Borne Sulinowo	111	73	20
gm. w. Grzmiąca	137	29	11
gm. w. Szczecinek	319	174	36
Powiat świdwiński.	**879**	**254**	**92**
gm. m. Świdwin	50	17	15
gm. w. Brzeżno	169	26	6
gm. m-w. Połczyn-Zdrój .	317	63	27
gm. w. Rąbino	54	25	9
gm. w. Sławoborze	119	47	7
gm. w. Świdwin	170	76	28
Powiat wałecki	**288**	**386**	**89**
gm. m. Wałcz.	17	36	16
gm. m-w. Człopa	105	57	13
gm. m-w. Mirosławiec . .	25	96	2
gm. m-w. Tuczno	44	66	9
gm. w. Wałcz.	97	131	49
Powiat m. Koszalin	**80**	**40**	**20**
gm. M. Koszalin	80	40	20

Tabl. 16. Gospodarstwa indywidualne według wyposażenia w sieć elektryczną

WYSZCZEGÓLNIENIE	Wyposażenie w sieć elektryczną		Brak sieci
	380V	220V	
OGÓŁEM	**41035**	**15342**	**14310**
Podregion – szczeciński	***22956***	***8977***	***8972***
Powiat choszczeński	**1992**	**860**	**551**
gm. w. Bierzwnik	514	253	96
gm. m-w. Choszczno	528	120	211
gm. m-w. Drawno	183	209	62
gm. w. Krzęcin	292	109	58
gm. m-w. Pełczyce	254	85	49
gm. m-w. Recz	221	84	75
Powiat goleniowski	**2928**	**831**	**1335**
gm. m-w. Goleniów	783	157	568
gm. m-w. Maszewo	543	181	123
gm. m-w. Nowogard	642	176	388
gm. w. Osina	223	61	72
gm. w. Przybiernów	445	125	65
gm. w. Stepnica	292	131	119
Powiat gryficki	**1894**	**594**	**536**
gm. w. Brojce	248	71	14
gm. m-w. Gryfice	488	161	170
gm. w. Karnice	248	59	82
gm. m-w. Płoty	347	85	80
gm. w. Rewal	98	42	39
gm. m-w. Trzebiatów	465	176	151
Powiat gryfiński	**3720**	**1624**	**1251**
gm. w. Banie	432	255	100
gm. m-w. Cedynia	293	145	52
gm. m-w. Chojna	646	304	259
gm. m-w. Gryfino	723	208	463
gm. m-w. Mieszkowice	400	126	104
gm. m-w. Moryń	205	108	39
gm. w. Stare Czarnowo	243	95	106
gm. m-w. Trzcińsko-Zdrój	341	132	82
gm. w. Widuchowa	437	251	46
Powiat kamieński	**1781**	**418**	**550**
gm. w. Dziwnów	-	5	9
gm. m-w. Golczewo	415	68	56
gm. m-w. Kamień Pomorski	432	85	202
gm. m-w. Międzyzdroje	59	16	11
gm. w. Świerzno	233	54	35
gm. m-w. Wolin	642	190	237
Powiat łobeski	**1092**	**583**	**517**
gm. m-w. Dobra	173	80	126
gm. m-w. Łobez	186	172	160
gm. w. Radowo Małe	177	61	27
gm. m-w. Resko	218	103	80
gm. m-w. Węgorzyno	338	167	124

Tabl. 16. Gospodarstwa indywidualne według wyposażenia w sieć elektryczną (cd.)

WYSZCZEGÓLNIENIE	Wyposażenie w sieć elektryczną		Brak sieci
	380V	220V	
Podregion – szczeciński (dok.)			
Powiat myśliborski	**2851**	**1130**	**1337**
gm. m-w. Barlinek	360	139	296
gm. w. Boleszkowice . . .	343	140	68
gm. m-w. Dębno	895	393	382
gm. m-w. Myślibórz	860	310	530
gm. w. Nowogródek Pomorski	393	148	61
Powiat policki	**1148**	**646**	**732**
gm. w. Dobra (Szczecińska)	355	122	311
gm. w. Kołbaskowo	217	127	167
gm. m-w. Nowe Warpno .	66	27	53
gm. m-w. Police	510	370	201
Powiat pyrzycki.	**1938**	**724**	**653**
gm. w. Bielice	244	91	57
gm. w. Kozielice	216	123	44
gm. m-w. Lipiany	239	130	206
gm. w. Przelewice	270	104	49
gm. m-w. Pyrzyce	682	203	228
gm. w. Warnice	287	73	69
Powiat stargardzki.	**2945**	**1336**	**1085**
gm. m. Stargard Szczeciński	99	51	172
gm. m-w. Chociwel	240	141	127
gm. m-w. Dobrzany	381	128	103
gm. w. Dolice	289	305	65
gm. m-w. Ińsko.	152	60	75
gm. w. Kobylanka	312	111	106
gm. w. Marianowo.	205	116	59
gm. w. Stara Dąbrowa . .	182	54	57
gm. w. Stargard Szczeciński	705	229	251
gm. m-w. Suchań	380	141	70
Powiat m. Szczecin	**498**	**179**	**368**
gm. M. Szczecin	498	179	368
Powiat m. Świnoujście. . .	**169**	**52**	**57**
gm. M. Świnoujście	169	52	57
Podregion – koszaliński .	***18079***	***6365***	***5338***
Powiat białogardzki	**1427**	**700**	**346**
gm. m. Białogard	67	40	77
gm. w. Białogard.	717	375	141
gm. m-w. Karlino.	253	71	63
gm. w. Tychowo	390	214	65
Powiat drawski	**2248**	**784**	**694**
gm. m-w. Czaplinek. . . .	574	196	152
gm. m-w. Drawsko Pomorskie	437	133	164
gm. m-w. Kalisz Pomorski	263	92	52
gm. w. Ostrowice	316	114	120
gm. w. Wierzchowo	416	149	54
gm. m-w. Złocieniec . . .	242	100	152

Tabl. 16. Gospodarstwa indywidualne według wyposażenia w sieć elektryczną (dok.)

WYSZCZEGÓLNIENIE	Wyposażenie w sieć elektryczną		Brak sieci
	380	220V	
Podregion – koszaliński (dok.)			
Powiat kołobrzeski	**2008**	**593**	**480**
gm. m. Kołobrzeg	40	22	74
gm. w. Dygowo	431	90	75
gm. w. Gościno	236	116	53
gm. w. Kołobrzeg	420	109	163
gm. w. Rymań	331	96	34
gm. w. Siemyśl.	341	110	39
gm. w. Ustronie Morskie .	209	50	42
Powiat koszaliński.	**3160**	**880**	**1233**
gm. w. Będzino	707	144	163
gm. w. Biesiekierz.	327	60	167
gm. m-w. Bobolice	421	176	71
gm. w. Manowo	218	109	89
gm. w. Mielno	153	21	110
gm. m-w. Polanów	289	94	174
gm. m-w. Sianów	716	172	236
gm. w. Świeszyno	329	104	223
Powiat sławieński	**3259**	**944**	**709**
gm. m. Darłowo	68	26	158
gm. m. Sławno	43	33	69
gm. w. Darłowo	969	226	158
gm. w. Malechowo	636	129	97
gm. w. Postomino	705	199	91
gm. w. Sławno	838	331	136
Powiat szczecinecki.	**2399**	**918**	**546**
gm. m. Szczecinek	53	22	70
gm. m-w. Barwice	440	180	77
gm. m-w. Biały Bór	280	126	76
gm. m-w. Borne Sulinowo	370	108	86
gm. w. Grzmiąca	388	190	39
gm. w. Szczecinek	868	292	198
Powiat świdwiński.	**1856**	**762**	**693**
gm. m. Świdwin	84	45	108
gm. w. Brzeżno	262	73	48
gm. m-w. Połczyn-Zdrój .	579	234	276
gm. w. Rąbino	223	109	78
gm. w. Sławoborze	324	158	35
gm. w. Świdwin	384	143	148
Powiat wałecki	**1596**	**738**	**489**
gm. m. Wałcz.	60	53	131
gm. m-w. Człopa	238	140	108
gm. m-w. Mirosławiec . .	207	73	52
gm. m-w. Tuczno	346	125	36
gm. w. Wałcz.	745	347	162
Powiat m. Koszalin	**126**	**46**	**148**
gm. M. Koszalin	126	46	148

Tabl. 17. Gospodarstwa indywidualne według sposobu usuwania śmieci z gospodarstwa[1)]

WYSZCZEGÓLNIENIE	Wywożenie śmieci	
	na zorganizowane wysypisko	zagospodarowywanie we własnym zakresie
OGÓŁEM	**39986**	**30701**
Podregion – szczeciński	***24644***	***16261***
Powiat choszczeński	**2202**	**1201**
gm. w. Bierzwnik	489	374
gm. m-w. Choszczno	520	339
gm. m-w. Drawno	297	157
gm. w. Krzęcin	367	92
gm. m-w. Pełczyce	327	61
gm. m-w. Recz	202	178
Powiat goleniowski	**2937**	**2157**
gm. m-w. Goleniów	772	736
gm. m-w. Maszewo	628	219
gm. m-w. Nowogard	563	643
gm. w. Osina	217	139
gm. w. Przybiernów	412	223
gm. w. Stepnica	345	197
Powiat gryficki	**1526**	**1498**
gm. w. Brojce	235	98
gm. m-w. Gryfice	429	390
gm. w. Karnice	193	196
gm. m-w. Płoty	268	244
gm. w. Rewal	131	48
gm. m-w. Trzebiatów	270	522
Powiat gryfiński	**4483**	**2112**
gm. w. Banie	599	188
gm. m-w. Cedynia	268	222
gm. m-w. Chojna	846	363
gm. m-w. Gryfino	862	532
gm. m-w. Mieszkowice	407	223
gm. m-w. Moryń	257	95
gm. w. Stare Czarnowo	311	133
gm. m-w. Trzcińsko-Zdrój	456	99
gm. w. Widuchowa	477	257
Powiat kamieński	**1375**	**1374**
gm. w. Dziwnów	3	11
gm. m-w. Golczewo	306	233
gm. m-w. Kamień Pomorski	208	511
gm. m-w. Międzyzdroje	70	16
gm. w. Świerzno	208	114
gm. m-w. Wolin	580	489
Powiat łobeski	**1230**	**962**
gm. m-w. Dobra	163	216
gm. m-w. Łobez	300	218
gm. w. Radowo Małe	140	125
gm. m-w. Resko	208	193
gm. m-w. Węgorzyno	419	210

Tabl. 17. Gospodarstwa indywidualne według sposobu usuwania śmieci z gospodarstwa[1)] (cd.)

WYSZCZEGÓLNIENIE	Wywożenie śmieci	
	na zorganizowane wysypisko	zagospodarowywanie we własnym zakresie
Podregion – szczeciński (dok.)		
Powiat myśliborski	**2919**	**2399**
gm. m-w. Barlinek	360	435
gm. w. Boleszkowice	393	158
gm. m-w. Dębno	1065	605
gm. m-w. Myślibórz	771	929
gm. w. Nowogródek Pomorski	330	272
Powiat policki	**1494**	**1032**
gm. w. Dobra (Szczecińska)	421	367
gm. w. Kołbaskowo	312	199
gm. m-w. Nowe Warpno	70	76
gm. m-w. Police	691	390
Powiat pyrzycki	**2138**	**1177**
gm. w. Bielice	288	104
gm. w. Kozielice	255	128
gm. m-w. Lipiany	357	218
gm. w. Przelewice	292	131
gm. m-w. Pyrzyce	658	455
gm. w. Warnice	288	141
Powiat stargardzki	**3561**	**1805**
gm. m. Stargard Szczeciński	122	200
gm. m-w. Chociwel	304	204
gm. m-w. Dobrzany	302	310
gm. w. Dolice	585	74
gm. m-w. Ińsko	140	147
gm. w. Kobylanka	343	186
gm. w. Marianowo	303	77
gm. w. Stara Dąbrowa	195	98
gm. w. Stargard Szczeciński	861	324
gm. m-w. Suchań	406	185
Powiat m. Szczecin	**589**	**456**
gm. M. Szczecin	589	456
Powiat m. Świnoujście	**190**	**88**
gm. M. Świnoujście	190	88
Podregion – koszaliński	***15342***	***14440***
Powiat białogardzki	**1386**	**1087**
gm. m. Białogard	73	111
gm. w. Białogard	588	645
gm. m-w. Karlino	226	161
gm. w. Tychowo	499	170
Powiat drawski	**2166**	**1560**
gm. m-w. Czaplinek	592	330
gm. m-w. Drawsko Pomorskie	417	317
gm. m-w. Kalisz Pomorski	258	149
gm. w. Ostrowice	296	254
gm. w. Wierzchowo	347	272
gm. m-w. Złocieniec	256	238

Tabl. 17. Gospodarstwa indywidualne według sposobu usuwania śmieci z gospodarstwa[1)] (cd.)

WYSZCZEGÓLNIENIE	Wywożenie śmieci	
	na zorganizowane wysypisko	zagospodarowywanie we własnym zakresie
Podregion – koszaliński (dok.)		
Powiat kołobrzeski	**1578**	**1503**
gm. m. Kołobrzeg	43	93
gm. w. Dygowo	357	239
gm. w. Gościno	216	189
gm. w. Kołobrzeg	279	413
gm. w. Rymań	267	194
gm. w. Siemyśl	245	245
gm. w. Ustronie Morskie	171	130
Powiat koszaliński	**2441**	**2832**
gm. w. Będzino	431	583
gm. w. Biesiekierz	233	321
gm. m-w. Bobolice	364	304
gm. w. Manowo	244	172
gm. w. Mielno	99	185
gm. m-w. Polanów	248	309
gm. m-w. Sianów	593	531
gm. w. Świeszyno	229	427
Powiat sławieński	**1826**	**3086**
gm. m. Darłowo	75	177
gm. m. Sławno	34	111
gm. w. Darłowo	532	821
gm. w. Malechowo	330	532
gm. w. Postomino	442	553
gm. w. Sławno	413	892
Powiat szczecinecki	**2351**	**1512**
gm. m. Szczecinek	49	96
gm. m-w. Barwice	427	270
gm. m-w. Biały Bór	318	164
gm. m-w. Borne Sulinowo	366	198
gm. w. Grzmiąca	483	134
gm. w. Szczecinek	708	650
Powiat świdwiński	**1465**	**1846**
gm. m. Świdwin	86	151
gm. w. Brzeżno	205	178
gm. m-w. Połczyn-Zdrój	474	615
gm. w. Rąbino	80	330
gm. w. Sławoborze	239	278
gm. w. Świdwin	381	294
Powiat wałecki	**2027**	**796**
gm. m. Wałcz	83	161
gm. m-w. Człopa	331	155
gm. m-w. Mirosławiec	275	57
gm. m-w. Tuczno	372	135
gm. w. Wałcz	966	288
Powiat m. Koszalin	**102**	**218**
gm. M. Koszalin	102	218

[1)] *Według siedziby użytkownika.*

Tabl. 18. Gospodarstwa indywidualne według dostępności do usług telefonicznych[1)]

WYSZCZEGÓLNIENIE	Gospodarstwa		Potrzeba dostępu do telefonu	Brak potrzeby dostępu do telefonu
	posiadające telefon	nie posiadające telefonu		
OGÓŁEM	**40646**	**30041**	**6573**	**23468**
Podregion – szczeciński	***24041***	***16864***	***3310***	***13554***
Powiat choszczeński	**1929**	**1474**	**347**	**1127**
gm. w. Bierzwnik	526	337	97	240
gm. m-w. Choszczno	409	450	111	339
gm. m-w. Drawno	281	173	34	139
gm. w. Krzęcin	266	193	28	165
gm. m-w. Pełczyce	258	130	25	105
gm. m-w. Recz	189	191	52	139
Powiat goleniowski	**2945**	**2149**	**299**	**1850**
gm. m-w. Goleniów	727	781	55	726
gm. m-w. Maszewo	580	267	55	212
gm. m-w. Nowogard	643	563	90	473
gm. w. Osina	235	121	13	108
gm. w. Przybiernów	418	217	54	163
gm. w. Stepnica	342	200	32	168
Powiat gryficki	**1869**	**1155**	**269**	**886**
gm. w. Brojce	230	103	38	65
gm. m-w. Gryfice	442	377	81	296
gm. w. Karnice	258	131	20	111
gm. m-w. Płoty	305	207	64	143
gm. w. Rewal	132	47	6	41
gm. m-w. Trzebiatów	502	290	60	230
Powiat gryfiński	**4321**	**2274**	**387**	**1887**
gm. w. Banie	558	229	52	177
gm. m-w. Cedynia	346	144	36	108
gm. m-w. Chojna	799	410	48	362
gm. m-w. Gryfino	737	657	73	584
gm. m-w. Mieszkowice	438	192	37	155
gm. m-w. Moryń	249	103	26	77
gm. w. Stare Czarnowo	284	160	19	141
gm. m-w. Trzcińsko-Zdrój	393	162	31	131
gm. w. Widuchowa	517	217	65	152
Powiat kamieński	**1628**	**1121**	**261**	**860**
gm. w. Dziwnów	2	12	-	12
gm. m-w. Golczewo	310	229	103	126
gm. m-w. Kamień Pomorski	377	342	56	286
gm. m-w. Międzyzdroje	68	18	4	14
gm. w. Świerzno	181	141	49	92
gm. m-w. Wolin	690	379	49	330
Powiat łobeski	**1062**	**1130**	**350**	**780**
gm. m-w. Dobra	185	194	22	172
gm. m-w. Łobez	215	303	85	218
gm. w. Radowo Małe	140	125	66	59
gm. m-w. Resko	194	207	81	126
gm. m-w. Węgorzyno	328	301	96	205

Tabl. 18. Gospodarstwa indywidualne według dostępności do usług telefonicznych[1)] (cd.)

WYSZCZEGÓLNIENIE	Gospodarstwa		Potrzeba dostępu do telefonu	Brak potrzeby dostępu do telefonu
	posiadające telefon	nie posiadające telefonu		
Podregion – szczeciński (dok.)				
Powiat myśliborski	**2432**	**2886**	**687**	**2199**
gm. m-w. Barlinek	338	457	83	374
gm. w. Boleszkowice	301	250	80	170
gm. m-w. Dębno	774	896	230	666
gm. m-w. Myślibórz	821	879	130	749
gm. w. Nowogródek Pomorski	198	404	164	240
Powiat policki	**1554**	**972**	**109**	**863**
gm. w. Dobra (Szczecińska)	439	349	22	327
gm. w. Kołbaskowo	262	249	41	208
gm. m-w. Nowe Warpno	76	70	5	65
gm. m-w. Police	777	304	41	263
Powiat pyrzycki	**2068**	**1247**	**271**	**976**
gm. w. Bielice	264	128	27	101
gm. w. Kozielice	274	109	24	85
gm. m-w. Lipiany	308	267	24	243
gm. w. Przelewice	238	185	67	118
gm. m-w. Pyrzyce	691	422	100	322
gm. w. Warnice	293	136	29	107
Powiat stargardzki	**3496**	**1870**	**292**	**1578**
gm. m. Stargard Szczeciński	131	191	13	178
gm. m-w. Chociwel	327	181	20	161
gm. m-w. Dobrzany	372	240	51	189
gm. w. Dolice	523	136	29	107
gm. m-w. Ińsko	143	144	31	113
gm. w. Kobylanka	364	165	22	143
gm. w. Marianowo	256	124	20	104
gm. w. Stara Dąbrowa	197	96	7	89
gm. w. Stargard Szczeciński	791	394	52	342
gm. m-w. Suchań	392	199	47	152
Powiat m. Szczecin	**563**	**482**	**31**	**451**
gm. M. Szczecin	563	482	31	451
Powiat m. Świnoujście	**174**	**104**	**7**	**97**
gm. M. Świnoujście	174	104	7	97
Podregion – koszaliński	***16605***	***13177***	***3263***	***9914***
Powiat białogardzki	**1520**	**953**	**209**	**744**
gm. m. Białogard	80	104	10	94
gm. w. Białogard	778	455	87	368
gm. m-w. Karlino	259	128	24	104
gm. w. Tychowo	403	266	88	178
Powiat drawski	**1778**	**1948**	**554**	**1394**
gm. m-w. Czaplinek	479	443	115	328
gm. m-w. Drawsko Pomorskie	312	422	130	292
gm. m-w. Kalisz Pomorski	226	181	43	138
gm. w. Ostrowice	230	320	76	244
gm. w. Wierzchowo	304	315	131	184
gm. m-w. Złocieniec	227	267	59	208

Tabl. 18. Gospodarstwa indywidualne według dostępności do usług telefonicznych[1)] (dok.)

WYSZCZEGÓLNIENIE	Gospodarstwa		Potrzeba dostępu do telefonu	Brak potrzeby dostępu do telefonu
	posiadające telefon	nie posiadające telefonu		
Podregion – koszaliński (dok.)				
Powiat kołobrzeski	**1928**	**1153**	**306**	**847**
gm. m. Kołobrzeg	40	96	4	92
gm. w. Dygowo	429	167	34	133
gm. w. Gościno	276	129	41	88
gm. w. Kołobrzeg	390	302	48	254
gm. w. Rymań	260	201	105	96
gm. w. Siemyśl	330	160	48	112
gm. w. Ustronie Morskie	203	98	26	72
Powiat koszaliński	**3167**	**2106**	**340**	**1766**
gm. w. Będzino	647	367	68	299
gm. w. Biesiekierz	314	240	32	208
gm. m-w. Bobolice	447	221	63	158
gm. w. Manowo	281	135	10	125
gm. w. Mielno	123	161	28	133
gm. m-w. Polanów	296	261	30	231
gm. m-w. Sianów	703	421	82	339
gm. w. Świeszyno	356	300	27	273
Powiat sławieński	**2856**	**2056**	**591**	**1465**
gm. m. Darłowo	75	177	14	163
gm. m. Sławno	49	96	10	86
gm. w. Darłowo	967	386	75	311
gm. w. Malechowo	609	253	55	198
gm. w. Postomino	570	425	112	313
gm. w. Sławno	586	719	325	394
Powiat szczecinecki	**2033**	**1830**	**495**	**1335**
gm. m. Szczecinek	46	99	5	94
gm. m-w. Barwice	364	333	94	239
gm. m-w. Biały Bór	287	195	39	156
gm. m-w. Borne Sulinowo	317	247	91	156
gm. w. Grzmiąca	308	309	121	188
gm. w. Szczecinek	711	647	145	502
Powiat świdwiński	**1714**	**1597**	**334**	**1263**
gm. m. Świdwin	94	143	11	132
gm. w. Brzeżno	241	142	34	108
gm. m-w. Połczyn-Zdrój	544	545	123	422
gm. w. Rąbino	233	177	20	157
gm. w. Sławoborze	266	251	80	171
gm. w. Świdwin	336	339	66	273
Powiat wałecki	**1490**	**1333**	**411**	**922**
gm. m. Wałcz	94	150	10	140
gm. m-w. Człopa	217	269	80	189
gm. m-w. Mirosławiec	182	150	60	90
gm. m-w. Tuczno	291	216	74	142
gm. w. Wałcz	706	548	187	361
Powiat m. Koszalin	**119**	**201**	**23**	**178**
gm. M. Koszalin	119	201	23	178

[1)] *Według siedziby użytkownika.*

V. TECHNICZNE ŚRODKI PRODUKCJI

Tabl. 19. Maszyny w rolnictwie

WYSZCZEGÓLNIENIE	1996		2002		1996 = 100%	
	ogółem	w tym w gospodarstwach indywidualnych powyżej 1 ha UR	ogółem	w tym w gospodarstwach indywidualnych powyżej 1 ha UR	ogółem	w tym w gospodarstwach indywidualnych powyżej 1 ha UR
	w szt.					
Kombajny zbożowe	4755	3660	4802	4396	101,0	120,1
Kombajny ziemniaczane	2525	2248	2312	2258	91,6	100,4
Kombajny buraczane	656	569	601	552	91,6	97,0
Silosokombajny samobieżne	534	228	212	133	39,7	58,3
Silosokombajny pozostałe	389	307	165	149	42,4	48,5
Rozsiewacze nawozów i wapna	15453	14439	14932	14409	96,6	99,8
Rozrzutniki obornika	10049	9060	8993	8657	89,5	95,6
Kosiarki ciągnikowe	7546	7036	7714	7491	102,2	106,5
Ładowacze chwytakowe	5683	4839	5686	5310	100,1	109,7
Kopaczki do ziemniaków	6416	6262	7239	7188	112,8	114,8
Sadzarki do ziemniaków	6558	6239	7000	6904	106,7	110,7
Przyczepy zbierające	2349	1792	1781	1678	75,8	93,6
Agregaty uprawowe	2192	1766	3943	3578	179,9	202,6
Polowe opryskiwacze ciągnikowe	7987	7394	9411	9076	117,8	122,7
Sadownicze opryskiwacze ciągnikowe	295	253	381	363	129,2	143,5
Dojarki bańkowe	8611	8291	5899	5829	68,5	70,3
Dojarki rurociągowe	381	150	289	180	75,9	120,0
Konwiowe schładzarki do mleka	3129	3116	2316	2314	74,0	74,3
Zbiornikowe schładzarki do mleka	995	604	1282	1145	128,8	189,6

Tabl. 20. Liczba gospodarstw posiadających ciągniki, samochody, przyczepy, maszyny i urządzenia

Lp.	WYSZCZEGÓLNIENIE	Grupy obszarowe					
		ogółem	razem do 1 ha	1 - 2	2 - 5	5 - 7	7 - 10
							OGÓ Liczba
1	Ciągniki	21487	2092	1510	2393	1325	2334
2	Samochody ciężarowe	2801	3	326	381	181	216
3	w tym do 2 ton ładowności	1729	-	226	267	112	147
4	Przyczepy	15703	2	876	1538	975	1834
5	w tym ciągnikowe	14970	2	776	1399	914	1746
6	Kombajny zbożowe	4277	-	20	59	60	138
7	Kombajny ziemniaczane	2248	-	10	44	26	63
8	Kombajny buraczane	581	-	1	5	6	20
9	Silosokombajny samobieżne	151	-	-	1	-	-
10	Silosokombajny pozostałe	143	-	1	2	2	6
11	Rozsiewacze nawozów i wapna	13416	-	341	967	744	1533
12	Rozrzutniki obornika	8519	-	137	374	322	784
13	Kosiarki ciągnikowe	7386	2	155	377	278	699
14	Ładowacze chwytakowe	5289	1	50	122	130	317
15	Kopaczki do ziemniaków	7169	-	255	562	424	889
16	Sadzarki do ziemniaków	6893	-	150	329	293	610
17	Przyczepy zbierające	1650	-	18	48	37	96
18	Prasy zbierające	3081	-	14	56	51	130
19	Agregaty uprawowe	3077	-	-	3	2	-
20	Polowe opryskiwacze ciągnikowe	8991	-	126	461	386	740
21	Sadownicze opryskiwacze ciągnikowe	339	-	24	50	23	39
22	Dojarki bańkowe	5543	-	58	176	185	513
23	Dojarki rurociągowe	217	-	4	5	1	13
24	Konwiowe schładzarki do mleka	2141	-	20	57	59	196
25	Zbiornikowe schładzarki do mleka	1117	-	3	12	16	31
							W odsetkach ogólnej
26	Ciągniki	100,0	9,7	7,0	11,1	6,2	10,9
27	Samochody ciężarowe	100,0	0,1	11,6	13,6	6,5	7,7
28	w tym do 2 ton ładowności	100,0	-	13,1	15,4	6,5	8,5
29	Przyczepy	100,0	0,0	5,6	9,8	6,2	11,7
30	w tym ciągnikowe	100,0	0,0	5,2	9,3	6,1	11,7
31	Kombajny zbożowe	100,0	-	0,5	1,4	1,4	3,2
32	Kombajny ziemniaczane	100,0	-	0,4	2,0	1,2	2,8
33	Kombajny buraczane	100,0	-	0,2	0,9	1,0	3,4
34	Silosokombajny samobieżne	100,0	-	-	0,7	-	-

rolnicze według grup obszarowych

użytków rolnych									Lp.
10 - 15	15 - 20	20 - 30	30 - 50	50 - 100	100 - 200	200 - 500	500 - 1000	1000 i więcej	
ŁEM gospodarstw									
3584	2344	2234	1633	1175	394	235	137	97	1
297	226	269	279	266	133	76	73	75	2
194	140	169	158	141	57	37	37	44	3
2962	2070	2036	1503	1099	373	214	127	94	4
2841	2010	1977	1456	1067	357	209	123	93	5
348	419	805	902	846	307	180	108	85	6
265	309	457	492	374	132	39	17	20	7
51	52	92	141	126	33	11	13	30	8
3	1	7	20	25	9	24	27	34	9
14	6	28	34	24	6	6	5	9	10
2707	1919	1928	1435	1057	358	214	123	90	11
1692	1362	1461	1134	766	229	128	72	58	12
1401	1192	1290	986	612	171	96	64	63	13
698	747	997	893	738	265	154	98	79	14
1586	1154	1052	706	400	79	37	13	12	15
1370	1081	1180	927	629	194	70	36	24	16
251	230	310	269	201	69	56	36	29	17
367	434	668	605	438	138	78	47	55	18
1	289	699	735	709	268	168	114	89	19
1516	1290	1510	1245	967	343	199	121	87	20
46	37	46	24	16	19	11	2	2	21
1236	1002	1070	737	417	89	32	15	13	22
20	11	17	22	27	16	17	32	32	23
496	410	473	274	130	18	5	1	2	24
110	148	207	240	188	53	34	37	38	25
liczby gospodarstw									
16,7	10,9	10,4	7,6	5,5	1,8	1,1	0,6	0,5	26
10,6	8,1	9,6	10,0	9,5	4,7	2,7	2,6	2,7	27
11,2	8,1	9,8	9,1	8,2	3,3	2,1	2,1	2,5	28
18,9	13,2	13,0	9,6	7,0	2,4	1,4	0,8	0,6	29
19,0	13,4	13,2	9,7	7,1	2,4	1,4	0,8	0,6	30
8,1	9,8	18,8	21,1	19,8	7,2	4,2	2,5	2,0	31
11,8	13,7	20,3	21,9	16,6	5,9	1,7	0,8	0,9	32
8,8	9,0	15,8	24,3	21,7	5,7	1,9	2,2	5,2	33
2,0	0,7	4,6	13,2	16,6	6,0	15,9	17,9	22,5	34

Tabl. 20. Liczba gospodarstw posiadających ciągniki, samochody, przyczepy, maszyny i urządzenia

Lp.	WYSZCZEGÓLNIENIE	Grupy obszarowe					
		ogółem	razem do 1 ha	1 - 2	2 - 5	5 - 7	7 - 10
		W odsetkach ogólnej					
1	Silosokombajny pozostałe	100,0	-	0,7	1,4	1,4	4,2
2	Rozsiewacze nawozów i wapna	100,0	-	2,5	7,2	5,5	11,4
3	Rozrzutniki obornika	100,0	-	1,6	4,4	3,8	9,2
4	Kosiarki ciągnikowe	100,0	0,0	2,1	5,1	3,8	9,5
5	Ładowacze chwytakowe	100,0	0,0	0,9	2,3	2,5	6,0
6	Kopaczki do ziemniaków	100,0	-	3,6	7,8	5,9	12,4
7	Sadzarki do ziemniaków	100,0	-	2,2	4,8	4,3	8,8
8	Przyczepy zbierające	100,0	-	1,1	2,9	2,2	5,8
9	Prasy zbierające	100,0	-	0,5	1,8	1,7	4,2
10	Agregaty uprawowe	100,0	-	-	0,1	0,1	-
11	Polowe opryskiwacze ciągnikowe	100,0	-	1,4	5,1	4,3	8,2
12	Sadownicze opryskiwacze ciągnikowe	100,0	-	7,1	14,7	6,8	11,5
13	Dojarki bańkowe	100,0	-	1,0	3,2	3,3	9,3
14	Dojarki rurociągowe	100,0	-	1,8	2,3	0,5	6,0
15	Konwiowe schładzarki do mleka	100,0	-	0,9	2,7	2,8	9,2
16	Zbiornikowe schładzarki do mleka	100,0	-	0,3	1,1	1,4	2,8
		w tym GOSPODARSTWA Liczba					
17	Ciągniki	21245	2090	1507	2389	1323	2331
18	Samochody ciężarowe	2649	-	326	377	181	216
19	w tym do 2 ton ładowności	1627	-	226	263	112	147
20	Przyczepy	15475	-	874	1534	972	1831
21	w tym ciągnikowe	14749	-	774	1395	912	1743
22	Kombajny zbożowe	4115	-	19	58	58	138
23	Kombajny ziemniaczane	2215	-	10	44	26	63
24	Kombajny buraczane	543	-	1	5	5	20
25	Silosokombajny samobieżne	111	-	-	1	-	-
26	Silosokombajny pozostałe	133	-	1	2	2	6
27	Rozsiewacze nawozów i wapna	13214	-	341	964	742	1532
28	Rozrzutniki obornika	8390	-	136	371	320	784
29	Kosiarki ciągnikowe	7260	-	154	376	276	698
30	Ładowacze chwytakowe	5122	-	48	120	128	316
31	Kopaczki do ziemniaków	7131	-	254	561	423	889
32	Sadzarki do ziemniaków	6826	-	149	327	291	610
33	Przyczepy zbierające	1605	-	18	48	37	96
34	Prasy zbierające	2986	-	13	55	50	130
35	Agregaty uprawowe	2905	-	-	-	-	-

rolnicze według grup obszarowych (cd.)

użytków rolnych									Lp.
10 - 15	15 - 20	20 - 30	30 - 50	50 - 100	100 - 200	200 - 500	500 - 1000	1000 i więcej	
liczby gospodarstw (dok.)									
9,8	4,2	19,6	23,8	16,8	4,2	4,2	3,5	6,3	1
20,2	14,3	14,4	10,7	7,9	2,7	1,6	0,9	0,7	2
19,9	16,0	17,1	13,3	9,0	2,7	1,5	0,8	0,7	3
19,0	16,1	17,5	13,3	8,3	2,3	1,3	0,9	0,9	4
13,2	14,1	18,9	16,9	14,0	5,0	2,9	1,9	1,5	5
22,1	16,1	14,7	9,8	5,6	1,1	0,5	0,2	0,2	6
19,9	15,7	17,1	13,4	9,1	2,8	1,0	0,5	0,3	7
15,2	13,9	18,8	16,3	12,2	4,2	3,4	2,2	1,8	8
11,9	14,1	21,7	19,6	14,2	4,5	2,5	1,5	1,8	9
0,0	9,4	22,7	23,9	23,0	8,7	5,5	3,7	2,9	10
16,9	14,3	16,8	13,8	10,8	3,8	2,2	1,3	1,0	11
13,6	10,9	13,6	7,1	4,7	5,6	3,2	0,6	0,6	12
22,3	18,1	19,3	13,3	7,5	1,6	0,6	0,3	0,2	13
9,2	5,1	7,8	10,1	12,4	7,4	7,8	14,7	14,7	14
23,2	19,1	22,1	12,8	6,1	0,8	0,2	0,0	0,1	15
9,8	13,2	18,5	21,5	16,8	4,7	3,0	3,3	3,4	16
INDYWIDUALNE gospodarstw									
3578	2342	2229	1619	1155	382	192	79	29	17
294	225	266	271	257	124	54	41	17	18
191	140	166	150	134	49	24	18	7	19
2956	2069	2031	1492	1081	360	173	76	26	20
2836	2009	1973	1446	1049	346	168	73	25	21
347	419	804	896	841	300	151	61	23	22
265	308	457	490	372	131	32	13	4	23
51	52	92	141	125	33	9	5	4	24
3	1	7	20	25	9	20	17	8	25
14	6	28	34	24	6	5	3	2	26
2706	1918	1924	1426	1042	348	175	69	27	27
1689	1361	1458	1127	759	225	104	41	15	28
1398	1191	1287	976	602	166	76	40	20	29
696	746	995	885	725	256	126	57	24	30
1584	1153	1051	703	395	76	29	10	3	31
1368	1080	1179	922	623	191	57	23	6	32
251	230	310	268	197	69	47	25	9	33
365	433	667	601	432	135	61	27	17	34
-	288	697	731	698	264	139	63	25	35

Tabl. 20. Liczba gospodarstw posiadających ciągniki, samochody, przyczepy, maszyny i urządzenia

Lp.	WYSZCZEGÓLNIENIE	Grupy obszarowe					
		ogółem	razem do 1 ha	1 - 2	2 - 5	5 - 7	7 - 10
		w tym GOSPODARSTWA					
		Liczba					
1	Polowe opryskiwacze ciągnikowe .	8797	-	124	458	384	740
2	Sadownicze opryskiwacze ciągnikowe	333	-	24	50	23	39
3	Dojarki bańkowe.	5523	-	58	176	185	513
4	Dojarki rurociągowe.	170	-	4	5	1	13
5	Konwiowe schładzarki do mleka .	2140	-	20	57	59	196
6	Zbiornikowe schładzarki do mleka .	1061	-	3	12	16	31
		W odsetkach ogólnej					
7	Ciągniki.	100,0	9,8	7,1	11,2	6,2	11,0
8	Samochody ciężarowe.	100,0	-	12,3	14,2	6,8	8,2
9	w tym do 2 ton ładowności . . .	100,0	-	13,9	16,2	6,9	9,0
10	Przyczepy	100,0	-	5,6	9,9	6,3	11,8
11	w tym ciągnikowe	100,0	-	5,2	9,5	6,2	11,8
12	Kombajny zbożowe.	100,0	-	0,5	1,4	1,4	3,4
13	Kombajny ziemniaczane	100,0	-	0,5	2,0	1,2	2,8
14	Kombajny buraczane.	100,0	-	0,2	0,9	0,9	3,7
15	Silosokombajny samobieżne. . . .	100,0	-	-	0,9	-	-
16	Silosokombajny pozostałe	100,0	-	0,8	1,5	1,5	4,5
17	Rozsiewacze nawozów i wapna. .	100,0	-	2,6	7,3	5,6	11,6
18	Rozrzutniki obornika	100,0	-	1,6	4,4	3,8	9,3
19	Kosiarki ciągnikowe.	100,0	-	2,1	5,2	3,8	9,6
20	Ładowacze chwytakowe.	100,0	-	0,9	2,3	2,5	6,2
21	Kopaczki do ziemniaków	100,0	-	3,6	7,9	5,9	12,5
22	Sadzarki do ziemniaków.	100,0	-	2,2	4,8	4,3	8,9
23	Przyczepy zbierające.	100,0	-	1,1	3,0	2,3	6,0
24	Prasy zbierające.	100,0	-	0,4	1,8	1,7	4,4
25	Agregaty uprawowe.	100,0	-	-	-	-	-
26	Polowe opryskiwacze ciągnikowe .	100,0	-	1,4	5,2	4,4	8,4
27	Sadownicze opryskiwacze ciągnikowe	100,0	-	7,2	15,0	6,9	11,7
28	Dojarki bańkowe.	100,0	-	1,1	3,2	3,3	9,3
29	Dojarki rurociągowe.	100,0	-	2,4	2,9	0,6	7,6
30	Konwiowe schładzarki do mleka .	100,0	-	0,9	2,7	2,8	9,2
31	Zbiornikowe schładzarki do mleka .	100,0	-	0,3	1,1	1,5	2,9

rolnicze według grup obszarowych (dok.)

użytków rolnych									Lp.
10 - 15	15 - 20	20 - 30	30 - 50	50 - 100	100 - 200	200 - 500	500 - 1000	1000 i więcej	
INDYWIDUALNE (dok.) gospodarstw (dok.)									
1513	1289	1508	1237	953	332	163	70	26	1
46	37	46	24	16	17	9	2	-	2
1236	1002	1070	737	416	89	28	9	4	3
20	11	17	22	27	15	13	16	6	4
496	410	473	274	130	18	5	1	1	5
110	148	207	240	187	52	27	20	8	6
liczby gospodarstw									
16,8	11,0	10,5	7,6	5,4	1,8	0,9	0,4	0,1	7
11,1	8,5	10,0	10,2	9,7	4,7	2,0	1,5	0,6	8
11,7	8,6	10,2	9,2	8,2	3,0	1,5	1,1	0,4	9
19,1	13,4	13,1	9,6	7,0	2,3	1,1	0,5	0,2	10
19,2	13,6	13,4	9,8	7,1	2,3	1,1	0,5	0,2	11
8,4	10,2	19,5	21,8	20,4	7,3	3,7	1,5	0,6	12
12,0	13,9	20,6	22,1	16,8	5,9	1,4	0,6	0,2	13
9,4	9,6	16,9	26,0	23,0	6,1	1,7	0,9	0,7	14
2,7	0,9	6,3	18,0	22,5	8,1	18,0	15,3	7,2	15
10,5	4,5	21,1	25,6	18,0	4,5	3,8	2,3	1,5	16
20,5	14,5	14,6	10,8	7,9	2,6	1,3	0,5	0,2	17
20,1	16,2	17,4	13,4	9,0	2,7	1,2	0,5	0,2	18
19,3	16,4	17,7	13,4	8,3	2,3	1,0	0,6	0,3	19
13,6	14,6	19,4	17,3	14,2	5,0	2,5	1,1	0,5	20
22,2	16,2	14,7	9,9	5,5	1,1	0,4	0,1	0,0	21
20,0	15,8	17,3	13,5	9,1	2,8	0,8	0,3	0,1	22
15,6	14,3	19,3	16,7	12,3	4,3	2,9	1,6	0,6	23
12,2	14,5	22,3	20,1	14,5	4,5	2,0	0,9	0,6	24
-	9,9	24,0	25,2	24,0	9,1	4,8	2,2	0,9	25
17,2	14,7	17,1	14,1	10,8	3,8	1,9	0,8	0,3	26
13,8	11,1	13,8	7,2	4,8	5,1	2,7	0,6	-	27
22,4	18,1	19,4	13,3	7,5	1,6	0,5	0,2	0,1	28
11,8	6,5	10,0	12,9	15,9	8,8	7,6	9,4	3,5	29
23,2	19,2	22,1	12,8	6,1	0,8	0,2	0,0	0,0	30
10,4	13,9	19,5	22,6	17,6	4,9	2,5	1,9	0,8	31

Tabl. 21. Ciągniki, samochody, przyczepy, maszyny i urządzenia rolnicze według grup obszarowych

Lp.	WYSZCZEGÓLNIENIE	Grupy obszarowe					
		ogółem	razem do 1 ha	1 - 2	2 - 5	5 - 7	7 - 10
							OGÓ Liczba
1	Ciągniki	32170	2284	1605	2544	1466	2612
2	Samochody ciężarowe	2801	3	326	381	181	216
3	w tym do 2 ton ładowności	1729	-	226	267	112	147
4	Przyczepy	15703	2	876	1538	975	1834
5	w tym ciągnikowe	14970	2	776	1399	914	1746
6	Kombajny zbożowe	4802	-	24	60	67	138
7	Kombajny ziemniaczane	2312	-	10	44	26	63
8	Kombajny buraczane	601	-	1	5	7	20
9	Silosokombajny samobieżne	212	-	-	1	-	-
10	Silosokombajny pozostałe	165	-	1	2	2	12
11	Rozsiewacze nawozów i wapna	14932	-	351	971	751	1561
12	Rozrzutniki obornika	8993	-	138	374	326	787
13	Kosiarki ciągnikowe	7714	2	161	383	282	707
14	Ładowacze chwytakowe	5686	1	51	123	134	320
15	Kopaczki do ziemniaków	7239	-	257	567	425	896
16	Sadzarki do ziemniaków	7000	-	150	331	294	613
17	Przyczepy zbierające	1781	-	18	51	37	98
18	Prasy zbierające	3221	-	14	58	51	133
19	Agregaty uprawowe	3943	-	-	3	2	-
20	Polowe opryskiwacze ciągnikowe	9411	-	127	467	387	747
21	Sadownicze opryskiwacze ciągnikowe	381	-	26	54	23	43
22	Dojarki bańkowe	5899	-	62	179	189	522
23	Dojarki rurociągowe	289	-	4	5	1	13
24	Konwiowe schładzarki do mleka	2316	-	22	61	62	210
25	Zbiornikowe schładzarki do mleka	1282	-	3	12	16	33
							W odsetkach ogólnej
26	Ciągniki	100,0	7,1	5,0	7,9	4,6	8,1
27	Samochody ciężarowe	100,0	0,1	11,6	13,6	6,5	7,7
28	w tym do 2 ton ładowności	100,0	-	13,1	15,4	6,5	8,5
29	Przyczepy	100,0	0,0	5,6	9,8	6,2	11,7
30	w tym ciągnikowe	100,0	0,0	5,2	9,3	6,1	11,7
31	Kombajny zbożowe	100,0	-	0,5	1,2	1,4	2,9
32	Kombajny ziemniaczane	100,0	-	0,4	1,9	1,1	2,7
33	Kombajny buraczane	100,0	-	0,2	0,8	1,2	3,3
34	Silosokombajny samobieżne	100,0	-	-	0,5	-	-

użytków rolnych									Lp.
10 - 15	15 - 20	20 - 30	30 - 50	50 - 100	100 - 200	200 - 500	500 - 1000	1000 i więcej	
ŁEM maszyn									
4385	3232	3676	3176	2847	1160	928	841	1414	1
297	226	269	279	266	133	76	73	75	2
194	140	169	158	141	57	37	37	44	3
2962	2070	2036	1503	1099	373	214	127	94	4
2841	2010	1977	1456	1067	357	209	123	93	5
353	425	819	917	883	381	284	187	264	6
265	309	461	493	380	144	53	27	37	7
51	52	92	141	131	35	14	15	37	8
3	1	7	21	26	11	28	42	72	9
14	6	28	34	25	11	7	8	15	10
2773	1987	2083	1642	1334	520	362	256	341	11
1703	1370	1483	1169	808	268	179	149	239	12
1422	1211	1313	1030	639	199	121	91	153	13
702	751	1008	918	758	289	192	167	272	14
1593	1160	1058	713	405	83	40	20	22	15
1378	1086	1188	940	648	204	82	43	43	16
252	232	314	278	209	74	80	66	72	17
370	435	672	615	455	147	93	62	116	18
1	341	833	853	852	348	238	229	243	19
1523	1302	1536	1271	1030	389	239	180	213	20
51	37	48	27	16	30	17	3	6	21
1279	1038	1132	795	463	105	47	38	50	22
20	12	17	22	27	16	20	49	83	23
528	449	512	296	144	22	6	1	3	24
112	151	212	246	205	65	47	64	116	25
liczby maszyn									
13,6	10,0	11,4	9,9	8,8	3,6	2,9	2,6	4,4	26
10,6	8,1	9,6	10,0	9,5	4,7	2,7	2,6	2,7	27
11,2	8,1	9,8	9,1	8,2	3,3	2,1	2,1	2,5	28
18,9	13,2	13,0	9,6	7,0	2,4	1,4	0,8	0,6	29
19,0	13,4	13,2	9,7	7,1	2,4	1,4	0,8	0,6	30
7,4	8,9	17,1	19,1	18,4	7,9	5,9	3,9	5,5	31
11,5	13,4	19,9	21,3	16,4	6,2	2,3	1,2	1,6	32
8,5	8,7	15,3	23,5	21,8	5,8	2,3	2,5	6,2	33
1,4	0,5	3,3	9,9	12,3	5,2	13,2	19,8	34,0	34

Tabl. 21. Ciągniki, samochody, przyczepy, maszyny i urządzenia rolnicze według grup obszarowych

Lp.	WYSZCZEGÓLNIENIE	Grupy obszarowe					
		ogółem	razem do 1 ha	1 - 2	2 - 5	5 - 7	7 - 10
							W odsetkach ogólnej
1	Silosokombajny pozostałe	100,0	-	0,6	1,2	1,2	7,3
2	Rozsiewacze nawozów i wapna	100,0	-	2,4	6,5	5,0	10,5
3	Rozrzutniki obornika	100,0	-	1,5	4,2	3,6	8,8
4	Kosiarki ciągnikowe	100,0	0,0	2,1	5,0	3,7	9,2
5	Ładowacze chwytakowe	100,0	0,0	0,9	2,2	2,4	5,6
6	Kopaczki do ziemniaków	100,0	-	3,6	7,8	5,9	12,4
7	Sadzarki do ziemniaków	100,0	-	2,1	4,7	4,2	8,8
8	Przyczepy zbierające	100,0	-	1,0	2,9	2,1	5,5
9	Prasy zbierające	100,0	-	0,4	1,8	1,6	4,1
10	Agregaty uprawowe	100,0	-	-	0,1	0,1	-
11	Polowe opryskiwacze ciągnikowe	100,0	-	1,3	5,0	4,1	7,9
12	Sadownicze opryskiwacze ciągnikowe	100,0	-	6,8	14,2	6,0	11,3
13	Dojarki bańkowe	100,0	-	1,1	3,0	3,2	8,8
14	Dojarki rurociągowe	100,0	-	1,4	1,7	0,3	4,5
15	Konwiowe schładzarki do mleka	100,0	-	0,9	2,6	2,7	9,1
16	Zbiornikowe schładzarki do mleka	100,0	-	0,2	0,9	1,2	2,6
							w tym GOSPODARSTWA Liczba
17	Ciągniki	30195	2272	1599	2534	1451	2608
18	Samochody ciężarowe	2649	-	326	377	181	216
19	w tym do 2 ton ładowności	1627	-	226	263	112	147
20	Przyczepy	15475	-	874	1534	972	1831
21	w tym ciągnikowe	14749	-	774	1395	912	1743
22	Kombajny zbożowe	4396	-	20	59	58	138
23	Kombajny ziemniaczane	2258	-	10	44	26	63
24	Kombajny buraczane	552	-	1	5	5	20
25	Silosokombajny samobieżne	133	-	-	1	-	-
26	Silosokombajny pozostałe	149	-	1	2	2	12
27	Rozsiewacze nawozów i wapna	14409	-	351	968	748	1560
28	Rozrzutniki obornika	8657	-	136	371	321	787
29	Kosiarki ciągnikowe	7491	-	160	382	279	706
30	Ładowacze chwytakowe	5310	-	49	121	130	318
31	Kopaczki do ziemniaków	7188	-	256	566	424	896
32	Sadzarki do ziemniaków	6904	-	149	329	291	613
33	Przyczepy zbierające	1678	-	18	51	37	98
34	Prasy zbierające	3055	-	13	57	50	133
35	Agregaty uprawowe	3578	-	-	-	-	-

(cd.)

użytków rolnych									Lp.
10 – 15	15 – 20	20 – 30	30 – 50	50 – 100	100 – 200	200 – 500	500 – 1000	1000 i więcej	
liczby maszyn (dok.)									
8,5	3,6	17,0	20,6	15,2	6,7	4,2	4,8	9,1	1
18,6	13,3	13,9	11,0	8,9	3,5	2,4	1,7	2,3	2
18,9	15,2	16,5	13,0	9,0	3,0	2,0	1,7	2,7	3
18,4	15,7	17,0	13,4	8,3	2,6	1,6	1,2	2,0	4
12,3	13,2	17,7	16,1	13,3	5,1	3,4	2,9	4,8	5
22,0	16,0	14,6	9,8	5,6	1,1	0,6	0,3	0,3	6
19,7	15,5	17,0	13,4	9,3	2,9	1,2	0,6	0,6	7
14,1	13,0	17,6	15,6	11,7	4,2	4,5	3,7	4,0	8
11,5	13,5	20,9	19,1	14,1	4,6	2,9	1,9	3,6	9
0,0	8,6	21,1	21,6	21,6	8,8	6,0	5,8	6,2	10
16,2	13,8	16,3	13,5	10,9	4,1	2,5	1,9	2,3	11
13,4	9,7	12,6	7,1	4,2	7,9	4,5	0,8	1,6	12
21,7	17,6	19,2	13,5	7,8	1,8	0,8	0,6	0,8	13
6,9	4,2	5,9	7,6	9,3	5,5	6,9	17,0	28,7	14
22,8	19,4	22,1	12,8	6,2	0,9	0,3	0,0	0,1	15
8,7	11,8	16,5	19,2	16,0	5,1	3,7	5,0	9,0	16
INDYWIDUALNE maszyn									
4367	3226	3663	3145	2784	1100	707	499	240	17
294	225	266	271	257	124	54	41	17	18
191	140	166	150	134	49	24	18	7	19
2956	2069	2031	1492	1081	360	173	76	26	20
2836	2009	1973	1446	1049	346	168	73	25	21
347	425	812	908	878	364	220	108	59	22
265	308	461	491	378	142	41	21	8	23
51	52	92	141	130	35	10	6	4	24
3	1	7	21	26	11	24	26	13	25
14	6	28	34	25	11	6	4	4	26
2772	1986	2078	1630	1315	501	279	144	77	27
1698	1369	1479	1160	800	260	135	96	45	28
1418	1210	1310	1019	628	193	92	63	31	29
699	750	1005	910	741	278	152	108	49	30
1591	1159	1057	710	400	79	30	17	3	31
1376	1085	1187	935	642	200	62	27	8	32
252	232	314	277	205	74	65	41	14	33
366	434	668	609	448	143	68	37	29	34
-	339	831	847	838	342	196	126	59	35

Tabl. 21. Ciągniki, samochody, przyczepy, maszyny i urządzenia rolnicze według grup obszarowych

Lp.	WYSZCZEGÓLNIENIE	Grupy obszarowe					
		ogółem	razem do 1 ha	1 – 2	2 – 5	5 – 7	7 – 10
		w tym GOSPODARSTWA					
		Liczba					
1	Polowe opryskiwacze ciągnikowe . . .	9076	-	125	463	385	747
2	Sadownicze opryskiwacze ciągnikowe	363	-	26	54	23	43
3	Dojarki bańkowe	5829	-	62	179	189	522
4	Dojarki rurociągowe.	180	-	4	5	1	13
5	Konwiowe schładzarki do mleka. . . .	2314	-	22	61	62	210
6	Zbiornikowe schładzarki do mleka . . .	1145	-	3	12	16	33
		W odsetkach ogólnej					
7	Ciągniki.	100,0	7,5	5,3	8,4	4,8	8,6
8	Samochody ciężarowe	100,0	-	12,3	14,2	6,8	8,2
9	w tym do 2 ton ładowności	100,0	-	13,9	16,2	6,9	9,0
10	Przyczepy	100,0	-	5,6	9,9	6,3	11,8
11	w tym ciągnikowe	100,0	-	5,2	9,5	6,2	11,8
12	Kombajny zbożowe	100,0	-	0,5	1,3	1,3	3,1
13	Kombajny ziemniaczane.	100,0	-	0,4	1,9	1,2	2,8
14	Kombajny buraczane	100,0	-	0,2	0,9	0,9	3,6
15	Silosokombajny samobieżne	100,0	-	-	0,8	-	-
16	Silosokombajny pozostałe	100,0	-	0,7	1,3	1,3	8,1
17	Rozsiewacze nawozów i wapna	100,0	-	2,4	6,7	5,2	10,8
18	Rozrzutniki obornika	100,0	-	1,6	4,3	3,7	9,1
19	Kosiarki ciągnikowe	100,0	-	2,1	5,1	3,7	9,4
20	Ładowacze chwytakowe.	100,0	-	0,9	2,3	2,4	6,0
21	Kopaczki do ziemniaków	100,0	-	3,6	7,9	5,9	12,5
22	Sadzarki do ziemniaków.	100,0	-	2,2	4,8	4,2	8,9
23	Przyczepy zbierające.	100,0	-	1,1	3,0	2,2	5,8
24	Prasy zbierające	100,0	-	0,4	1,9	1,6	4,4
25	Agregaty uprawowe.	100,0	-	-	-	-	-
26	Polowe opryskiwacze ciągnikowe . . .	100,0	-	1,4	5,1	4,2	8,2
27	Sadownicze opryskiwacze ciągnikowe	100,0	-	7,2	14,9	6,3	11,8
28	Dojarki bańkowe	100,0	-	1,1	3,1	3,2	9,0
29	Dojarki rurociągowe.	100,0	-	2,2	2,8	0,6	7,2
30	Konwiowe schładzarki do mleka. . . .	100,0	-	1,0	2,6	2,7	9,1
31	Zbiornikowe schładzarki do mleka . . .	100,0	-	0,3	1,0	1,4	2,9

(dok.)

użytków rolnych									Lp.
10 – 15	15 – 20	20 – 30	30 – 50	50 – 100	100 – 200	200 – 500	500 – 1000	1000 i więcej	
INDYWIDUALNE (dok.) maszyn (dok.)									
1518	1301	1533	1262	1012	375	198	109	48	1
51	37	48	27	16	24	11	3	-	2
1279	1038	1132	795	461	105	37	21	9	3
20	12	17	22	27	15	15	22	7	4
528	449	512	296	144	22	6	1	1	5
112	151	212	246	203	64	39	34	20	6
liczby maszyn									
14,5	10,7	12,1	10,4	9,2	3,6	2,3	1,7	0,8	7
11,1	8,5	10,0	10,2	9,7	4,7	2,0	1,5	0,6	8
11,7	8,6	10,2	9,2	8,2	3,0	1,5	1,1	0,4	9
19,1	13,4	13,1	9,6	7,0	2,3	1,1	0,5	0,2	10
19,2	13,6	13,4	9,8	7,1	2,3	1,1	0,5	0,2	11
7,9	9,7	18,5	20,7	20,0	8,3	5,0	2,5	1,3	12
11,7	13,6	20,4	21,7	16,7	6,3	1,8	0,9	0,4	13
9,2	9,4	16,7	25,5	23,6	6,3	1,8	1,1	0,7	14
2,3	0,8	5,3	15,8	19,5	8,3	18,0	19,5	9,8	15
9,4	4,0	18,8	22,8	16,8	7,4	4,0	2,7	2,7	16
19,2	13,8	14,4	11,3	9,1	3,5	1,9	1,0	0,5	17
19,6	15,8	17,1	13,4	9,2	3,0	1,6	1,1	0,5	18
18,9	16,2	17,5	13,6	8,4	2,6	1,2	0,8	0,4	19
13,2	14,1	18,9	17,1	14,0	5,2	2,9	2,0	0,9	20
22,1	16,1	14,7	9,9	5,6	1,1	0,4	0,2	0,0	21
19,9	15,7	17,2	13,5	9,3	2,9	0,9	0,4	0,1	22
15,0	13,8	18,7	16,5	12,2	4,4	3,9	2,4	0,8	23
12,0	14,2	21,9	19,9	14,7	4,7	2,2	1,2	0,9	24
-	9,5	23,2	23,7	23,4	9,6	5,5	3,5	1,6	25
16,7	14,3	16,9	13,9	11,2	4,1	2,2	1,2	0,5	26
14,0	10,2	13,2	7,4	4,4	6,6	3,0	0,8	-	27
21,9	17,8	19,4	13,6	7,9	1,8	0,6	0,4	0,2	28
11,1	6,7	9,4	12,2	15,0	8,3	8,3	12,2	3,9	29
22,8	19,4	22,1	12,8	6,2	1,0	0,3	0,0	0,0	30
9,8	13,2	18,5	21,5	17,7	5,6	3,4	3,0	1,7	31

Tabl. 22. Liczba gospodarstw i działek rolnych według wyposażenia w siłę pociągową i grup obszarowych użytków rolnych

WYSZCZEGÓLNIENIE	Ogółem	Gospodarstwa rolne			
		bez koni i ciągników	wyłącznie z końmi	z końmi i ciągnikami	wyłącznie z ciągnikami
OGÓŁEM					
Liczba gospodarstw					
Ogółem	**71032**	**48691**	**854**	**884**	**20603**
do 1 ha	29450	27100	258	51	2041
1 – 2	10933	9273	150	35	1475
2 – 3	4924	3882	98	31	913
3 – 5	4761	3201	111	59	1390
5 – 7	2843	1450	68	44	1281
7 – 10	3821	1413	74	101	2233
10 – 15	4709	1070	55	145	3439
15 – 20	2779	420	15	107	2237
20 – 30	2584	340	10	91	2143
30 – 50	1830	187	10	93	1540
50 – 100	1329	153	1	73	1102
100 – 200	468	71	3	23	371
200 – 500	307	72	-	14	221
500 – 1000	167	30	-	9	128
1000 ha i więcej	127	29	1	8	89
w tym GOSPODARSTWA INDYWIDUALNE					
Liczba gospodarstw					
Ogółem	**70614**	**48517**	**852**	**874**	**20371**
do 1 ha	29446	27098	258	51	2039
1 – 2	10927	9270	150	35	1472
2 – 3	4920	3880	98	31	911
3 – 5	4751	3193	111	59	1388
5 – 7	2833	1442	68	44	1279
7 – 10	3815	1410	74	101	2230
10 – 15	4697	1064	55	145	3433
15 – 20	2770	413	15	107	2235
20 – 30	2576	337	10	91	2138
30 – 50	1807	179	9	90	1529
50 – 100	1288	132	1	72	1083
100 – 200	436	52	2	23	359
200 – 500	223	31	-	13	179
500 – 1000	89	10	-	9	70
1000 ha i więcej	36	6	1	3	26

Tabl. 23. Liczba gospodarstw i działek rolnych według ilości posiadanych ciągników i grup obszarowych użytków rolnych

GRUPY OBSZAROWE UŻYTKÓW ROLNYCH	Ogółem	Gospodarstwa i działki rolne posiadające ciągniki w szt.										
		razem	1	2	3	4	5	6	7	8	9	10 i więcej
OGÓŁEM												
Liczba gospodarstw												
Ogółem	**71032**	**21487**	**15424**	**4182**	**1157**	**338**	**113**	**81**	**37**	**40**	**21**	**94**
do 1 ha.	29450	2092	2002	71	7	6	1	1	1	1	1	1
1 – 2	10933	1510	1454	42	7	4	1	-	-	-	1	1
2 – 3	4924	944	907	28	7	1	-	1	-	-	-	-
3 – 5	4761	1449	1369	71	5	2	1	-	-	-	-	1
5 – 7	2843	1325	1216	97	6	4	-	-	-	-	-	2
7 – 10	3821	2334	2093	214	23	2	-	1	-	1	-	-
10 – 15.	4709	3584	2899	639	34	5	1	1	-	3	-	2
15 – 20.	2779	2344	1564	692	75	9	3	-	-	1	-	-
20 – 30.	2584	2234	1071	939	191	23	7	1	-	1	-	1
30 – 50.	1830	1633	529	751	287	51	12	2	-	1	-	-
50 – 100	1329	1175	234	445	345	109	21	15	2	2	-	2
100 – 200	468	394	41	139	105	68	18	14	2	1	3	3
200 – 500	307	235	30	40	49	41	27	19	11	6	4	8
500 – 1000	167	137	12	11	12	10	17	18	16	15	6	20
1000 ha i więcej .	127	97	3	3	4	3	4	8	5	8	6	53
W odsetkach ogółu gospodarstw												
Ogółem	**100,0**	**30,2**	**21,7**	**5,9**	**1,6**	**0,5**	**0,2**	**0,1**	**0,1**	**0,1**	**0,0**	**0,1**
do 1 ha.	100,0	7,1	6,8	0,2	0,0	0,0	0,0	0,0	0,0	0,0	0,0	0,0
1 – 2	100,0	13,8	13,3	0,4	0,1	0,0	0,0	-	-	-	0,0	0,0
2 – 3	100,0	19,2	18,4	0,6	0,1	0,0	-	0,0	-	-	-	-
3 – 5	100,0	30,4	28,8	1,5	0,1	0,0	0,0	-	-	-	-	0,0
5 – 7	100,0	46,6	42,8	3,4	0,2	0,1	-	-	-	-	-	0,1
7 – 10	100,0	61,1	54,8	5,6	0,6	0,1	-	0,0	-	0,0	-	-
10 – 15.	100,0	76,1	61,6	13,6	0,7	0,1	0,0	0,0	-	0,1	-	0,0
15 – 20.	100,0	84,3	56,3	24,9	2,7	0,3	0,1	-	-	0,0	-	-
20 – 30.	100,0	86,5	41,4	36,3	7,4	0,9	0,3	0,0	-	0,0	0,0	-
30 – 50.	100,0	89,2	28,9	41,0	15,7	2,8	0,7	0,1	-	0,1	-	-
50 – 100	100,0	88,4	17,6	33,5	26,0	8,2	1,6	1,1	0,2	0,2	-	0,2
100 – 200	100,0	84,2	8,8	29,7	22,4	14,5	3,8	3,0	0,4	0,2	0,6	0,6
200 – 500	100,0	76,5	9,8	13,0	16,0	13,4	8,8	6,2	3,6	2,0	1,3	2,6
500 – 1000	100,0	82,0	7,2	6,6	7,2	6,0	10,2	10,8	9,6	9,0	3,6	12,0
1000 ha i więcej .	100,0	76,4	2,4	2,4	3,1	2,4	3,1	6,3	3,9	6,3	4,7	41,7

Tabl. 23. Liczba gospodarstw i działek rolnych według ilości posiadanych ciągników i grup obszarowych użytków rolnych (dok.)

GRUPY OBSZAROWE UŻYTKÓW ROLNYCH	Ogółem	Gospodarstwa i działki rolne posiadające ciągniki w szt.										
		razem	1	2	3	4	5	6	7	8	9	10 i więcej
w tym GOSPODARSTWA INDYWIDUALNE Liczba gospodarstw												
Ogółem	**70614**	**21245**	**15393**	**4153**	**1131**	**319**	**96**	**62**	**20**	**23**	**12**	**36**
do 1 ha.	29446	2090	2002	71	6	6	1	1	1	1	-	1
1 – 2	10927	1507	1452	42	7	3	1	-	-	-	1	1
2 – 3	4920	942	906	28	7	1	-	-	-	-	-	-
3 – 5	4751	1447	1368	70	5	2	1	-	-	-	-	1
5 – 7	2833	1323	1216	97	6	3	-	-	-	-	-	1
7 – 10	3815	2331	2091	213	23	2	-	1	-	1	-	-
10 – 15.	4697	3578	2897	638	32	5	1	1	-	2	-	2
15 – 20.	2770	2342	1563	692	75	9	2	-	-	1	-	-
20 – 30.	2576	2229	1070	937	190	23	6	1	-	1	-	1
30 – 50.	1807	1619	522	747	286	51	11	2	-	-	-	-
50 – 100	1288	1155	229	441	341	108	18	13	1	2	-	2
100 – 200	436	382	40	137	102	67	18	12	2	1	2	1
200 – 500	223	192	27	33	42	32	25	17	7	5	2	2
500 – 1000	89	79	9	5	5	5	11	11	7	7	5	14
1000 ha i więcej .	36	29	1	2	4	2	1	3	2	2	2	10
W odsetkach ogółu gospodarstw												
Ogółem	**100,0**	**30,1**	**21,8**	**5,9**	**1,6**	**0,5**	**0,1**	**0,1**	**0,0**	**0,0**	**0,0**	**0,1**
do 1 ha.	100,0	7,1	6,8	0,2	0,0	0,0	0,0	0,0	0,0	0,0	-	0,0
1 – 2	100,0	13,8	13,3	0,4	0,1	0,0	0,0	-	-	-	0,0	0,0
2 – 3	100,0	19,1	18,4	0,6	0,1	0,0	-	-	-	-	-	-
3 – 5	100,0	30,5	28,8	1,5	0,1	0,0	0,0	-	-	-	-	0,0
5 – 7	100,0	46,7	42,9	3,4	0,2	0,1	-	-	-	-	-	0,0
7 – 10	100,0	61,1	54,8	5,6	0,6	0,1	-	0,0	-	0,0	-	-
10 – 15.	100,0	76,2	61,7	13,6	0,7	0,1	0,0	0,0	-	0,0	-	0,0
15 – 20.	100,0	84,5	56,4	25,0	2,7	0,3	0,1	-	-	0,0	-	-
20 – 30.	100,0	86,5	41,5	36,4	7,4	0,9	0,2	0,0	-	0,0	-	0,0
30 – 50.	100,0	89,6	28,9	41,3	15,8	2,8	0,6	0,1	-	-	-	-
50 – 100	100,0	89,7	17,8	34,2	26,5	8,4	1,4	1,0	0,1	0,2	-	0,2
100 – 200	100,0	87,6	9,2	31,4	23,4	15,4	4,1	2,8	0,5	0,2	0,5	0,2
200 – 500	100,0	86,1	12,1	14,8	18,8	14,3	11,2	7,6	3,1	2,2	0,9	0,9
500 – 1000	100,0	88,8	10,1	5,6	5,6	5,6	12,4	12,4	7,9	7,9	5,6	15,7
1000 ha i więcej .	100,0	80,6	2,8	5,6	11,1	5,6	2,8	8,3	5,6	5,6	5,6	27,8

Tabl. 24. Liczba gospodarstw rolnych użytkujących ciągniki własne według mocy silnika i grup obszarowych użytków rolnych

GRUPY OBSZAROWE UŻYTKÓW ROLNYCH	Gospodarstwa rolne							
	Ogółem	użytkujące ciągniki własne						
		razem	o mocy silnika w kW (KM)					
			do 15 (do 20,4)	15-25 (20,4-34,0)	25-40 (34,0-54,4)	40-60 (54,4-81,6)	60-110 (81,6-136,0)	110 i więcej (136,0 i więcej)
OGÓŁEM								
Liczba gospodarstw użytkujących ciągniki								
Ogółem	**71032**	**21144**	**582**	**3129**	**8161**	**10042**	**3488**	**1353**
do 1 ha	29450	2049	108	385	826	680	83	31
1 – 2	10933	1476	100	241	564	516	70	19
2 – 3	4924	915	47	145	328	363	44	9
3 – 5	4761	1404	54	252	487	559	75	27
5 – 7	2843	1291	38	208	481	520	86	23
7 – 10	3821	2299	55	351	910	976	125	45
10 – 15	4709	3549	59	507	1438	1650	295	83
15 – 20	2779	2318	34	305	926	1247	319	68
20 – 30	2584	2220	28	294	894	1342	512	96
30 – 50	1830	1610	25	221	614	999	647	136
50 – 100	1329	1159	19	140	426	703	627	311
100 – 200	468	387	6	39	130	224	264	178
200 – 500	307	234	6	18	63	123	163	135
500 – 1000	167	137	1	12	37	75	102	102
1000 ha i więcej	127	96	2	11	37	65	76	90
w tym GOSPODARSTWA INDYWIDUALNE								
Liczba gospodarstw użytkujących ciągniki								
Ogółem	**70614**	**20902**	**571**	**3101**	**8082**	**9894**	**3318**	**1212**
do 1 ha	29446	2047	107	384	825	679	83	31
1 – 2	10927	1473	100	241	563	514	70	19
2 – 3	4920	913	47	145	326	363	43	9
3 – 5	4751	1402	54	251	486	559	75	27
5 – 7	2833	1289	37	208	481	519	85	23
7 – 10	3815	2296	55	350	909	976	125	44
10 – 15	4697	3543	59	506	1436	1646	292	82
15 – 20	2770	2316	34	305	925	1245	318	68
20 – 30	2576	2215	28	293	891	1340	509	96
30 – 50	1807	1596	24	220	610	993	639	136
50 – 100	1288	1139	16	135	418	692	619	304
100 – 200	436	375	6	36	125	214	255	176
200 – 500	223	191	4	16	54	96	129	117
500 – 1000	89	79	-	9	25	44	56	55
1000 ha i więcej	36	28	-	2	8	14	20	25

Tabl. 25. Liczba gospodarstw rolnych wyposażonych w samochody i przyczepy według grup obszarowych użytków rolnych

GRUPY OBSZAROWE UŻYTKÓW ROLNYCH	Gospodarstwa rolne			
	ogółem	tylko z przyczepami	tylko z samochodami ciężarowymi	z samochodami ciężarowymi i przyczepami
OGÓŁEM				
Liczba gospodarstw				
Ogółem	**16419**	**13618**	**716**	**2085**
w tym:				
1 - 2 ha	1095	769	219	107
2 – 3	663	491	105	67
3 – 5	1080	871	100	109
5 – 7	1041	860	66	115
7 – 10	1899	1683	65	151
0 – 15	3017	2720	55	242
5 – 20	2101	1875	31	195
20 – 30	2065	1796	29	240
30 – 50	1522	1243	19	260
50 – 100	1111	845	12	254
100 – 200	381	248	8	125
200 – 500	216	140	2	74
500 – 1000	129	56	2	71
1000 ha i więcej	96	21	2	73
W odsetkach ogólnej liczby gospodarstw rolnych				
Ogółem	**100,0**	**82,9**	**4,4**	**12,7**
w tym:				
1 - 2 ha	100,0	70,2	20,0	9,8
2 – 3	100,0	74,1	15,8	10,1
3 – 5	100,0	80,6	9,3	10,1
5 – 7	100,0	82,6	6,3	11,0
7 – 10	100,0	88,6	3,4	8,0
0 – 15	100,0	90,2	1,8	8,0
5 – 20	100,0	89,2	1,5	9,3
20 – 30	100,0	87,0	1,4	11,6
30 – 50	100,0	81,7	1,2	17,1
50 – 100	100,0	76,1	1,1	22,9
100 – 200	100,0	65,1	2,1	32,8
200 – 500	100,0	64,8	0,9	34,3
500 – 1000	100,0	43,4	1,6	55,0
1000 ha i więcej	100,0	21,9	2,1	76,0

Tabl. 25. Liczba gospodarstw rolnych wyposażonych w samochody i przyczepy według grup obszarowych użytków rolnych (dok.)

GRUPY OBSZAROWE UŻYTKÓW ROLNYCH	Gospodarstwa rolne			
	ogółem	tylko z przyczepami	tylko z samochodami ciężarowymi	z samochodami ciężarowymi i przyczepami
w tym GOSPODARSTWA INDYWIDUALNE				
Liczba gospodarstw				
Ogółem	**16185**	**13536**	**710**	**1939**
w tym:				
1 - 2 ha	1093	767	219	107
2 – 3	660	491	104	65
3 – 5	1078	870	100	108
5 – 7	1038	857	66	115
7 – 10	1896	1680	65	151
0 – 15	3011	2717	55	239
5 – 20	2099	1874	30	195
20 – 30	2060	1794	29	237
30 – 50	1509	1238	17	254
50 – 100	1092	835	11	246
100 – 200	368	244	8	116
200 – 500	175	121	2	52
500 – 1000	78	37	2	39
1000 ha i więcej	28	11	2	15
W odsetkach ogólnej liczby gospodarstw rolnych				
Ogółem	100,0	83,6	4,4	12,0
w tym:				
1 - 2 ha	100,0	70,2	20,0	9,8
2 – 3	100,0	74,4	15,8	9,8
3 – 5	100,0	80,7	9,3	10,0
5 – 7	100,0	82,6	6,4	11,1
7 – 10	100,0	88,6	3,4	8,0
0 – 15	100,0	90,2	1,8	7,9
5 – 20	100,0	89,3	1,4	9,3
20 – 30	100,0	87,1	1,4	11,5
30 – 50	100,0	82,0	1,1	16,8
50 – 100	100,0	76,5	1,0	22,5
100 – 200	100,0	66,3	2,2	31,5
200 – 500	100,0	69,1	1,1	29,7
500 – 1000	100,0	47,4	2,6	50,0
1000 ha i więcej	100,0	39,3	7,1	53,6

Tabl. 26. Ciągniki w gospodarstwach rolnych według mocy silnika i grup obszarowych użytków rolnych

GRUPY OBSZAROWE UŻYTKÓW ROLNYCH	Ciągniki o mocy silnika w kW (KM)						
	Ogółem	do 15 (do 20,4)	15-25 (20,4-34,0)	25-40 (34,0-54,4)	40-60 (54,4-81,6)	60-100 (81,6-136,0)	100 i więcej (136,0 i więcej)
OGÓŁEM							
Liczba ciągników							
Ogółem	**32170**	**629**	**3362**	**9347**	**11962**	**4655**	**2215**
do 1 ha	2284	111	396	876	777	90	34
1 – 2	1605	101	252	593	545	85	29
2 – 3	994	49	151	352	385	45	12
3 – 5	1550	60	270	511	593	82	34
5 – 7	1466	40	220	505	565	107	29
7 – 10	2612	59	366	962	1034	142	49
10 – 15	4385	69	535	1580	1781	324	96
15 – 20	3232	39	325	1038	1394	357	79
20 – 30	3676	32	324	1033	1581	589	117
30 – 50	3176	27	239	735	1279	745	151
50 – 100	2847	20	154	554	949	789	381
100 – 200	1160	7	52	180	328	375	218
200 – 500	928	11	24	121	236	301	235
500 – 1000	841	2	21	82	205	274	257
1000 ha i więcej	1414	2	33	225	310	350	494
W odsetkach ogólnej liczby ciągników							
Ogółem	**100,0**	**2,0**	**10,5**	**29,1**	**37,2**	**14,5**	**6,9**
do 1 ha	100,0	4,9	17,3	38,4	34,0	3,9	1,5
1 – 2	100,0	6,3	15,7	36,9	34,0	5,3	1,8
2 – 3	100,0	4,9	15,2	35,4	38,7	4,5	1,2
3 – 5	100,0	3,9	17,4	33,0	38,3	5,3	2,2
5 – 7	100,0	2,7	15,0	34,4	38,5	7,3	2,0
7 – 10	100,0	2,3	14,0	36,8	39,6	5,4	1,9
10 – 15	100,0	1,6	12,2	36,0	40,6	7,4	2,2
15 – 20	100,0	1,2	10,1	32,1	43,1	11,0	2,4
20 – 30	100,0	0,9	8,8	28,1	43,0	16,0	3,2
30 – 50	100,0	0,9	7,5	23,1	40,3	23,5	4,8
50 – 100	100,0	0,7	5,4	19,5	33,3	27,7	13,4
100 – 200	100,0	0,6	4,5	15,5	28,3	32,3	18,8
200 – 500	100,0	1,2	2,6	13,0	25,4	32,4	25,3
500 – 1000	100,0	0,2	2,5	9,8	24,4	32,6	30,6
1000 ha i więcej	100,0	0,1	2,3	15,9	21,9	24,8	34,9

Tabl. 26. Ciągniki w gospodarstwach rolnych według mocy silnika i grup obszarowych użytków rolnych (dok.)

GRUPY OBSZAROWE UŻYTKÓW ROLNYCH	Ciągniki o mocy silnika w kW (KM)						
	Ogółem	do 15 (do 20,4)	15-25 (20,4-34,0)	25-40 (34,0-54,4)	40-60 (54,4-81,6)	60-100 (81,6-136,0)	100 i więcej (136,0 i więcej)
w tym GOSPODARSTWA INDYWIDUALNE							
Liczba ciągników							
Ogółem	**30195**	**613**	**3299**	**9040**	**11452**	**4114**	**1677**
do 1 ha	2272	110	394	871	773	90	34
1 – 2	1599	101	252	592	540	85	29
2 – 3	987	49	151	346	385	44	12
3 – 5	1547	60	269	509	593	82	34
5 – 7	1451	39	220	505	562	96	29
7 – 10	2608	59	365	961	1034	142	47
10 – 15	4367	69	534	1578	1775	316	95
15 – 20	3226	39	325	1037	1391	355	79
20 – 30	3663	32	321	1029	1579	585	117
30 – 50	3145	26	238	730	1264	736	151
50 – 100	2784	17	147	537	933	779	371
100 – 200	1100	7	41	171	308	357	216
200 – 500	707	5	20	94	160	222	206
500 – 1000	499	-	18	54	124	158	145
1000 ha i więcej	240	-	4	26	31	67	112
W odsetkach ogólnej liczby ciągników							
Ogółem	**100,0**	**2,0**	**10,9**	**29,9**	**37,9**	**13,6**	**5,6**
do 1 ha	100,0	4,8	17,3	38,3	34,0	4,0	1,5
1 – 2	100,0	6,3	15,8	37,0	33,8	5,3	1,8
2 – 3	100,0	5,0	15,3	35,1	39,0	4,5	1,2
3 – 5	100,0	3,9	17,4	32,9	38,3	5,3	2,2
5 – 7	100,0	2,7	15,2	34,8	38,7	6,6	2,0
7 – 10	100,0	2,3	14,0	36,8	39,6	5,4	1,8
10 – 15	100,0	1,6	12,2	36,1	40,6	7,2	2,2
15 – 20	100,0	1,2	10,1	32,1	43,1	11,0	2,4
20 – 30	100,0	0,9	8,8	28,1	43,1	16,0	3,2
30 – 50	100,0	0,8	7,6	23,2	40,2	23,4	4,8
50 – 100	100,0	0,6	5,3	19,3	33,5	28,0	13,3
100 – 200	100,0	0,6	3,7	15,5	28,0	32,5	19,6
200 – 500	100,0	0,7	2,8	13,3	22,6	31,4	29,1
500 – 1000	100,0	-	3,6	10,8	24,8	31,7	29,1
1000 ha i więcej	100,0	-	1,7	10,8	12,9	27,9	46,7

Tabl. 27. Samochody i przyczepy w rolnictwie według grup obszarowych użytków rolnych

GRUPY OBSZAROWE UŻYTKÓW ROLNYCH	Samochody ciężarowe		Przyczepy	
	razem	w tym do 2 ton ładowności	razem	w tym ciągnikowe
OGÓŁEM				
Liczba samochodów i przyczep				
Ogółem	**3823**	**2055**	**31770**	**29635**
w tym:				
1 - 2 ha	409	258	1031	886
2 – 3	236	155	672	593
3 – 5	259	165	1227	1095
5 – 7	239	128	1344	1206
7 – 10	285	169	2572	2382
10 – 15	372	223	4519	4269
15 – 20	281	159	3637	3477
20 – 30	335	188	4316	4097
30 – 50	343	175	3804	3623
50 – 100	342	163	3612	3414
100 – 200	182	67	1566	1461
200 – 500	113	46	1113	1037
500 – 1000	140	48	917	806
1000 ha i więcej	281	111	1431	1280
W odsetkach				
Ogółem	**100,0**	**100,0**	**100,0**	**100,0**
w tym:				
1 - 2 ha	10,7	12,6	3,2	3,0
2 – 3	6,2	7,5	2,1	2,0
3 – 5	6,8	8,0	3,9	3,7
5 – 7	6,3	6,2	4,2	4,1
7 – 10	7,5	8,2	8,1	8,0
10 – 15	9,7	10,9	14,2	14,4
15 – 20	7,4	7,7	11,4	11,7
20 – 30	8,8	9,1	13,6	13,8
30 – 50	9,0	8,5	12,0	12,2
50 – 100	8,9	7,9	11,4	11,5
100 – 200	4,8	3,3	4,9	4,9
200 – 500	3,0	2,2	3,5	3,5
500 – 1000	3,7	2,3	2,9	2,7
1000 ha i więcej	7,4	5,4	4,5	4,3

Tabl. 27. Samochody i przyczepy w rolnictwie według grup obszarowych użytków rolnych (dok.)

GRUPY OBSZAROWE UŻYTKÓW ROLNYCH	Samochody ciężarowe		Przyczepy	
	razem	w tym do 2 ton ładowności	razem	w tym ciągnikowe
	w tym GOSPODARSTWA INDYWIDUALNE Liczba samochodów i przyczep			
Ogółem	**3391**	**1866**	**29557**	**27650**
w tym:				
1 - 2 ha	409	258	1026	881
2 – 3	229	152	664	585
3 – 5	258	164	1223	1091
5 – 7	239	128	1306	1169
7 – 10	285	169	2567	2377
10 – 15	364	220	4497	4248
15 – 20	278	159	3635	3475
20 – 30	329	185	4297	4081
30 – 50	331	164	3771	3599
50 – 100	325	150	3542	3349
100 – 200	163	55	1495	1402
200 – 500	74	28	798	743
500 – 1000	78	25	520	469
1000 ha i więcej	29	9	216	181
	W odsetkach			
Ogółem	**100,0**	**100,0**	**100,0**	**100,0**
w tym:				
1 - 2 ha	12,1	13,8	3,5	3,2
2 – 3	6,8	8,1	2,2	2,1
3 – 5	7,6	8,8	4,1	3,9
5 – 7	7,0	6,9	4,4	4,2
7 – 10	8,4	9,1	8,7	8,6
10 – 15	10,7	11,8	15,2	15,4
15 – 20	8,2	8,5	12,3	12,6
20 – 30	9,7	9,9	14,5	14,8
30 – 50	9,8	8,8	12,8	13,0
50 – 100	9,6	8,0	12,0	12,1
100 – 200	4,8	2,9	5,1	5,1
200 – 500	2,2	1,5	2,7	2,7
500 – 1000	2,3	1,3	1,8	1,7
1000 ha i więcej	0,9	0,5	0,7	0,7

Tabl. 28. Maszyny ogólnego przeznaczenia w gospodarstwach rolnych według grup obszarowych

Lp.	GRUPY OBSZAROWE UŻYTKÓW ROLNYCH	Agregaty uprawowe		Rozsiewacze nawozów i wapna		Rozrzutniki
		liczba	szt/100 ha zasiewów	liczba	szt/100 ha użytków rolnych	liczba
						OGÓ Liczba
1	**Ogółem**	**3943**	**0,7**	**14932**	**1,5**	**8993**
	w tym:					
2	1 - 2 ha	-	-	351	2,3	138
3	2 – 3	1	0,0	303	2,6	115
4	3 – 5	2	0,0	668	3,6	259
5	5 – 7	2	0,0	751	4,5	326
6	7 – 10	-	-	1561	4,8	787
7	10 – 15	1	0,0	2773	4,8	1703
8	15 – 20	341	1,2	1987	4,2	1370
9	20 – 30	833	2,1	2083	3,3	1483
10	30 – 50	853	1,7	1642	2,4	1169
11	50 – 100	852	1,2	1334	1,4	808
12	100 – 200	348	0,8	520	0,8	268
13	200 – 500	238	0,4	362	0,4	179
14	500 – 1000.	229	0,3	256	0,2	149
15	1000 ha i więcej	243	0,2	341	0,1	239
						W odset
16	**Ogółem**	**100,0**	**x**	**100,0**	**x**	**100,0**
	w tym:					
17	1 - 2 ha	-	x	2,4	x	1,5
18	2 – 3	0,0	x	2,0	x	1,3
19	3 – 5	0,1	x	4,5	x	2,9
20	5 – 7	0,1	x	5,0	x	3,6
21	7 – 10	-	x	10,5	x	8,8
22	10 – 15	0,0	x	18,6	x	18,9
23	15 – 20	8,6	x	13,3	x	15,2
24	20 – 30	21,1	x	13,9	x	16,5
25	30 – 50	21,6	x	11,0	x	13,0
26	50 – 100	21,6	x	8,9	x	9,0
27	100 – 200	8,8	x	3,5	x	3,0
28	200 – 500	6,0	x	2,4	x	2,0
29	500 – 1000.	5,8	x	1,7	x	1,7
30	1000 ha i więcej	6,2	x	2,3	x	2,7

użytków rolnych

obornika	Ciągnikowe opryskiwacze polowe		Kosiarki ciągnikowe		Ładowacze chwytakowe		Lp.
szt/100 ha zasiewów	liczba	szt/100 ha zasiewów	liczba	szt/100 ha użytków zielonych	liczba	szt/100 ha użytków rolnych	
ŁEM maszyn							
1,5	**9411**	**1,6**	**7714**	**4,3**	**5686**	**0,6**	**1**
2,8	127	2,6	161	6,3	51	0,3	2
3,1	150	4,1	135	6,0	37	0,3	3
4,0	317	4,9	248	6,9	86	0,5	4
4,8	387	5,8	282	8,0	134	0,8	5
5,2	747	4,9	707	11,2	320	1,0	6
5,3	1523	4,8	1422	12,7	702	1,2	7
4,8	1302	4,6	1211	12,1	751	1,6	8
3,7	1536	3,8	1313	10,9	1008	1,6	9
2,4	1271	2,6	1030	8,8	918	1,3	10
1,2	1030	1,5	639	5,5	758	0,8	11
0,6	389	0,9	199	2,4	289	0,5	12
0,3	239	0,4	121	0,8	192	0,2	13
0,2	180	0,2	91	0,5	167	0,1	14
0,2	213	0,1	153	0,2	272	0,1	15
kach							
x	**100,0**	**x**	**100,0**	**x**	**100,0**	**x**	**16**
x	1,3	x	2,1	x	0,9	x	17
x	1,6	x	1,8	x	0,7	x	18
x	3,4	x	3,2	x	1,5	x	19
x	4,1	x	3,7	x	2,4	x	20
x	7,9	x	9,2	x	5,6	x	21
x	16,2	x	18,4	x	12,3	x	22
x	13,8	x	15,7	x	13,2	x	23
x	16,3	x	17,0	x	17,7	x	24
x	13,5	x	13,4	x	16,1	x	25
x	10,9	x	8,3	x	13,3	x	26
x	4,1	x	2,6	x	5,1	x	27
x	2,5	x	1,6	x	3,4	x	28
x	1,9	x	1,2	x	2,9	x	29
x	2,3	x	2,0	x	4,8	x	30

Tabl. 28. Maszyny ogólnego przeznaczenia w gospodarstwach rolnych według grup obszarowych

Lp.	GRUPY OBSZAROWE UŻYTKÓW ROLNYCH	Agregaty uprawowe		Rozsiewacze nawozów i wapna		Rozrzutniki
		liczba	szt/100 ha zasiewów	liczba	szt/100 ha użytków rolnych	liczba
						w tym GOSPODARSTWA Liczba
1	**Ogółem**	**3578**	**0,8**	**14409**	**2,1**	**8657**
	w tym:					
2	1 - 2 ha	-	-	351	2,3	136
3	2 – 3	-	-	302	2,6	114
4	3 – 5	-	-	666	3,6	257
5	5 – 7	-	-	748	4,5	321
6	7 – 10	-	-	1560	4,8	787
7	10 – 15	-	-	2772	4,8	1698
8	15 – 20	339	1,2	1986	4,2	1369
9	20 – 30	831	2,1	2078	3,3	1479
10	30 – 50	847	1,7	1630	2,4	1160
11	50 – 100	838	1,2	1315	1,5	800
12	100 – 200	342	0,8	501	0,9	260
13	200 – 500	196	0,4	279	0,4	135
14	500 – 1000	126	0,3	144	0,2	96
15	1000 ha i więcej	59	0,2	77	0,1	45
						W odset
16	**Ogółem**	**100,0**	**x**	**100,0**	**x**	**100,0**
	w tym:					
17	1 - 2 ha	-	x	2,4	x	1,6
18	2 – 3	-	x	2,1	x	1,3
19	3 – 5	-	x	4,6	x	3,0
20	5 – 7	-	x	5,2	x	3,7
21	7 – 10	-	x	10,8	x	9,1
22	10 – 15	-	x	19,2	x	19,6
23	15 – 20	9,5	x	13,8	x	15,8
24	20 – 30	23,2	x	14,4	x	17,1
25	30 – 50	23,7	x	11,3	x	13,4
26	50 – 100	23,4	x	9,1	x	9,2
27	100 – 200	9,6	x	3,5	x	3,0
28	200 – 500	5,5	x	1,9	x	1,6
29	500 – 1000	3,5	x	1,0	x	1,1
30	1000 ha i więcej	1,6	x	0,5	x	0,5

użytków rolnych (dok.)

obornika	Ciągnikowe opryskiwacze polowe		Kosiarki ciągnikowe		Ładowacze chwytakowe		Lp.
szt/100 ha zasiewów	liczba	szt/100 ha zasiewów	liczba	szt/100 ha użytków zielonych	liczba	szt/100 ha użytków rolnych	
INDYWIDUALNE maszyn							
2,0	**9076**	**2,1**	**7491**	**7,0**	**5310**	**0,8**	**1**
2,8	125	2,6	160	6,2	49	0,3	2
3,1	148	4,1	134	5,9	36	0,3	3
4,0	315	4,8	248	6,9	85	0,5	4
4,8	385	5,7	279	8,0	130	0,8	5
5,2	747	4,9	706	11,2	318	1,0	6
5,3	1518	4,8	1418	12,8	699	1,2	7
4,8	1301	4,6	1210	12,1	750	1,6	8
3,7	1533	3,8	1310	10,9	1005	1,6	9
2,4	1262	2,6	1019	8,9	910	1,3	10
1,2	1012	1,5	628	5,8	741	0,8	11
0,6	375	0,9	193	2,8	278	0,5	12
0,3	198	0,4	92	1,1	152	0,2	13
0,2	109	0,2	63	0,7	108	0,2	14
0,1	48	0,1	31	0,4	49	0,1	15
kach							
x	**100,0**	**x**	**100,0**	**x**	**100,0**	**x**	**16**
x	1,4	x	2,1	x	0,9	x	17
x	1,6	x	1,8	x	0,7	x	18
x	3,5	x	3,3	x	1,6	x	19
x	4,2	x	3,7	x	2,4	x	20
x	8,2	x	9,4	x	6,0	x	21
x	16,7	x	18,9	x	13,2	x	22
x	14,3	x	16,2	x	14,1	x	23
x	16,9	x	17,5	x	18,9	x	24
x	13,9	x	13,6	x	17,1	x	25
x	11,2	x	8,4	x	14,0	x	26
x	4,1	x	2,6	x	5,2	x	27
x	2,2	x	1,2	x	2,9	x	28
x	1,2	x	0,8	x	2,0	x	29
x	0,5	x	0,4	x	0,9	x	30

Tabl. 29. Maszyny do zbioru zbóż i zielonek w gospodarstwach rolnych według grup obszarowych użytków rolnych

GRUPY OBSZAROWE UŻYTKÓW ROLNYCH	Kombajny zbożowe		Silosokombajny			Przyczepy zbierające pokosy		Prasy zbierające	
	liczba	szt/100 ha upraw zbóż i rzepaku	liczba	w tym samo-bieżne	szt/100 ha upraw zielonek i kukury-dzy	liczba	szt/100 ha upraw zbóż, rzepaku, zielonek i kukury-dzy	liczba	szt/100 ha upraw zbóż, rzepaku, zielonek i kukury-dzy
OGÓŁEM									
Liczba maszyn									
Ogółem	**4802**	**0,9**	**377**	**212**	**2,5**	**1781**	**0,3**	**3221**	**0,6**
w tym:									
1 - 2 ha	24	0,7	1	-	3,3	18	0,5	14	0,4
2 – 3	17	0,6	2	1	10,1	19	0,7	19	0,7
3 – 5	43	0,8	1	-	3,0	32	0,6	39	0,7
5 – 7	67	1,2	2	-	8,1	37	0,7	51	0,9
7 – 10	138	1,1	12	-	21,1	98	0,8	133	1,0
10 – 15	353	1,3	17	3	11,6	252	0,9	370	1,4
15 – 20	425	1,7	7	1	6,2	232	0,9	435	1,8
20 – 30	819	2,4	35	7	11,2	314	0,9	672	1,9
30 – 50	917	2,1	55	21	11,5	278	0,6	615	1,4
50 – 100	883	1,4	51	26	5,5	209	0,3	455	0,7
100 – 200	381	0,9	22	11	3,3	74	0,2	147	0,4
200 – 500	284	0,5	35	28	2,0	80	0,1	93	0,2
500 – 1000	187	0,2	50	42	2,5	66	0,1	62	0,1
1000 ha i więcej	264	0,2	87	72	1,0	72	0,1	116	0,1
W odsetkach									
Ogółem	**100,0**	**x**	**100,0**	**100,0**	**x**	**100,0**	**x**	**100,0**	**x**
w tym:									
1 - 2 ha	0,5	x	0,3	-	x	1,0	x	0,4	x
2 – 3	0,4	x	0,5	0,5	x	1,1	x	0,6	x
3 – 5	0,9	x	0,3	-	x	1,8	x	1,2	x
5 – 7	1,4	x	0,5	-	x	2,1	x	1,6	x
7 – 10	2,9	x	3,2	-	x	5,5	x	4,1	x
10 – 15	7,4	x	4,5	1,4	x	14,1	x	11,5	x
15 – 20	8,9	x	1,9	0,5	x	13,0	x	13,5	x
20 – 30	17,1	x	9,3	3,3	x	17,6	x	20,9	x
30 – 50	19,1	x	14,6	9,9	x	15,6	x	19,1	x
50 – 100	18,4	x	13,5	12,3	x	11,7	x	14,1	x
100 – 200	7,9	x	5,8	5,2	x	4,2	x	4,6	x
200 – 500	5,9	x	9,3	13,2	x	4,5	x	2,9	x
500 – 1000	3,9	x	13,3	19,8	x	3,7	x	1,9	x
1000 ha i więcej	5,5	x	23,1	34,0	x	4,0	x	3,6	x

Tabl. 29. Maszyny do zbioru zbóż i zielonek w gospodarstwach rolnych według grup obszarowych użytków rolnych (dok.)

GRUPY OBSZAROWE UŻYTKÓW ROLNYCH	Kombajny zbożowe		Silosokombajny			Przyczepy zbierające pokosy		Prasy zbierające	
	liczba	szt/100 ha upraw zbóż i rzepaku	liczba	w tym samo-bieżne	szt/100 ha upraw zielonek i kukury-dzy	liczba	szt/100 ha upraw zbóż, rzepaku, zielonek i kukury-dzy	liczba	szt/100 ha upraw zbóż, rzepaku, zielonek i kukury-dzy
w tym GOSPODARSTWA INDYWIDUALNE									
Liczba maszyn									
Ogółem	**4396**	**1,1**	**282**	**133**	**4,7**	**1678**	**0,4**	**3055**	**0,8**
w tym:									
1 - 2 ha	20	0,6	1	-	3,3	18	0,5	13	0,4
2 – 3.	16	0,6	2	1	10,1	19	0,7	18	0,6
3 – 5.	43	0,8	1	-	3,0	32	0,6	39	0,7
5 – 7.	58	1,0	2	-	8,1	37	0,7	50	0,9
7 – 10	138	1,1	12	-	22,7	98	0,8	133	1,0
10 – 15	347	1,3	17	3	11,7	252	0,9	366	1,3
15 – 20	425	1,7	7	1	6,2	232	0,9	434	1,8
20 – 30	812	2,3	35	7	11,2	314	0,9	668	1,9
30 – 50	908	2,1	55	21	12,5	277	0,6	609	1,4
50 – 100	878	1,4	51	26	6,8	205	0,3	448	0,7
100 – 200	364	0,9	22	11	3,5	74	0,2	143	0,4
200 – 500	220	0,5	30	24	2,6	65	0,1	68	0,1
500 – 1000	108	0,3	30	26	3,0	41	0,1	37	0,1
1000 ha i więcej	59	0,2	17	13	1,3	14	-	29	0,1
W odsetkach									
Ogółem	**100,0**	**x**	**100,0**	**100,0**	**x**	**100,0**	**x**	**100,0**	**x**
w tym:									
1 - 2 ha	0,5	x	0,4	-	x	1,1	x	0,4	x
2 – 3.	0,4	x	0,7	0,8	x	1,1	x	0,6	x
3 – 5.	1,0	x	0,4	-	x	1,9	x	1,3	x
5 – 7.	1,3	x	0,7	-	x	2,2	x	1,6	x
7 – 10	3,1	x	4,3	-	x	5,8	x	4,4	x
10 – 15	7,9	x	6,0	2,3	x	15,0	x	12,0	x
15 – 20	9,7	x	2,5	0,8	x	13,8	x	14,2	x
20 – 30	18,5	x	12,4	5,3	x	18,7	x	21,9	x
30 – 50	20,7	x	19,5	15,8	x	16,5	x	19,9	x
50 – 100	20,0	x	18,1	19,5	x	12,2	x	14,7	x
100 – 200	8,3	x	7,8	8,3	x	4,4	x	4,7	x
200 – 500	5,0	x	10,6	18,0	x	3,9	x	2,2	x
500 – 1000	2,5	x	10,6	19,5	x	2,4	x	1,2	x
1000 ha i więcej	1,3	x	6,0	9,8	x	0,8	x	0,9	x

Tabl. 30. Maszyny do upraw okopowych, warzyw i owoców w gospodarstwach rolnych według grup obszarowych użytków rolnych

GRUPY OBSZAROWE UŻYTKÓW ROLNYCH	Sadzarki do ziemniaków		Kopaczki ciągnikowe do ziemniaków		Kombajny ziemniaczane		Kombajny buraczane		Opryskiwacze sadownicze	
	liczba	szt/100 ha upraw ziemniaków	liczba	szt/100 ha upraw ziemniaków	liczba	szt/100 ha upraw ziemniaków	liczba	szt/100 ha upraw buraków	liczba	szt/100 ha sadów i krzewów
OGÓŁEM										
Liczba maszyn										
Ogółem	**7000**	**29,8**	**7239**	**30,8**	**2312**	**9,9**	**601**	**4,4**	**381**	**8,4**
w tym:										
1 - 2 ha	150	17,2	257	29,4	10	1,1	1	10,9	26	6,1
2 – 3	121	25,2	201	41,9	23	4,8	1	7,9	15	6,5
3 – 5	210	28,9	366	50,3	21	2,9	4	11,7	39	14,0
5 – 7	294	44,7	425	64,6	26	3,9	7	28,2	23	12,4
7 – 10	613	44,3	896	64,7	63	4,6	20	14,0	43	14,4
10 – 15	1378	48,8	1593	56,4	265	9,4	51	15,0	51	19,6
15 – 20	1086	46,6	1160	49,8	309	13,3	52	14,8	37	18,1
20 – 30	1188	39,9	1058	35,6	461	15,5	92	13,6	48	18,0
30 – 50	940	33,1	713	25,1	493	17,3	141	13,0	27	19,7
50 – 100	648	23,9	405	14,9	380	14,0	131	8,7	16	8,7
100 – 200	204	17,5	83	7,1	144	12,3	35	3,7	30	6,3
200 – 500	82	18,7	40	9,1	53	12,1	14	3,0	17	2,2
500 – 1000	43	7,1	20	3,3	27	4,5	15	0,6	3	294,1
1000 ha i więcej	43	2,1	22	1,1	37	1,8	37	0,7	6	3,1
W odsetkach										
Ogółem	**100,0**	**x**	**100,0**	**x**	**100,0**	**x**	**100,0**	**x**	**100,0**	**x**
w tym:										
1 - 2 ha	2,1	x	3,6	x	0,4	x	0,2	x	6,8	x
2 – 3	1,7	x	2,8	x	1,0	x	0,2	x	3,9	x
3 – 5	3,0	x	5,1	x	0,9	x	0,7	x	10,2	x
5 – 7	4,2	x	5,9	x	1,1	x	1,2	x	6,0	x
7 – 10	8,8	x	12,4	x	2,7	x	3,3	x	11,3	x
10 – 15	19,7	x	22,0	x	11,5	x	8,5	x	13,4	x
15 – 20	15,5	x	16,0	x	13,4	x	8,7	x	9,7	x
20 – 30	17,0	x	14,6	x	19,9	x	15,3	x	12,6	x
30 – 50	13,4	x	9,8	x	21,3	x	23,5	x	7,1	x
50 – 100	9,3	x	5,6	x	16,4	x	21,8	x	4,2	x
100 – 200	2,9	x	1,1	x	6,2	x	5,8	x	7,9	x
200 – 500	1,2	x	0,6	x	2,3	x	2,3	x	4,5	x
500 – 1000	0,6	x	0,3	x	1,2	x	2,5	x	0,8	x
1000 ha i więcej	0,6	x	0,3	x	1,6	x	6,2	x	1,6	x

Tabl. 30. Maszyny do upraw okopowych, warzyw i owoców w gospodarstwach rolnych według grup obszarowych użytków rolnych (dok.)

GRUPY OBSZAROWE UŻYTKÓW ROLNYCH	Sadzarki do ziemniaków		Kopaczki ciągnikowe do ziemniaków		Kombajny ziemniaczane		Kombajny buraczane		Opryskiwacze sadownicze	
	liczba	szt/100 ha upraw ziemniaków	liczba	szt/100 ha upraw ziemniaków	liczba	szt/100 ha upraw ziemniaków	liczba	szt/100 ha upraw buraków	liczba	szt/100 ha sadów i krzewów
w tym GOSPODARSTWA INDYWIDUALNE Liczba maszyn										
Ogółem	**6904**	**31,9**	**7188**	**33,2**	**2258**	**10,4**	**552**	**7**	**363**	**9,4**
w tym:										
1 - 2 ha	149	17,1	256	29,3	10	1,1	1	10,9	26	6,1
2 – 3	120	25,0	200	41,7	23	4,8	1	7,9	15	6,5
3 – 5	209	28,8	366	50,5	21	2,9	4	11,7	39	14,0
5 – 7	291	44,3	424	64,5	26	4,0	5	20,2	23	12,5
7 – 10	613	44,3	896	64,7	63	4,6	20	14,0	43	14,4
10 – 15	1376	48,7	1591	56,4	265	9,4	51	15,0	51	19,7
15 – 20	1085	46,6	1159	49,8	308	13,2	52	14,8	37	18,1
20 – 30	1187	39,9	1057	35,5	461	15,5	92	13,6	48	18,0
30 – 50	935	33,0	710	25,1	491	17,4	141	13,0	27	19,7
50 – 100	642	23,8	400	14,8	378	14,0	130	8,7	16	8,7
100 – 200	200	17,4	79	6,9	142	12,4	35	3,7	24	6,9
200 – 500	62	17,7	30	8,6	41	11,7	10	2,2	11	2,4
500 – 1000	27	4,8	17	3,0	21	3,7	6	0,5	3	326,1
1000 ha i więcej	8	1,8	3	0,7	8	1,8	4	0,3	-	-
W odsetkach										
Ogółem	**100,0**	**x**	**100,0**	**x**	**100,0**	**x**	**100,0**	**x**	**100,0**	**x**
w tym:										
1 - 2 ha	2,2	x	3,6	x	0,4	x	0,2	x	7,2	x
2 – 3	1,7	x	2,8	x	1,0	x	0,2	x	4,1	x
3 – 5	3,0	x	5,1	x	0,9	x	0,7	x	10,7	x
5 – 7	4,2	x	5,9	x	1,2	x	0,9	x	6,3	x
7 – 10	8,9	x	12,5	x	2,8	x	3,6	x	11,8	x
10 – 15	19,9	x	22,1	x	11,7	x	9,2	x	14,0	x
15 – 20	15,7	x	16,1	x	13,6	x	9,4	x	10,2	x
20 – 30	17,2	x	14,7	x	20,4	x	16,7	x	13,2	x
30 – 50	13,5	x	9,9	x	21,7	x	25,5	x	7,4	x
50 – 100	9,3	x	5,6	x	16,7	x	23,6	x	4,4	x
100 – 200	2,9	x	1,1	x	6,3	x	6,3	x	6,6	x
200 – 500	0,9	x	0,4	x	1,8	x	1,8	x	3,0	x
500 – 1000	0,4	x	0,2	x	0,9	x	1,1	x	0,8	x
1000 ha i więcej	0,1	x	0,0	x	0,4	x	0,7	x	-	x

Tabl. 31. Maszyny i urządzenia do produkcji zwierzęcej w gospodarstwach rolnych według grup obszarowych użytków rolnych

GRUPY OBSZAROWE UŻYTKÓW ROLNYCH	Dojarki bańkowe		Dojarki rurociągowe		Konwiowe schładzarki do mleka		Zbiornikowe schładzarki do mleka	
	liczba	w szt/100 krów	liczba	w szt/100 krów	liczba	w szt/100 dojarek bańkowych	liczba	w szt/100 dojarek bańkowych i rurociągowych
OGÓŁEM								
Liczba maszyn								
Ogółem	**5899**	**12**	**289**	**0,6**	**2316**	**39,3**	**1282**	**20,7**
w tym:								
1 - 2 ha	62	10,2	4	0,7	22	35,5	3	4,5
2 – 3	53	11,9	2	0,4	18	34,0	2	3,6
3 – 5	126	16,6	3	0,4	43	34,1	10	7,8
5 – 7	189	20,4	1	0,1	62	32,8	16	8,4
7 – 10	522	22,9	13	0,6	210	40,2	33	6,2
10 – 15	1279	24,3	20	0,4	528	41,3	112	8,6
15 – 20	1038	21,8	12	0,3	449	43,3	151	14,4
20 – 30	1132	19,3	17	0,3	512	45,2	212	18,5
30 – 50	795	14,7	22	0,4	296	37,2	246	30,1
50 – 100	463	11,0	27	0,6	144	31,1	205	41,8
100 – 200	105	5,7	16	0,9	22	21,0	65	53,7
200 – 500	47	2,4	20	1,0	6	12,8	47	70,1
500 – 1000	38	1,1	49	1,4	1	2,6	64	73,6
1000 ha i więcej	50	0,5	83	0,8	3	6,0	116	87,2
W odsetkach								
Ogółem	**100,0**	**x**	**100,0**	**x**	**100,0**	**x**	**100,0**	**x**
w tym:								
1 - 2 ha	1,1	x	1,4	x	0,9	x	0,2	x
2 – 3	0,9	x	0,7	x	0,8	x	0,2	x
3 – 5	2,1	x	1,0	x	1,9	x	0,8	x
5 – 7	3,2	x	0,3	x	2,7	x	1,2	x
7 – 10	8,8	x	4,5	x	9,1	x	2,6	x
10 – 15	21,7	x	6,9	x	22,8	x	8,7	x
15 – 20	17,6	x	4,2	x	19,4	x	11,8	x
20 – 30	19,2	x	5,9	x	22,1	x	16,5	x
30 – 50	13,5	x	7,6	x	12,8	x	19,2	x
50 – 100	7,8	x	9,3	x	6,2	x	16,0	x
100 – 200	1,8	x	5,5	x	0,9	x	5,1	x
200 – 500	0,8	x	6,9	x	0,3	x	3,7	x
500 – 1000	0,6	x	17,0	x	0,0	x	5,0	x
1000 ha i więcej	0,8	x	28,7	x	0,1	x	9,0	x

Tabl. 31. Maszyny i urządzenia do produkcji zwierzęcej w gospodarstwach rolnych według grup obszarowych użytków rolnych (dok.)

GRUPY OBSZAROWE UŻYTKÓW ROLNYCH	Dojarki bańkowe		Dojarki rurociągowe		Konwiowe schładzarki do mleka		Zbiornikowe schładzarki do mleka	
	liczba	w szt/100 krów	liczba	w szt/100 krów	liczba	w szt/100 dojarek bańko-wych	liczba	w szt/100 dojarek bańko-wych i rurocią-gowych
w tym GOSPODARSTWA INDYWIDUALNE								
Liczba maszyn								
Ogółem	**5829**	**15,1**	**180**	**0,5**	**2314**	**39,7**	**1145**	**19,1**
w tym:								
1 - 2 ha	62	10,2	4	0,7	22	35,5	3	4,5
2 – 3	53	11,9	2	0,4	18	34,0	2	3,6
3 – 5	126	16,6	3	0,4	43	34,1	10	7,8
5 – 7	189	20,4	1	0,1	62	32,8	16	8,4
7 – 10	522	22,9	13	0,6	210	40,2	33	6,2
10 – 15	1279	24,3	20	0,4	528	41,3	112	8,6
15 – 20	1038	21,8	12	0,3	449	43,3	151	14,4
20 – 30	1132	19,3	17	0,3	512	45,2	212	18,5
30 – 50	795	14,7	22	0,4	296	37,2	246	30,1
50 – 100	461	10,9	27	0,6	144	31,2	203	41,6
100 – 200	105	5,7	15	0,8	22	21,0	64	53,3
200 – 500	37	2,5	15	1,0	6	16,2	39	75,0
500 – 1000	21	1,0	22	1,0	1	4,8	34	79,1
1000 ha i więcej	9	0,6	7	0,5	1	11,1	20	125,0
W odsetkach								
Ogółem	**100,0**	**x**	**100,0**	**x**	**100,0**	**x**	**100,0**	**x**
w tym:								
1 - 2 ha	1,1	x	2,2	x	1,0	x	0,3	x
2 – 3	0,9	x	1,1	x	0,8	x	0,2	x
3 – 5	2,2	x	1,7	x	1,9	x	0,9	x
5 – 7	3,2	x	0,6	x	2,7	x	1,4	x
7 – 10	9,0	x	7,2	x	9,1	x	2,9	x
10 – 15	21,9	x	11,1	x	22,8	x	9,8	x
15 – 20	17,8	x	6,7	x	19,4	x	13,2	x
20 – 30	19,4	x	9,4	x	22,1	x	18,5	x
30 – 50	13,6	x	12,2	x	12,8	x	21,5	x
50 – 100	7,9	x	15,0	x	6,2	x	17,7	x
100 – 200	1,8	x	8,3	x	1,0	x	5,6	x
200 – 500	0,6	x	8,3	x	0,3	x	3,4	x
500 – 1000	0,4	x	12,2	x	0,0	x	3,0	x
1000 ha i więcej	0,2	x	3,9	x	0,0	x	1,7	x

VI. TECHNICZNE ŚRODKI PRODUKCJI - PRZEGLĄD GMINNY

Tabl. 32. Liczba gospodarstw i działek rolnych posiadających ciągniki według grup obszarowych

Lp.	WYSZCZEGÓLNIENIE	Gospodarstwa o powierzchni użytków					
		ogółem	do 1	1 - 2	2 - 5	5 - 7	7 - 10
							OGÓ Liczba
1	**OGÓŁEM**	**21600**	**2094**	**1511**	**2417**	**1346**	**2352**
2	***Podregion – szczeciński***	***12329***	***1245***	***808***	***1400***	***798***	***1319***
3	**Powiat choszczeński**	**1206**	**121**	**69**	**117**	**74**	**99**
4	gm. w. Bierzwnik	278	31	12	33	28	20
5	gm. m-w. Choszczno	373	34	19	30	18	26
6	gm. m-w. Drawno	93	12	9	10	3	7
7	gm. w. Krzęcin	163	17	10	18	7	12
8	gm. m-w. Pełczyce	175	11	14	14	8	16
9	gm. m-w. Recz	124	16	5	12	10	18
10	**Powiat goleniowski**	**1464**	**104**	**79**	**145**	**86**	**148**
11	gm. m-w. Goleniów	360	27	16	43	28	58
12	gm. m-w. Maszewo	364	22	15	33	18	32
13	gm. m-w. Nowogard	387	25	21	22	23	31
14	gm. w. Osina	111	8	12	15	5	7
15	gm. w. Przybiernów	158	16	11	18	8	14
16	gm. w. Stepnica	84	6	4	14	4	6
17	**Powiat gryficki**	**1177**	**101**	**50**	**86**	**56**	**104**
18	gm. w. Brojce	132	11	3	12	7	13
19	gm. m-w. Gryfice	302	31	19	12	17	22
20	gm. w. Karnice	178	11	3	9	9	18
21	gm. m-w. Płoty	215	22	8	15	4	12
22	gm. w. Rewal	53	1	1	9	8	12
23	gm. m-w. Trzebiatów	297	25	16	29	11	27
24	**Powiat gryfiński**	**1945**	**257**	**155**	**269**	**150**	**243**
25	gm. w. Banie	208	32	19	19	14	14
26	gm. m-w. Cedynia	130	11	6	19	6	13
27	gm. m-w. Chojna	302	43	20	48	21	38
28	gm. m-w. Gryfino	320	49	24	57	31	40
29	gm. m-w. Mieszkowice	255	32	15	32	15	36
30	gm. m-w. Moryń	133	10	13	15	8	16
31	gm. w. Stare Czarnowo	159	20	13	17	22	27
32	gm. m-w. Trzcińsko-Zdrój	244	17	20	30	25	41
33	gm. w. Widuchowa	194	43	25	32	8	18
34	**Powiat kamieński**	**755**	**63**	**37**	**76**	**37**	**73**
35	gm. w. Dziwnów	-	-	-	-	-	-
36	gm. m-w. Golczewo	152	17	13	17	5	17
37	gm. m-w. Kamień Pomorski	223	17	8	17	19	17
38	gm. m-w. Międzyzdroje	9	-	1	6	-	-
39	gm. w. Świerzno	114	12	7	12	1	13
40	gm. m-w. Wolin	257	17	8	24	12	26

rolnych w ha posiadających ciągniki									Lp.
10 - 15	15 - 20	20 - 30	30 - 50	50 - 100	100 - 200	200 - 500	500 - 1000	1000 i więcej	
ŁEM gospodarstw									
3592	**2358**	**2238**	**1630**	**1183**	**397**	**241**	**140**	**101**	**1**
2066	**1347**	**1241**	**929**	**678**	**221**	**123**	**87**	**67**	**2**
212	**138**	**133**	**91**	**97**	**28**	**13**	**10**	**4**	**3**
53	38	33	17	11	#	-	#	-	4
58	46	54	35	34	13	5	-	#	5
16	4	8	11	9	#	2	#	-	6
29	15	15	14	18	6	#	#	-	7
39	18	16	7	19	4	4	2	3	8
17	17	7	7	6	3	#	5	-	9
239	**197**	**188**	**142**	**91**	**19**	**11**	**10**	**5**	**10**
53	53	36	29	10	2	1	3	#	11
65	49	45	42	33	8	#	-	-	12
72	48	63	39	30	2	3	5	3	13
18	10	11	9	8	4	#	#	#	14
22	19	19	16	9	3	3	-	-	15
9	18	14	7	1	-	-	#	-	16
208	**160**	**169**	**119**	**68**	**19**	**20**	**9**	**8**	**17**
22	17	12	17	8	4	3	3	-	18
58	35	44	37	16	5	2	#	3	19
34	28	39	13	5	3	4	#	#	20
40	31	28	22	17	5	6	4	#	21
10	6	3	2	-	-	#	-	-	22
44	43	43	28	22	#	4	-	3	23
284	**158**	**138**	**106**	**90**	**46**	**19**	**17**	**13**	**24**
38	14	15	10	13	11	2	5	2	25
23	14	13	12	7	4	#	-	#	26
48	14	23	16	14	5	6	3	3	27
45	36	13	7	8	3	1	5	#	28
36	17	29	23	10	7	2	#	-	29
17	17	12	10	9	3	-	#	#	30
22	13	6	4	8	5	-	-	#	31
38	21	16	15	15	#	4	-	#	32
17	12	11	9	6	7	3	#	#	33
144	**94**	**79**	**71**	**41**	**17**	**10**	**7**	**6**	**34**
-	-	-	-	-	-	-	-	-	35
25	12	11	17	8	6	3	-	#	36
44	33	34	14	11	4	#	2	#	37
-	1	-	-	-	#	-	-	-	38
18	15	12	13	4	#	#	3	#	39
57	33	22	27	18	4	4	#	3	40

Tabl. 32. Liczba gospodarstw i działek rolnych posiadających ciągniki według grup obszarowych (cd.)

Lp.	WYSZCZEGÓLNIENIE	Gospodarstwa o powierzchni użytków					
		ogółem	do 1	1 - 2	2 - 5	5 - 7	7 - 10
		OGÓ Liczba					
	Podregion – szczeciński (dok.)						
1	**Powiat łobeski . . . . . .**	**736**	**114**	**55**	**59**	**28**	**56**
2	gm. m-w. Dobra	109	12	9	6	5	8
3	gm. m-w. Łobez	146	23	10	13	5	17
4	gm. w. Radowo Małe	119	18	14	7	3	7
5	gm. m-w. Resko	149	21	7	10	7	8
6	gm. m-w. Węgorzyno	213	40	15	23	8	16
7	**Powiat myśliborski . . . . . .**	**1495**	**156**	**126**	**210**	**113**	**178**
8	gm. m-w. Barlinek	254	16	9	32	27	36
9	gm. w. Boleszkowice	172	29	18	24	11	14
10	gm. m-w. Dębno	453	58	41	79	40	50
11	gm. m-w. Myślibórz	453	40	46	51	27	58
12	gm. w. Nowogródek Pomorski	163	13	12	24	8	20
13	**Powiat policki . . . . . .**	**369**	**48**	**29**	**76**	**38**	**40**
14	gm. w. Dobra (Szczecińska)	91	13	6	17	7	5
15	gm. w. Kołbaskowo	135	21	9	29	12	20
16	gm. m-w. Nowe Warpno	24	2	1	4	2	3
17	gm. m-w. Police	119	12	13	26	17	12
18	**Powiat pyrzycki . . . . . .**	**1453**	**124**	**58**	**134**	**102**	**191**
19	gm. w. Bielice	193	16	10	17	12	28
20	gm. w. Kozielice	159	16	6	17	12	26
21	gm. m-w. Lipiany	146	15	11	18	9	10
22	gm. w. Przelewice	207	16	7	16	7	19
23	gm. m-w. Pyrzyce	485	38	16	43	35	56
24	gm. w. Warnice	263	23	8	23	27	52
25	**Powiat stargardzki . . . . . .**	**1536**	**139**	**115**	**173**	**89**	**158**
26	gm. m. Stargard Szczeciński	54	4	7	9	7	5
27	gm. m-w. Chociwel	123	9	17	15	6	13
28	gm. m-w. Dobrzany	207	20	29	31	11	27
29	gm. w. Dolice	169	18	9	18	5	21
30	gm. m-w. Ińsko	83	12	8	14	9	12
31	gm. w. Kobylanka	109	11	6	15	10	13
32	gm. w. Marianowo	101	8	8	13	5	4
33	gm. w. Stara Dąbrowa	125	5	6	8	-	6
34	gm. w. Stargard Szczeciński	326	28	11	23	22	35
35	gm. m-w. Suchań	239	24	14	27	14	22
36	**Powiat m. Szczecin . . . . . .**	**157**	**15**	**30**	**45**	**23**	**23**
37	gm. M. Szczecin	157	15	30	45	23	23
38	**Powiat m. Świnoujście . . . . . .**	**36**	**3**	**5**	**10**	**2**	**6**
39	gm. M. Świnoujście	36	3	5	10	2	6

rolnych w ha posiadających ciągniki									Lp.
10 - 15	15 - 20	20 - 30	30 - 50	50 - 100	100 - 200	200 - 500	500 - 1000	1000 i więcej	
ŁEM (cd.) gospodarstw (cd.)									
96	**79**	**73**	**60**	**55**	**24**	**19**	**13**	**5**	**1**
16	18	5	13	8	7	#	-	#	2
11	15	8	11	15	13	4	#	-	3
15	10	14	13	8	-	2	6	#	4
28	17	24	14	5	1	3	3	#	5
26	19	22	9	19	3	9	3	#	6
255	**128**	**120**	**89**	**83**	**24**	**7**	**2**	**4**	**7**
42	25	23	20	16	3	3	#	#	8
22	13	12	8	16	4	-	#	-	9
74	33	27	22	24	3	2	-	-	10
92	35	41	26	22	10	2	-	3	11
25	22	17	13	5	4	-	-	-	12
46	**29**	**21**	**19**	**8**	**2**	**8**	**4**	**1**	**13**
11	8	9	5	2	-	6	#	#	14
17	8	3	5	4	2	#	3	-	15
3	4	3	#	-	-	-	-	-	16
15	9	6	7	2	-	-	-	-	17
294	**170**	**165**	**111**	**65**	**17**	**7**	**8**	**7**	**18**
39	23	19	15	10	1	-	3	-	19
34	18	15	9	3	-	-	#	#	20
31	14	15	17	5	-	-	-	#	21
31	32	26	18	18	8	3	4	#	22
97	62	69	36	22	6	3	-	#	23
62	21	21	16	7	#	#	-	#	24
276	**190**	**147**	**118**	**78**	**23**	**9**	**7**	**14**	**25**
11	#	3	3	2	#	-	-	-	26
23	11	7	11	9	#	1	-	-	27
38	22	11	7	7	-	#	#	-	28
32	21	16	18	8	-	-	#	#	29
7	9	5	3	1	2	-	#	-	30
19	13	8	7	5	#	-	-	#	31
21	16	9	6	6	3	-	#	#	32
26	24	26	7	7	3	#	-	5	33
61	46	33	27	25	8	3	-	4	34
38	27	29	29	8	3	#	#	#	35
8	**3**	**6**	**#**	**2**	**#**	**-**	**-**	**-**	**36**
8	3	6	#	2	#	-	-	-	37
4	**#**	**2**	**2**	**-**	**#**	**-**	**-**	**-**	**38**
4	#	2	2	-	#	-	-	-	39

Tabl. 32. Liczba gospodarstw i działek rolnych posiadających ciągniki według grup obszarowych (cd.)

Lp.	WYSZCZEGÓLNIENIE	Gospodarstwa o powierzchni użytków					
		ogółem	do 1	1 - 2	2 - 5	5 - 7	7 – 10
							OGÓ Liczba
1	***Podregion – koszaliński. . . . . .***	***9271***	***849***	***703***	***1017***	***548***	***1033***
2	**Powiat białogardzki . . . . . .**	**702**	**44**	**60**	**74**	**31**	**59**
3	gm. m. Białogard.	30	1	2	5	-	6
4	gm. w. Białogard	340	16	32	36	24	25
5	gm. m-w. Karlino.	161	13	10	10	1	12
6	gm. w. Tychowo	171	14	16	23	6	16
7	**Powiat drawski . . . . . .**	**1048**	**131**	**112**	**117**	**40**	**99**
8	gm. m-w. Czaplinek	262	20	38	36	10	25
9	gm. m-w. Drawsko Pomorskie	239	30	15	21	8	19
10	gm. m-w. Kalisz Pomorski	126	23	12	13	7	8
11	gm. w. Ostrowice	154	30	11	13	7	14
12	gm. w. Wierzchowo	161	16	26	18	3	24
13	gm. m-w. Złocieniec.	106	12	10	16	5	9
14	**Powiat kołobrzeski. . . . . .**	**1141**	**76**	**74**	**117**	**78**	**134**
15	gm. m. Kołobrzeg	11	1	-	4	3	-
16	gm. w. Dygowo.	225	11	17	19	15	24
17	gm. w. Gościno.	150	10	5	15	13	21
18	gm. w. Kołobrzeg	238	12	16	17	14	31
19	gm. w. Rymań	203	19	14	19	7	26
20	gm. w. Siemyśl	205	12	16	29	13	20
21	gm. w. Ustronie Morskie	109	11	6	14	13	12
22	**Powiat koszaliński . . . . . .**	**1703**	**125**	**120**	**236**	**131**	**251**
23	gm. w. Będzino.	417	27	23	44	24	70
24	gm. w. Biesiekierz	200	6	15	19	10	28
25	gm. m-w. Bobolice.	211	32	11	24	21	27
26	gm. w. Manowo	108	7	14	24	12	12
27	gm. w. Mielno.	113	4	1	25	22	27
28	gm. m-w. Polanów.	189	22	14	24	10	14
29	gm. m-w. Sianów	330	19	25	46	22	47
30	gm. w. Świeszyno	135	8	17	30	10	26
31	**Powiat sławieński . . . . . .**	**1617**	**160**	**87**	**129**	**121**	**196**
32	gm. m. Darłowo	24	2	2	4	2	2
33	gm. m. Sławno	18	1	1	4	2	1
34	gm. w. Darłowo.	508	61	17	39	43	65
35	gm. w. Malechowo.	335	25	38	29	25	38
36	gm. w. Postomino	378	40	11	25	27	45
37	gm. w. Sławno	354	31	18	28	22	45
38	**Powiat szczecinecki. . . . . .**	**1172**	**81**	**100**	**125**	**50**	**120**
39	gm. m. Szczecinek	22	3	-	4	2	5
40	gm. m-w. Barwice	259	6	20	24	6	27
41	gm. m-w. Biały Bór	170	10	18	16	5	14
42	gm. m-w. Borne Sulinowo	156	14	16	20	9	17
43	gm. w. Grzmiąca.	170	13	22	16	7	14
44	gm. w. Szczecinek.	395	35	24	45	21	43

rolnych w ha posiadających ciągniki									Lp.
10 - 15	15 - 20	20 - 30	30 - 50	50 - 100	100 - 200	200 - 500	500 - 1000	1000 i więcej	
ŁEM (cd.) gospodarstw (cd.)									
1526	**1011**	**997**	**701**	**505**	**176**	**118**	**53**	**34**	***1***
108	**95**	**85**	**58**	**53**	**19**	**10**	**3**	**3**	**2**
3	3	3	3	#	#	#	-	-	3
41	39	50	39	27	7	3	-	#	4
39	28	19	8	15	4	-	#	#	5
25	25	13	8	9	7	6	#	#	6
154	**119**	**106**	**77**	**52**	**17**	**12**	**6**	**6**	**7**
35	33	22	14	16	5	4	#	3	8
45	31	26	21	13	2	3	2	3	9
12	13	13	14	8	#	#	-	-	10
26	16	16	10	3	4	4	-	-	11
20	13	17	12	10	2	-	-	-	12
16	13	12	6	#	#	-	3	-	13
206	**137**	**114**	**79**	**76**	**30**	**9**	**7**	**4**	**14**
-	-	-	-	-	#	-	-	1	15
43	31	24	22	12	3	#	-	3	16
29	11	16	9	11	#	3	5	-	17
49	35	18	21	13	7	4	#	-	18
33	24	27	6	20	7	-	#	-	19
40	20	16	16	17	5	#	-	-	20
12	16	13	5	3	4	-	-	-	21
292	**183**	**145**	**105**	**68**	**13**	**23**	**5**	**6**	**22**
79	61	39	25	15	#	6	-	2	23
45	25	22	16	9	3	#	#	-	24
31	21	17	13	8	#	3	#	#	25
16	7	4	9	2	-	-	-	#	26
16	5	5	5	#	-	#	-	-	27
25	24	18	14	10	3	8	#	#	28
67	28	28	20	20	4	3	#	-	29
13	12	12	3	3	-	-	-	#	30
290	**190**	**231**	**126**	**44**	**20**	**8**	**11**	**4**	**31**
3	3	4	#	-	-	#	-	-	32
4	#	#	2	-	#	-	-	-	33
79	57	84	47	10	3	-	#	#	34
70	37	37	17	9	3	2	4	#	35
63	41	54	41	18	6	4	#	#	36
71	51	51	18	7	7	1	4	-	37
217	**108**	**146**	**83**	**83**	**27**	**22**	**6**	**4**	**38**
4	#	-	-	#	-	1	#	-	39
54	44	38	16	13	3	5	#	2	40
24	19	20	15	15	8	6	-	-	41
21	6	19	11	12	7	2	2	-	42
36	11	19	15	10	2	4	-	1	43
78	27	50	26	32	7	4	#	#	44

Tabl. 32. Liczba gospodarstw i działek rolnych posiadających ciągniki według grup obszarowych (cd.)

Lp.	WYSZCZEGÓLNIENIE	Gospodarstwa o powierzchni użytków					
		ogółem	do 1	1 - 2	2 - 5	5 - 7	7 – 10
							OGÓ Liczba
	Podregion – koszaliński (dok.)						
1	**Powiat świdwiński . . . . . .**	**1090**	**123**	**82**	**110**	**50**	**110**
2	gm. m. Świdwin	44	5	7	5	5	3
3	gm. w. Brzeżno.	165	20	4	12	12	23
4	gm. m-w. Połczyn-Zdrój	339	30	36	39	13	42
5	gm. w. Rąbino	136	18	15	14	3	9
6	gm. w. Sławoborze	116	16	5	13	5	9
7	gm. w. Świdwin.	290	34	15	27	12	24
8	**Powiat wałecki. . . . . .**	**748**	**106**	**60**	**95**	**40**	**57**
9	gm. m. Wałcz	23	4	3	6	3	3
10	gm. m-w. Człopa.	112	16	6	15	8	13
11	gm. m-w. Mirosławiec.	86	14	4	14	4	9
12	gm. m-w. Tuczno	173	28	18	16	7	15
13	gm. w. Wałcz	354	44	29	44	18	17
14	**Powiat m. Koszalin . . . . . .**	**50**	**3**	**8**	**14**	**7**	**7**
15	gm. M. Koszalin	50	3	8	14	7	7
							w tym GOSPODARSTWA Liczba
16	**OGÓŁEM . . . . . .**	**21352**	**2092**	**1508**	**2413**	**1344**	**2349**
17	***Podregion – szczeciński . . . . . .***	***12196***	***1244***	***807***	***1398***	***797***	***1318***
18	**Powiat choszczeński . . . . . .**	**1191**	**121**	**69**	**117**	**74**	**98**
19	gm. w. Bierzwnik.	277	31	12	33	28	20
20	gm. m-w. Choszczno	370	34	19	30	18	26
21	gm. m-w. Drawno	92	12	9	10	3	7
22	gm. w. Krzęcin	162	17	10	18	7	12
23	gm. m-w. Pełczyce	168	11	14	14	8	15
24	gm. m-w. Recz	122	16	5	12	10	18
25	**Powiat goleniowski . . . . . .**	**1453**	**104**	**79**	**145**	**86**	**148**
26	gm. m-w. Goleniów	358	27	16	43	28	58
27	gm. m-w. Maszewo	363	22	15	33	18	32
28	gm. m-w. Nowogard.	382	25	21	22	23	31
29	gm. w. Osina	110	8	12	15	5	7
30	gm. w. Przybiernów	156	16	11	18	8	14
31	gm. w. Stepnica	84	6	4	14	4	6
32	**Powiat gryficki. . . . . .**	**1165**	**101**	**50**	**86**	**56**	**104**
33	gm. w. Brojce	130	11	3	12	7	13
34	gm. m-w. Gryfice.	298	31	19	12	17	22
35	gm. w. Karnice	176	11	3	9	9	18
36	gm. m-w. Płoty	213	22	8	15	4	12
37	gm. w. Rewal	53	1	1	9	8	12
38	gm. m-w. Trzebiatów	295	25	16	29	11	27

rolnych w ha posiadających ciągniki									Lp.
10 - 15	15 - 20	20 - 30	30 - 50	50 - 100	100 - 200	200 - 500	500 - 1000	1000 i więcej	
ŁEM (dok.) gospodarstw (dok.)									
183	**117**	**103**	**94**	**70**	**26**	**11**	**8**	**3**	**1**
7	2	4	3	#	#	-	-	-	2
20	13	14	16	20	10	#	-	-	3
49	36	32	32	21	#	5	#	-	4
28	13	14	10	6	-	#	4	#	5
16	13	16	12	5	4	#	#	-	6
63	40	23	21	16	9	3	#	#	7
70	**61**	**66**	**77**	**58**	**24**	**23**	**7**	**4**	**8**
2	-	#	-	-	-	#	-	-	9
12	8	13	7	6	3	5	-	-	10
7	7	8	10	4	1	4	-	-	11
11	13	14	20	16	11	#	#	#	12
38	33	30	40	32	9	12	6	#	13
6	**1**	**#**	**2**	**#**	**-**	**-**	**-**	**-**	**14**
6	1	#	2	#	-	-	-	-	15
INDYWIDUALNE gospodarstw									
3586	**2356**	**2233**	**1615**	**1163**	**385**	**195**	**83**	**30**	**16**
2064	**1346**	**1237**	**922**	**666**	**219**	**99**	**57**	**22**	***17***
212	**138**	**133**	**91**	**94**	**28**	**9**	**7**	**-**	**18**
53	38	33	17	10	#	-	#	-	19
58	46	54	35	34	13	3	-	-	20
16	4	8	11	8	#	2	#	-	21
29	15	15	14	18	6	#	-	-	22
39	18	16	7	18	4	#	2	-	23
17	17	7	7	6	3	#	3	-	24
239	**197**	**185**	**141**	**91**	**19**	**7**	**10**	**2**	**25**
53	53	35	29	10	2	#	3	-	26
65	49	44	42	33	8	#	-	-	27
72	48	62	39	30	#	#	5	#	28
18	10	11	9	8	4	#	#	#	29
22	19	19	15	9	3	2	-	-	30
9	18	14	7	1	-	-	#	-	31
208	**160**	**169**	**119**	**67**	**19**	**17**	**6**	**3**	**32**
22	17	12	17	8	4	#	#	-	33
58	35	44	37	16	5	#	-	-	34
34	28	39	13	5	3	3	-	#	35
40	31	28	22	16	5	5	4	#	36
10	6	3	#	-	-	#	-	-	37
44	43	43	28	22	#	4	-	#	38

Tabl. 32. Liczba gospodarstw i działek rolnych posiadających ciągniki według grup obszarowych (cd.)

Lp.	WYSZCZEGÓLNIENIE	Gospodarstwa o powierzchni użytków					
		ogółem	do 1	1 - 2	2 - 5	5 - 7	7 – 10
		w tym GOSPODARSTWA Liczba					
	Podregion – szczeciński (cd.)						
1	**Powiat gryfiński**	**1919**	**256**	**155**	**268**	**150**	**243**
2	gm. w. Banie	202	32	19	19	14	14
3	gm. m-w. Cedynia	130	11	6	19	6	13
4	gm. m-w. Chojna	298	43	20	48	21	38
5	gm. m-w. Gryfino	317	49	24	57	31	40
6	gm. m-w. Mieszkowice	253	32	15	31	15	36
7	gm. m-w. Moryń	131	10	13	15	8	16
8	gm. w. Stare Czarnowo	155	19	13	17	22	27
9	gm. m-w. Trzcińsko-Zdrój	240	17	20	30	25	41
10	gm. w. Widuchowa	193	43	25	32	8	18
11	**Powiat kamieński**	**747**	**63**	**37**	**76**	**37**	**73**
12	gm. w. Dziwnów	-	-	-	-	-	-
13	gm. m-w. Golczewo	151	17	13	17	5	17
14	gm. m-w. Kamień Pomorski	221	17	8	17	19	17
15	gm. m-w. Międzyzdroje	8	-	1	6	-	-
16	gm. w. Świerzno	113	12	7	12	1	13
17	gm. m-w. Wolin	254	17	8	24	12	26
18	**Powiat łobeski**	**723**	**114**	**55**	**59**	**28**	**56**
19	gm. m-w. Dobra	107	12	9	6	5	8
20	gm. m-w. Łobez	145	23	10	13	5	17
21	gm. w. Radowo Małe	113	18	14	7	3	7
22	gm. m-w. Resko	147	21	7	10	7	8
23	gm. m-w. Węgorzyno	211	40	15	23	8	16
24	**Powiat myśliborski**	**1488**	**156**	**126**	**210**	**113**	**178**
25	gm. m-w. Barlinek	253	16	9	32	27	36
26	gm. w. Boleszkowice	171	29	18	24	11	14
27	gm. m-w. Dębno	451	58	41	79	40	50
28	gm. m-w. Myślibórz	450	40	46	51	27	58
29	gm. w. Nowogródek Pomorski	163	13	12	24	8	20
30	**Powiat policki**	**360**	**48**	**29**	**76**	**38**	**40**
31	gm. w. Dobra (Szczecińska)	87	13	6	17	7	5
32	gm. w. Kołbaskowo	131	21	9	29	12	20
33	gm. m-w. Nowe Warpno	24	2	1	4	2	3
34	gm. m-w. Police	118	12	13	26	17	12
35	**Powiat pyrzycki**	**1438**	**124**	**57**	**134**	**102**	**191**
36	gm. w. Bielice	190	16	10	17	12	28
37	gm. w. Kozielice	157	16	6	17	12	26
38	gm. m-w. Lipiany	145	15	11	18	9	10
39	gm. w. Przelewice	204	16	6	16	7	19
40	gm. m-w. Pyrzyce	479	38	16	43	35	56
41	gm. w. Warnice	263	23	8	23	27	52

rolnych w ha posiadających ciągniki									Lp.
10 - 15	15 - 20	20 - 30	30 - 50	50 - 100	100 - 200	200 - 500	500 - 1000	1000 i więcej	
INDYWIDUALNE (cd.) gospodarstw (cd.)									
282	**158**	**137**	**105**	**90**	**45**	**17**	**9**	**4**	**1**
38	14	15	10	13	10	#	3	-	2
23	14	13	12	7	4	#	-	#	3
48	14	23	15	14	5	6	#	2	4
45	36	13	7	8	3	#	3	-	5
36	17	29	23	10	7	#	-	-	6
17	17	12	10	9	3	-	-	#	7
21	13	6	4	8	5	-	-	-	8
37	21	15	15	15	#	3	-	-	9
17	12	11	9	6	7	3	2	-	10
144	**94**	**79**	**70**	**41**	**16**	**9**	**5**	**3**	**11**
-	-	-	-	-	-	-	-	-	12
25	12	11	17	8	6	3	-	-	13
44	33	34	13	11	4	#	#	-	14
-	#	-	-	-	-	-	-	-	15
18	15	12	13	4	#	#	#	#	16
57	33	22	27	18	4	3	#	#	17
96	**79**	**73**	**59**	**53**	**24**	**16**	**7**	**4**	**18**
16	18	5	13	6	7	#	-	#	19
11	15	8	11	15	13	3	#	-	20
15	10	14	13	8	-	2	#	#	21
28	17	24	13	5	#	3	#	#	22
26	19	22	9	19	3	7	3	#	23
255	**128**	**120**	**89**	**83**	**24**	**5**	**#**	**-**	**24**
42	25	23	20	16	3	3	#	-	25
22	13	12	8	16	4	-	-	-	26
74	33	27	22	24	3	-	-	-	27
92	35	41	26	22	10	2	-	-	28
25	22	17	13	5	4	-	-	-	29
46	**28**	**21**	**18**	**7**	**2**	**4**	**#**	**#**	**30**
11	8	9	5	2	-	#	#	#	31
17	7	3	5	3	2	#	#	-	32
3	4	3	#	-	-	-	-	-	33
15	9	6	6	2	-	-	-	-	34
294	**170**	**165**	**110**	**63**	**17**	**6**	**3**	**#**	**35**
39	23	19	15	10	#	-	-	-	36
34	18	15	9	3	-	-	-	#	37
31	14	15	17	5	-	-	-	-	38
31	32	26	18	18	8	3	3	#	39
97	62	69	35	20	6	#	-	-	40
62	21	21	16	7	#	#	-	-	41

Tabl. 32. Liczba gospodarstw i działek rolnych posiadających ciągniki według grup obszarowych (cd.)

Lp.	WYSZCZEGÓLNIENIE	Gospodarstwa o powierzchni użytków					
		ogółem	do 1	1 - 2	2 - 5	5 - 7	7 - 10
		w tym GOSPODARSTWA Liczba					
	Podregion – szczeciński (dok.)						
1	**Powiat stargardzki . . . . . .**	**1521**	**139**	**115**	**173**	**88**	**158**
2	gm. m. Stargard Szczeciński	54	4	7	9	7	5
3	gm. m-w. Chociwel	123	9	17	15	6	13
4	gm. m-w. Dobrzany	207	20	29	31	11	27
5	gm. w. Dolice	167	18	9	18	5	21
6	gm. m-w. Ińsko	83	12	8	14	9	12
7	gm. w. Kobylanka	108	11	6	15	10	13
8	gm. w. Marianowo	99	8	8	13	5	4
9	gm. w. Stara Dąbrowa	122	5	6	8	-	6
10	gm. w. Stargard Szczeciński	320	28	11	23	21	35
11	gm. m-w. Suchań	238	24	14	27	14	22
12	**Powiat m. Szczecin . . . . . .**	**155**	**15**	**30**	**44**	**23**	**23**
13	gm. M. Szczecin	155	15	30	44	23	23
14	**Powiat m. Świnoujście . . . . . .**	**36**	**3**	**5**	**10**	**2**	**6**
15	gm. M. Świnoujście	36	3	5	10	2	6
16	***Podregion – koszaliński. . . . . .***	***9156***	***848***	***701***	***1015***	***547***	***1031***
17	**Powiat białogardzki . . . . . .**	**691**	**44**	**60**	**74**	**30**	**59**
18	gm. m. Białogard	29	1	2	5	-	6
19	gm. w. Białogard	336	16	32	36	24	25
20	gm. m-w. Karlino	160	13	10	10	1	12
21	gm. w. Tychowo	166	14	16	23	5	16
22	**Powiat drawski . . . . . .**	**1033**	**131**	**112**	**116**	**40**	**99**
23	gm. m-w. Czaplinek	255	20	38	35	10	25
24	gm. m-w. Drawsko Pomorskie	235	30	15	21	8	19
25	gm. m-w. Kalisz Pomorski	125	23	12	13	7	8
26	gm. w. Ostrowice	153	30	11	13	7	14
27	gm. w. Wierzchowo	161	16	26	18	3	24
28	gm. m-w. Złocieniec	104	12	10	16	5	9
29	**Powiat kołobrzeski. . . . . .**	**1128**	**76**	**74**	**117**	**78**	**133**
30	gm. m. Kołobrzeg	10	1	-	4	3	-
31	gm. w. Dygowo	221	11	17	19	15	23
32	gm. w. Gościno	144	10	5	15	13	21
33	gm. w. Kołobrzeg	237	12	16	17	14	31
34	gm. w. Rymań	202	19	14	19	7	26
35	gm. w. Siemyśl	205	12	16	29	13	20
36	gm. w. Ustronie Morskie	109	11	6	14	13	12
37	**Powiat koszaliński . . . . . .**	**1682**	**125**	**120**	**235**	**131**	**251**
38	gm. w. Będzino	414	27	23	44	24	70

rolnych w ha posiadających ciągniki									Lp.
10 - 15	15 - 20	20 - 30	30 - 50	50 - 100	100 - 200	200 - 500	500 - 1000	1000 i więcej	
INDYWIDUALNE (cd.) gospodarstw (cd.)									
276	**190**	**147**	**117**	**76**	**23**	**9**	**7**	**3**	**1**
11	#	3	3	2	#	-	-	-	2
23	11	7	11	9	#	1	-	-	3
38	22	11	7	7	-	#	#	-	4
32	21	16	18	8	-	-	#	-	5
7	9	5	3	1	2	-	#	-	6
19	13	8	7	5	#	-	-	-	7
21	16	9	6	5	3	-	#	-	8
26	24	26	7	7	3	#	-	#	9
61	46	33	26	24	8	3	-	#	10
38	27	29	29	8	3	#	#	-	11
8	**3**	**6**	**#**	**1**	**#**	**-**	**-**	**-**	**12**
8	3	6	#	1	#	-	-	-	13
4	**#**	**2**	**2**	**-**	**#**	**-**	**-**	**-**	**14**
4	#	2	2	-	#	-	-	-	15
1522	**1010**	**996**	**693**	**497**	**166**	**96**	**26**	**8**	***16***
108	**95**	**85**	**57**	**53**	**18**	**6**	**#**	**-**	**17**
3	3	3	3	#	-	#	-	-	18
41	39	50	38	27	7	#	-	-	19
39	28	19	8	15	4	-	#	-	20
25	25	13	8	9	7	4	#	-	21
153	**118**	**106**	**75**	**52**	**13**	**11**	**4**	**3**	**22**
35	33	22	14	16	3	3	-	#	23
45	30	26	21	13	#	3	#	#	24
12	13	13	13	8	#	#	-	-	25
26	16	16	10	3	3	4	-	-	26
20	13	17	12	10	2	-	-	-	27
15	13	12	5	#	#	-	3	-	28
206	**137**	**114**	**79**	**74**	**29**	**9**	**#**	**-**	**29**
-	-	-	-	-	#	-	-	-	30
43	31	24	22	12	3	#	-	-	31
29	11	16	9	9	#	3	#	-	32
49	35	18	21	13	7	4	-	-	33
33	24	27	6	20	7	-	-	-	34
40	20	16	16	17	5	#	-	-	35
12	16	13	5	3	4	-	-	-	36
291	**183**	**145**	**103**	**66**	**11**	**19**	**#**	**#**	**37**
79	61	39	25	15	#	6	-	-	38

Tabl. 32. Liczba gospodarstw i działek rolnych posiadających ciągniki według grup obszarowych (dok.)

Lp.	WYSZCZEGÓLNIENIE	Gospodarstwa o powierzchni użytków					
		ogółem	do 1	1 - 2	2 - 5	5 - 7	7 - 10
		w tym GOSPODARSTWA Liczba					
	Podregion – koszaliński (dok.)						
	Powiat koszaliński (dok.)						
1	gm. w. Biesiekierz	199	6	15	19	10	28
2	gm. m-w. Bobolice	208	32	11	24	21	27
3	gm. w. Manowo	105	7	14	23	12	12
4	gm. w. Mielno	112	4	1	25	22	27
5	gm. m-w. Polanów	183	22	14	24	10	14
6	gm. m-w. Sianów	327	19	25	46	22	47
7	gm. w. Świeszyno	134	8	17	30	10	26
8	**Powiat sławieński**	**1602**	**159**	**87**	**129**	**121**	**196**
9	gm. m. Darłowo	24	2	2	4	2	2
10	gm. m. Sławno	17	-	1	4	2	1
11	gm. w. Darłowo	505	61	17	39	43	65
12	gm. w. Malechowo	330	25	38	29	25	38
13	gm. w. Postomino	375	40	11	25	27	45
14	gm. w. Sławno	351	31	18	28	22	45
15	**Powiat szczecinecki**	**1162**	**81**	**98**	**125**	**50**	**120**
16	gm. m. Szczecinek	22	3	-	4	2	5
17	gm. m-w. Barwice	257	6	20	24	6	27
18	gm. m-w. Biały Bór	168	10	17	16	5	14
19	gm. m-w. Borne Sulinowo	155	14	16	20	9	17
20	gm. w. Grzmiąca	168	13	22	16	7	14
21	gm. w. Szczecinek	392	35	23	45	21	43
22	**Powiat świdwiński**	**1078**	**123**	**82**	**110**	**50**	**110**
23	gm. m. Świdwin	44	5	7	5	5	3
24	gm. w. Brzeżno	164	20	4	12	12	23
25	gm. m-w. Połczyn-Zdrój	338	30	36	39	13	42
26	gm. w. Rąbino	131	18	15	14	3	9
27	gm. w. Sławoborze	115	16	5	13	5	9
28	gm. w. Świdwin	286	34	15	27	12	24
29	**Powiat wałecki**	**731**	**106**	**60**	**95**	**40**	**57**
30	gm. m. Wałcz	22	4	3	6	3	3
31	gm. m-w. Człopa	112	16	6	15	8	13
32	gm. m-w. Mirosławiec	86	14	4	14	4	9
33	gm. m-w. Tuczno	170	28	18	16	7	15
34	gm. w. Wałcz	341	44	29	44	18	17
35	**Powiat m. Koszalin**	**49**	**3**	**8**	**14**	**7**	**6**
36	gm. M. Koszalin	49	3	8	14	7	6

rolnych w ha posiadających ciągniki									Lp.
10 - 15	15 - 20	20 - 30	30 - 50	50 - 100	100 - 200	200 - 500	500 - 1000	1000 i więcej	
INDYWIDUALNE (dok.) gospodarstw (dok.)									
45	25	22	15	9	3	#	#	-	1
30	21	17	13	8	#	#	-	1	2
16	7	4	8	#	-	-	-	-	3
16	5	5	5	-	-	#	-	-	4
25	24	18	14	9	3	6	-	-	5
67	28	28	20	20	3	2	-	-	6
13	12	12	3	3	-	-	-	-	7
290	**190**	**231**	**124**	**43**	**18**	**6**	**7**	**#**	**8**
3	3	4	#	-	-	#	-	-	9
4	1	#	2	-	#	-	-	-	10
79	57	84	46	10	3	-	#	-	11
70	37	37	16	8	3	#	2	-	12
63	41	54	41	18	5	#	#	#	13
71	51	51	18	7	6	#	2	-	14
215	**108**	**145**	**83**	**82**	**27**	**21**	**5**	**#**	**15**
4	#	-	-	#	-	#	#	-	16
54	44	38	16	13	3	5	-	1	17
24	19	20	15	14	8	6	-	-	18
21	6	18	11	12	7	#	#	-	19
36	11	19	15	10	2	3	-	-	20
76	27	50	26	32	7	4	#	#	21
183	**117**	**103**	**94**	**69**	**26**	**9**	**2**	**-**	**22**
7	2	4	3	#	#	-	-	-	23
20	13	14	16	20	10	-	-	-	24
49	36	32	32	21	#	5	#	-	25
28	13	14	10	5	-	#	1	-	26
16	13	16	12	5	4	#	-	-	27
63	40	23	21	16	9	2	-	-	28
70	**61**	**66**	**76**	**57**	**24**	**15**	**3**	**#**	**29**
2	-	#	-	-	-	-	-	-	30
12	8	13	7	6	3	5	-	-	31
7	7	8	10	4	1	4	-	-	32
11	13	14	20	16	11	#	-	-	33
38	33	30	39	31	9	5	3	#	34
6	**1**	**#**	**2**	**#**	**-**	**-**	**-**	**-**	**35**
6	1	#	2	#	-	-	-	-	36

Tabl. 33. Ciągniki w rolnictwie według grup obszarowych

Lp.	WYSZCZEGÓLNIENIE	Liczba					
		ogółem	w gospodarstwach o powierzchni				
			do 1	1 - 2	2 - 5	5 - 7	7 - 10
							OGÓ
1	**OGÓŁEM**	**32343**	**2283**	**1605**	**2566**	**1489**	**2632**
2	***Podregion – szczeciński***	***18960***	***1321***	***868***	***1503***	***887***	***1484***
3	**Powiat choszczeński**	**1921**	**125**	**75**	**123**	**77**	**104**
4	gm. w. Bierzwnik	374	31	15	34	31	20
5	gm. m-w. Choszczno	592	36	21	31	18	27
6	gm. m-w. Drawno	127	12	9	10	3	8
7	gm. w. Krzęcin	265	19	10	22	7	12
8	gm. m-w. Pełczyce	379	11	14	14	8	18
9	gm. m-w. Recz	184	16	6	12	10	19
10	**Powiat goleniowski**	**2229**	**107**	**83**	**155**	**92**	**168**
11	gm. m-w. Goleniów	542	27	20	46	30	70
12	gm. m-w. Maszewo	586	22	15	33	21	35
13	gm. m-w. Nowogard	613	26	21	23	24	35
14	gm. w. Osina	170	9	12	15	5	7
15	gm. w. Przybiernów	208	17	11	21	8	14
16	gm. w. Stepnica	110	6	4	17	4	7
17	**Powiat gryficki**	**1853**	**101**	**51**	**87**	**59**	**112**
18	gm. w. Brojce	204	11	3	13	8	13
19	gm. m-w. Gryfice	485	31	19	12	18	24
20	gm. w. Karnice	266	11	3	9	9	19
21	gm. m-w. Płoty	338	22	8	15	5	12
22	gm. w. Rewal	73	1	1	9	8	15
23	gm. m-w. Trzebiatów	487	25	17	29	11	29
24	**Powiat gryfiński**	**3000**	**274**	**161**	**290**	**170**	**277**
25	gm. w. Banie	333	35	19	20	15	16
26	gm. m-w. Cedynia	204	11	6	21	6	15
27	gm. m-w. Chojna	447	43	22	50	22	44
28	gm. m-w. Gryfino	447	50	24	63	33	49
29	gm. m-w. Mieszkowice	409	33	16	39	17	40
30	gm. m-w. Moryń	220	10	14	16	8	18
31	gm. w. Stare Czarnowo	323	30	13	17	34	33
32	gm. m-w. Trzcińsko-Zdrój	363	18	21	30	27	44
33	gm. w. Widuchowa	254	44	26	34	8	18
34	**Powiat kamieński**	**1205**	**66**	**45**	**81**	**41**	**83**
35	gm. w. Dziwnów	-	-	-	-	-	-
36	gm. m-w. Golczewo	236	17	13	18	5	22
37	gm. m-w. Kamień Pomorski	332	17	8	17	22	20
38	gm. m-w. Międzyzdroje	10	-	1	6	-	-
39	gm. w. Świerzno	212	13	7	15	1	13
40	gm. m-w. Wolin	415	19	16	25	13	28

ciągników									Lp.
użytków rolnych w ha									
10 - 15	15 - 20	20 - 30	30 - 50	50 - 100	100 - 200	200 - 500	500 - 1000	1000 i więcej	
ŁEM									
4391	**3253**	**3681**	**3180**	**2862**	**1166**	**939**	**844**	**1452**	**1**
2592	**1899**	**2140**	**1896**	**1721**	**661**	**483**	**508**	**997**	***2***
267	195	222	171	234	75	52	69	132	**3**
68	51	57	34	26	#	-	#	-	4
70	61	91	71	89	30	22	-	#	5
21	7	13	14	18	#	7	#	-	6
35	25	27	23	49	22	#	#	-	7
50	30	26	16	40	12	14	19	107	8
23	21	8	13	12	7	#	35	-	9
284	**269**	**321**	**282**	**249**	**61**	**40**	**78**	**40**	**10**
62	78	71	61	37	8	5	21	#	11
81	72	87	84	99	31	#	-	-	12
83	59	101	77	70	5	20	38	31	13
25	13	17	21	18	12	#	#	#	14
24	27	25	27	22	5	7	-	-	15
9	20	20	12	3	-	-	#	-	16
253	**228**	**274**	**240**	**165**	**53**	**82**	**34**	**114**	**17**
26	25	16	34	22	11	14	8	-	18
71	51	68	75	37	15	7	#	53	19
38	40	62	25	14	7	12	#	#	20
47	42	46	42	35	13	29	20	#	21
12	10	4	5	-	-	#	-	-	22
59	60	78	59	57	#	12	-	44	23
363	**248**	**256**	**239**	**236**	**139**	**72**	**80**	**195**	**24**
45	22	27	23	36	33	11	17	14	25
24	20	29	28	17	13	#	-	#	26
58	18	40	40	35	14	16	10	35	27
64	60	26	16	15	6	5	30	#	28
46	30	56	53	35	30	7	#	-	29
19	25	20	20	25	12	-	#	#	30
34	26	14	9	21	16	-	-	#	31
49	34	30	33	37	#	19	-	#	32
24	13	14	17	15	12	9	#	#	33
170	**123**	**134**	**149**	**99**	**57**	**38**	**64**	**55**	**34**
-	-	-	-	-	-	-	-	-	35
31	15	19	33	14	22	15	-	#	36
52	37	54	32	27	15	#	13	#	37
-	#	-	-	-	#	-	-	-	38
21	23	20	29	11	#	#	31	#	39
66	46	41	55	47	9	11	#	19	40

Tabl. 33. Ciągniki w rolnictwie według grup obszarowych (cd.)

Lp.	WYSZCZEGÓLNIENIE	Liczba					
		ogółem	w gospodarstwach o powierzchni				
			do 1	1 - 2	2 - 5	5 - 7	7 - 10
		OGÓ					
	Podregion – szczeciński (cd.)						
1	**Powiat łobeski**	**1247**	**127**	**59**	**65**	**32**	**67**
2	gm. m-w. Dobra	166	12	9	6	6	8
3	gm. m-w. Łobez	290	25	14	13	6	21
4	gm. w. Radowo Małe	213	20	14	7	3	9
5	gm. m-w. Resko	247	24	7	15	8	9
6	gm. m-w. Węgorzyno	331	46	15	24	9	20
7	**Powiat myśliborski**	**2095**	**168**	**146**	**227**	**118**	**193**
8	gm. m-w. Barlinek	378	17	9	42	29	41
9	gm. w. Boleszkowice	264	32	34	24	11	17
10	gm. m-w. Dębno	594	59	43	84	41	54
11	gm. m-w. Myślibórz	649	41	47	52	29	60
12	gm. w. Nowogródek Pomorski	210	19	13	25	8	21
13	**Powiat policki**	**545**	**52**	**32**	**86**	**45**	**57**
14	gm. w. Dobra (Szczecińska)	158	16	7	17	8	9
15	gm. w. Kołbaskowo	195	22	9	32	17	27
16	gm. m-w. Nowe Warpno	30	2	1	4	2	4
17	gm. m-w. Police	162	12	15	33	18	17
18	**Powiat pyrzycki**	**2225**	**129**	**64**	**143**	**111**	**206**
19	gm. w. Bielice	274	18	10	17	14	28
20	gm. w. Kozielice	219	16	6	17	13	27
21	gm. m-w. Lipiany	216	15	14	25	12	10
22	gm. w. Przelewice	387	17	10	16	8	21
23	gm. m-w. Pyrzyce	757	38	16	45	36	62
24	gm. w. Warnice	372	25	8	23	28	58
25	**Powiat stargardzki**	**2387**	**150**	**115**	**184**	**108**	**175**
26	gm. m. Stargard Szczeciński	65	4	7	9	7	6
27	gm. m-w. Chociwel	168	9	17	16	6	16
28	gm. m-w. Dobrzany	243	20	29	33	11	30
29	gm. w. Dolice	296	26	9	20	6	22
30	gm. m-w. Ińsko	102	12	8	15	10	14
31	gm. w. Kobylanka	258	11	6	17	12	17
32	gm. w. Marianowo	142	8	8	13	5	5
33	gm. w. Stara Dąbrowa	236	5	6	8	-	6
34	gm. w. Stargard Szczeciński	536	29	11	23	33	36
35	gm. m-w. Suchań	341	26	14	30	18	23
36	**Powiat m. Szczecin**	**209**	**18**	**32**	**52**	**32**	**36**
37	gm. M. Szczecin	209	18	32	52	32	36
38	**Powiat m. Świnoujście**	**44**	**4**	**5**	**10**	**2**	**6**
39	gm. M. Świnoujście	44	4	5	10	2	6

ciągników									Lp.
użytków rolnych w ha									
10 - 15	15 - 20	20 - 30	30 - 50	50 - 100	100 - 200	200 - 500	500 - 1000	1000 i więcej	
ŁEM (cd.)									
153	**104**	**119**	**111**	**123**	**83**	**99**	**66**	**39**	**1**
17	24	6	26	27	20	#	-	#	2
50	16	9	21	25	53	26	#	-	3
21	12	27	20	19	-	5	32	#	4
35	24	45	30	13	4	15	12	#	5
30	28	32	14	39	6	50	11	#	6
310	**169**	**215**	**167**	**202**	**64**	**25**	**17**	**74**	**7**
51	36	45	38	36	8	11	#	#	8
28	20	15	14	51	11	-	#	-	9
101	45	64	41	51	4	7	-	-	10
102	42	69	51	51	29	7	-	69	11
28	26	22	23	13	12	-	-	-	12
68	43	41	41	19	5	26	15	15	**13**
14	13	18	10	4	-	20	#	#	14
28	11	7	12	11	5	#	8	-	15
4	5	5	#	-	-	-	-	-	16
22	14	11	16	4	-	-	-	-	17
365	**254**	**292**	**255**	**184**	**58**	**30**	**53**	**81**	**18**
42	33	27	31	26	2	-	26	-	19
41	25	24	17	10	-	-	#	#	20
36	17	25	44	13	-	-	-	#	21
40	50	43	40	57	33	14	22	#	22
124	95	134	86	55	14	10	-	#	23
82	34	39	37	23	#	#	-	-	24
343	**261**	**247**	**237**	**203**	**61**	**19**	**32**	**252**	**25**
13	#	4	5	4	#	-	-	-	26
32	16	13	24	16	#	2	-	-	27
47	24	16	11	15	-	#	#	-	28
40	31	26	37	19	-	-	#	#	29
9	11	7	5	3	4	-	#	-	30
27	19	21	14	11	#	-	-	#	31
26	22	16	13	12	8	-	#	#	32
32	32	40	19	30	3	#	-	46	33
73	68	54	56	73	27	5	-	48	34
44	37	50	53	20	9	#	#	#	35
11	**4**	**14**	**#**	**7**	**#**	**-**	**-**	**-**	**36**
11	4	14	#	7	#	-	-	-	37
5	**#**	**5**	**3**	**-**	**#**	**-**	**-**	**-**	**38**
5	#	5	3	-	#	-	-	-	39

Tabl. 33. Ciągniki w rolnictwie według grup obszarowych (cd.)

Lp.	WYSZCZEGÓLNIENIE	Liczba					
		ogółem	w gospodarstwach o powierzchni				
			do 1	1 - 2	2 - 5	5 - 7	7 - 10
		OGÓ					
1	***Podregion – koszaliński***	***13383***	***962***	***737***	***1063***	***602***	***1148***
2	**Powiat białogardzki**	**1057**	**47**	**64**	**79**	**38**	**60**
3	gm. m. Białogard	56	1	2	5	-	6
4	gm. w. Białogard	508	18	33	39	27	25
5	gm. m-w. Karlino	250	14	10	10	1	12
6	gm. w. Tychowo	243	14	19	25	10	17
7	**Powiat drawski**	**1499**	**139**	**113**	**121**	**41**	**109**
8	gm. m-w. Czaplinek	403	21	39	37	10	30
9	gm. m-w. Drawsko Pomorskie	348	33	15	21	8	22
10	gm. m-w. Kalisz Pomorski	184	26	12	14	7	8
11	gm. w. Ostrowice	201	30	11	14	7	14
12	gm. w. Wierzchowo	200	16	26	18	3	25
13	gm. m-w. Złocieniec	163	13	10	17	6	10
14	**Powiat kołobrzeski**	**1701**	**80**	**76**	**125**	**88**	**154**
15	gm. m. Kołobrzeg	14	1	-	4	3	-
16	gm. w. Dygowo	353	11	17	21	16	27
17	gm. w. Gościno	235	12	5	17	14	24
18	gm. w. Kołobrzeg	373	12	18	17	16	40
19	gm. w. Rymań	278	19	14	23	7	26
20	gm. w. Siemyśl	295	12	16	29	16	22
21	gm. w. Ustronie Morskie	153	13	6	14	16	15
22	**Powiat koszaliński**	**2468**	**139**	**124**	**247**	**145**	**284**
23	gm. w. Będzino	664	27	23	46	26	80
24	gm. w. Biesiekierz	320	9	16	20	11	33
25	gm. m-w. Bobolice	287	42	11	24	27	29
26	gm. w. Manowo	152	8	15	25	12	13
27	gm. w. Mielno	148	4	1	27	23	31
28	gm. m-w. Polanów	273	22	15	24	11	19
29	gm. m-w. Sianów	436	19	26	48	25	49
30	gm. w. Świeszyno	188	8	17	33	10	30
31	**Powiat sławieński**	**2156**	**165**	**94**	**133**	**127**	**217**
32	gm. m. Darłowo	36	2	2	4	2	3
33	gm. m. Sławno	27	3	1	4	2	2
34	gm. w. Darłowo	679	62	17	40	46	73
35	gm. w. Malechowo	444	25	42	29	27	39
36	gm. w. Postomino	511	42	11	26	27	51
37	gm. w. Sławno	459	31	21	30	23	49
38	**Powiat szczecinecki**	**1658**	**87**	**105**	**129**	**52**	**132**
39	gm. m. Szczecinek	32	3	-	5	4	5
40	gm. m-w. Barwice	386	8	20	24	6	31
41	gm. m-w. Biały Bór	240	10	21	17	5	15
42	gm. m-w. Borne Sulinowo	222	14	16	21	9	18
43	gm. w. Grzmiąca	238	17	22	17	7	14
44	gm. w. Szczecinek	540	35	26	45	21	49

ciągników									Lp.
użytków rolnych w ha									
10 - 15	15 - 20	20 - 30	30 - 50	50 - 100	100 - 200	200 - 500	500 - 1000	1000 i więcej	
ŁEM (cd.)									
1799	**1354**	**1541**	**1284**	**1141**	**505**	**456**	**336**	**455**	***1***
123	133	124	113	112	52	47	25	40	**2**
4	4	4	6	#	#	#	-	-	3
48	52	73	80	52	17	20	-	#	4
45	42	27	16	37	12	-	#	#	5
26	35	20	11	17	14	18	#	#	6
179	**161**	**162**	**144**	**107**	**50**	**54**	**43**	**76**	**7**
38	41	27	28	34	12	20	#	56	8
55	43	39	35	26	9	15	7	20	9
18	20	22	33	16	#	#	-	-	10
27	19	25	17	6	14	17	-	-	11
23	19	29	18	19	4	-	-	-	12
18	19	20	13	#	#	-	26	-	13
251	**187**	**181**	**160**	**194**	**87**	**36**	**46**	**36**	**14**
-	-	-	-	-	#	-	-	#	15
57	43	40	46	28	9	#	-	35	16
35	12	23	12	27	#	9	41	-	17
60	48	31	49	35	28	16	#	-	18
37	32	40	9	50	19	-	#	-	19
47	28	24	34	45	14	#	-	-	20
15	24	23	10	9	8	-	-	-	21
363	**262**	**253**	**210**	**174**	**52**	**86**	**19**	**110**	**22**
104	96	74	58	36	#	36	-	42	23
61	40	49	36	34	9	#	#	-	24
36	25	23	21	20	#	6	#	#	25
18	9	6	18	6	-	-	-	#	26
22	8	11	9	#	-	#	-	-	27
28	28	25	27	23	8	26	#	#	28
79	36	43	34	46	17	10	#	-	29
15	20	22	7	4	-	-	-	#	30
334	**244**	**347**	**214**	**100**	**50**	**30**	**60**	**41**	**31**
3	4	6	#	-	-	#	-	-	32
5	#	#	5	-	#	-	-	-	33
95	73	137	84	24	6	-	#	#	34
81	43	52	29	20	5	3	28	#	35
73	56	71	67	42	17	18	#	#	36
77	66	79	27	14	21	1	20	-	37
248	**138**	**212**	**145**	**180**	**73**	**64**	**35**	**58**	**38**
4	#	-	-	#	-	4	#	-	39
66	54	58	32	28	7	14	#	30	40
26	25	28	26	27	23	17	-	-	41
25	9	34	16	27	20	3	10	-	42
39	11	22	27	21	6	11	-	24	43
88	38	70	44	76	17	15	#	#	44

Tabl. 33. Ciągniki w rolnictwie według grup obszarowych (cd.)

Lp.	WYSZCZEGÓLNIENIE	Liczba					
		ogółem	w gospodarstwach o powierzchni				
			do 1	1 - 2	2 - 5	5 - 7	7 - 10
		OGÓ					
	Podregion – koszaliński (dok.)						
1	**Powiat świdwiński. . . . . .**	**1560**	**129**	**86**	**115**	**59**	**122**
2	gm. m. Świdwin	55	5	7	5	6	3
3	gm. w. Brzeżno	233	20	4	12	12	23
4	gm. m-w. Połczyn-Zdrój	479	32	40	40	17	48
5	gm. w. Rąbino	193	21	15	14	3	10
6	gm. w. Sławoborze	164	16	5	14	7	12
7	gm. w. Świdwin	436	35	15	30	14	26
8	**Powiat wałecki . . . . . .**	**1230**	**173**	**67**	**99**	**45**	**62**
9	gm. m. Wałcz	32	5	3	6	3	3
10	gm. m-w. Człopa	161	18	6	18	9	16
11	gm. m-w. Mirosławiec	124	17	4	14	5	10
12	gm. m-w. Tuczno	339	88	20	16	7	16
13	gm. w. Wałcz.	574	45	34	45	21	17
14	**Powiat m. Koszalin . . . . . .**	**54**	**3**	**8**	**15**	**7**	**8**
15	gm. M. Koszalin	54	3	8	15	7	8
		w tym GOSPODARSTWA					
16	**OGÓŁEM . . . . . .**	**30337**	**2271**	**1599**	**2556**	**1474**	**2628**
17	***Podregion – szczeciński . . . . . .***	***17738***	***1312***	***864***	***1496***	***876***	***1483***
18	**Powiat choszczeński . . . . . .**	**1738**	**125**	**75**	**123**	**77**	**103**
19	gm. w. Bierzwnik	371	31	15	34	31	20
20	gm. m-w. Choszczno.	557	36	21	31	18	27
21	gm. m-w. Drawno	124	12	9	10	3	8
22	gm. w. Krzęcin	258	19	10	22	7	12
23	gm. m-w. Pełczyce	262	11	14	14	8	17
24	gm. m-w. Recz.	166	16	6	12	10	19
25	**Powiat goleniowski . . . . . .**	**2169**	**107**	**83**	**155**	**92**	**168**
26	gm. m-w. Goleniów	534	27	20	46	30	70
27	gm. m-w. Maszewo.	583	22	15	33	21	35
28	gm. m-w. Nowogard	568	26	21	23	24	35
29	gm. w. Osina	169	9	12	15	5	7
30	gm. w. Przybiernów.	205	17	11	21	8	14
31	gm. w. Stepnica	110	6	4	17	4	7
32	**Powiat gryficki . . . . . .**	**1737**	**101**	**51**	**87**	**59**	**112**
33	gm. w. Brojce.	199	11	3	13	8	13
34	gm. m-w. Gryfice	428	31	19	12	18	24
35	gm. w. Karnice.	262	11	3	9	9	19
36	gm. m-w. Płoty.	326	22	8	15	5	12
37	gm. w. Rewal.	73	1	1	9	8	15
38	gm. m-w. Trzebiatów.	449	25	17	29	11	29

ciągników									Lp.
użytków rolnych w ha									
10 - 15	15 - 20	20 - 30	30 - 50	50 - 100	100 - 200	200 - 500	500 - 1000	1000 i więcej	
ŁEM (dok.)									
212	**148**	**158**	**160**	**152**	**73**	**45**	**54**	**47**	**1**
8	2	6	6	#	#	-	-	-	2
22	18	20	26	41	26	#	-	-	3
58	45	56	56	44	#	22	#	-	4
32	15	18	18	14	-	#	25	#	5
17	15	25	18	16	12	#	#	-	6
75	53	33	36	34	26	12	#	#	7
82	**80**	**103**	**135**	**121**	**68**	**94**	**54**	**47**	**8**
3	-	#	-	-	-	#	-	-	9
18	10	18	12	13	5	18	-	-	10
7	7	13	17	10	4	16	-	-	11
11	18	24	36	34	36	#	#	#	12
43	45	47	70	64	23	49	46	#	13
7	1	#	3	#	-	-	-	-	**14**
7	1	#	3	#	-	-	-	-	15
INDYWIDUALNE									
4373	**3247**	**3668**	**3139**	**2799**	**1106**	**713**	**510**	**254**	**16**
2582	**1898**	**2128**	**1865**	**1687**	**657**	**363**	**333**	**194**	***17***
267	**195**	**222**	**171**	**227**	**75**	**34**	**44**	**-**	**18**
68	51	57	34	23	#	-	#	-	19
70	61	91	71	89	30	12	-	-	20
21	7	13	14	15	#	7	#	-	21
35	25	27	23	49	22	#	-	-	22
50	30	26	16	39	12	#	19	-	23
23	21	8	13	12	7	#	17	-	24
284	**269**	**314**	**281**	**249**	**61**	**22**	**78**	**6**	**25**
62	78	69	61	37	8	#	21	-	26
81	72	84	84	99	31	#	-	-	27
83	59	99	77	70	#	#	38	#	28
25	13	17	21	18	12	#	#	#	29
24	27	25	26	22	5	5	-	-	30
9	20	20	12	3	-	-	#	-	31
253	**228**	**274**	**240**	**163**	**53**	**66**	**27**	**23**	**32**
26	25	16	34	22	11	#	#	-	33
71	51	68	75	37	15	#	-	-	34
38	40	62	25	14	7	10	-	#	35
47	42	46	42	33	13	19	20	#	36
12	10	4	#	-	-	#	-	-	37
59	60	78	59	57	#	12	-	#	38

Tabl. 33. Ciągniki w rolnictwie według grup obszarowych (cd.)

Lp.	WYSZCZEGÓLNIENIE	Liczba					
		ogółem	w gospodarstwach o powierzchni				
			do 1	1 - 2	2 - 5	5 - 7	7 - 10
		w tym GOSPODARSTWA					
	Podregion – szczeciński (cd.)						
1	**Powiat gryfiński**	**2762**	**265**	**161**	**284**	**170**	**277**
2	gm. w. Banie	305	35	19	20	15	16
3	gm. m-w. Cedynia	204	11	6	21	6	15
4	gm. m-w. Chojna	429	43	22	50	22	44
5	gm. m-w. Gryfino	428	50	24	63	33	49
6	gm. m-w. Mieszkowice	396	33	16	33	17	40
7	gm. m-w. Moryń	199	10	14	16	8	18
8	gm. w. Stare Czarnowo	230	21	13	17	34	33
9	gm. m-w. Trzcińsko-Zdrój	329	18	21	30	27	44
10	gm. w. Widuchowa	242	44	26	34	8	18
11	**Powiat kamieński**	**1141**	**66**	**45**	**81**	**41**	**83**
12	gm. w. Dziwnów	-	-	-	-	-	-
13	gm. m-w. Golczewo	224	17	13	18	5	22
14	gm. m-w. Kamień Pomorski	320	17	8	17	22	20
15	gm. m-w. Międzyzdroje	9	-	1	6	-	-
16	gm. w. Świerzno	193	13	7	15	1	13
17	gm. m-w. Wolin	395	19	16	25	13	28
18	**Powiat łobeski**	**1173**	**127**	**59**	**65**	**32**	**67**
19	gm. m-w. Dobra	156	12	9	6	6	8
20	gm. m-w. Łobez	278	25	14	13	6	21
21	gm. w. Radowo Małe	182	20	14	7	3	9
22	gm. m-w. Resko	240	24	7	15	8	9
23	gm. m-w. Węgorzyno	317	46	15	24	9	20
24	**Powiat myśliborski**	**2007**	**168**	**146**	**227**	**118**	**193**
25	gm. m-w. Barlinek	373	17	9	42	29	41
26	gm. w. Boleszkowice	257	32	34	24	11	17
27	gm. m-w. Dębno	587	59	43	84	41	54
28	gm. m-w. Myślibórz	580	41	47	52	29	60
29	gm. w. Nowogródek Pomorski	210	19	13	25	8	21
30	**Powiat policki**	**517**	**52**	**32**	**86**	**45**	**57**
31	gm. w. Dobra (Szczecińska)	145	16	7	17	8	9
32	gm. w. Kołbaskowo	185	22	9	32	17	27
33	gm. m-w. Nowe Warpno	30	2	1	4	2	4
34	gm. m-w. Police	157	12	15	33	18	17
35	**Powiat pyrzycki**	**2102**	**129**	**60**	**143**	**111**	**206**
36	gm. w. Bielice	248	18	10	17	14	28
37	gm. w. Kozielice	202	16	6	17	13	27
38	gm. m-w. Lipiany	211	15	14	25	12	10
39	gm. w. Przelewice	368	17	6	16	8	21
40	gm. m-w. Pyrzyce	701	38	16	45	36	62
41	gm. w. Warnice	372	25	8	23	28	58

ciągników									Lp.
użytków rolnych w ha									
10 - 15	15 - 20	20 - 30	30 - 50	50 - 100	100 - 200	200 - 500	500 - 1000	1000 i więcej	
INDYWIDUALNE (cd.)									
353	**248**	**251**	**231**	**236**	**136**	**56**	**42**	**52**	**1**
45	22	27	23	36	30	#	13	-	2
24	20	29	28	17	13	#	-	#	3
58	18	40	32	35	14	16	#	31	4
64	60	26	16	15	6	#	17	-	5
46	30	56	53	35	30	#	-	-	6
19	25	20	20	25	12	-	-	#	7
26	26	14	9	21	16	-	-	-	8
47	34	25	33	37	#	10	-	-	9
24	13	14	17	15	12	9	#	-	10
170	**123**	**134**	**147**	**99**	**56**	**33**	**38**	**25**	**11**
-	-	-	-	-	-	-	-	-	12
31	15	19	33	14	22	15	-	-	13
52	37	54	30	27	15	#	#	-	14
-	#	-	-	-	-	-	-	-	15
21	23	20	29	11	#	#	#	#	16
66	46	41	55	47	9	6	#	#	17
153	**104**	**119**	**109**	**113**	**83**	**73**	**38**	**31**	**18**
17	24	6	26	17	20	3	-	2	19
50	16	9	21	25	53	14	11	-	20
21	12	27	20	19	-	5	9	16	21
35	24	45	28	13	4	15	7	6	22
30	28	32	14	39	6	36	11	7	23
310	**169**	**215**	**167**	**202**	**64**	**18**	**#**	**-**	**24**
51	36	45	38	36	8	11	#	-	25
28	20	15	14	51	11	-	-	-	26
101	45	64	41	51	4	-	-	-	27
102	42	69	51	51	29	7	-	-	28
28	26	22	23	13	12	-	-	-	29
68	**42**	**41**	**36**	**17**	**5**	**13**	**#**	**#**	**30**
14	13	18	10	4	-	#	#	#	31
28	10	7	12	9	5	#	#	-	32
4	5	5	#	-	-	-	-	-	33
22	14	11	11	4	-	-	-	-	34
365	**254**	**292**	**245**	**181**	**58**	**29**	**16**	**#**	**35**
42	33	27	31	26	#	-	-	-	36
41	25	24	17	10	-	-	-	#	37
36	17	25	44	13	-	-	-	-	38
40	50	43	40	57	33	14	16	#	39
124	95	134	76	52	14	#	-	-	40
82	34	39	37	23	#	#	-	-	41

Tabl. 33. Ciągniki w rolnictwie według grup obszarowych (cd.)

Lp.	WYSZCZEGÓLNIENIE	Liczba					
		ogółem	w gospodarstwach o powierzchni				
			do 1	1 - 2	2 - 5	5 - 7	7 - 10
		w tym GOSPODARSTWA					
	Podregion – szczeciński (dok.)						
1	**Powiat stargardzki**	**2146**	**150**	**115**	**184**	**97**	**175**
2	gm. m. Stargard Szczeciński	65	4	7	9	7	6
3	gm. m-w. Chociwel	168	9	17	16	6	16
4	gm. m-w. Dobrzany.	243	20	29	33	11	30
5	gm. w. Dolice.	243	26	9	20	6	22
6	gm. m-w. Ińsko	102	12	8	15	10	14
7	gm. w. Kobylanka	159	11	6	17	12	17
8	gm. w. Marianowo	137	8	8	13	5	5
9	gm. w. Stara Dąbrowa	203	5	6	8	-	6
10	gm. w. Stargard Szczeciński	487	29	11	23	22	36
11	gm. m-w. Suchań	339	26	14	30	18	23
12	**Powiat m. Szczecin**	**202**	**18**	**32**	**51**	**32**	**36**
13	gm. M. Szczecin.	202	18	32	51	32	36
14	**Powiat m. Świnoujście**.	**44**	**4**	**5**	**10**	**2**	**6**
15	gm. M. Świnoujście	44	4	5	10	2	6
16	***Podregion – koszaliński***	**12599**	**959**	**735**	**1060**	**598**	**1145**
17	**Powiat białogardzki**.	**974**	**47**	**64**	**79**	**34**	**60**
18	gm. m. Białogard	47	1	2	5	-	6
19	gm. w. Białogard	465	18	33	39	27	25
20	gm. m-w. Karlino	241	14	10	10	1	12
21	gm. w. Tychowo	221	14	19	25	6	17
22	**Powiat drawski**	**1396**	**139**	**113**	**120**	**41**	**109**
23	gm. m-w. Czaplinek	330	21	39	36	10	30
24	gm. m-w. Drawsko Pomorskie	327	33	15	21	8	22
25	gm. m-w. Kalisz Pomorski	183	26	12	14	7	8
26	gm. w. Ostrowice	195	30	11	14	7	14
27	gm. w. Wierzchowo.	200	16	26	18	3	25
28	gm. m-w. Złocieniec	161	13	10	17	6	10
29	**Powiat kołobrzeski**	**1626**	**80**	**76**	**125**	**88**	**152**
30	gm. m. Kołobrzeg	13	1	-	4	3	-
31	gm. w. Dygowo	316	11	17	21	16	25
32	gm. w. Gościno	203	12	5	17	14	24
33	gm. w. Kołobrzeg	370	12	18	17	16	40
34	gm. w. Rymań	276	19	14	23	7	26
35	gm. w. Siemyśl.	295	12	16	29	16	22
36	gm. w. Ustronie Morskie.	153	13	6	14	16	15

ciągników									Lp.
użytków rolnych w ha									
10 - 15	15 - 20	20 - 30	30 - 50	50 - 100	100 - 200	200 - 500	500 - 1000	1000 i więcej	
INDYWIDUALNE (cd.)									
343	**261**	**247**	**234**	**199**	**61**	**19**	**32**	**29**	**1**
13	#	4	5	4	#	-	-	-	2
32	16	13	24	16	#	2	-	-	3
47	24	16	11	15	-	#	#	-	4
40	31	26	37	19	-	-	#	-	5
9	11	7	5	3	4	-	#	-	6
27	19	21	14	11	#	-	-	-	7
26	22	16	13	11	8	-	#	-	8
32	32	40	19	30	3	#	-	#	9
73	68	54	53	70	27	5	-	#	10
44	37	50	53	20	9	#	#	-	11
11	**4**	**14**	**#**	**1**	**#**	**-**	**-**	**-**	**12**
11	4	14	#	1	#	-	-	-	13
5	**#**	**5**	**3**	**-**	**#**	**-**	**-**	**-**	**14**
5	#	5	3	-	#	-	-	-	15
1791	**1349**	**1540**	**1274**	**1112**	**449**	**350**	**177**	**60**	**16**
123	**133**	**124**	**112**	**112**	**43**	**25**	**#**	**-**	**17**
4	4	4	6	#	-	#	-	-	18
48	52	73	79	52	17	#	-	-	19
45	42	27	16	37	12	-	#	-	20
26	35	20	11	17	14	14	#	-	21
178	**156**	**162**	**142**	**107**	**33**	**44**	**31**	**21**	**22**
38	41	27	28	34	7	10	-	#	23
55	38	39	35	26	#	15	#	#	24
18	20	22	32	16	#	#	-	-	25
27	19	25	17	6	8	17	-	-	26
23	19	29	18	19	4	-	-	-	27
17	19	20	12	#	#	-	26	-	28
251	**187**	**181**	**160**	**186**	**85**	**36**	**#**	**-**	**29**
-	-	-	-	-	#	-	-	-	30
57	43	40	46	28	9	#	-	-	31
35	12	23	12	19	#	9	#	-	32
60	48	31	49	35	28	16	-	-	33
37	32	40	9	50	19	-	-	-	34
47	28	24	34	45	14	#	-	-	35
15	24	23	10	9	8	-	-	-	36

Tabl. 33. Ciągniki w rolnictwie według grup obszarowych (dok.)

Lp.	WYSZCZEGÓLNIENIE	Liczba					
		ogółem	w gospodarstwach o powierzchni				
			do 1	1 - 2	2 - 5	5 - 7	7 - 10
		w tym GOSPODARSTWA					
	Podregion – koszaliński (dok.)						
1	**Powiat koszaliński**	**2310**	**139**	**124**	**245**	**145**	**284**
2	gm. w. Będzino	611	27	23	46	26	80
3	gm. w. Biesiekierz	319	9	16	20	11	33
4	gm. m-w. Bobolice	276	42	11	24	27	29
5	gm. w. Manowo	126	8	15	23	12	13
6	gm. w. Mielno	143	4	1	27	23	31
7	gm. m-w. Polanów	249	22	15	24	11	19
8	gm. m-w. Sianów	420	19	26	48	25	49
9	gm. w. Świeszyno	166	8	17	33	10	30
10	**Powiat sławieński**	**2066**	**162**	**94**	**133**	**127**	**217**
11	gm. m. Darłowo	36	2	2	4	2	3
12	gm. m. Sławno	24	-	1	4	2	2
13	gm. w. Darłowo	660	62	17	40	46	73
14	gm. w. Malechowo	403	25	42	29	27	39
15	gm. w. Postomino	499	42	11	26	27	51
16	gm. w. Sławno	444	31	21	30	23	49
17	**Powiat szczecinecki**	**1589**	**87**	**103**	**129**	**52**	**132**
18	gm. m. Szczecinek	32	3	-	5	4	5
19	gm. m-w. Barwice	351	8	20	24	6	31
20	gm. m-w. Biały Bór	237	10	20	17	5	15
21	gm. m-w. Borne Sulinowo	221	14	16	21	9	18
22	gm. w. Grzmiąca	213	17	22	17	7	14
23	gm. w. Szczecinek	535	35	25	45	21	49
24	**Powiat świdwiński**	**1460**	**129**	**86**	**115**	**59**	**122**
25	gm. m. Świdwin	55	5	7	5	6	3
26	gm. w. Brzeżno	224	20	4	12	12	23
27	gm. m-w. Połczyn-Zdrój	476	32	40	40	17	48
28	gm. w. Rąbino	164	21	15	14	3	10
29	gm. w. Sławoborze	158	16	5	14	7	12
30	gm. w. Świdwin	383	35	15	30	14	26
31	**Powiat wałecki**	**1125**	**173**	**67**	**99**	**45**	**62**
32	gm. m. Wałcz	24	5	3	6	3	3
33	gm. m-w. Człopa	161	18	6	18	9	16
34	gm. m-w. Mirosławiec	124	17	4	14	5	10
35	gm. m-w. Tuczno	309	88	20	16	7	16
36	gm. w. Wałcz	507	45	34	45	21	17
37	**Powiat m. Koszalin**	**53**	**3**	**8**	**15**	**7**	**7**
38	gm. M. Koszalin	53	3	8	15	7	7

ciągników									Lp.
użytków rolnych w ha									
10 - 15	15 - 20	20 - 30	30 - 50	50 - 100	100 - 200	200 - 500	500 - 1000	1000 i więcej	
INDYWIDUALNE (dok.)									
360	**262**	**253**	**207**	**168**	**31**	**76**	#	#	**1**
104	96	74	58	36	#	36	-	-	2
61	40	49	35	34	9	#	#	-	3
33	25	23	21	20	#	#	-	15	4
18	9	6	16	#	-	-	-	-	5
22	8	11	9	-	-	#	-	-	6
28	28	25	27	22	8	20	-	-	7
79	36	43	34	46	7	8	-	-	8
15	20	22	7	4	-	-	-	-	9
334	**244**	**347**	**211**	**96**	**43**	**21**	**34**	**#**	**10**
3	4	6	#	-	-	#	-	-	11
5	2	#	5	-	#	-	-	-	12
95	73	137	82	24	6	-	#	-	13
81	43	52	28	16	5	#	13	-	14
73	56	71	67	42	14	#	#	#	15
77	66	79	27	14	17	#	9	-	16
244	**138**	**211**	**145**	**178**	**73**	**63**	**27**	**#**	**17**
4	#	-	-	#	-	#	#	-	18
66	54	58	32	28	7	14	-	#	19
26	25	28	26	25	23	17	-	-	20
25	9	33	16	27	20	#	#	-	21
39	11	22	27	21	6	10	-	-	22
84	38	70	44	76	17	15	#	#	23
212	**148**	**158**	**160**	**146**	**73**	**30**	**22**	**-**	**24**
8	2	6	6	#	#	-	-	-	25
22	18	20	26	41	26	-	-	-	26
58	45	56	56	44	#	22	#	-	27
32	15	18	18	8	-	#	9	-	28
17	15	25	18	16	12	#	-	-	29
75	53	33	36	34	26	6	-	-	30
82	**80**	**103**	**134**	**118**	**68**	**55**	**25**	**#**	**31**
3	-	#	-	-	-	-	-	-	32
18	10	18	12	13	5	18	-	-	33
7	7	13	17	10	4	16	-	-	34
11	18	24	36	34	36	#	-	-	35
43	45	47	69	61	23	18	25	#	36
7	**1**	**#**	**3**	**#**	**-**	**-**	**-**	**-**	**37**
7	1	#	3	##	-	-	-	-	38

Tabl. 34. Liczba gospodarstw posiadających samochody i przyczepy

WYSZCZEGÓLNIENIE	Samochody ciężarowe		Przyczepy	
	razem	w tym do 2 ton ładowności	razem	w tym ciągnikowe
		OGÓŁEM Liczba gospodarstw		
OGÓŁEM	**2826**	**1740**	**15755**	**15021**
Podregion – szczeciński	***1715***	***1036***	***9326***	***8894***
Powiat choszczeński	**126**	**68**	**921**	**894**
gm. w. Bierzwnik	23	12	210	201
gm. m-w. Choszczno	50	23	275	266
gm. m-w. Drawno	14	8	65	64
gm. w. Krzęcin	11	5	130	129
gm. m-w. Pełczyce	17	11	152	148
gm. m-w. Recz	11	9	89	86
Powiat goleniowski	**306**	**187**	**1137**	**1095**
gm. m-w. Goleniów	107	84	256	245
gm. m-w. Maszewo	106	53	303	293
gm. m-w. Nowogard	44	21	318	312
gm. w. Osina	17	9	80	75
gm. w. Przybiernów	24	12	122	116
gm. w. Stepnica	8	8	58	54
Powiat gryficki	**164**	**75**	**905**	**861**
gm. w. Brojce	23	12	100	98
gm. m-w. Gryfice	46	25	222	217
gm. w. Karnice	19	4	136	127
gm. m-w. Płoty	33	11	174	164
gm. w. Rewal	5	1	35	35
gm. m-w. Trzebiatów	38	22	238	220
Powiat gryfiński	**255**	**172**	**1399**	**1341**
gm. w. Banie	23	11	157	145
gm. m-w. Cedynia	7	5	106	105
gm. m-w. Chojna	27	18	214	204
gm. m-w. Gryfino	64	44	229	220
gm. m-w. Mieszkowice	20	15	204	202
gm. m-w. Moryń	18	9	99	93
gm. w. Stare Czarnowo	50	35	100	93
gm. m-w. Trzcińsko-Zdrój	16	10	171	169
gm. w. Widuchowa	30	25	119	110
Powiat kamieński	**137**	**76**	**592**	**571**
gm. w. Dziwnów	-	-	1	1
gm. m-w. Golczewo	18	8	113	107
gm. m-w. Kamień Pomorski	32	16	186	183
gm. m-w. Międzyzdroje	6	4	7	7
gm. w. Świerzno	16	6	87	87
gm. m-w. Wolin	65	42	198	186

Tabl. 34. Liczba gospodarstw posiadających samochody i przyczepy (cd.)

WYSZCZEGÓLNIENIE	Samochody ciężarowe		Przyczepy	
	razem	w tym do 2 ton ładowności	razem	w tym ciągnikowe
	OGÓŁEM (cd.) Liczba gospodarstw (cd.)			
Podregion – szczeciński (cd.)				
Powiat łobeski	**94**	**47**	**522**	**506**
gm. m-w. Dobra	16	7	83	83
gm. m-w. Łobez	13	7	99	93
gm. w. Radowo Małe	20	12	91	91
gm. m-w. Resko	19	11	111	107
gm. m-w. Węgorzyno	26	10	138	132
Powiat myśliborski	**144**	**91**	**1102**	**1043**
gm. m-w. Barlinek	33	22	195	184
gm. w. Boleszkowice	14	8	118	116
gm. m-w. Dębno	33	22	325	301
gm. m-w. Myślibórz	48	26	352	335
gm. w. Nowogródek Pomorski	16	13	112	107
Powiat policki	**96**	**71**	**240**	**221**
gm. w. Dobra (Szczecińska)	30	25	59	55
gm. w. Kołbaskowo	30	17	93	90
gm. m-w. Nowe Warpno	3	3	14	13
gm. m-w. Police	33	26	74	63
Powiat pyrzycki	**111**	**65**	**1238**	**1152**
gm. w. Bielice	22	16	168	167
gm. w. Kozielice	7	5	125	120
gm. m-w. Lipiany	17	7	103	101
gm. w. Przelewice	15	5	186	168
gm. m-w. Pyrzyce	34	24	423	368
gm. w. Warnice	16	8	233	228
Powiat stargardzki	**188**	**112**	**1150**	**1104**
gm. m. Stargard Szczeciński	17	9	51	38
gm. m-w. Chociwel	15	5	83	79
gm. m-w. Dobrzany	11	3	125	120
gm. w. Dolice	16	10	138	129
gm. m-w. Ińsko	2	2	49	47
gm. w. Kobylanka	17	14	75	73
gm. w. Marianowo	15	8	84	83
gm. w. Stara Dąbrowa	29	16	107	106
gm. w. Stargard Szczeciński	49	34	260	253
gm. m-w. Suchań	17	11	178	176
Powiat m. Szczecin	**83**	**65**	**99**	**88**
gm. M. Szczecin	83	65	99	88
Powiat m. Świnoujście	**11**	**7**	**21**	**18**
gm. M. Świnoujście	11	7	21	18

Tabl. 34. Liczba gospodarstw posiadających samochody i przyczepy (cd.)

WYSZCZEGÓLNIENIE	Samochody ciężarowe		Przyczepy	
	razem	w tym do 2 ton ładowności	razem	w tym ciągnikowe
	OGÓŁEM (cd.) Liczba gospodarstw (cd.)			
Podregion – koszaliński	***1111***	***704***	***6429***	***6127***
Powiat białogardzki	**82**	**47**	**506**	**477**
gm. m. Białogard	4	3	17	16
gm. w. Białogard	47	30	237	225
gm. m-w. Karlino	10	3	125	117
gm. w. Tychowo	21	11	127	119
Powiat drawski	**98**	**62**	**716**	**689**
gm. m-w. Czaplinek	31	20	179	174
gm. m-w. Drawsko Pomorskie	26	14	161	156
gm. m-w. Kalisz Pomorski	11	6	74	72
gm. w. Ostrowice	8	6	91	90
gm. w. Wierzchowo	10	9	132	120
gm. m-w. Złocieniec	12	7	79	77
Powiat kołobrzeski	**152**	**82**	**885**	**850**
gm. m. Kołobrzeg	5	3	8	7
gm. w. Dygowo	30	18	187	185
gm. w. Gościno	21	14	120	113
gm. w. Kołobrzeg	29	14	165	159
gm. w. Rymań	18	6	167	159
gm. w. Siemyśl	34	19	158	148
gm. w. Ustronie Morskie	15	8	80	79
Powiat koszaliński	**288**	**206**	**1195**	**1141**
gm. w. Będzino	41	29	309	305
gm. w. Biesiekierz	57	48	162	160
gm. m-w. Bobolice	18	10	119	112
gm. w. Manowo	28	20	83	74
gm. w. Mielno	19	9	78	78
gm. m-w. Polanów	22	13	127	111
gm. m-w. Sianów	65	50	224	213
gm. w. Świeszyno	38	27	93	88
Powiat sławieński	**146**	**84**	**1048**	**1005**
gm. m. Darłowo	6	4	21	17
gm. m. Sławno	3	1	12	10
gm. w. Darłowo	28	15	349	333
gm. w. Malechowo	33	21	230	224
gm. w. Postomino	43	27	218	210
gm. w. Sławno	33	16	218	211
Powiat szczecinecki	**105**	**69**	**788**	**732**
gm. m. Szczecinek	-	-	14	12
gm. m-w. Barwice	17	10	200	195
gm. m-w. Biały Bór	21	11	118	109
gm. m-w. Borne Sulinowo	11	8	92	85
gm. w. Grzmiąca	20	11	102	97
gm. w. Szczecinek	36	29	262	234

Tabl. 34. Liczba gospodarstw posiadających samochody i przyczepy (cd.)

WYSZCZEGÓLNIENIE	Samochody ciężarowe		Przyczepy	
	razem	w tym do 2 ton ładowności	razem	w tym ciągnikowe
	OGÓŁEM (dok.) Liczba gospodarstw (dok.)			
Podregion – koszaliński (dok.)				
Powiat świdwiński	**116**	**80**	**720**	**687**
gm. m. Świdwin	11	10	29	27
gm. w. Brzeżno	10	4	115	111
gm. m-w. Połczyn-Zdrój	49	41	206	190
gm. w. Rąbino	11	6	83	81
gm. w. Sławoborze	12	6	85	82
gm. w. Świdwin	23	13	202	196
Powiat wałecki	**114**	**67**	**541**	**518**
gm. m. Wałcz	12	12	16	13
gm. m-w. Człopa	13	7	80	73
gm. m-w. Mirosławiec	11	4	58	57
gm. m-w. Tuczno	27	12	130	124
gm. w. Wałcz	51	32	257	251
Powiat m. Koszalin	**10**	**7**	**30**	**28**
gm. M. Koszalin	10	7	30	28
	w tym GOSPODARSTWA INDYWIDUALNE Liczba gospodarstw			
OGÓŁEM	**2672**	**1635**	**15524**	**14797**
Podregion – szczeciński	***1625***	***980***	***9203***	***8774***
Powiat choszczeński	**117**	**63**	**906**	**879**
gm. w. Bierzwnik	23	12	209	200
gm. m-w. Choszczno	48	22	272	263
gm. m-w. Drawno	14	8	64	63
gm. w. Krzęcin	10	5	129	128
gm. m-w. Pełczyce	12	8	145	141
gm. m-w. Recz	10	8	87	84
Powiat goleniowski	**296**	**182**	**1127**	**1086**
gm. m-w. Goleniów	104	83	254	243
gm. m-w. Maszewo	105	52	302	293
gm. m-w. Nowogard	40	19	313	307
gm. w. Osina	17	9	80	75
gm. w. Przybiernów	22	11	120	114
gm. w. Stepnica	8	8	58	54
Powiat gryficki	**155**	**70**	**895**	**851**
gm. w. Brojce	22	11	99	97
gm. m-w. Gryfice	42	23	218	213
gm. w. Karnice	18	4	135	126
gm. m-w. Płoty	32	11	172	162
gm. w. Rewal	5	1	35	35
gm. m-w. Trzebiatów	36	20	236	218

Tabl. 34. Liczba gospodarstw posiadających samochody i przyczepy (cd.)

WYSZCZEGÓLNIENIE	Samochody ciężarowe		Przyczepy	
	razem	w tym do 2 ton ładowności	razem	w tym ciągnikowe
	w tym GOSPODARSTWA INDYWIDUALNE (cd.) Liczba gospodarstw (cd.)			
Podregion – szczeciński (cd.)				
Powiat gryfiński	**237**	**160**	**1377**	**1319**
gm. w. Banie	19	9	153	141
gm. m-w. Cedynia	7	5	106	105
gm. m-w. Chojna	25	17	212	202
gm. m-w. Gryfino	64	44	226	217
gm. m-w. Mieszkowice	19	14	202	200
gm. m-w. Moryń	15	7	97	91
gm. w. Stare Czarnowo	46	32	96	89
gm. m-w. Trzcińsko-Zdrój	13	8	167	165
gm. w. Widuchowa	29	24	118	109
Powiat kamieński	**130**	**71**	**583**	**562**
gm. w. Dziwnów	-	-	1	1
gm. m-w. Golczewo	17	7	112	106
gm. m-w. Kamień Pomorski	30	14	184	181
gm. m-w. Międzyzdroje	5	3	5	5
gm. w. Świerzno	15	6	86	86
gm. m-w. Wolin	63	41	195	183
Powiat łobeski	**85**	**43**	**509**	**494**
gm. m-w. Dobra	15	6	81	81
gm. m-w. Łobez	12	7	98	92
gm. w. Radowo Małe	15	10	85	85
gm. m-w. Resko	18	10	109	106
gm. m-w. Węgorzyno	25	10	136	130
Powiat myśliborski	**139**	**88**	**1095**	**1036**
gm. m-w. Barlinek	33	22	194	183
gm. w. Boleszkowice	14	8	117	115
gm. m-w. Dębno	31	21	323	299
gm. m-w. Myślibórz	45	24	349	332
gm. w. Nowogródek Pomorski	16	13	112	107
Powiat policki	**92**	**69**	**233**	**214**
gm. w. Dobra (Szczecińska)	29	25	55	51
gm. w. Kołbaskowo	28	16	91	88
gm. m-w. Nowe Warpno	3	3	14	13
gm. m-w. Police	32	25	73	62
Powiat pyrzycki	**104**	**59**	**1224**	**1139**
gm. w. Bielice	21	15	165	164
gm. w. Kozielice	6	4	123	118
gm. m-w. Lipiany	16	7	102	100
gm. w. Przelewice	14	4	182	165
gm. m-w. Pyrzyce	31	21	419	364
gm. w. Warnice	16	8	233	228

Tabl. 34. Liczba gospodarstw posiadających samochody i przyczepy (cd.)

WYSZCZEGÓLNIENIE	Samochody ciężarowe		Przyczepy	
	razem	w tym do 2 ton ładowności	razem	w tym ciągnikowe
	w tym GOSPODARSTWA INDYWIDUALNE (cd.) Liczba gospodarstw (cd.)			
Podregion – szczeciński (dok.)				
Powiat stargardzki	**177**	**104**	**1136**	**1090**
gm. m. Stargard Szczeciński	17	9	51	38
gm. m-w. Chociwel	15	5	83	79
gm. m-w. Dobrzany	11	3	125	120
gm. w. Dolice	14	9	136	127
gm. m-w. Ińsko	2	2	49	47
gm. w. Kobylanka	16	13	74	72
gm. w. Marianowo	14	7	82	81
gm. w. Stara Dąbrowa	26	14	104	103
gm. w. Stargard Szczeciński	45	31	255	248
gm. m-w. Suchań	17	11	177	175
Powiat m. Szczecin	**82**	**64**	**97**	**86**
gm. M. Szczecin	82	64	97	86
Powiat m. Świnoujście	**11**	**7**	**21**	**18**
gm. M. Świnoujście	11	7	21	18
Podregion – koszaliński	***1047***	***655***	***6321***	***6023***
Powiat białogardzki	**78**	**43**	**497**	**468**
gm. m. Białogard	4	3	16	15
gm. w. Białogard	45	28	234	222
gm. m-w. Karlino	10	3	124	116
gm. w. Tychowo	19	9	123	115
Powiat drawski	**87**	**54**	**701**	**674**
gm. m-w. Czaplinek	25	16	172	167
gm. m-w. Drawsko Pomorskie	24	13	157	152
gm. m-w. Kalisz Pomorski	10	5	73	71
gm. w. Ostrowice	7	5	90	89
gm. w. Wierzchowo	10	9	132	120
gm. m-w. Złocieniec	11	6	77	75
Powiat kołobrzeski	**145**	**76**	**871**	**836**
gm. m. Kołobrzeg	5	3	7	6
gm. w. Dygowo	28	16	183	181
gm. w. Gościno	17	10	114	107
gm. w. Kołobrzeg	28	14	164	158
gm. w. Rymań	18	6	165	157
gm. w. Siemyśl	34	19	158	148
gm. w. Ustronie Morskie	15	8	80	79

Tabl. 34. Liczba gospodarstw posiadających samochody i przyczepy (dok.)

WYSZCZEGÓLNIENIE	Samochody ciężarowe		Przyczepy	
	razem	w tym do 2 ton ładowności	razem	w tym ciągnikowe
	w tym GOSPODARSTWA INDYWIDUALNE (dok.) Liczba gospodarstw (dok.)			
Podregion – koszaliński (dok.)				
Powiat koszaliński	**277**	**196**	**1178**	**1124**
gm. w. Będzino	38	26	306	302
gm. w. Biesiekierz	57	48	162	160
gm. m-w. Bobolice	17	9	116	109
gm. w. Manowo	26	18	80	71
gm. w. Mielno	18	8	77	77
gm. m-w. Polanów	20	11	123	107
gm. m-w. Sianów	64	49	222	211
gm. w. Świeszyno	37	27	92	87
Powiat sławieński	**138**	**79**	**1033**	**990**
gm. m. Darłowo	6	4	21	17
gm. m. Sławno	2	1	11	9
gm. w. Darłowo	27	15	346	330
gm. w. Malechowo	30	18	225	219
gm. w. Postomino	42	26	215	207
gm. w. Sławno	31	15	215	208
Powiat szczecinecki	**100**	**66**	**779**	**726**
gm. m. Szczecinek	-	-	14	12
gm. m-w. Barwice	16	9	198	194
gm. m-w. Biały Bór	20	11	117	108
gm. m-w. Borne Sulinowo	11	8	91	84
gm. w. Grzmiąca	18	10	100	96
gm. w. Szczecinek	35	28	259	232
Powiat świdwiński	**107**	**74**	**708**	**675**
gm. m. Świdwin	11	10	29	27
gm. w. Brzeżno	9	3	114	110
gm. m-w. Połczyn-Zdrój	49	41	205	189
gm. w. Rąbino	8	5	78	76
gm. w. Sławoborze	12	6	84	81
gm. w. Świdwin	18	9	198	192
Powiat wałecki	**105**	**60**	**525**	**503**
gm. m. Wałcz	11	11	14	12
gm. m-w. Człopa	13	7	80	73
gm. m-w. Mirosławiec	11	4	58	57
gm. m-w. Tuczno	25	11	127	121
gm. w. Wałcz	45	27	246	240
Powiat m. Koszalin	**10**	**7**	**29**	**27**
gm. M. Koszalin	10	7	29	27

Tabl. 35. Samochody i przyczepy w rolnictwie

WYSZCZEGÓLNIENIE	Samochody ciężarowe		Przyczepy	
	razem	w tym do 2 ton ładowności	razem	w tym ciągnikowe
	OGÓŁEM Liczba samochodów i przyczep			
OGÓŁEM	**3869**	**2070**	**31858**	**29721**
Podregion – szczeciński	***2346***	***1234***	***19081***	***17776***
Powiat choszczeński	**191**	**80**	**1924**	**1823**
gm. w. Bierzwnik	40	15	338	312
gm. m-w. Choszczno	70	26	640	611
gm. m-w. Drawno	26	12	106	105
gm. w. Krzęcin	12	5	266	262
gm. m-w. Pełczyce	25	12	397	368
gm. m-w. Recz	18	10	177	165
Powiat goleniowski	**403**	**220**	**2290**	**2164**
gm. m-w. Goleniów	145	99	474	453
gm. m-w. Maszewo	138	63	622	588
gm. m-w. Nowogard	51	22	700	668
gm. w. Osina	25	11	190	174
gm. w. Przybiernów	34	16	211	192
gm. w. Stepnica	10	9	93	89
Powiat gryficki	**226**	**93**	**1813**	**1645**
gm. w. Brojce	25	12	206	194
gm. m-w. Gryfice	64	28	469	434
gm. w. Karnice	22	5	246	219
gm. m-w. Płoty	51	14	362	313
gm. w. Rewal	5	1	61	59
gm. m-w. Trzebiatów	59	33	469	426
Powiat gryfiński	**347**	**201**	**2863**	**2710**
gm. w. Banie	30	11	399	369
gm. m-w. Cedynia	9	5	233	218
gm. m-w. Chojna	31	20	383	364
gm. m-w. Gryfino	93	56	409	386
gm. m-w. Mieszkowice	26	18	411	405
gm. m-w. Moryń	27	9	209	192
gm. w. Stare Czarnowo	73	41	254	237
gm. m-w. Trzcińsko-Zdrój	22	12	341	333
gm. w. Widuchowa	36	29	224	206
Powiat kamieński	**182**	**87**	**1193**	**1089**
gm. w. Dziwnów	-	-	1	1
gm. m-w. Golczewo	28	12	249	229
gm. m-w. Kamień Pomorski	43	16	370	345
gm. m-w. Międzyzdroje	10	6	13	9
gm. w. Świerzno	21	8	194	167
gm. m-w. Wolin	80	45	366	338

Tabl. 35. Samochody i przyczepy w rolnictwie (cd.)

WYSZCZEGÓLNIENIE	Samochody ciężarowe		Przyczepy	
	razem	w tym do 2 ton ładowności	razem	w tym ciągnikowe
	OGÓŁEM (cd.) Liczba samochodów i przyczep (cd.)			
Podregion – szczeciński (dok.)				
Powiat łobeski	**120**	**52**	**1219**	**1141**
gm. m-w. Dobra	19	7	174	164
gm. m-w. Łobez	18	8	261	241
gm. w. Radowo Małe	28	12	230	218
gm. m-w. Resko	24	13	230	210
gm. m-w. Węgorzyno	31	12	324	308
Powiat myśliborski	**191**	**100**	**1918**	**1814**
gm. m-w. Barlinek	42	22	355	338
gm. w. Boleszkowice	15	8	240	234
gm. m-w. Dębno	47	29	524	487
gm. m-w. Myślibórz	68	28	636	601
gm. w. Nowogródek Pomorski	19	13	163	154
Powiat policki	**131**	**88**	**491**	**451**
gm. w. Dobra (Szczecińska)	39	31	152	144
gm. w. Kołbaskowo	43	19	185	174
gm. m-w. Nowe Warpno	3	3	19	18
gm. m-w. Police	46	35	135	115
Powiat pyrzycki	**151**	**75**	**2726**	**2462**
gm. w. Bielice	27	18	335	324
gm. w. Kozielice	7	5	237	222
gm. m-w. Lipiany	27	10	212	188
gm. w. Przelewice	17	5	460	401
gm. m-w. Pyrzyce	53	29	947	813
gm. w. Warnice	20	8	535	514
Powiat stargardzki	**289**	**153**	**2461**	**2320**
gm. m. Stargard Szczeciński	23	9	91	73
gm. m-w. Chociwel	16	6	127	118
gm. m-w. Dobrzany	11	3	184	167
gm. w. Dolice	21	11	307	288
gm. m-w. Ińsko	2	2	70	67
gm. w. Kobylanka	74	43	259	253
gm. w. Marianowo	24	9	134	130
gm. w. Stara Dąbrowa	34	18	290	274
gm. w. Stargard Szczeciński	64	39	667	622
gm. m-w. Suchań	20	13	332	328
Powiat m. Szczecin	**101**	**76**	**156**	**133**
gm. M. Szczecin	101	76	156	133
Powiat m. Świnoujście	**14**	**9**	**27**	**24**
gm. M. Świnoujście	14	9	27	24

Tabl. 35. Samochody i przyczepy w rolnictwie (cd.)

WYSZCZEGÓLNIENIE	Samochody ciężarowe		Przyczepy	
	razem	w tym do 2 ton ładowności	razem	w tym ciągnikowe
	OGÓŁEM (cd.) Liczba samochodów i przyczep (cd.)			
Podregion – koszaliński	***1523***	***836***	***12777***	***11945***
Powiat białogardzki	**117**	**55**	**1087**	**1006**
gm. m. Białogard	9	4	45	37
gm. w. Białogard	65	34	530	505
gm. m-w. Karlino	16	4	267	253
gm. w. Tychowo	27	13	245	211
Powiat drawski	**169**	**85**	**1493**	**1406**
gm. m-w. Czaplinek	76	35	422	398
gm. m-w. Drawsko Pomorskie	41	18	344	320
gm. m-w. Kalisz Pomorski	12	6	157	149
gm. w. Ostrowice	11	7	175	170
gm. w. Wierzchowo	12	9	223	204
gm. m-w. Złocieniec	17	10	172	165
Powiat kołobrzeski	**191**	**92**	**1799**	**1668**
gm. m. Kołobrzeg	6	4	17	16
gm. w. Dygowo	32	19	379	370
gm. w. Gościno	34	17	266	218
gm. w. Kołobrzeg	35	15	351	331
gm. w. Rymań	23	7	344	318
gm. w. Siemyśl	44	21	294	270
gm. w. Ustronie Morskie	17	9	148	145
Powiat koszaliński	**367**	**243**	**2350**	**2212**
gm. w. Będzino	57	35	653	634
gm. w. Biesiekierz	64	53	346	337
gm. m-w. Bobolice	30	18	226	202
gm. w. Manowo	37	22	143	128
gm. w. Mielno	29	15	139	133
gm. m-w. Polanów	22	13	245	221
gm. m-w. Sianów	82	58	429	405
gm. w. Świeszyno	46	29	169	152
Powiat sławieński	**205**	**94**	**1933**	**1810**
gm. m. Darłowo	15	6	50	46
gm. m. Sławno	5	1	23	20
gm. w. Darłowo	34	16	643	609
gm. w. Malechowo	45	25	434	411
gm. w. Postomino	63	29	394	363
gm. w. Sławno	43	17	389	361
Powiat szczecinecki	**155**	**86**	**1543**	**1412**
gm. m. Szczecinek	-	-	28	24
gm. m-w. Barwice	30	12	368	355
gm. m-w. Biały Bór	33	12	223	200
gm. m-w. Borne Sulinowo	15	11	195	181
gm. w. Grzmiąca	25	14	193	179
gm. w. Szczecinek	52	37	536	473

Tabl. 35. Samochody i przyczepy w rolnictwie (cd.)

WYSZCZEGÓLNIENIE	Samochody ciężarowe		Przyczepy	
	razem	w tym do 2 ton ładowności	razem	w tym ciągnikowe
	OGÓŁEM (dok.) Liczba samochodów i przyczep (dok.)			
Podregion – koszaliński (dok.)				
Powiat świdwiński	**157**	**92**	**1429**	**1361**
gm. m. Świdwin	13	11	49	45
gm. w. Brzeżno	12	4	232	227
gm. m-w. Połczyn-Zdrój	66	49	389	355
gm. w. Rąbino	13	6	162	156
gm. w. Sławoborze	13	6	172	166
gm. w. Świdwin	40	16	425	412
Powiat wałecki	**150**	**82**	**1104**	**1035**
gm. m. Wałcz	16	15	33	26
gm. m-w. Człopa	18	8	149	136
gm. m-w. Mirosławiec	12	4	100	96
gm. m-w. Tuczno	33	14	271	256
gm. w. Wałcz	71	41	551	521
Powiat m. Koszalin	**12**	**7**	**39**	**35**
gm. M. Koszalin	12	7	39	35
	w tym GOSPODARSTWA INDYWIDUALNE Liczba samochodów i przyczep			
OGÓŁEM	**3430**	**1876**	**29628**	**27720**
Podregion – szczeciński	***2077***	***1124***	***17726***	***16573***
Powiat choszczeński	**165**	**74**	**1734**	**1647**
gm. w. Bierzwnik	40	15	335	309
gm. m-w. Choszczno	57	25	575	549
gm. m-w. Drawno	26	12	102	101
gm. w. Krzęcin	11	5	258	255
gm. m-w. Pełczyce	16	8	310	289
gm. m-w. Recz	15	9	154	144
Powiat goleniowski	**387**	**212**	**2195**	**2082**
gm. m-w. Goleniów	142	98	466	445
gm. m-w. Maszewo	137	62	619	588
gm. m-w. Nowogard	44	19	622	597
gm. w. Osina	25	11	190	174
gm. w. Przybiernów	29	13	205	189
gm. w. Stepnica	10	9	93	89
Powiat gryficki	**193**	**80**	**1701**	**1560**
gm. w. Brojce	24	11	200	188
gm. m-w. Gryfice	52	24	401	380
gm. w. Karnice	20	5	242	217
gm. m-w. Płoty	47	14	352	308
gm. w. Rewal	5	1	61	59
gm. m-w. Trzebiatów	45	25	445	408

Tabl. 35. Samochody i przyczepy w rolnictwie (cd.)

WYSZCZEGÓLNIENIE	Samochody ciężarowe		Przyczepy	
	razem	w tym do 2 ton ładowności	razem	w tym ciągnikowe
	w tym GOSPODARSTWA INDYWIDUALNE (cd.) Liczba samochodów i przyczep (cd.)			
Podregion – szczeciński (cd.)				
Powiat gryfiński	**308**	**183**	**2645**	**2503**
gm. w. Banie	23	9	357	330
gm. m-w. Cedynia	9	5	233	218
gm. m-w. Chojna	28	19	368	349
gm. m-w. Gryfino	93	56	395	372
gm. m-w. Mieszkowice	25	17	400	394
gm. m-w. Moryń	22	7	192	179
gm. w. Stare Czarnowo	60	34	173	158
gm. m-w. Trzcińsko-Zdrój	14	9	310	304
gm. w. Widuchowa	34	27	217	199
Powiat kamieński	**160**	**79**	**1110**	**1040**
gm. w. Dziwnów	-	-	1	1
gm. m-w. Golczewo	25	10	242	222
gm. m-w. Kamień Pomorski	36	14	340	324
gm. m-w. Międzyzdroje	7	3	5	5
gm. w. Świerzno	18	8	174	164
gm. m-w. Wolin	74	44	348	324
Powiat łobeski	**105**	**48**	**1092**	**1027**
gm. m-w. Dobra	18	6	164	154
gm. m-w. Łobez	17	8	247	228
gm. w. Radowo Małe	17	10	176	170
gm. m-w. Resko	23	12	218	202
gm. m-w. Węgorzyno	30	12	287	273
Powiat myśliborski	**179**	**97**	**1818**	**1717**
gm. m-w. Barlinek	42	22	352	335
gm. w. Boleszkowice	15	8	232	226
gm. m-w. Dębno	45	28	513	476
gm. m-w. Myślibórz	58	26	558	526
gm. w. Nowogródek Pomorski	19	13	163	154
Powiat policki	**124**	**85**	**439**	**400**
gm. w. Dobra (Szczecińska)	38	31	116	109
gm. w. Kołbaskowo	38	17	176	165
gm. m-w. Nowe Warpno	3	3	19	18
gm. m-w. Police	45	34	128	108
Powiat pyrzycki	**133**	**66**	**2625**	**2378**
gm. w. Bielice	26	17	312	302
gm. w. Kozielice	6	4	221	206
gm. m-w. Lipiany	24	10	204	187
gm. w. Przelewice	16	4	441	385
gm. m-w. Pyrzyce	41	23	912	784
gm. w. Warnice	20	8	535	514

Tabl. 35. Samochody i przyczepy w rolnictwie (cd.)

WYSZCZEGÓLNIENIE	Samochody ciężarowe		Przyczepy	
	razem	w tym do 2 ton ładowności	razem	w tym ciągnikowe
	w tym GOSPODARSTWA INDYWIDUALNE (cd.) Liczba samochodów i przyczep (cd.)			
Podregion – szczeciński (dok.)				
Powiat stargardzki	**210**	**117**	**2193**	**2071**
gm. m. Stargard Szczeciński	23	9	91	73
gm. m-w. Chociwel	16	6	127	118
gm. m-w. Dobrzany	11	3	184	167
gm. w. Dolice	15	9	267	251
gm. m-w. Ińsko	2	2	70	67
gm. w. Kobylanka	20	17	160	154
gm. w. Marianowo	21	7	130	127
gm. w. Stara Dąbrowa	27	15	246	239
gm. w. Stargard Szczeciński	55	36	589	550
gm. m-w. Suchań	20	13	329	325
Powiat m. Szczecin	**99**	**74**	**147**	**124**
gm. M. Szczecin	99	74	147	124
Powiat m. Świnoujście	**14**	**9**	**27**	**24**
gm. M. Świnoujście	14	9	27	24
Podregion – koszaliński	***1353***	***752***	***11902***	***11147***
Powiat białogardzki	**102**	**48**	**1004**	**931**
gm. m. Białogard	9	4	37	29
gm. w. Białogard	54	29	483	460
gm. m-w. Karlino	16	4	263	249
gm. w. Tychowo	23	11	221	193
Powiat drawski	**127**	**66**	**1366**	**1294**
gm. m-w. Czaplinek	42	20	335	322
gm. m-w. Drawsko Pomorskie	38	17	324	302
gm. m-w. Kalisz Pomorski	11	5	153	145
gm. w. Ostrowice	10	6	161	158
gm. w. Wierzchowo	12	9	223	204
gm. m-w. Złocieniec	14	9	170	163
Powiat kołobrzeski	**182**	**85**	**1720**	**1590**
gm. m. Kołobrzeg	6	4	15	14
gm. w. Dygowo	30	17	349	340
gm. w. Gościno	28	12	235	187
gm. w. Kołobrzeg	34	15	345	326
gm. w. Rymań	23	7	334	308
gm. w. Siemyśl	44	21	294	270
gm. w. Ustronie Morskie	17	9	148	145
Powiat koszaliński	**335**	**224**	**2183**	**2063**
gm. w. Będzino	47	28	603	586
gm. w. Biesiekierz	64	53	346	337

Tabl. 35. Samochody i przyczepy w rolnictwie (dok.)

WYSZCZEGÓLNIENIE	Samochody ciężarowe		Przyczepy	
	razem	w tym do 2 ton ładowności	razem	w tym ciągnikowe
	w tym GOSPODARSTWA INDYWIDUALNE (dok.) Liczba samochodów i przyczep (dok.)			
Podregion – koszaliński (dok.)				
Powiat koszaliński (dok.)				
gm. m-w. Bobolice	28	17	203	181
gm. w. Manowo	34	20	118	104
gm. w. Mielno	22	10	131	128
gm. m-w. Polanów	20	11	225	202
gm. m-w. Sianów	77	56	413	393
gm. w. Świeszyno	43	29	144	132
Powiat sławieński	**185**	**86**	**1828**	**1714**
gm. m. Darłowo	15	6	50	46
gm. m. Sławno	2	1	21	18
gm. w. Darłowo	32	16	623	591
gm. w. Malechowo	35	19	386	366
gm. w. Postomino	61	28	377	347
gm. w. Sławno	40	16	371	346
Powiat szczecinecki.	**138**	**80**	**1483**	**1360**
gm. m. Szczecinek	-	-	28	24
gm. m-w. Barwice	20	9	346	337
gm. m-w. Biały Bór	32	12	221	198
gm. m-w. Borne Sulinowo	15	11	194	180
gm. w. Grzmiąca	21	12	166	155
gm. w. Szczecinek	50	36	528	466
Powiat świdwiński.	**137**	**84**	**1311**	**1249**
gm. m. Świdwin	13	11	49	45
gm. w. Brzeżno	10	3	222	218
gm. m-w. Połczyn-Zdrój	66	49	387	353
gm. w. Rąbino	8	5	126	124
gm. w. Sławoborze	13	6	165	159
gm. w. Świdwin	27	10	362	350
Powiat wałecki	**135**	**72**	**969**	**912**
gm. m. Wałcz.	14	13	20	14
gm. m-w. Człopa	18	8	149	136
gm. m-w. Mirosławiec	12	4	100	96
gm. m-w. Tuczno	31	13	238	223
gm. w. Wałcz	60	34	462	443
Powiat m. Koszalin	**12**	**7**	**38**	**34**
gm. M. Koszalin	12	7	38	34

Tabl. 36. Liczba gospodarstw posiadających maszyny i urządzenia rolnicze

Lp.	WYSZCZEGÓLNIENIE	Kombajny zbożowe	Kombajny		Silosokombajny		Rozsiewacze nawozów i wapna	Rozrzutniki obornika	Kosiarki ciągnikowe	Ładowacze chwytakowe
			ziemniaczane	buraczane	samobieżne	pozostałe				
										OGÓ
										Liczba gospodarstw
1	**OGÓŁEM**	**4293**	**2257**	**584**	**152**	**144**	**13462**	**8569**	**7433**	**5313**
2	***Podregion – szczeciński***	***2506***	***1336***	***560***	***83***	***79***	***7886***	***4956***	***4048***	***3314***
3	**Powiat choszczeński**	**286**	**51**	**58**	**14**	**6**	**815**	**508**	**338**	**302**
4	gm. w. Bierzwnik	51	10	5	2	-	169	119	79	59
5	gm. m-w. Choszczno	101	31	36	3	2	274	156	89	99
6	gm. m-w. Drawno	16	2	-	2	-	48	28	29	16
7	gm. w. Krzęcin	47	2	10	3	2	118	76	51	41
8	gm. m-w. Pełczyce	44	1	5	3	2	126	82	45	61
9	gm. m-w. Recz	27	5	2	1	-	80	47	45	26
10	**Powiat goleniowski**	**259**	**393**	**4**	**9**	**12**	**928**	**712**	**681**	**453**
11	gm. m-w. Goleniów	33	48	1	3	2	202	163	197	107
12	gm. m-w. Maszewo	94	185	3	1	1	263	203	141	127
13	gm. m-w. Nowogard	81	124	-	4	4	267	211	183	140
14	gm. w. Osina	22	27	-	-	1	65	52	48	32
15	gm. w. Przybiernów	24	7	-	-	3	91	53	61	26
16	gm. w. Stepnica	5	2	-	1	1	40	30	51	21
17	**Powiat gryficki**	**261**	**239**	**43**	**10**	**8**	**802**	**515**	**449**	**364**
18	gm. w. Brojce	32	38	8	-	-	93	63	35	47
19	gm. m-w. Gryfice	57	73	16	1	1	211	144	113	96
20	gm. w. Karnice	29	17	9	4	2	124	69	81	55
21	gm. m-w. Płoty	68	63	1	4	2	144	100	84	70
22	gm. w. Rewal	5	1	-	-	-	23	7	14	7
23	gm. m-w. Trzebiatów	70	47	9	1	3	207	132	122	89
24	**Powiat gryfiński**	**406**	**30**	**73**	**5**	**5**	**1188**	**631**	**471**	**479**
25	gm. w. Banie	47	3	8	-	-	146	62	32	55
26	gm. m-w. Cedynia	31	-	3	-	-	85	37	35	26
27	gm. m-w. Chojna	70	6	6	2	1	165	106	76	56
28	gm. m-w. Gryfino	40	3	15	-	1	169	111	76	76
29	gm. m-w. Mieszkowice	69	-	25	-	-	187	113	67	91
30	gm. m-w. Moryń	37	2	6	1	-	82	44	48	41
31	gm. w. Stare Czarnowo	24	11	2	1	-	88	37	38	35
32	gm. m-w. Trzcińsko-Zdrój	51	3	5	1	2	168	71	65	57
33	gm. w. Widuchowa	37	2	3	-	1	98	50	34	42
34	**Powiat kamieński**	**133**	**91**	**18**	**10**	**9**	**470**	**299**	**314**	**205**
35	gm. w. Dziwnów	-	-	-	-	-	-	-	1	-
36	gm. m-w. Golczewo	35	18	6	-	5	91	63	54	45
37	gm. m-w. Kamień Pomorski	31	29	2	3	1	148	90	86	57
38	gm. m-w. Międzyzdroje	-	-	-	-	-	1	-	2	1
39	gm. w. Świerzno	21	15	4	4	1	61	56	63	40
40	gm. m-w. Wolin	46	29	6	3	2	169	90	108	62

Kopaczki do ziemniaków	Sadzarki do ziemniaków	Przyczepy zbierające	Prasy zbierające	Opryskiwacze ciągnikowe		Dojarki		Schładzarki do mleka		Agregaty uprawowe	Lp.
				polowe	sadownicze	bańkowe	rurociągowe	konwiowe	zbiornikowe		
ŁEM posiadających maszyny i urządzenia											
7218	**6938**	**1655**	**3090**	**9046**	**345**	**5565**	**220**	**2155**	**1129**	**3114**	**1**
3884	**4056**	**994**	**1773**	**5799**	**218**	**3185**	**102**	**1162**	**530**	**2105**	**2**
435	384	74	163	607	19	220	7	61	40	243	**3**
98	76	14	41	109	2	63	3	20	8	34	4
127	128	16	45	209	9	56	1	24	6	108	5
32	24	12	9	37	1	18	-	3	8	14	6
53	50	10	23	94	4	38	1	3	13	27	7
64	51	9	30	100	3	31	2	6	3	41	8
61	55	13	15	58	-	14	-	5	2	19	9
399	**624**	**218**	**280**	**636**	**16**	**501**	**13**	**216**	**66**	**190**	**10**
109	113	48	54	140	3	121	3	41	16	27	11
117	240	37	77	205	5	92	2	25	6	62	12
86	195	82	93	172	5	147	7	89	28	71	13
31	48	14	23	52	1	42	-	17	3	19	14
39	15	24	10	47	2	55	1	24	9	10	15
17	13	13	23	20	-	44	-	20	4	1	16
420	**512**	**134**	**193**	**542**	**18**	**424**	**13**	**133**	**67**	**267**	**17**
41	71	15	20	63	1	40	-	5	3	34	18
108	142	32	40	155	7	119	4	63	12	78	19
70	61	11	25	79	3	74	2	25	15	38	20
63	107	38	35	105	5	81	5	15	14	50	21
8	9	3	4	9	-	9	-	3	1	3	22
130	122	35	69	131	2	101	2	22	22	64	23
639	**516**	**90**	**205**	**912**	**44**	**281**	**11**	**62**	**24**	**350**	**24**
77	64	8	19	113	1	28	2	7	2	52	25
39	28	8	8	60	1	9	-	3	-	28	26
94	78	17	30	117	5	41	2	5	3	50	27
93	79	8	37	124	8	40	2	14	6	25	28
81	66	11	42	137	7	56	2	9	2	60	29
44	39	13	22	63	1	19	1	10	6	37	30
68	58	7	14	69	12	18	1	5	1	22	31
88	58	14	18	143	8	55	1	7	3	39	32
55	46	4	15	86	1	15	-	2	1	37	33
261	**241**	**87**	**140**	**325**	**9**	**252**	**15**	**106**	**71**	**124**	**34**
-	-	-	-	-	-	-	-	-	-	-	35
48	38	21	24	58	-	36	1	12	8	32	36
61	81	20	38	96	-	99	5	41	27	31	37
1	-	-	-	1	2	-	-	-	-	-	38
34	35	6	29	52	1	44	5	17	23	23	39
117	87	40	49	118	6	73	4	36	13	38	40

Tabl. 36. Liczba gospodarstw posiadających maszyny i urządzenia rolnicze (cd.)

Lp.	WYSZCZEGÓLNIENIE	Kombajny zbożowe	Kombajny		Silosokombajny		Rozsiewacze nawozów i wapna	Rozrzutniki obornika	Kosiarki ciągnikowe	Ładowacze chwytakowe
			ziemniaczane	buraczane	samobieżne	pozostałe				
		OGÓŁEM Liczba gospodarstw								
	Podregion – szczeciński (cd.)									
1	**Powiat łobeski**	**162**	**201**	**7**	**10**	**6**	**448**	**300**	**259**	**196**
2	gm. m-w. Dobra	26	41	1	1	1	72	50	39	40
3	gm. m-w. Łobez	34	28	2	1	-	85	56	39	26
4	gm. w. Radowo Małe	27	28	-	3	1	74	59	48	46
5	gm. m-w. Resko	34	52	2	3	1	91	54	55	45
6	gm. m-w. Węgorzyno	41	52	2	2	3	126	81	78	39
7	**Powiat myśliborski**	**298**	**53**	**28**	**5**	**8**	**916**	**467**	**370**	**274**
8	gm. m-w. Barlinek	72	6	5	2	1	182	98	71	62
9	gm. w. Boleszkowice	27	1	12	-	2	96	52	34	40
13	gm. m-w. Dębno	81	14	1	1	2	244	112	98	59
11	gm. m-w. Myślibórz	88	25	8	2	2	304	152	116	83
12	gm. w. Nowogródek Pomorski	30	7	2	-	1	90	53	51	30
13	**Powiat policki**	**50**	**9**	**9**	**4**	**4**	**178**	**113**	**140**	**88**
14	gm. w. Dobra (Szczecińska)	13	5	-	2	2	41	28	31	27
15	gm. w. Kołbaskowo	26	1	9	-	1	82	38	37	30
16	gm. m-w. Nowe Warpno	-	-	-	1	-	9	4	15	4
17	gm. m-w. Police	11	3	-	1	1	46	43	57	27
18	**Powiat pyrzycki**	**317**	**37**	**209**	**3**	**7**	**1097**	**620**	**393**	**469**
19	gm. w. Bielice	30	10	18	2	3	153	79	52	51
20	gm. w. Kozielice	29	1	7	1	1	126	49	34	28
21	gm. m-w. Lipiany	24	15	13	-	-	93	43	50	36
22	gm. w. Przelewice	66	4	20	-	3	165	128	62	93
23	gm. m-w. Pyrzyce	118	5	65	-	-	367	197	133	153
24	gm. w. Warnice	50	2	86	-	-	193	124	62	108
25	**Powiat stargardzki**	**324**	**225**	**110**	**13**	**11**	**963**	**727**	**574**	**445**
26	gm. m. Stargard Szczeciński	10	7	2	-	-	34	21	14	12
27	gm. m-w. Chociwel	28	20	1	2	2	83	62	50	37
28	gm. m-w. Dobrzany	24	12	1	-	-	81	54	48	21
29	gm. w. Dolice	40	13	23	4	1	125	97	74	64
30	gm. m-w. Ińsko	7	-	-	-	-	36	22	24	9
31	gm. w. Kobylanka	22	6	17	1	-	64	48	39	38
32	gm. w. Marianowo	23	16	3	-	1	62	51	39	20
33	gm. w. Stara Dąbrowa	27	40	12	1	3	103	73	53	49
34	gm. w. Stargard Szczeciński	86	69	44	3	2	220	179	128	137
35	gm. m-w. Suchań	57	42	7	2	2	155	120	105	58
36	**Powiat m. Szczecin**	**8**	**6**	**1**	**-**	**3**	**72**	**55**	**44**	**33**
37	gm. M. Szczecin	8	6	1	-	3	72	55	44	33
38	**Powiat m. Świnoujście**	**2**	**1**	**-**	**-**	**-**	**9**	**9**	**15**	**6**
39	gm. M. Świnoujście	2	1	-	-	-	9	9	15	6

Kopaczki do ziemniaków	Sadzarki do ziemniaków	Przyczepy zbierające	Prasy zbierające	Opryskiwacze ciągnikowe		Dojarki		Schładzarki do mleka		Agregaty uprawowe	Lp.
				polowe	sadownicze	bańkowe	ruroociągowe	konwiowe	zbiornikowe		
ŁEM (cd.) posiadających maszyny i urządzenia (cd.)											
192	**332**	**100**	**120**	**323**	**10**	**195**	**7**	**93**	**39**	**114**	**1**
26	56	26	24	53	-	32	-	17	5	22	2
32	50	11	19	64	3	24	1	7	2	27	3
32	57	12	20	58	2	42	3	18	13	29	4
39	83	29	24	65	2	52	-	23	5	13	5
63	86	22	33	83	3	45	3	28	14	23	6
413	**364**	**66**	**167**	**678**	**37**	**259**	**3**	**103**	**30**	**223**	**7**
77	73	13	42	145	13	33	1	13	4	56	8
33	27	10	11	84	2	15	-	1	-	32	9
127	97	11	46	178	6	51	-	15	4	53	13
136	123	23	43	213	11	107	2	47	6	63	11
40	44	9	25	58	5	53	-	27	16	19	12
107	**81**	**37**	**49**	**118**	**12**	**73**	**8**	**30**	**23**	**26**	**13**
21	24	15	16	32	1	15	2	6	7	6	14
44	30	5	14	62	7	21	1	11	7	16	15
1	2	4	6	3	-	16	-	4	6	-	16
41	25	13	13	21	4	21	5	9	3	4	17
433	**389**	**52**	**191**	**879**	**23**	**463**	**11**	**142**	**73**	**312**	**18**
94	61	7	24	113	-	62	3	16	12	39	19
42	31	5	21	91	4	43	2	23	4	22	20
45	41	9	16	71	1	52	-	16	10	35	21
75	74	6	43	135	2	71	3	21	16	69	22
124	131	15	71	317	10	149	2	45	21	99	23
53	51	10	16	152	6	86	1	21	10	48	24
535	**581**	**121**	**247**	**701**	**19**	**501**	**14**	**214**	**93**	**250**	**25**
21	16	2	3	28	2	6	-	2	1	10	26
47	55	11	24	55	1	41	2	15	8	20	27
53	42	6	20	43	-	40	2	27	10	7	28
59	67	9	30	87	1	63	2	9	8	25	29
18	12	7	5	11	-	12	-	4	4	3	30
34	29	3	20	43	4	34	1	17	7	20	31
39	44	11	13	52	2	42	-	16	4	10	32
66	72	16	27	89	1	54	2	17	12	40	33
105	140	37	59	179	5	113	3	52	22	79	34
93	104	19	46	114	3	96	2	55	17	36	35
47	**31**	**7**	**17**	**73**	**11**	**10**	**-**	**2**	**3**	**6**	**36**
47	31	7	17	73	11	10	-	2	3	6	37
3	**1**	**8**	**1**	**5**	**-**	**6**	**-**	**-**	**1**	**-**	**38**
3	1	8	1	5	-	6	-	-	1	-	39

Tabl. 36. Liczba gospodarstw posiadających maszyny i urządzenia rolnicze (cd.)

Lp.	WYSZCZEGÓLNIENIE	Kombajny zbożowe	Kombajny		Silosokombajny		Rozsiewacze nawozów i wapna	Rozrzutniki obornika	Kosiarki ciągnikowe	Ładowacze chwytakowe
			ziemniaczane	buraczane	samobieżne	pozostałe				
		OGÓ Liczba gospodarstw								
1	***Podregion – koszaliński . .***	***1787***	***921***	***24***	***69***	***65***	***5576***	***3613***	***3385***	***1999***
2	**Powiat białogardzki . . . . . .**	**150**	**90**	**1**	**10**	**5**	**409**	**320**	**269**	**182**
3	gm. m. Białogard	3	3	-	1	-	17	11	9	9
4	gm. w. Białogard	78	47	1	6	3	208	173	140	90
5	gm. m-w. Karlino	43	24	-	2	2	106	79	67	54
6	gm. w. Tychowo	26	16	-	1	-	78	57	53	29
7	**Powiat drawski . . . . . .**	**194**	**81**	**-**	**5**	**11**	**568**	**315**	**345**	**198**
8	gm. m-w. Czaplinek	58	20	-	3	2	136	76	92	46
9	gm. m-w. Drawsko Pomorskie	38	14	-	2	-	140	86	84	53
10	gm. m-w. Kalisz Pomorski	27	18	-	-	6	55	40	43	29
11	gm. w. Ostrowice	23	2	-	-	-	76	39	48	24
12	gm. w. Wierzchowo	31	16	-	-	2	97	49	43	29
13	gm. m-w. Złocieniec	17	11	-	-	1	64	25	35	17
14	**Powiat kołobrzeski . . . . . .**	**247**	**176**	**14**	**4**	**4**	**756**	**429**	**384**	**282**
15	gm. m. Kołobrzeg	-	1	-	-	-	5	2	1	3
16	gm. w. Dygowo	61	33	5	2	2	155	104	78	60
17	gm. w. Gościno	36	10	2	-	-	101	46	38	29
18	gm. w. Kołobrzeg	48	38	2	-	-	163	104	120	66
19	gm. w. Rymań	41	39	1	1	1	127	74	56	54
20	gm. w. Siemyśl.	38	52	3	1	-	130	68	49	47
21	gm. w. Ustronie Morskie. .	23	3	1	-	1	75	31	42	23
22	**Powiat koszaliński . . . . . .**	**296**	**108**	**5**	**16**	**9**	**1004**	**639**	**665**	**362**
23	gm. w. Będzino	95	4	3	6	1	285	163	169	106
24	gm. w. Biesiekierz.	41	27	-	3	3	149	93	83	54
25	gm. m-w. Bobolice	28	3	-	1	1	99	62	76	32
26	gm. w. Manowo	14	14	-	3	-	52	32	44	18
27	gm. w. Mielno	15	3	-	-	1	65	40	46	24
28	gm. m-w. Polanów	34	17	1	1	3	107	70	79	40
29	gm. m-w. Sianów	55	21	-	1	-	178	128	112	62
30	gm. w. Świeszyno	14	19	1	1	-	69	51	56	26
31	**Powiat sławieński . . . . . .**	**263**	**90**	**-**	**7**	**9**	**1018**	**708**	**622**	**312**
32	gm. m. Darłowo	7	1	-	-	1	16	9	10	8
33	gm. m. Sławno	4	2	-	-	-	13	8	8	6
34	gm. w. Darłowo	97	22	-	2	2	299	205	225	91
35	gm. w. Malechowo	50	26	-	4	2	207	161	114	63
36	gm. w. Postomino	57	15	-	-	2	254	165	130	79
37	gm. w. Sławno	48	24	-	1	2	229	160	135	65
38	**Powiat szczecinecki . . . . .**	**244**	**88**	**-**	**12**	**13**	**695**	**513**	**499**	**270**
39	gm. m. Szczecinek	3	-	-	2	-	12	7	10	5
40	gm. m-w. Barwice	67	20	-	3	3	171	133	125	60
41	gm. m-w. Biały Bór	24	9	-	2	3	100	55	77	41
42	gm. m-w. Borne Sulinowo	31	13	-	1	1	75	59	55	40
43	gm. w. Grzmiąca	25	7	-	2	4	93	79	69	37
44	gm. w. Szczecinek	94	39	-	2	2	244	180	163	87

Kopaczki do ziemniaków	Sadzarki do ziemniaków	Przyczepy zbierające	Prasy zbierające	Opryskiwacze ciągnikowe		Dojarki		Schładzarki do mleka		Agregaty uprawowe	Lp.
				polowe	sadownicze	bańkowe	rurociągowe	konwiowe	zbiornikowe		
ŁEM (cd.) posiadających maszyny i urządzenia (cd.)											
3334	**2882**	**661**	**1317**	**3247**	**127**	**2380**	**118**	**993**	**599**	**1009**	***1***
236	**239**	**43**	**119**	**248**	**11**	**193**	**16**	**76**	**80**	**72**	**2**
13	9	2	6	13	-	3	-	-	2	6	3
119	113	14	67	112	10	101	10	52	46	36	4
58	64	14	37	77	-	53	4	15	19	15	5
46	53	13	9	46	1	36	2	9	13	15	6
403	**314**	**71**	**127**	**285**	**9**	**200**	**8**	**126**	**37**	**89**	**7**
105	78	21	27	71	3	60	4	30	15	24	8
90	86	13	32	70	3	31	2	34	3	18	9
39	38	11	20	37	2	16	-	10	4	13	10
53	32	11	18	31	-	39	1	20	4	10	11
75	50	13	15	40	1	37	-	23	5	15	12
41	30	2	15	36	-	17	1	9	6	9	13
395	**383**	**54**	**181**	**466**	**12**	**304**	**10**	**100**	**75**	**145**	**14**
2	1	-	1	1	-	-	1	-	1	1	15
90	55	11	48	93	1	45	3	10	7	35	16
51	40	6	15	54	1	29	1	10	4	27	17
88	98	12	46	108	2	99	1	34	30	25	18
62	84	10	25	81	4	67	1	30	13	28	19
65	80	9	29	82	2	48	3	10	12	23	20
37	25	6	17	47	2	16	-	6	8	6	21
661	**471**	**92**	**260**	**589**	**31**	**411**	**32**	**153**	**107**	**166**	**22**
180	81	23	79	174	7	119	11	42	25	47	23
108	94	7	53	97	3	76	5	27	16	25	24
58	45	27	16	50	3	29	4	18	9	18	25
40	33	8	12	28	1	24	1	9	8	7	26
47	32	-	6	47	2	19	-	11	2	10	27
58	61	10	26	49	1	40	5	11	19	13	28
115	81	12	48	105	6	72	4	26	15	40	29
55	44	5	20	39	8	32	2	9	13	6	30
544	**388**	**99**	**227**	**529**	**9**	**509**	**17**	**143**	**99**	**162**	**31**
7	8	2	6	15	-	7	-	4	1	3	32
7	5	1	4	7	-	3	-	2	-	3	33
163	104	30	92	180	1	199	5	50	57	40	34
109	96	19	41	101	2	109	7	36	12	29	35
135	102	17	45	132	1	85	1	22	15	56	36
123	73	30	39	94	5	106	4	29	14	31	37
454	**387**	**149**	**194**	**384**	**12**	**324**	**21**	**220**	**107**	**116**	**38**
5	6	3	2	6	1	4	2	3	2	3	39
120	93	29	50	101	6	71	1	52	18	22	40
61	59	30	24	48	1	61	7	45	23	9	41
53	38	24	28	42	1	37	2	22	17	17	42
49	36	19	19	53	2	57	5	38	18	16	43
166	155	44	71	134	1	94	4	60	29	49	44

Tabl. 36. Liczba gospodarstw posiadających maszyny i urządzenia rolnicze (cd.)

Lp.	WYSZCZEGÓLNIENIE	Kombajny zbożowe	Kombajny		Silosokombajny		Rozsiewacze nawozów i wapna	Rozrzutniki obornika	Kosiarki ciągnikowe	Ładowacze chwytakowe
			ziemniaczane	buraczane	samobieżne	pozostałe				
										OGÓ Liczba gospodarstw
	Podregion – koszaliński (dok.)									
1	**Powiat świdwiński. . . . . .**	**211**	**202**	**3**	**9**	**9**	**677**	**435**	**384**	**239**
2	gm. m. Świdwin	7	5	-	-	-	22	9	10	6
3	gm. w. Brzeżno	41	52	-	1	-	116	77	49	48
4	gm. m-w. Połczyn-Zdrój . .	60	15	-	4	1	201	118	123	69
5	gm. w. Rąbino	22	24	-	1	3	75	53	37	27
6	gm. w. Sławoborze	20	21	-	1	1	71	43	50	27
7	gm. w. Świdwin	61	85	3	2	4	192	135	115	62
8	**Powiat wałecki . . . . . .**	**180**	**83**	**1**	**6**	**5**	**426**	**243**	**204**	**150**
9	gm. m. Wałcz	3	-	-	-	-	12	1	3	1
10	gm. m-w. Człopa	17	5	-	1	1	55	29	36	21
11	gm. m-w. Mirosławiec . . .	16	8	1	3	2	47	33	40	22
12	gm. m-w. Tuczno	47	26	-	1	1	93	65	47	33
13	gm. w. Wałcz.	97	44	-	1	1	219	115	78	73
14	**Powiat m. Koszalin . . . . . .**	**2**	**3**	**-**	**-**	**-**	**23**	**11**	**13**	**4**
15	gm. M. Koszalin	2	3	-	-	-	23	11	13	4
										w tym GOSPODARSTWA Liczba gospodarstw
16	**OGÓŁEM . . . . . .**	**4130**	**2223**	**546**	**112**	**134**	**13257**	**8439**	**7304**	**5144**
17	***Podregion – szczeciński . . .***	***2416***	***1318***	***526***	***61***	***72***	***7775***	***4882***	***3977***	***3220***
18	**Powiat choszczeński . . . . .**	**277**	**49**	**54**	**11**	**4**	**802**	**498**	**330**	**289**
19	gm. w. Bierzwnik	51	10	5	2	-	168	119	79	58
20	gm. m-w. Choszczno. . . .	98	31	35	2	2	271	155	88	97
21	gm. m-w. Drawno	16	2	-	2	-	47	27	28	15
22	gm. w. Krzęcin.	46	1	9	3	2	117	75	51	40
23	gm. m-w. Pełczyce	41	-	4	1	-	121	77	41	55
24	gm. m-w. Recz.	25	5	1	1	-	78	45	43	24
25	**Powiat goleniowski . . . . . .**	**253**	**390**	**4**	**9**	**12**	**922**	**707**	**675**	**447**
26	gm. m-w. Goleniów	32	48	1	3	2	201	162	196	106
27	gm. m-w. Maszewo.	94	185	3	1	1	262	202	140	126
28	gm. m-w. Nowogard	77	121	-	4	4	264	209	180	137
29	gm. w. Osina	22	27	-	-	1	65	52	48	32
30	gm. w. Przybiernów.	23	7	-	-	3	90	52	60	25
31	gm. w. Stepnica	5	2	-	1	1	40	30	51	21
32	**Powiat gryficki . . . . . .**	**252**	**236**	**37**	**5**	**8**	**790**	**510**	**443**	**356**
33	gm. w. Brojce.	31	38	8	-	-	91	62	35	46
34	gm. m-w. Gryfice	54	73	12	-	1	207	142	111	93
35	gm. w. Karnice.	27	17	8	2	2	122	69	80	54
36	gm. m-w. Płoty.	66	61	1	3	2	142	99	83	68
37	gm. w. Rewal.	5	1	-	-	-	23	7	14	7
38	gm. m-w. Trzebiatów. . . .	69	46	8	-	3	205	131	120	88

Kopaczki do ziemniaków	Sadzarki do ziemniaków	Przyczepy zbierające	Prasy zbierające	Opryskiwacze ciągnikowe		Dojarki		Schładzarki do mleka		Agregaty uprawowe	Lp.
				polowe	sadownicze	bańkowe	ruroociągowe	konwiowe	zbiornikowe		
ŁEM (dok.) posiadających maszyny i urządzenia (dok.)											
346	**423**	**86**	**137**	**389**	**18**	**316**	**10**	**132**	**79**	**120**	**1**
8	14	1	1	20	1	7	-	2	-	4	2
45	76	8	27	72	1	45	-	13	17	15	3
132	89	32	38	113	10	98	2	49	19	32	4
31	51	12	10	35	2	24	2	10	10	16	5
27	39	12	19	41	-	45	1	26	19	15	6
103	154	21	42	108	4	97	5	32	14	38	7
278	**269**	**66**	**70**	**345**	**23**	**117**	**4**	**40**	**14**	**139**	**8**
6	5	3	1	9	3	1	-	-	-	2	9
34	29	9	9	38	1	22	1	9	4	15	10
35	29	14	15	32	3	30	1	11	3	7	11
64	61	16	19	79	6	19	1	7	3	36	12
139	145	24	26	187	10	45	1	13	4	79	13
17	**8**	**1**	**2**	**12**	**2**	**6**	**-**	**3**	**1**	**-**	**14**
17	8	1	2	12	2	6	-	3	1	-	15
INDYWIDUALNE posiadających maszyny i urządzenia											
7179	**6871**	**1609**	**2994**	**8849**	**339**	**5545**	**172**	**2153**	**1072**	**2941**	**16**
3862	**4019**	**969**	**1720**	**5691**	**215**	**3175**	**78**	**1162**	**501**	**2007**	***17***
432	**378**	**69**	**155**	**594**	**19**	**220**	**5**	**61**	**38**	**234**	**18**
98	76	14	41	108	2	63	3	20	8	34	19
127	127	16	44	206	9	56	1	24	6	105	20
32	24	12	8	36	1	18	-	3	8	14	21
52	49	10	22	93	4	38	1	3	13	27	22
63	49	5	26	95	3	31	-	6	1	37	23
60	53	12	14	56	-	14	-	5	2	17	24
398	**622**	**216**	**277**	**632**	**16**	**500**	**12**	**216**	**64**	**184**	**25**
109	113	48	54	139	3	121	3	41	16	26	26
117	240	37	77	204	5	92	2	25	6	62	27
85	193	80	90	170	5	146	6	89	26	67	28
31	48	14	23	52	1	42	-	17	3	18	29
39	15	24	10	47	2	55	1	24	9	10	30
17	13	13	23	20	-	44	-	20	4	1	31
420	**509**	**132**	**186**	**531**	**18**	**423**	**9**	**133**	**63**	**256**	**32**
41	71	15	19	61	1	40	-	5	3	33	33
108	141	31	37	151	7	118	2	63	10	74	34
70	61	11	25	78	3	74	1	25	14	36	35
63	106	37	34	103	5	81	5	15	14	48	36
8	9	3	4	9	-	9	-	3	1	3	37
130	121	35	67	129	2	101	1	22	21	62	38

Tabl. 36. Liczba gospodarstw posiadających maszyny i urządzenia rolnicze (cd.)

Lp.	WYSZCZEGÓLNIENIE	Kombajny zbożowe	Kombajny		Silosokombajny		Rozsiewacze nawozów i wapna	Rozrzutniki obornika	Kosiarki ciągnikowe	Ładowacze chwytakowe
			ziemniaczane	buraczane	samobieżne	pozostałe				
		w tym GOSPODARSTWA Liczba gospodarstw								
	Podregion – szczeciński (cd.)									
1	**Powiat gryfiński . . . . . .**	**387**	**29**	**68**	**2**	**5**	**1165**	**619**	**458**	**460**
2	gm. w. Banie	43	3	7	-	-	140	60	31	49
3	gm. m-w. Cedynia.	31	-	3	-	-	85	37	35	26
4	gm. m-w. Chojna	68	6	6	1	1	162	104	73	54
5	gm. m-w. Gryfino	37	3	13	-	1	166	110	75	75
6	gm. m-w. Mieszkowice. . .	67	-	25	-	-	185	112	66	89
7	gm. m-w. Moryń	35	2	6	-	-	80	43	47	39
8	gm. w. Stare Czarnowo . .	21	10	1	-	-	86	34	35	32
9	gm. m-w. Trzcińsko-Zdrój	49	3	4	1	2	164	69	62	55
10	gm. w. Widuchowa	36	2	3	-	1	97	50	34	41
11	**Powiat kamieński . . . . . .**	**128**	**89**	**15**	**8**	**8**	**463**	**292**	**307**	**200**
12	gm. w. Dziwnów.	-	-	-	-	-	-	-	1	-
13	gm. m-w. Golczewo	34	17	5	-	4	90	62	53	44
14	gm. m-w. Kamień Pomorski	30	29	1	3	1	146	88	84	56
15	gm. m-w. Międzyzdroje . .	-	-	-	-	-	1	-	2	1
16	gm. w. Świerzno.	20	14	4	3	1	60	55	62	39
17	gm. m-w. Wolin	44	29	5	2	2	166	87	105	60
18	**Powiat łobeski . . . . . .**	**152**	**199**	**6**	**9**	**6**	**437**	**290**	**250**	**187**
19	gm. m-w. Dobra	24	41	1	1	1	70	49	37	38
20	gm. m-w. Łobez	34	28	1	1	-	84	55	38	26
21	gm. w. Radowo Małe. . . .	22	27	-	2	1	68	53	45	42
22	gm. m-w. Resko.	32	51	2	3	1	90	53	54	43
23	gm. m-w. Węgorzyno . . .	40	52	2	2	3	125	80	76	38
24	**Powiat myśliborski . . . . . .**	**291**	**51**	**26**	**4**	**8**	**909**	**463**	**368**	**268**
25	gm. m-w. Barlinek.	71	6	5	2	1	181	98	71	62
26	gm. w. Boleszkowice. . . .	26	1	12	-	2	95	51	34	39
27	gm. m-w. Dębno.	79	14	1	1	2	242	111	98	57
28	gm. m-w. Myślibórz.	85	23	6	1	2	301	150	114	80
29	gm. w. Nowogródek Pomorski	30	7	2	-	1	90	53	51	30
30	**Powiat policki. . . . . .**	**45**	**9**	**9**	**3**	**4**	**170**	**110**	**138**	**82**
31	gm. w. Dobra (Szczecińska)	10	5	-	1	2	37	26	30	23
32	gm. w. Kołbaskowo.	25	1	9	-	1	79	38	37	29
33	gm. m-w. Nowe Warpno. .	-	-	-	1	-	9	4	15	4
34	gm. m-w. Police	10	3	-	1	1	45	42	56	26
35	**Powiat pyrzycki . . . . . .**	**309**	**36**	**204**	**-**	**5**	**1087**	**613**	**385**	**460**
36	gm. w. Bielice	28	10	16	-	1	150	76	51	48
37	gm. w. Kozielice.	27	1	6	-	1	124	48	33	27
38	gm. m-w. Lipiany	24	15	13	-	-	93	43	50	35
39	gm. w. Przelewice.	63	4	20	-	3	164	125	59	91
40	gm. m-w. Pyrzyce.	117	4	63	-	-	363	197	130	151
41	gm. w. Warnice	50	2	86	-	-	193	124	62	108

Kopaczki do ziemniaków	Sadzarki do ziemniaków	Przyczepy zbierające	Prasy zbierające	Opryskiwacze ciągnikowe		Dojarki		Schładzarki do mleka		Agregaty uprawowe	Lp.
				polowe	sadownicze	bańkowe	rurociągowe	konwiowe	zbiornikowe		
INDYWIDUALNE (cd.) posiadających maszyny i urządzenia (cd.)											
631	**509**	**87**	**194**	**888**	**43**	**279**	**8**	**62**	**19**	**330**	**1**
76	63	6	17	106	1	28	2	7	2	47	2
39	28	8	8	60	1	9	-	3	-	28	3
93	77	17	28	114	5	41	1	5	2	47	4
92	79	8	36	122	8	40	1	14	5	23	5
80	65	11	41	135	7	55	2	9	1	58	6
44	39	12	21	61	1	19	1	10	5	35	7
66	56	7	12	66	12	17	-	5	-	20	8
86	56	14	16	139	7	55	1	7	3	36	9
55	46	4	15	85	1	15	-	2	1	36	10
259	**238**	**85**	**135**	**319**	**9**	**252**	**12**	**106**	**68**	**119**	**11**
-	-	-	-	-	-	-	-	-	-	-	12
47	37	20	23	57	-	36	1	12	8	31	13
60	80	20	37	94	-	99	5	41	27	30	14
1	-	-	-	1	2	-	-	-	-	-	15
34	34	6	28	51	1	44	4	17	22	22	16
117	87	39	47	116	6	73	2	36	11	36	17
192	**326**	**95**	**117**	**311**	**10**	**192**	**4**	**93**	**34**	**105**	**18**
26	56	26	22	51	-	32	-	17	5	21	19
32	50	11	19	63	3	24	-	7	2	26	20
32	53	9	20	52	2	40	1	18	10	24	21
39	82	29	24	63	2	52	-	23	5	12	22
63	85	20	32	82	3	44	3	28	12	22	23
412	**362**	**65**	**166**	**671**	**37**	**259**	**3**	**103**	**30**	**216**	**24**
77	73	13	42	144	13	33	1	13	4	55	25
33	27	10	11	83	2	15	-	1	-	31	26
127	97	11	46	176	6	51	-	15	4	51	27
135	121	22	42	210	11	107	2	47	6	60	28
40	44	9	25	58	5	53	-	27	16	19	29
106	**80**	**36**	**47**	**112**	**12**	**72**	**6**	**30**	**21**	**21**	**30**
20	23	14	15	29	1	14	-	6	5	4	31
44	30	5	14	60	7	21	1	11	7	13	32
1	2	4	6	3	-	16	-	4	6	-	33
41	25	13	12	20	4	21	5	9	3	4	34
431	**387**	**52**	**184**	**869**	**23**	**462**	**8**	**142**	**70**	**301**	**35**
94	61	7	21	110	-	61	1	16	10	37	36
42	31	5	20	89	4	43	1	23	3	20	37
45	41	9	16	71	1	52	-	16	10	34	38
74	73	6	41	133	2	71	3	21	16	67	39
123	130	15	70	314	10	149	2	45	21	95	40
53	51	10	16	152	6	86	1	21	10	48	41

Tabl. 36. Liczba gospodarstw posiadających maszyny i urządzenia rolnicze (cd.)

Lp.	WYSZCZEGÓLNIENIE	Kombajny zbożowe	Kombajny		Silosokombajny		Rozsiewacze nawozów i wapna	Rozrzutniki obornika	Kosiarki ciągnikowe	Ładowacze chwytakowe
			ziemniaczane	buraczane	samobieżne	pozostałe				
		w tym GOSPODARSTWA Liczba gospodarstw								
	Podregion – szczeciński (dok.)									
1	**Powiat stargardzki . . . . . .**	**313**	**224**	**102**	**10**	**9**	**951**	**718**	**565**	**433**
2	gm. m. Stargard Szczeciński	10	7	2	-	-	34	21	14	12
3	gm. m-w. Chociwel	28	20	1	2	2	83	62	50	37
4	gm. m-w. Dobrzany.	24	12	1	-	-	81	54	48	21
5	gm. w. Dolice.	38	13	21	2	-	123	95	73	62
6	gm. m-w. Ińsko	7	-	-	-	-	36	22	24	9
7	gm. w. Kobylanka	21	6	16	-	-	63	47	38	37
8	gm. w. Marianowo	23	16	3	-	1	61	50	38	19
9	gm. w. Stara Dąbrowa . . .	24	40	9	1	3	100	73	51	46
10	gm. w. Stargard Szczeciński	82	68	42	3	1	216	174	124	132
11	gm. m-w. Suchań	56	42	7	2	2	154	120	105	58
12	**Powiat m. Szczecin . . . . . .**	**7**	**5**	**1**	**-**	**3**	**70**	**53**	**43**	**32**
13	gm. M. Szczecin.	7	5	1	-	3	70	53	43	32
14	**Powiat m. Świnoujście. . . .**	**2**	**1**	**-**	**-**	**-**	**9**	**9**	**15**	**6**
15	gm. M. Świnoujście.	2	1	-	-	-	9	9	15	6
16	***Podregion – koszaliński . .***	***1714***	***905***	***20***	***51***	***62***	***5482***	***3557***	***3327***	***1924***
17	**Powiat białogardzki. . . . . .**	**143**	**89**	**-**	**9**	**5**	**400**	**312**	**262**	**176**
18	gm. m. Białogard	2	2	-	1	-	16	11	8	9
19	gm. w. Białogard	75	47	-	6	3	205	170	138	88
20	gm. m-w. Karlino	42	24	-	2	2	105	78	66	53
21	gm. w. Tychowo.	24	16	-	-	-	74	53	50	26
22	**Powiat drawski . . . . . .**	**184**	**78**	**-**	**1**	**10**	**556**	**307**	**336**	**187**
23	gm. m-w. Czaplinek	53	18	-	-	1	131	73	87	41
24	gm. m-w. Drawsko Pomorskie	35	13	-	1	-	136	83	81	50
25	gm. m-w. Kalisz Pomorski	26	18	-	-	6	54	39	43	28
26	gm. w. Ostrowice	22	2	-	-	-	75	38	48	23
27	gm. w. Wierzchowo.	31	16	-	-	2	97	49	43	29
28	gm. m-w. Złocieniec	17	11	-	-	1	63	25	34	16
29	**Powiat kołobrzeski . . . . . .**	**236**	**176**	**11**	**3**	**3**	**744**	**424**	**378**	**273**
30	gm. m. Kołobrzeg	-	1	-	-	-	5	2	1	3
31	gm. w. Dygowo	57	33	3	1	1	150	102	76	57
32	gm. w. Gościno	31	10	1	-	-	95	44	35	25
33	gm. w. Kołobrzeg	47	38	2	-	-	162	103	120	65
34	gm. w. Rymań	40	39	1	1	1	127	74	55	53
35	gm. w. Siemyśl.	38	52	3	1	-	130	68	49	47
36	gm. w. Ustronie Morskie. .	23	3	1	-	1	75	31	42	23
37	**Powiat koszaliński . . . . . .**	**283**	**103**	**5**	**12**	**9**	**987**	**630**	**654**	**349**
38	gm. w. Będzino	93	4	3	4	1	282	161	167	103
39	gm. w. Biesiekierz.	40	26	-	3	3	149	92	82	53

Kopaczki do ziemniaków	Sadzarki do ziemniaków	Przyczepy zbierające	Prasy zbierające	Opryskiwacze ciągnikowe		Dojarki		Schładzarki do mleka		Agregaty uprawowe	Lp.
				polowe	sadownicze	bańkowe	ruroociągowe	konwiowe	zbiornikowe		
INDYWIDUALNE (cd.) posiadających maszyny i urządzenia (cd.)											
532	**577**	**117**	**242**	**688**	**17**	**500**	**11**	**214**	**90**	**237**	**1**
21	16	2	3	28	2	6	-	2	1	10	2
47	55	11	24	55	1	41	2	15	8	20	3
53	42	6	20	43	-	40	2	27	10	7	4
59	67	8	29	85	1	63	-	9	6	23	5
18	12	7	5	11	-	12	-	4	4	3	6
34	28	3	19	42	3	33	-	17	6	19	7
39	44	11	13	51	2	42	-	16	4	9	8
66	72	16	27	86	-	54	2	17	12	37	9
102	137	34	56	174	5	113	3	52	22	74	10
93	104	19	46	113	3	96	2	55	17	35	11
46	**30**	**7**	**16**	**71**	**11**	**10**	**-**	**2**	**3**	**4**	**12**
46	30	7	16	71	11	10	-	2	3	4	13
3	**1**	**8**	**1**	**5**	**-**	**6**	**-**	**-**	**1**	**-**	**14**
3	1	8	1	5	-	6	-	-	1	-	15
3317	**2852**	**640**	**1274**	**3158**	**124**	**2370**	**94**	**991**	**571**	**934**	***16***
233	**235**	**43**	**115**	**241**	**11**	**192**	**15**	**76**	**77**	**66**	**17**
12	8	2	6	12	-	3	-	-	2	5	18
119	113	14	64	110	10	100	10	52	44	34	19
58	64	14	37	76	-	53	4	15	19	15	20
44	50	13	8	43	1	36	1	9	12	12	21
398	**308**	**70**	**119**	**272**	**9**	**198**	**4**	**126**	**32**	**83**	**22**
103	75	20	23	65	3	59	2	30	12	21	23
87	83	13	29	66	3	30	-	34	1	16	24
39	38	11	19	36	2	16	-	10	4	12	25
53	32	11	18	30	-	39	1	20	4	10	26
75	50	13	15	40	1	37	-	23	5	15	27
41	30	2	15	35	-	17	1	9	6	9	28
394	**381**	**51**	**179**	**456**	**12**	**303**	**8**	**100**	**73**	**136**	**29**
2	1	-	1	1	-	-	1	-	1	1	30
90	54	9	46	90	1	44	1	10	5	32	31
50	39	5	15	48	1	29	1	10	4	23	32
88	98	12	46	107	2	99	1	34	30	24	33
62	84	10	25	81	4	67	1	30	13	27	34
65	80	9	29	82	2	48	3	10	12	23	35
37	25	6	17	47	2	16	-	6	8	6	36
659	**464**	**90**	**253**	**573**	**29**	**408**	**26**	**153**	**102**	**154**	**37**
180	81	23	77	171	6	117	9	42	23	44	38
108	93	7	53	96	3	76	5	27	16	25	39

Tabl. 36. Liczba gospodarstw posiadających maszyny i urządzenia rolnicze (dok.)

Lp.	WYSZCZEGÓLNIENIE	Kombajny zbożowe	Kombajny		Silosokombajny		Rozsiewacze nawozów i wapna	Rozrzutniki obornika	Kosiarki ciągnikowe	Ładowacze chwytakowe
			ziemniaczane	buraczane	samobieżne	pozostałe				
		w tym GOSPODARSTWA Liczba gospodarstw								
	Podregion – koszaliński (dok.)									
	Powiat koszaliński (dok.)									
1	gm. m-w. Bobolice	26	2	-	1	1	97	60	75	30
2	gm. w. Manowo	13	13	-	2	-	49	30	42	16
3	gm. w. Mielno	15	3	-	-	1	65	40	46	23
4	gm. m-w. Polanów	30	16	1	1	3	102	70	76	39
5	gm. m-w. Sianów	53	21	-	1	-	175	127	111	60
6	gm. w. Świeszyno.	13	18	1	-	-	68	50	55	25
7	**Powiat sławieński . . . . . .**	**253**	**90**	**-**	**4**	**8**	**1005**	**701**	**615**	**302**
8	gm. m. Darłowo	7	1	-	-	1	16	9	10	8
9	gm. m. Sławno.	4	2	-	-	-	13	8	7	5
10	gm. w. Darłowo	95	22	-	1	2	297	204	223	90
11	gm. w. Malechowo	47	26	-	2	1	202	158	111	60
12	gm. w. Postomino.	54	15	-	-	2	251	164	130	77
13	gm. w. Sławno	46	24	-	1	2	226	158	134	62
14	**Powiat szczecinecki . . . . .**	**241**	**88**	**-**	**11**	**13**	**691**	**511**	**495**	**266**
15	gm. m. Szczecinek	3	-	-	2	-	12	7	10	5
16	gm. m-w. Barwice.	65	20	-	3	3	169	132	124	59
17	gm. m-w. Biały Bór	24	9	-	2	3	100	55	75	39
18	gm. m-w. Borne Sulinowo	31	13	-	1	1	74	59	55	40
19	gm. w. Grzmiąca	24	7	-	1	4	92	78	68	36
20	gm. w. Szczecinek	94	39	-	2	2	244	180	163	87
21	**Powiat świdwiński. . . . . .**	**203**	**196**	**3**	**6**	**9**	**666**	**425**	**375**	**229**
22	gm. m. Świdwin	7	5	-	-	-	22	9	10	6
23	gm. w. Brzeżno	40	51	-	-	-	115	76	48	47
24	gm. m-w. Połczyn-Zdrój . .	60	15	-	4	1	200	118	123	69
25	gm. w. Rąbino	19	22	-	1	3	71	48	34	22
26	gm. w. Sławoborze	20	21	-	1	1	70	43	49	26
27	gm. w. Świdwin	57	82	3	-	4	188	131	111	59
28	**Powiat wałecki . . . . . .**	**169**	**82**	**1**	**5**	**5**	**410**	**236**	**200**	**138**
29	gm. m. Wałcz	2	-	-	-	-	11	-	3	-
30	gm. m-w. Człopa	17	5	-	1	1	55	29	35	21
31	gm. m-w. Mirosławiec . . .	16	8	1	3	2	47	33	40	22
32	gm. m-w. Tuczno	44	26	-	-	1	90	63	47	30
33	gm. w. Wałcz.	90	43	-	1	1	207	111	75	65
34	**Powiat m. Koszalin . . . . . .**	**2**	**3**	**-**	**-**	**-**	**23**	**11**	**12**	**4**
35	gm. M. Koszalin	2	3	-	-	-	23	11	12	4

Kopaczki do ziemniaków	Sadzarki do ziemniaków	Przyczepy zbierające	Prasy zbierające	Opryskiwacze ciągnikowe		Dojarki		Schładzarki do mleka		Agregaty uprawowe	Lp.
				polowe	sadownicze	bańkowe	ruroociągowe	konwiowe	zbiornikowe		
INDYWIDUALNE (dok.) posiadających maszyny i urządzenia (dok.)											
58	45	27	15	47	3	29	3	18	8	16	1
40	31	8	11	26	1	24	-	9	7	5	2
47	32	-	6	47	2	19	-	11	2	10	3
57	58	9	24	45	1	40	5	11	19	11	4
115	81	12	48	102	5	71	3	26	15	38	5
54	43	4	19	39	8	32	1	9	12	5	6
543	**384**	**96**	**222**	**517**	**9**	**509**	**14**	**143**	**96**	**150**	**7**
7	8	2	6	15	-	7	-	4	1	3	8
7	5	1	4	7	-	3	-	2	-	3	9
163	103	29	91	178	1	199	4	50	56	38	10
109	95	17	39	97	2	109	5	36	10	25	11
134	101	17	44	129	1	85	1	22	15	53	12
123	72	30	38	91	5	106	4	29	14	28	13
454	**387**	**146**	**191**	**379**	**12**	**324**	**19**	**220**	**105**	**112**	**14**
5	6	3	2	6	1	4	2	3	2	3	15
120	93	28	49	99	6	71	1	52	18	20	16
61	59	29	23	46	1	61	7	45	23	9	17
53	38	24	28	42	1	37	2	22	17	17	18
49	36	18	18	52	2	57	3	38	16	14	19
166	155	44	71	134	1	94	4	60	29	49	20
344	**418**	**84**	**128**	**377**	**18**	**313**	**6**	**131**	**73**	**109**	**21**
8	14	1	1	20	1	7	-	2	-	4	22
44	75	8	26	71	1	44	-	13	16	15	23
132	89	32	38	112	10	98	2	49	19	31	24
31	50	11	6	30	2	23	1	10	8	11	25
27	39	12	19	40	-	45	1	26	19	14	26
102	151	20	38	104	4	96	2	31	11	34	27
275	**267**	**59**	**65**	**331**	**22**	**117**	**2**	**39**	**12**	**124**	**28**
6	5	2	1	8	3	1	-	-	-	1	29
34	29	9	9	38	1	22	1	9	4	15	30
35	29	14	15	32	3	30	1	11	3	7	31
64	61	14	17	76	6	19	-	7	2	33	32
136	143	20	23	177	9	45	-	12	3	68	33
17	**8**	**1**	**2**	**12**	**2**	**6**	**-**	**3**	**1**	**-**	**34**
17	8	1	2	12	2	6	-	3	1	-	35

Tabl. 37. Maszyny i urządzenia rolnicze w gospodarstwach rolnych

Lp.	WYSZCZEGÓLNIENIE	Kombajny zbożowe	Kombajny		Silosokombajny		Rozsiewacze nawozów i wapna	Rozrzutniki obornika	Kosiarki ciągnikowe	Ładowacze chwytakowe
			ziemniaczane	buraczane	samobieżne	pozostałe				
										OGÓ
										Liczba maszyn
1	**OGÓŁEM . . . . . .**	**4821**	**2321**	**604**	**213**	**166**	**14988**	**9043**	**7760**	**5713**
2	***Podregion – szczeciński . .***	***2800***	***1374***	***578***	***121***	***94***	***8742***	***5265***	***4235***	***3581***
3	**Powiat choszczeński . . . .**	**318**	**52**	**61**	**17**	**15**	**917**	**539**	**357**	**332**
4	gm. w. Bierzwnik	52	10	5	2	-	176	119	80	61
5	gm. m-w. Choszczno . . .	109	31	39	4	2	308	164	92	105
6	gm. m-w. Drawno	17	2	-	2	-	53	28	31	17
7	gm. w. Krzęcin	49	2	10	4	8	136	80	53	42
8	gm. m-w. Pełczyce	59	2	5	4	5	152	99	56	79
9	gm. m-w. Recz.	32	5	2	1	-	92	49	45	28
10	**Powiat goleniowski . . . . .**	**280**	**404**	**5**	**14**	**13**	**1021**	**754**	**713**	**483**
11	gm. m-w. Goleniów	34	49	2	4	2	216	171	205	118
12	gm. m-w. Maszewo	97	187	3	1	2	291	207	144	131
13	gm. m-w. Nowogard . . .	94	131	-	6	4	305	230	195	152
14	gm. w. Osina	24	28	-	-	1	74	59	50	35
15	gm. w. Przybiernów. . . .	26	7	-	-	3	94	54	63	26
16	gm. w. Stepnica	5	2	-	3	1	41	33	56	21
17	**Powiat gryficki . . . . . .**	**292**	**244**	**44**	**15**	**9**	**904**	**549**	**471**	**391**
18	gm. w. Brojce.	37	38	8	-	-	100	65	35	47
19	gm. m-w. Gryfice	64	76	16	2	1	250	156	121	104
20	gm. w. Karnice	39	18	10	7	3	135	79	86	60
21	gm. m-w. Płoty	73	63	1	4	2	161	103	87	78
22	gm. w. Rewal.	6	1	-	-	-	26	7	14	7
23	gm. m-w. Trzebiatów . . .	73	48	9	2	3	232	139	128	95
24	**Powiat gryfiński . . . . . .**	**466**	**30**	**74**	**10**	**5**	**1318**	**671**	**490**	**520**
25	gm. w. Banie	61	3	8	-	-	171	67	32	65
26	gm. m-w. Cedynia.	31	-	3	-	-	91	37	36	27
27	gm. m-w. Chojna	86	6	6	2	1	182	114	78	61
28	gm. m-w. Gryfino	44	3	15	-	1	182	117	77	79
29	gm. m-w. Mieszkowice. .	74	-	26	-	-	201	113	68	92
30	gm. m-w. Moryń	38	2	6	2	-	89	46	53	42
31	gm. w. Stare Czarnowo .	33	11	2	5	-	102	53	46	51
32	gm. m-w. Trzcińsko-Zdrój	60	3	5	1	2	190	74	66	60
33	gm. w. Widuchowa	39	2	3	-	1	110	50	34	43
34	**Powiat kamieński . . . . . .**	**157**	**97**	**19**	**16**	**10**	**528**	**331**	**334**	**231**
35	gm. w. Dziwnów	-	-	-	-	-	-	-	1	-
36	gm. m-w. Golczewo. . . .	40	20	6	-	5	106	68	55	49
37	gm. m-w. Kamień Pomorski	39	31	2	4	1	164	98	92	61
38	gm. m-w. Międzyzdroje .	-	-	-	-	-	1	-	2	1
39	gm. w. Świerzno.	25	17	4	7	1	67	64	69	50
40	gm. m-w. Wolin	53	29	7	5	3	190	101	115	70

Kopaczki do ziemniaków	Sadzarki do ziemniaków	Przyczepy zbierające	Prasy zbierające	Opryskiwacze ciągnikowe		Dojarki		Schładzarki do mleka		Agregaty uprawowe	Lp.
				polowe	sadownicze	bańkowe	rurociągowe	konwiowe	zbiornikowe		
ŁEM i urządzeń w szt.											
7285	**7045**	**1784**	**3231**	**9467**	**387**	**5918**	**295**	**2332**	**1294**	**3993**	**1**
3913	**4121**	**1069**	**1860**	**6091**	**247**	**3360**	**143**	**1266**	**609**	**2676**	***2***
435	**385**	**95**	**168**	**641**	**19**	**231**	**18**	**63**	**47**	**308**	**3**
98	76	14	41	113	2	64	3	21	8	42	4
127	129	17	46	220	9	62	1	24	7	126	5
32	24	12	9	38	1	19	-	3	8	15	6
53	50	10	23	98	4	41	1	4	13	31	7
64	51	25	34	109	3	31	13	6	9	66	8
61	55	17	15	63	-	14	-	5	2	28	9
403	**645**	**226**	**286**	**658**	**17**	**515**	**16**	**247**	**69**	**227**	**10**
110	113	49	56	148	3	124	3	47	16	33	11
117	254	38	77	210	5	93	2	26	7	79	12
89	201	84	97	179	6	152	9	111	30	81	13
31	49	18	23	54	1	42	-	17	3	23	14
39	15	24	10	47	2	60	2	26	9	10	15
17	13	13	23	20	-	44	-	20	4	1	16
422	**522**	**139**	**200**	**563**	**19**	**468**	**14**	**139**	**82**	**352**	**17**
41	72	15	20	63	1	46	-	5	4	35	18
108	147	33	41	162	7	144	4	66	16	107	19
71	64	15	27	83	3	77	2	25	18	55	20
64	107	38	35	109	6	87	5	16	19	58	21
8	9	3	4	10	-	9	-	3	1	4	22
130	123	35	73	136	2	105	3	24	24	93	23
642	**521**	**94**	**219**	**973**	**57**	**289**	**20**	**64**	**37**	**484**	**24**
79	65	8	20	124	1	29	3	7	4	80	25
39	28	8	8	66	1	9	-	3	-	54	26
94	78	17	32	125	6	44	2	5	5	65	27
93	79	9	38	127	9	40	2	14	6	35	28
81	66	11	43	144	7	57	2	10	2	74	29
45	39	14	23	68	5	20	1	10	7	45	30
68	62	8	19	79	15	18	9	6	9	33	31
88	58	15	21	151	12	57	1	7	3	57	32
55	46	4	15	89	1	15	-	2	1	41	33
262	**247**	**90**	**148**	**336**	**9**	**267**	**17**	**113**	**83**	**150**	**34**
-	-	-	-	-	-	-	-	-	-	-	35
48	39	23	25	61	-	36	1	12	8	40	36
61	82	21	41	99	-	104	5	47	29	36	37
1	-	-	-	1	2	-	-	-	-	-	38
34	35	6	33	53	1	50	7	18	31	26	39
118	91	40	49	122	6	77	4	36	15	48	40

Tabl. 37. Maszyny i urządzenia rolnicze w gospodarstwach rolnych (cd.)

Lp.	WYSZCZEGÓLNIENIE	Kombajny zbożowe	Kombajny		Silosokombajny		Rozsiewacze nawozów i wapna	Rozrzutniki obornika	Kosiarki ciągnikowe	Ładowacze chwytakowe
			ziemniaczane	buraczane	samobieżne	pozostałe				
		OGÓ Liczba maszyn								
	Podregion – szczeciński (cd.)									
1	**Powiat łobeski . . . . . .**	**199**	**205**	**8**	**12**	**6**	**522**	**324**	**273**	**211**
2	gm. m-w. Dobra	29	41	1	1	1	80	52	40	41
3	gm. m-w. Łobez	43	30	3	2	-	112	60	43	32
4	gm. w. Radowo Małe . . .	33	28	-	3	1	84	69	50	49
5	gm. m-w. Resko	40	53	2	4	1	108	55	59	48
6	gm. m-w. Węgorzyno. . .	54	53	2	2	3	138	88	81	41
7	**Powiat myśliborski . . . . .**	**321**	**54**	**29**	**5**	**8**	**997**	**480**	**381**	**281**
8	gm. m-w. Barlinek	78	7	5	2	1	197	100	73	62
9	gm. w. Boleszkowice . . .	29	1	12	-	2	111	53	36	40
13	gm. m-w. Dębno	82	14	1	1	2	257	114	99	59
11	gm. m-w. Myślibórz	101	25	9	2	2	341	159	121	90
12	gm. w. Nowogródek Pomorski	31	7	2	-	1	91	54	52	30
13	**Powiat policki . . . . . .**	**55**	**11**	**9**	**4**	**5**	**203**	**123**	**147**	**100**
14	gm. w. Dobra (Szczecińska)	17	7	-	2	3	52	35	32	35
15	gm. w. Kołbaskowo	27	1	9	-	1	93	39	37	32
16	gm. m-w. Nowe Warpno.	-	-	-	1	-	9	4	18	4
17	gm. m-w. Police	11	3	-	1	1	49	45	60	29
18	**Powiat pyrzycki. . . . . .**	**335**	**40**	**212**	**7**	**9**	**1174**	**633**	**405**	**480**
19	gm. w. Bielice	34	10	18	5	5	163	79	52	55
20	gm. w. Kozielice	30	1	7	2	1	139	50	36	29
21	gm. m-w. Lipiany	24	15	14	-	-	98	43	51	36
22	gm. w. Przelewice.	74	4	20	-	3	186	138	64	95
23	gm. m-w. Pyrzyce	122	8	67	-	-	392	198	139	154
24	gm. w. Warnice	51	2	86	-	-	196	125	63	111
25	**Powiat stargardzki. . . . . .**	**367**	**230**	**116**	**21**	**11**	**1075**	**794**	**602**	**509**
26	gm. m. Stargard Szczeciński	10	7	2	-	-	36	21	14	12
27	gm. m-w. Chociwel	28	20	1	2	2	88	62	50	37
28	gm. m-w. Dobrzany. . . .	24	12	1	-	-	88	55	48	22
29	gm. w. Dolice.	48	13	27	9	1	143	110	77	73
30	gm. m-w. Ińsko.	8	-	-	-	-	37	22	26	10
31	gm. w. Kobylanka	35	6	17	4	-	89	85	58	79
32	gm. w. Marianowo.	23	16	3	-	1	64	51	39	20
33	gm. w. Stara Dąbrowa . .	31	41	12	1	3	124	75	54	54
34	gm. w. Stargard Szczeciński	100	73	46	3	2	239	191	131	141
35	gm. m-w. Suchań	60	42	7	2	2	167	122	105	61
36	**Powiat m. Szczecin . . . . .**	**8**	**6**	**1**	**-**	**3**	**73**	**57**	**46**	**37**
37	gm. M. Szczecin.	8	6	1	-	3	73	57	46	37
38	**Powiat m. Świnoujście. . .**	**2**	**1**	**-**	**-**	**-**	**10**	**10**	**16**	**6**
39	gm. M. Świnoujście	2	1	-	-	-	10	10	16	6

Kopaczki do ziemniaków	Sadzarki do ziemniaków	Przyczepy zbierające	Prasy zbierające	Opryskiwacze ciągnikowe		Dojarki		Schładzarki do mleka		Agregaty uprawowe	Lp.
				polowe	sadownicze	bańkowe	rurociągowe	konwiowe	zbiornikowe		
ŁEM (cd.) i urządzeń w szt. (cd.)											
196	**343**	**113**	**124**	**343**	**10**	**212**	**8**	**106**	**49**	**134**	**1**
28	57	26	24	55	-	33	-	23	6	24	2
34	53	13	21	69	3	26	1	8	4	37	3
32	61	16	20	61	2	45	4	19	19	33	4
39	84	30	24	70	2	52	-	25	5	14	5
63	88	28	35	88	3	56	3	31	15	26	6
415	**365**	**72**	**172**	**702**	**40**	**269**	**3**	**111**	**30**	**282**	**7**
77	73	14	42	151	14	35	1	16	4	62	8
33	27	11	13	89	2	16	-	1	-	38	9
129	97	12	46	180	6	53	-	16	4	71	13
136	124	26	45	223	13	110	2	48	6	90	11
40	44	9	26	59	5	55	-	30	16	21	12
107	**81**	**39**	**52**	**123**	**14**	**75**	**9**	**35**	**24**	**30**	**13**
21	24	17	18	33	1	16	3	7	8	8	14
44	30	5	14	65	9	21	1	13	7	18	15
1	2	4	6	3	-	16	-	4	6	-	16
41	25	13	14	22	4	22	5	11	3	4	17
438	**395**	**56**	**197**	**922**	**26**	**481**	**18**	**155**	**77**	**387**	**18**
95	61	7	25	120	-	66	10	16	13	49	19
42	31	6	23	96	5	45	2	24	4	30	20
45	41	9	16	77	1	56	-	16	10	56	21
75	74	6	45	142	2	76	3	24	17	78	22
128	136	18	72	329	12	151	2	51	23	114	23
53	52	10	16	158	6	87	1	24	10	60	24
542	**585**	**130**	**275**	**747**	**23**	**537**	**20**	**231**	**107**	**313**	**25**
21	16	2	3	28	2	6	-	2	1	12	26
47	55	11	24	55	1	41	2	18	8	20	27
53	42	6	20	43	-	42	2	31	11	11	28
63	68	11	34	94	1	66	5	9	10	31	29
18	12	7	5	12	-	14	-	4	6	4	30
34	29	3	39	65	7	43	4	20	14	32	31
40	44	11	14	53	2	42	-	16	4	13	32
66	73	17	27	94	2	57	2	18	13	50	33
106	142	42	61	187	5	122	3	53	22	96	34
94	104	20	48	116	3	104	2	60	18	44	35
48	**31**	**7**	**18**	**78**	**13**	**10**	**-**	**2**	**3**	**9**	**36**
48	31	7	18	78	13	10	-	2	3	9	37
3	**1**	**8**	**1**	**5**	**-**	**6**	**-**	**-**	**1**	**-**	**38**
3	1	8	1	5	-	6	-	-	1	-	39

Tabl. 37. Maszyny i urządzenia rolnicze w gospodarstwach rolnych (cd.)

Lp.	WYSZCZEGÓLNIENIE	Kombajny zbożowe	Kombajny		Silosokombajny		Rozsiewacze nawozów i wapna	Rozrzutniki obornika	Kosiarki ciągnikowe	Ładowacze chwytakowe
			ziemniaczane	buraczane	samobieżne	pozostałe				
		OGÓ Liczba maszyn								
1	***Podregion – koszaliński***	**2021**	**947**	**26**	**92**	**72**	**6246**	**3778**	**3525**	**2132**
2	**Powiat białogardzki**	**173**	**91**	**1**	**11**	**5**	**464**	**339**	**284**	**200**
3	gm. m. Białogard	4	4	-	1	-	20	11	10	10
4	gm. w. Białogard	88	47	1	6	3	235	183	148	101
5	gm. m-w. Karlino	50	24	-	3	2	123	86	70	56
6	gm. w. Tychowo	31	16	-	1	-	86	59	56	33
7	**Powiat drawski**	**233**	**82**	**-**	**8**	**11**	**644**	**337**	**359**	**217**
8	gm. m-w. Czaplinek	75	21	-	5	2	154	83	96	57
9	gm. m-w. Drawsko Pomorskie	51	14	-	3	-	162	93	85	57
10	gm. m-w. Kalisz Pomorski	28	18	-	-	6	62	41	45	29
11	gm. w. Ostrowice	28	2	-	-	-	86	41	54	26
12	gm. w. Wierzchowo	31	16	-	-	2	103	50	43	29
13	gm. m-w. Złocieniec	20	11	-	-	1	77	29	36	19
14	**Powiat kołobrzeski**	**278**	**180**	**16**	**6**	**5**	**848**	**438**	**403**	**293**
15	gm. m. Kołobrzeg	-	1	-	-	-	7	2	1	3
16	gm. w. Dygowo	70	33	7	4	3	174	107	84	66
17	gm. w. Gościno	43	10	2	-	-	122	48	41	31
18	gm. w. Kołobrzeg	58	40	2	-	-	179	106	127	66
19	gm. w. Rymań	43	40	1	1	1	143	74	58	56
20	gm. w. Siemyśl	40	53	3	1	-	141	70	50	48
21	gm. w. Ustronie Morskie	24	3	1	-	1	82	31	42	23
22	**Powiat koszaliński**	**333**	**116**	**5**	**20**	**10**	**1123**	**676**	**692**	**387**
23	gm. w. Będzino	105	4	3	7	1	316	174	179	113
24	gm. w. Biesiekierz	43	27	-	3	3	164	94	84	54
25	gm. m-w. Bobolice	29	4	-	1	2	112	72	80	35
26	gm. w. Manowo	20	17	-	5	-	59	40	51	23
27	gm. w. Mielno	17	3	-	-	1	73	40	46	26
28	gm. m-w. Polanów	44	17	1	1	3	122	72	80	42
29	gm. m-w. Sianów	59	22	-	1	-	197	130	113	63
30	gm. w. Świeszyno	16	22	1	2	-	80	54	59	31
31	**Powiat sławieński**	**283**	**90**	**-**	**11**	**9**	**1106**	**737**	**632**	**333**
32	gm. m. Darłowo	7	1	-	-	1	20	12	10	10
33	gm. m. Sławno	4	2	-	-	-	15	9	8	6
34	gm. w. Darłowo	102	22	-	5	2	326	214	230	94
35	gm. w. Malechowo	55	26	-	5	2	226	162	116	69
36	gm. w. Postomino	64	15	-	-	2	273	169	132	88
37	gm. w. Sławno	51	24	-	1	2	246	171	136	66
38	**Powiat szczecinecki**	**272**	**88**	**-**	**14**	**13**	**762**	**537**	**525**	**285**
39	gm. m. Szczecinek	3	-	-	2	-	14	8	11	5
40	gm. m-w. Barwice	79	20	-	3	3	189	135	130	61
41	gm. m-w. Biały Bór	26	9	-	2	3	103	61	81	43
42	gm. m-w. Borne Sulinowo	34	13	-	1	1	80	62	59	42
43	gm. w. Grzmiąca	32	7	-	3	4	105	83	71	40
44	gm. w. Szczecinek	98	39	-	3	2	271	188	173	94

Kopaczki do ziemniaków	Sadzarki do ziemniaków	Przyczepy zbierające	Prasy zbierające	Opryskiwacze ciągnikowe		Dojarki		Schładzarki do mleka		Agregaty uprawowe	Lp.
				polowe	sadownicze	bańkowe	rurociągowe	konwiowe	zbiornikowe		
ŁEM (cd.) i urządzeń w szt. (cd.)											
3372	**2924**	**715**	**1371**	**3376**	**140**	**2558**	**152**	**1066**	**685**	**1317**	***1***
239	**243**	**46**	**129**	**262**	**11**	**204**	**19**	**82**	**94**	**94**	**2**
14	10	2	6	15	-	3	-	-	2	9	3
120	115	15	74	117	10	106	11	57	51	45	4
59	64	14	40	82	-	55	5	16	25	18	5
46	54	15	9	48	1	40	3	9	16	22	6
405	**316**	**76**	**138**	**304**	**10**	**209**	**9**	**134**	**43**	**117**	**7**
105	80	24	31	78	3	63	5	32	19	35	8
90	86	14	33	76	4	32	2	37	5	24	9
39	38	11	20	38	2	19	-	11	4	13	10
55	32	12	24	35	-	40	1	21	4	15	11
75	50	13	15	40	1	37	-	23	5	21	12
41	30	2	15	37	-	18	1	10	6	9	13
397	**391**	**60**	**186**	**484**	**12**	**341**	**10**	**104**	**85**	**187**	**14**
2	1	-	2	2	-	-	1	-	2	2	15
90	55	15	49	97	1	55	3	10	11	44	16
51	41	7	17	58	1	30	1	10	5	43	17
89	101	13	47	112	2	107	1	37	32	39	18
62	85	10	25	82	4	83	1	31	14	29	19
66	83	9	29	84	2	48	3	10	13	24	20
37	25	6	17	49	2	18	-	6	8	6	21
676	**479**	**103**	**268**	**609**	**40**	**440**	**43**	**164**	**123**	**215**	**22**
182	83	23	82	182	11	125	20	42	31	63	23
108	94	8	53	99	3	77	5	28	17	32	24
60	45	30	18	51	3	37	4	20	10	23	25
43	36	9	12	30	1	29	3	9	13	13	26
47	32	-	6	48	4	19	-	11	3	11	27
58	61	13	27	54	3	41	5	14	20	23	28
117	82	12	48	106	6	78	4	31	16	42	29
61	46	8	22	39	9	34	2	9	13	8	30
549	**389**	**108**	**234**	**542**	**9**	**542**	**21**	**145**	**110**	**214**	**31**
7	8	3	7	16	-	9	-	5	1	7	32
7	6	1	4	8	-	3	-	2	-	3	33
165	104	30	95	181	1	208	6	50	62	52	34
110	96	27	43	107	2	112	10	37	15	45	35
136	102	17	45	132	1	94	1	22	16	64	36
124	73	30	40	98	5	116	4	29	16	43	37
456	**390**	**156**	**197**	**394**	**12**	**346**	**23**	**244**	**119**	**149**	**38**
5	6	3	2	6	1	5	2	3	3	3	39
121	95	30	52	105	6	75	1	57	20	31	40
61	60	30	24	49	1	64	7	48	25	12	41
53	38	24	28	43	1	37	2	25	17	23	42
49	36	21	19	57	2	60	5	41	21	22	43
167	155	48	72	134	1	105	6	70	33	58	44

Tabl. 37. Maszyny i urządzenia rolnicze w gospodarstwach rolnych (cd.)

Lp.	WYSZCZEGÓLNIENIE	Kombajny zbożowe	Kombajny		Silosokombajny		Rozsiewacze nawozów i wapna	Rozrzutniki obornika	Kosiarki ciągnikowe	Ładowacze chwytakowe
			ziemniaczane	buraczane	samobieżne	pozostałe				
										OGÓ Liczba maszyn
	Podregion – koszaliński (dok.)									
1	**Powiat świdwiński. . . . . .**	**243**	**208**	**3**	**11**	**10**	**758**	**454**	**405**	**255**
2	gm. m. Świdwin	8	5	-	-	-	23	9	10	6
3	gm. w. Brzeżno	48	55	-	1	-	130	80	49	50
4	gm. m-w. Połczyn-Zdrój .	64	15	-	4	1	225	121	129	70
5	gm. w. Rąbino	27	24	-	1	3	84	57	39	30
6	gm. w. Sławoborze	24	21	-	1	1	76	44	50	28
7	gm. w. Świdwin	72	88	3	4	5	220	143	128	71
8	**Powiat wałecki . . . . . .**	**204**	**89**	**1**	**11**	**9**	**517**	**249**	**210**	**158**
9	gm. m. Wałcz.	3	-	-	-	-	12	2	3	1
10	gm. m-w. Człopa	19	5	-	1	1	65	29	37	22
11	gm. m-w. Mirosławiec . .	22	10	1	7	6	49	34	41	23
12	gm. m-w. Tuczno	50	27	-	2	1	122	68	48	36
13	gm. w. Wałcz.	110	47	-	1	1	269	116	81	76
14	**Powiat m. Koszalin . . . . .**	**2**	**3**	**-**	**-**	**-**	**24**	**11**	**15**	**4**
15	gm. M. Koszalin	2	3	-	-	-	24	11	15	4
										w tym GOSPODARSTWA Liczba gospodarstw
16	**OGÓŁEM . . . . . .**	**4411**	**2266**	**555**	**134**	**150**	**14455**	**8705**	**7532**	**5334**
17	***Podregion – szczeciński . .***	***2565***	***1346***	***535***	***76***	***82***	***8428***	***5045***	***4096***	***3347***
18	**Powiat choszczeński . . . .**	**287**	**49**	**56**	**12**	**10**	**875**	**507**	**337**	**301**
19	gm. w. Bierzwnik	52	10	5	2	-	175	119	80	60
20	gm. m-w. Choszczno. . .	100	31	37	2	2	300	157	89	101
21	gm. m-w. Drawno	17	2	-	2	-	52	27	30	16
22	gm. w. Krzęcin	48	1	9	4	8	132	78	53	41
23	gm. m-w. Pełczyce	41	-	4	1	-	132	80	42	58
24	gm. m-w. Recz.	29	5	1	1	-	84	46	43	25
25	**Powiat goleniowski . . . . .**	**264**	**399**	**5**	**14**	**13**	**1008**	**737**	**700**	**469**
26	gm. m-w. Goleniów	33	49	2	4	2	215	170	204	116
27	gm. m-w. Maszewo	97	187	3	1	2	290	206	143	129
28	gm. m-w. Nowogard . . .	81	126	-	6	4	295	216	185	143
29	gm. w. Osina	24	28	-	-	1	74	59	50	35
30	gm. w. Przybiernów. . . .	24	7	-	-	3	93	53	62	25
31	gm. w. Stepnica	5	2	-	3	1	41	33	56	21
32	**Powiat gryficki . . . . . .**	**270**	**240**	**37**	**8**	**9**	**870**	**532**	**455**	**371**
33	gm. w. Brojce.	35	38	8	-	-	98	64	35	46
34	gm. m-w. Gryfice	54	76	12	-	1	237	148	114	95
35	gm. w. Karnice.	36	18	8	5	3	131	79	85	59
36	gm. m-w. Płoty.	69	61	1	3	2	159	102	86	75
37	gm. w. Rewal.	6	1	-	-	-	26	7	14	7
38	gm. m-w. Trzebiatów . . .	70	46	8	-	3	219	132	121	89

Kopaczki do ziemniaków	Sadzarki do ziemniaków	Przyczepy zbierające	Prasy zbierające	Opryskiwacze ciągnikowe		Dojarki		Schładzarki do mleka		Agregaty uprawowe	Lp.
				polowe	sadownicze	bańkowe	rurociągowe	konwiowe	zbiornikowe		
ŁEM (dok.) i urządzeń w szt. (dok.)											
348	**433**	**91**	**146**	**402**	**19**	**346**	**17**	**146**	**94**	**162**	**1**
8	14	1	1	20	1	8	-	2	-	5	2
45	81	8	28	73	1	52	-	14	18	17	3
134	89	34	41	116	11	104	2	56	19	44	4
31	51	14	11	39	2	26	3	11	14	19	5
27	39	12	20	42	-	49	1	27	19	24	6
103	159	22	45	112	4	107	11	36	24	53	7
284	**275**	**74**	**71**	**367**	**25**	**123**	**10**	**44**	**16**	**179**	**8**
6	5	4	1	10	3	1	-	-	-	3	9
34	29	9	9	39	1	23	1	10	4	18	10
38	30	17	15	35	5	32	1	11	4	13	11
64	63	18	19	81	6	21	4	8	4	39	12
142	148	26	27	202	10	46	4	15	4	106	13
18	**8**	**1**	**2**	**12**	**2**	**7**	**-**	**3**	**1**	**-**	**14**
18	8	1	2	12	2	7	-	3	1	-	15
INDYWIDUALNE posiadajacych maszyny i urządzenia											
7233	**6949**	**1679**	**3063**	**9126**	**369**	**5848**	**182**	**2327**	**1156**	**3621**	**16**
3885	**4067**	**1012**	**1752**	**5883**	**236**	**3323**	**82**	**1266**	**541**	**2454**	***17***
432	**379**	**74**	**155**	**617**	**19**	**231**	**5**	**63**	**39**	**283**	**18**
98	76	14	41	112	2	64	3	21	8	42	19
127	128	17	44	215	9	62	1	24	7	121	20
32	24	12	8	37	1	19	-	3	8	15	21
52	49	10	22	96	4	41	1	4	13	31	22
63	49	8	26	97	3	31	-	6	1	53	23
60	53	13	14	60	-	14	-	5	2	21	24
400	**638**	**224**	**280**	**650**	**17**	**514**	**14**	**247**	**65**	**218**	**25**
110	113	49	56	147	3	124	3	47	16	32	26
117	254	38	77	208	5	93	2	26	7	79	27
86	194	82	91	174	6	151	7	111	26	74	28
31	49	18	23	54	1	42	-	17	3	22	29
39	15	24	10	47	2	60	2	26	9	10	30
17	13	13	23	20	-	44	-	20	4	1	31
422	**518**	**136**	**188**	**544**	**19**	**454**	**9**	**139**	**72**	**323**	**32**
41	72	15	19	61	1	46	-	5	4	34	33
108	146	31	37	154	7	130	2	66	12	94	34
71	64	15	27	82	3	77	1	25	15	53	35
64	106	37	34	107	6	87	5	16	19	56	36
8	9	3	4	10	-	9	-	3	1	4	37
130	121	35	67	130	2	105	1	24	21	82	38

Tabl. 37. Maszyny i urządzenia rolnicze w gospodarstwach rolnych (cd.)

Lp.	WYSZCZEGÓLNIENIE	Kombajny zbożowe	Kombajny		Silosokombajny		Rozsiewacze nawozów i wapna	Rozrzutniki obornika	Kosiarki ciągnikowe	Ładowacze chwytakowe
			ziemniaczane	buraczane	samobieżne	pozostałe				
		w tym GOSPODARSTWA Liczba gospodarstw								
	Podregion – szczeciński (cd.)									
1	**Powiat gryfiński . . . . . .**	**409**	**29**	**69**	**2**	**5**	**1261**	**635**	**470**	**478**
2	gm. w. Banie	46	3	7	-	-	155	63	31	55
3	gm. m-w. Cedynia.	31	-	3	-	-	91	37	36	27
4	gm. m-w. Chojna	80	6	6	1	1	177	110	75	59
5	gm. m-w. Gryfino	39	3	13	-	1	175	115	75	77
6	gm. m-w. Mieszkowice. .	71	-	26	-	-	199	112	67	90
7	gm. m-w. Moryń	35	2	6	-	-	83	43	51	39
8	gm. w. Stare Czarnowo .	21	10	1	-	-	94	34	39	34
9	gm. m-w. Trzcińsko-Zdrój	49	3	4	1	2	182	71	62	56
10	gm. w. Widuchowa	37	2	3	-	1	105	50	34	41
11	**Powiat kamieński . . . . . .**	**146**	**93**	**15**	**12**	**9**	**513**	**318**	**325**	**221**
12	gm. w. Dziwnów	-	-	-	-	-	-	-	1	-
13	gm. m-w. Golczewo. . . .	38	19	5	-	4	103	65	54	47
14	gm. m-w. Kamień Pomorski	36	31	1	4	1	159	96	89	60
15	gm. m-w. Międzyzdroje .	-	-	-	-	-	1	-	2	1
16	gm. w. Świerzno.	23	14	4	5	1	65	61	68	46
17	gm. m-w. Wolin	49	29	5	3	3	185	96	111	67
18	**Powiat łobeski . . . . . .**	**184**	**203**	**6**	**11**	**6**	**497**	**309**	**263**	**200**
19	gm. m-w. Dobra	27	41	1	1	1	78	51	38	39
20	gm. m-w. Łobez	43	30	1	2	-	105	58	42	32
21	gm. w. Radowo Małe. . .	25	27	-	2	1	73	60	47	43
22	gm. m-w. Resko	37	52	2	4	1	105	54	58	46
23	gm. m-w. Węgorzyno. . .	52	53	2	2	3	136	86	78	40
24	**Powiat myśliborski . . . . .**	**303**	**52**	**26**	**4**	**8**	**970**	**471**	**377**	**269**
25	gm. m-w. Barlinek.	75	7	5	2	1	195	100	73	62
26	gm. w. Boleszkowice . . .	27	1	12	-	2	108	52	36	39
27	gm. m-w. Dębno.	80	14	1	1	2	254	112	99	57
28	gm. m-w. Myślibórz	90	23	6	1	2	322	153	117	81
29	gm. w. Nowogródek Pomorski	31	7	2	-	1	91	54	52	30
30	**Powiat policki . . . . . .**	**49**	**11**	**9**	**3**	**5**	**188**	**117**	**144**	**91**
31	gm. w. Dobra (Szczecińska)	13	7	-	1	3	43	31	31	29
32	gm. w. Kołbaskowo	26	1	9	-	1	89	39	37	30
33	gm. m-w. Nowe Warpno.	-	-	-	1	-	9	4	18	4
34	gm. m-w. Police	10	3	-	1	1	47	43	58	28
35	**Powiat pyrzycki. . . . . .**	**320**	**36**	**207**	**-**	**5**	**1153**	**623**	**394**	**465**
36	gm. w. Bielice	30	10	16	-	1	157	76	51	48
37	gm. w. Kozielice	28	1	6	-	1	132	48	34	27
38	gm. m-w. Lipiany	24	15	14	-	-	98	43	51	35
39	gm. w. Przelewice.	68	4	20	-	3	185	133	61	93
40	gm. m-w. Pyrzyce	119	4	65	-	-	385	198	134	151
41	gm. w. Warnice	51	2	86	-	-	196	125	63	111

Kopaczki do ziemniaków	Sadzarki do ziemniaków	Przyczepy zbierające	Prasy zbierające	Opryskiwacze ciągnikowe		Dojarki		Schładzarki do mleka		Agregaty uprawowe	Lp.
				polowe	sadownicze	bańkowe	ruroociągowe	konwiowe	zbiornikowe		
INDYWIDUALNE (cd.) posiadajacych maszyny i urządzenia (cd.)											
634	**513**	**91**	**196**	**932**	**52**	**286**	**9**	**64**	**21**	**440**	**1**
78	64	6	17	112	1	29	3	7	4	68	2
39	28	8	8	66	1	9	-	3	-	54	3
93	77	17	28	121	6	44	1	5	2	60	4
92	79	9	37	125	9	40	1	14	5	32	5
80	65	11	42	141	7	55	2	10	1	72	6
45	39	13	21	65	5	20	1	10	5	42	7
66	59	8	12	70	15	17	-	6	-	26	8
86	56	15	16	145	7	57	1	7	3	48	9
55	46	4	15	87	1	15	-	2	1	38	10
260	**244**	**87**	**141**	**327**	**9**	**267**	**13**	**113**	**77**	**139**	**11**
-	-	-	-	-	-	-	-	-	-	-	12
47	38	21	24	59	-	36	1	12	8	37	13
60	81	21	39	97	-	104	5	47	29	33	14
1	-	-	-	1	2	-	-	-	-	-	15
34	34	6	31	52	1	50	5	18	27	25	16
118	91	39	47	118	6	77	2	36	13	44	17
196	**334**	**102**	**120**	**327**	**10**	**208**	**4**	**106**	**43**	**118**	**18**
28	57	26	22	52	-	33	-	23	6	23	19
34	53	13	21	67	3	26	-	8	4	34	20
32	54	9	20	54	2	43	1	19	15	24	21
39	83	30	24	67	2	52	-	25	5	13	22
63	87	24	33	87	3	54	3	31	13	24	23
414	**362**	**70**	**169**	**687**	**40**	**269**	**3**	**111**	**30**	**262**	**24**
77	73	14	42	149	14	35	1	16	4	60	25
33	27	11	13	87	2	16	-	1	-	37	26
129	97	12	46	177	6	53	-	16	4	67	27
135	121	24	42	215	13	110	2	48	6	77	28
40	44	9	26	59	5	55	-	30	16	21	29
106	**80**	**36**	**50**	**115**	**14**	**74**	**6**	**35**	**22**	**24**	**30**
20	23	14	17	30	1	15	-	7	6	6	31
44	30	5	14	62	9	21	1	13	7	14	32
1	2	4	6	3	-	16	-	4	6	-	33
41	25	13	13	20	4	22	5	11	3	4	34
433	**389**	**56**	**189**	**905**	**26**	**477**	**8**	**155**	**73**	**365**	**35**
95	61	7	21	116	-	62	1	16	10	45	36
42	31	6	22	91	5	45	1	24	3	22	37
45	41	9	16	77	1	56	-	16	10	55	38
74	73	6	43	139	2	76	3	24	17	76	39
124	131	18	71	324	12	151	2	51	23	107	40
53	52	10	16	158	6	87	1	24	10	60	41

Tabl. 37. Maszyny i urządzenia rolnicze w gospodarstwach rolnych (cd.)

Lp.	WYSZCZEGÓLNIENIE	Kombajny zbożowe	Kombajny		Silosokombajny		Rozsiewacze nawozów i wapna	Rozrzutniki obornika	Kosiarki ciągnikowe	Ładowacze chwytakowe
			ziemniaczane	buraczane	samobieżne	pozostałe				
		w tym GOSPODARSTWA Liczba gospodarstw								
	Podregion – szczeciński (dok.)									
1	**Powiat stargardzki. . . . . .**	**324**	**228**	**104**	**10**	**9**	**1012**	**732**	**570**	**441**
2	gm. m. Stargard Szczeciński	10	7	2	-	-	36	21	14	12
3	gm. m-w. Chociwel	28	20	1	2	2	88	62	50	37
4	gm. m-w. Dobrzany. . . .	24	12	1	-	-	88	55	48	22
5	gm. w. Dolice.	38	13	22	2	-	127	95	74	62
6	gm. m-w. Ińsko.	8	-	-	-	-	37	22	26	10
7	gm. w. Kobylanka	22	6	16	-	-	66	49	38	38
8	gm. w. Marianowo.	23	16	3	-	1	62	50	38	19
9	gm. w. Stara Dąbrowa . .	25	41	9	1	3	113	75	51	47
10	gm. w. Stargard Szczeciński	87	71	43	3	1	229	181	126	133
11	gm. m-w. Suchań	59	42	7	2	2	166	122	105	61
12	**Powiat m. Szczecin . . . . .**	**7**	**5**	**1**	**-**	**3**	**71**	**54**	**45**	**35**
13	gm. M. Szczecin.	7	5	1	-	3	71	54	45	35
14	**Powiat m. Świnoujście. . .**	**2**	**1**	**-**	**-**	**-**	**10**	**10**	**16**	**6**
15	gm. M. Świnoujście	2	1	-	-	-	10	10	16	6
16	***Podregion – koszaliński .***	***1846***	***920***	***20***	***58***	***68***	***6027***	***3660***	***3436***	***1987***
17	**Powiat białogardzki . . . . .**	**155**	**89**	**-**	**10**	**5**	**439**	**323**	**273**	**184**
18	gm. m. Białogard	2	2	-	1	-	18	11	8	10
19	gm. w. Białogard.	80	47	-	6	3	222	175	144	91
20	gm. m-w. Karlino	47	24	-	3	2	120	84	69	55
21	gm. w. Tychowo	26	16	-	-	-	79	53	52	28
22	**Powiat drawski . . . . . .**	**199**	**78**	**-**	**1**	**10**	**617**	**320**	**348**	**195**
23	gm. m-w. Czaplinek. . . .	55	18	-	-	1	142	75	89	43
24	gm. m-w. Drawsko Pomorskie	42	13	-	1	-	152	87	82	52
25	gm. m-w. Kalisz Pomorski	27	18	-	-	6	61	40	45	28
26	gm. w. Ostrowice	24	2	-	-	-	83	39	54	25
27	gm. w. Wierzchowo. . . .	31	16	-	-	2	103	50	43	29
28	gm. m-w. Złocieniec . . .	20	11	-	-	1	76	29	35	18
29	**Powiat kołobrzeski . . . . .**	**257**	**180**	**11**	**3**	**3**	**819**	**430**	**391**	**278**
30	gm. m. Kołobrzeg	-	1	-	-	-	7	2	1	3
31	gm. w. Dygowo	60	33	3	1	1	160	103	78	59
32	gm. w. Gościno	35	10	1	-	-	109	45	36	25
33	gm. w. Kołobrzeg	56	40	2	-	-	177	105	127	65
34	gm. w. Rymań	42	40	1	1	1	143	74	57	55
35	gm. w. Siemyśl.	40	53	3	1	-	141	70	50	48
36	gm. w. Ustronie Morskie.	24	3	1	-	1	82	31	42	23
37	**Powiat koszaliński. . . . . .**	**304**	**104**	**5**	**12**	**10**	**1085**	**649**	**672**	**356**
38	gm. w. Będzino	100	4	3	4	1	308	169	173	106
39	gm. w. Biesiekierz.	42	26	-	3	3	164	93	83	53

Kopaczki do ziemniaków	Sadzarki do ziemniaków	Przyczepy zbierające	Prasy zbierające	Opryskiwacze ciągnikowe		Dojarki		Schładzarki do mleka		Agregaty uprawowe	Lp.
				polowe	sadownicze	bańkowe	rurociągowe	konwiowe	zbiornikowe		
INDYWIDUALNE (cd.) posiadajacych maszyny i urządzenia (cd.)											
538	**579**	**121**	**247**	**699**	**17**	**527**	**11**	**231**	**95**	**275**	**1**
21	16	2	3	28	2	6	-	2	1	12	2
47	55	11	24	55	1	41	2	18	8	20	3
53	42	6	20	43	-	42	2	31	11	11	4
63	68	8	30	86	1	66	-	9	6	26	5
18	12	7	5	12	-	14	-	4	6	4	6
34	28	3	19	44	3	33	-	20	6	25	7
40	44	11	14	51	2	42	-	16	4	11	8
66	73	17	27	87	-	57	2	18	13	41	9
102	137	36	57	178	5	122	3	53	22	85	10
94	104	20	48	115	3	104	2	60	18	40	11
47	**30**	**7**	**16**	**75**	**13**	**10**	**-**	**2**	**3**	**7**	**12**
47	30	7	16	75	13	10	-	2	3	7	13
3	**1**	**8**	**1**	**5**	**-**	**6**	**-**	**-**	**1**	**-**	**14**
3	1	8	1	5	-	6	-	-	1	-	15
3348	**2882**	**667**	**1311**	**3243**	**133**	**2525**	**100**	**1061**	**615**	**1167**	***16***
235	**237**	**46**	**122**	**252**	**11**	**203**	**17**	**82**	**87**	**82**	**17**
12	8	2	6	13	-	3	-	-	2	7	18
120	115	15	68	114	10	105	11	57	46	40	19
59	64	14	40	80	-	55	5	16	25	18	20
44	50	15	8	45	1	40	1	9	14	17	21
400	**308**	**72**	**127**	**283**	**10**	**205**	**4**	**134**	**33**	**105**	**22**
103	75	20	24	67	3	61	2	32	13	28	23
87	83	14	30	70	4	30	-	37	1	20	24
39	38	11	19	37	2	19	-	11	4	12	25
55	32	12	24	33	-	40	1	21	4	15	26
75	50	13	15	40	1	37	-	23	5	21	27
41	30	2	15	36	-	18	1	10	6	9	28
396	**389**	**55**	**184**	**469**	**12**	**335**	**8**	**104**	**81**	**175**	**29**
2	1	-	2	2	-	-	1	-	2	2	30
90	54	11	47	91	1	49	1	10	7	39	31
50	40	6	17	51	1	30	1	10	5	38	32
89	101	13	47	110	2	107	1	37	32	38	33
62	85	10	25	82	4	83	1	31	14	28	34
66	83	9	29	84	2	48	3	10	13	24	35
37	25	6	17	49	2	18	-	6	8	6	36
668	**468**	**95**	**258**	**588**	**34**	**431**	**27**	**164**	**108**	**189**	**37**
182	83	23	79	177	6	120	10	42	25	55	38
108	93	8	53	98	3	77	5	28	17	32	39

Tabl. 37. Maszyny i urządzenia rolnicze w gospodarstwach rolnych (dok.)

Lp.	WYSZCZEGÓLNIENIE	Kombajny zbożowe	Kombajny		Silosokombajny		Rozsiewacze nawozów i wapna	Rozrzutniki obornika	Kosiarki ciągnikowe	Ładowacze chwytakowe
			ziemniaczane	buraczane	samobieżne	pozostałe				
		w tym GOSPODARSTWA Liczba gospodarstw								
	Podregion – koszaliński (dok.)									
	Powiat koszaliński (dok.)									
1	gm. m-w. Bobolice	27	2	-	1	2	107	66	79	32
2	gm. w. Manowo	14	13	-	2	-	53	31	45	16
3	gm. w. Mielno	17	3	-	-	1	73	40	46	23
4	gm. m-w. Polanów	35	16	1	1	3	112	72	77	40
5	gm. m-w. Sianów	56	22	-	1	-	193	128	112	61
6	gm. w. Świeszyno	13	18	1	-	-	75	50	57	25
7	**Powiat sławieński . . . . . .**	**265**	**90**	**-**	**5**	**8**	**1084**	**724**	**624**	**315**
8	gm. m. Darłowo	7	1	-	-	1	20	12	10	10
9	gm. m. Sławno	4	2	-	-	-	15	9	7	5
10	gm. w. Darłowo	97	22	-	2	2	322	210	228	91
11	gm. w. Malechowo	50	26	-	2	1	217	158	112	61
12	gm. w. Postomino	59	15	-	-	2	268	168	132	86
13	gm. w. Sławno	48	24	-	1	2	242	167	135	62
14	**Powiat szczecinecki . . . .**	**260**	**88**	**-**	**12**	**13**	**748**	**531**	**517**	**278**
15	gm. m. Szczecinek	3	-	-	2	-	14	8	11	5
16	gm. m-w. Barwice	73	20	-	3	3	182	133	127	60
17	gm. m-w. Biały Bór	26	9	-	2	3	103	61	79	41
18	gm. m-w. Borne Sulinowo	34	13	-	1	1	79	62	59	42
19	gm. w. Grzmiąca	26	7	-	1	4	99	79	68	36
20	gm. w. Szczecinek	98	39	-	3	2	271	188	173	94
21	**Powiat świdwiński. . . . . .**	**216**	**200**	**3**	**6**	**10**	**730**	**434**	**392**	**234**
22	gm. m. Świdwin	8	5	-	-	-	23	9	10	6
23	gm. w. Brzeżno	44	53	-	-	-	126	77	48	47
24	gm. m-w. Połczyn-Zdrój .	64	15	-	4	1	223	121	129	70
25	gm. w. Rąbino	19	22	-	1	3	75	49	35	23
26	gm. w. Sławoborze	24	21	-	1	1	75	44	49	27
27	gm. w. Świdwin	57	84	3	-	5	208	134	121	61
28	**Powiat wałecki . . . . . .**	**188**	**88**	**1**	**9**	**9**	**481**	**238**	**205**	**143**
29	gm. m. Wałcz.	2	-	-	-	-	11	-	3	-
30	gm. m-w. Człopa	19	5	-	1	1	65	29	36	22
31	gm. m-w. Mirosławiec . .	22	10	1	7	6	49	34	41	23
32	gm. m-w. Tuczno	45	27	-	-	1	114	63	48	32
33	gm. w. Wałcz.	100	46	-	1	1	242	112	77	66
34	**Powiat m. Koszalin . . . . .**	**2**	**3**	**-**	**-**	**-**	**24**	**11**	**14**	**4**
35	gm. M. Koszalin	2	3	-	-	-	24	11	14	4

Kopaczki do ziemniaków	Sadzarki do ziemniaków	Przyczepy zbierające	Prasy zbierające	Opryskiwacze ciągnikowe		Dojarki		Schładzarki do mleka		Agregaty uprawowe	Lp.
				polowe	sadownicze	bańkowe	ruroociągowe	konwiowe	zbiornikowe		
INDYWIDUALNE (dok.) posiadajacych maszyny i urządzenia (dok.)											
60	45	30	16	48	3	37	3	20	8	21	1
43	32	9	11	27	1	29	-	9	7	10	2
47	32	-	6	48	4	19	-	11	3	11	3
57	58	9	25	48	3	41	5	14	20	14	4
117	82	12	48	103	5	74	3	31	16	40	5
54	43	4	20	39	9	34	1	9	12	6	6
548	**385**	**97**	**225**	**525**	**9**	**542**	**15**	**145**	**101**	**187**	**7**
7	8	3	7	16	-	9	-	5	1	7	8
7	6	1	4	8	-	3	-	2	-	3	9
165	103	29	92	178	1	208	4	50	58	47	10
110	95	17	40	99	2	112	6	37	10	30	11
135	101	17	44	129	1	94	1	22	16	60	12
124	72	30	38	95	5	116	4	29	16	40	13
456	**390**	**151**	**194**	**383**	**12**	**346**	**21**	**244**	**116**	**135**	**14**
5	6	3	2	6	1	5	2	3	3	3	15
121	95	29	51	100	6	75	1	57	20	24	16
61	60	29	23	47	1	64	7	48	25	12	17
53	38	24	28	43	1	37	2	25	17	23	18
49	36	18	18	53	2	60	3	41	18	15	19
167	155	48	72	134	1	105	6	70	33	58	20
346	**424**	**87**	**134**	**384**	**19**	**333**	**6**	**144**	**75**	**145**	**21**
8	14	1	1	20	1	8	-	2	-	5	22
44	77	8	26	72	1	46	-	14	17	17	23
134	89	34	41	114	11	104	2	56	19	42	24
31	50	12	7	31	2	24	1	11	9	12	25
27	39	12	20	41	-	49	1	27	19	23	26
102	155	20	39	106	4	102	2	34	11	46	27
281	**273**	**63**	**65**	**347**	**24**	**123**	**2**	**41**	**13**	**149**	**28**
6	5	2	1	8	3	1	-	-	-	1	29
34	29	9	9	39	1	23	1	10	4	18	30
38	30	17	15	35	5	32	1	11	4	13	31
64	63	14	17	77	6	21	-	8	2	34	32
139	146	21	23	188	9	46	-	12	3	83	33
18	**8**	**1**	**2**	**12**	**2**	**7**	**-**	**3**	**1**	**-**	**34**
18	8	1	2	12	2	7	-	3	1	-	35

Wykaz publikacji z wynikami spisu

NARODOWY SPIS POWSZECHNY LUDNOŚCI I MIESZKAŃ 2002

Rok wydania 2003

- *„Raport z wyników województwa zachodniopomorskiego“*
- *„Mieszkania w województwie zachodniopomorskim“*
- *„Zamieszkane budynki w województwie zachodniopomorskim“*
- *„Ludność. Stan oraz struktura demograficzna i społeczno--ekonomiczna w województwie zachodniopomorskim“*
- *„Gospodarstwa domowe i rodziny w województwie zachodniopomorskim“*
- *„Ludność i gospodarstwa domowe związane z rolnictwem w województwie zachodniopomorskim“*
- *„Podstawowe informacje z narodowego spisu ludności mieszkań oraz powszechnego spisu rolnego 2002 w gminie . . . . . województwa zachodniopomorskiego“*

Rok wydania 2004

- *„Warunki mieszkaniowe gospodarstw domowych i rodzin“*
- *„Aktywność ekonomiczna ludności“*
- *„Migracje ludności“*
- *„Osoby niepełnosprawne“*

POWSZECHNY SPIS ROLNY 2002

Rok wydania 2003

- *„Użytkowanie gruntów, powierzchnia zasiewów i pogłowie zwierząt gospodarskich w województwie zachodniopomorskim“*
- ***„Budynki i wyposażenie techniczne gospodarstw rolnych w województwie zachodniopomorskim“***
- *„Wybrane elementy sytuacji ekonomicznej gospodarstw rolnych w województwie zachodniopomorskim“*
- *„Systematyka i charakterystyka gospodarstw rolnych w województwie zachodniopomorskim“*

Rok wydania 2004

- *„Cele produkcji w gospodarstwach rolnych“*