

2018

100 lat  
GUS



Urząd Statystyczny  
w Szczecinie



# Województwo zachodniopomorskie. Podregiony, powiaty, gminy

Szczecin 2018

Zachodniopomorskie voivodship. Subregions, powiats, gminas



**2018**

100 lat  
GUS



Urząd Statystyczny  
w Szczecinie



# **Województwo zachodniopomorskie. Podregiony, powiaty, gminy**

Zachodniopomorskie voivodship. Subregions, powiats, gminas

Urząd Statystyczny w Szczecinie Statistical Office in Szczecin

Szczecin 2018

**Zespół Redakcyjny Urzędu Statystycznego w Szczecinie**

Editorial Board of Statistical Office in Szczecin

Przewodniczący

President

Magdalena Wegner

Redaktor główny

Editor-in-Chief

Magdalena Mojsiewicz

**Członkowie**

Members

Anna Biłska, Agnieszka Brzezińska, Aniela Litke, Janina Ofiarska, Magdalena Orczykowska, Małgorzata Radlińska, Mirosława Szewczyk, Dariusz Szewczyk

**Opracowanie merytoryczne**

Content-related works

Zespół pracowników Urzędu Statystycznego w Szczecinie

The team of employees of Statistical Office in Szczecin

**Skład i opracowanie graficzne**

Typesetting and graphics

Katarzyna Karolak

**Opracowanie redakcyjne i korekta**

Editorial works and proof-reading

Elżbieta Klimaszewska, Karolina Opaczewska

**Zdjęcie zamieszczone na okładce**

Photograph on the cover

Kołobrzeg – Ratusz (Pixabay)

ISSN 1733 – 103x

**Publikacja dostępna na stronie**

Publications available on website

[szczecin.stat.gov.pl](http://szczecin.stat.gov.pl)

**Przy publikowaniu danych Urzędu Statystycznego prosimy o podanie źródła**

When publishing Statistical Office data – please indicate the source

## PRZEDMOWA

Urząd Statystyczny w Szczecinie przekazuje Państwu kolejne wydanie publikacji *Województwo zachodniopomorskie – podregiony, powiaty, gminy*, które ukazuje się równolegle z *Rocznikiem Statystycznym Województwa Zachodniopomorskiego* i stanowi jego szczegółowe uzupełnienie.

Opracowanie zawiera obszerny zestaw informacji charakteryzujących sytuację demograficzną oraz stan gospodarki i środowiska naturalnego w ujęciu podregionów, powiatów i gmin w 2017 r.

Podobnie jak w poprzednich edycjach, wyniki badań statystycznych zebrano w 16 działach tematycznych i zaprezentowano w możliwie najszerszym ujęciu przestrzennym. Uwagi ogólne przedstawiają źródła i zakres danych statystycznych, sposoby prezentacji oraz definicje najważniejszych pojęć znajdujących się w opracowaniu. W tablicach przeglądowych rozpoczynających publikację zamieszczono ważniejsze dane o województwie zachodniopomorskim za lata 2000, 2005, 2010-2017 oraz wybrane dane o podregionach i powiatach w latach 2010 i 2017.

Ujednoliconą dla wszystkich urzędów statystycznych formą prezentacji danych w poszczególnych blokach tematycznych umożliwia dokonanie porównań i analiz międzywojewódzkich w zakresie zróżnicowania terytorialnego.

Przekazując Państwu publikację *Województwo zachodniopomorskie 2018 – podregiony, powiaty, gminy* wyrażam nadzieję, że opracowanie to przybliży Państwu statystyczny obraz województwa zachodniopomorskiego oraz będzie pomocne w podejmowaniu strategicznych decyzji na szczeblu lokalnym i regionalnym.

Opracowanie poza wydaniem książkowym dostępne jest również w formie elektronicznej na stronie internetowej Urzędu: <http://szczecin.stat.gov.pl>.

Dyrektor Urzędu Statystycznego

w Szczecinie



Magdalena Wegner

Szczecin, grudzień 2018 r.

## FOREWORD

The Statistical Office in Szczecin hands over a subsequent edition of the publication *Zachodniopomorskie voivodship – subregions, powiats, gminas*. It is published together with *the Statistical Yearbook of Zachodniopomorskie voivodship* and constitutes its detailed supplement.

The publication contains a comprehensive set of information characterising the demographic situation as well as the condition of the economy and the environment by subregions, powiats and gminas in 2017.


As in the previous editions, the results of statistical surveys are grouped into 16 thematic sections and presented in as broad spatial terms as possible. General notes present sources and a scope of statistical data, forms of presentation and definitions of the most important terms used in the publication. Review tables placed at the beginning include major data on zachodniopomorskie voivodship in the years 2000, 2005 and 2010-2017 as well as selected data on subregions and powiats in the years 2010 and 2017.

A form of presenting data in each thematic section harmonised for all statistical offices enables making comparisons and intervoivodship analyses in the scope of territorial differentiation.

Handing over *Zachodniopomorskie voivodship 2018 – subregions, powiats, gminas*, I hope that the publication will make you more familiar with a statistical picture of our voivodship and will be helpful in making strategic decisions on a local and regional level.

The publication is available, apart from a printed version, in an electronic form on the website of the Statistical Office: <http://szczecin.stat.gov.pl>.

Director of the Statistical Office  
in Szczecin



Magdalena Wegner

Szczecin, December 2018

<b>SPIS RZECZY</b>	<b>CONTENTS</b>	<b>Str. Page</b>
Przedmowa .....	Foreword .....	3 – 4
Spis tablic .....	List of tables .....	6
Spis wykresów .....	List of graphs .....	12
Objaśnienia znaków umownych. Ważniejsze skróty .....	Symbols. Major abbreviations .....	13
Uwagi ogólne .....	General notes .....	14 – 17
<b>Tablice przeglądowe</b>	<b>Review tables</b>	
I. Ważniejsze dane o województwie .....	Major data on the voivodship .....	18 – 35
II. Wybrane dane o podregionach (NTS 3) i powiatach (NTS 4) .....	Selected data by subregions (NTS 3) and powiats (NTS 4) .....	36 – 52
<b>Działy</b>	<b>Chapters</b>	
I. Stan i ochrona środowiska .....	Environmental protection .....	53 – 69
II. Podział administracyjny i samorząd terytorialny .....	Administrative division and territorial self- government .....	70 – 78
III. Bezpieczeństwo publiczne .....	Public safety .....	79 – 81
IV. Ludność .....	Population .....	82 – 113
V. Rynek pracy. Wynagrodzenia .....	Labour market. Wages and salaries .....	114 – 143
VI. Infrastruktura komunalna. Mieszkania .....	Municipal infrastructure. Dwellings .....	144 – 173
VII. Edukacja i wychowanie .....	Education .....	174 – 206
VIII. Ochrona zdrowia i pomoc społeczna .....	Health care and social welfare .....	207 – 217
IX. Kultura. Turystyka. Sport .....	Culture. Tourism. Sport .....	218 – 229
X. Leśnictwo .....	Forestry .....	230 – 250
XI. Transport .....	Transport .....	251 – 255
XII. Handel .....	Trade .....	256 – 257
XIII. Finanse publiczne .....	Public finance .....	258 – 298
XIV. Inwestycje. Środki trwałe .....	Investments. Fixed assets .....	299 – 303
XV. Rachunki regionalne .....	Regional accounts .....	304 – 306
XVI. Podmioty gospodarki narodowej .....	Entities of the national economy .....	307 – 328

## SPIS TABLIC

## LIST OF TABLES

		Tabl. Table	Str. Page
<b>DZIAŁ I</b>	<b>CHAPTER I</b>		
<b>STAN I OCHRONA ŚRODOWISKA</b>	<b>ENVIRONMENTAL PROTECTION</b>		
Uwagi ogólne .....	General notes .....	x	53
Pobór wody na potrzeby gospodarki narodowej i ludności w 2017 r. ....	Water withdrawal for needs of the national economy and population in 2017 .....	1	59
Powierzchnia i pobór wody do nawodnień w rolnictwie i leśnictwie oraz napełniania stawów rybnych w 2017 r. ....	Area and water withdrawal for irrigation in agriculture and forestry as well as water for filling up fish ponds in 2017 .....	2	60
Zużycie wody na potrzeby gospodarki narodowej i ludności w 2017 r. ....	Water consumption for needs of the national economy and population in 2017 .....	3	61
Ścieki przemysłowe i komunalne oraz ludność korzystająca z oczyszczalni ścieków w 2017 r. ....	Industrial and municipal wastewater and population connected to wastewater treatment plants in 2017 .....	4	62
Oczyszczalnie ścieków w 2017 r. ....	Wastewater treatment plants in 2017 .....	5	63
Emisja i redukcja zanieczyszczeń powietrza w 2017 r. ....	Emission and reduction of air pollutants in 2017 .....	6	64
Ochrona przyrody i krajobrazu w 2017 r. ....	Nature and landscape protection in 2017 .....	7	65
Odpady wytworzone i dotychczas składowane (nagromadzone) oraz tereny ich składowania w 2017 r. ....	Waste generated and landfilled up to now (accumulated) as well as its landfill area in 2017 ...	8	66
Nakłady na środki trwałe służące ochronie środowiska i gospodarce wodnej według wybranych kierunków inwestowania w 2017 r. (ceny bieżące) .....	Outlays on fixed assets in environmental protection and water management by selected directions of investing in 2017 (current prices) .....	9	67
Nakłady na środki trwałe służące ochronie środowiska i gospodarce wodnej według źródeł finansowania w 2017 r. (ceny bieżące) .....	Outlays on fixed assets in environmental protection and water management by financing source in 2017 (current prices) .....	10	68
<b>DZIAŁ II</b>	<b>CHAPTER II</b>		
<b>PODZIAŁ ADMINISTRACYJNY I SAMORZĄD TERYTORIALNY</b>	<b>ADMINISTRATIVE DIVISION AND TERRITORIAL SELF-GOVERNMENT</b>		
Uwagi ogólne .....	General notes .....	x	70
Jednostki podziału terytorialnego w 2017 r. ....	Territorial division units in 2017 .....	1/11/	71
Radni rad gmin według płci, wieku i poziomu wykształcenia w 2017 r. ....	Councillors of gmina councils by sex, age and educational level in 2017 .....	2/12/	72
Radni rad powiatów i rad miast w miastach na prawach powiatu według płci, wieku i poziomu wykształcenia w 2017 r. ....	Councillors of powiat councils and city councils in cities with powiat status by sex, age and educational level in 2017 .....	3/13/	78



		Tabl. Table	Str. Page
<b>DZIAŁ III</b>	<b>CHAPTER III</b>		
<b>BEZPIECZEŃSTWO PUBLICZNE</b>	<b>PUBLIC SAFETY</b>		
Uwagi ogólne .....	General notes .....	x	79
Przestępstwa stwierdzone przez Policję w zakończonych postępowaniach przygotowawczych w 2017 r. ....	Ascertained crimes by the Police in completed preparatory proceedings in 2017 .....	1/14/	80
Wskaźniki wykrywalności sprawców przestępstw stwierdzonych przez Policję w 2017 r. ....	Rates of detectability of delinquents in ascertained crimes by the Police in 2017 .....	2/15/	81
<b>DZIAŁ IV</b>	<b>CHAPTER IV</b>		
<b>LUDNOŚĆ</b>	<b>POPULATION</b>		
Uwagi ogólne .....	General notes .....	x	82
Powierzchnia i ludność w 2017 r. ....	Area and population in 2017 .....	1/16/	84
Ludność według płci oraz biologicznych i edukacyjnych grup wieku w 2017 r. ....	Population by sex and biological and educational age groups in 2017 .....	2/17/	98
Ruch naturalny ludności w 2017 r. ....	Vital statistics in 2017 .....	3/18/	100
Małżeństwa, rozwody i separacje w 2017 r. ....	Marriages, divorces and separations in 2017 ....	4/19/	107
Zgony według wybranych przyczyn w 2016 r. ....	Deaths by selected causes in 2016 .....	5/20/	108
Migracje wewnętrzne i zagraniczne ludności na pobyt stały w 2017 r. ....	Internal and international migration of population for permanent residence in 2017 .....	6/21/	109
Migracje wewnętrzne ludności na pobyt stały w 2017 r. ....	Internal migration of population for permanent residence in 2017 .....	7/22/	110
<b>DZIAŁ V</b>	<b>CHAPTER V</b>		
<b>RYNEK PRACY. WARUNKI PRACY. WYNAGRODZENIA</b>	<b>LABOUR MARKET. WORK CONDITIONS. WAGES AND SALARIES</b>		
Uwagi ogólne .....	General notes .....	x	114
<b>Rynek pracy</b>	<b>Labour market</b>		
Pracujący w 2017 r. ....	Employed persons in 2017 .....	1/23/	120
Przeciętne zatrudnienie w 2017 r. ....	Average paid employment in 2017 .....	2/24/	128
Bezrobotni zarejestrowani i stopa bezrobocia w 2017 r. ....	Registered unemployed persons and unemployment rate in 2017 .....	3/25/	129
Bezrobotni nowo zarejestrowani i wyrejestrowani oraz oferty pracy w 2017 r. ....	Newly registered unemployed persons and persons removed from unemployment rolls as well as job offers in 2017 .....	4/26/	130
Bezrobotni zarejestrowani według płci w 2017 r. ....	Registered unemployed persons by sex in 2017 .....	5/27/	131
Bezrobotni zarejestrowani według wieku i poziomu wykształcenia w 2017 r. ....	Registered unemployed persons by age and educational level in 2017 .....	6/28/	135
Bezrobotni zarejestrowani według czasu pozostawania bez pracy w 2017 r. ....	Registered unemployed persons by duration of unemployment in 2017 .....	7/29/	136
Bezrobotni zarejestrowani według stażu pracy w 2017 r. ....	Registered unemployed persons by work seniority in 2017 .....	8/30/	137
Bezrobotni zarejestrowani będący w szczególnej sytuacji na rynku pracy w 2017 r. ....	Registered unemployed persons with a specific situation on the labour market in 2017 .....	9/31/	138

		Tabl. Table	Str. Page
<b>Warunki pracy</b>	<b>Work conditions</b>		
Poszkodowani w wypadkach przy pracy oraz liczba dni niezdolności do pracy spowodowanej wypadkami w 2017 r. ....	Persons injured in accidents at work and the number of days an inability to work caused by accidents in 2017 .....	10/32/	139
Zatrudnieni w warunkach zagrożenia w 2017 r. ....	Persons working in hazardous conditions in 2017 .....	11/33/	140
Zatrudnieni w warunkach zagrożenia czynnikami szkodliwymi i niebezpiecznymi dla zdrowia w 2017 r. ....	Persons working in hazardous conditions to agents harmful and hazardous to health in 2017 .....	12/34/	141
Zatrudnieni na stanowiskach pracy, dla których dokonano oceny ryzyka zawodowego w 2017 r. ....	Persons working at workstations assessed for occupational risk in 2017 .....	13/35/	142
<b>Wynagrodzenia</b>	<b>Wages and salaries</b>		
Przeciętne miesięczne wynagrodzenia brutto w 2017 r. ....	Average monthly gross wages and salaries in 2017 .....	14/36/	143
<b>DZIAŁ VI</b>	<b>CHAPTER VI</b>		
<b>INFRASTRUKTURA KOMUNALNA. MIESZKANIA</b>	<b>MUNICIPAL INFRASTRUCTURE. DWELLINGS</b>		
Uwagi ogólne .....	General notes .....	x	144
<b>Infrastruktura komunalna</b>	<b>Municipal infrastructure</b>		
Wodociągi i kanalizacja w 2017 r. ....	Water-supply and sewerage systems in 2017 ...	1/37/	144
Sieć gazowa oraz odbiorcy i zużycie gazu z sieci w gospodarstwach domowych w 2017 r. ....	Gas-supply system as well as consumers and consumption of gas from gas-supply system in households in 2017 .....	2/38/	153
Odbiorcy oraz zużycie energii elektrycznej w gospodarstwach domowych w 2017 r. ....	Consumers and consumption of electricity in households in 2017 .....	3/39/	154
Odpady komunalne zmieszane, nieczystości ciekłe i składowiska w 2017 r. ....	Mixed municipal waste, liquid waste and landfill sites in 2017 .....	4/40/	155
<b>Mieszkania</b>	<b>Dwellings</b>		
Zasoby mieszkaniowe w 2017 r. ....	Dwelling stocks in 2017 .....	5/41/	156
Mieszkania w zasobach mieszkaniowych wyposażone w instalacje w 2017 r. ....	Dwellings in dwelling stocks fitted with instalations in 2017 .....	6/42/	163
Budynki oddane do użytkowania w 2017 r. ....	Buildings completed in 2017 .....	7/43/	164
Mieszkania oddane do użytkowania w 2017 r. ....	Dwellings completed in 2017 .....	8/44/	165
Wybrane wskaźniki w zakresie mieszkań oddanych do użytkowania w 2017 r. ....	Selected indices of dwellings completed in 2017 .....	9/45/	171
Mieszkania oddane do użytkowania wyposażone w instalacje w 2017 r. ....	Dwellings completed fitted with instalations in 2017 .....	10/46/	172
Mieszkania oddane do użytkowania według form budownictwa w 2017 r. ....	Dwellings completed by forms of construction in 2017 .....	11/47/	173
<b>DZIAŁ VII</b>	<b>CHAPTER VII</b>		
<b>EDUKACJA I WYCHOWANIE</b>	<b>EDUCATION</b>		
Uwagi ogólne .....	General notes .....	x	174
Szkoły podstawowe dla dzieci i młodzieży w roku szkolnym 2017/18 .....	Primary schools for children and youth in 2017/18 school year .....	1/48/	177

		Tabl. Table	Str. Page
Gimnazja dla dzieci i młodzieży w roku szkolnym 2017/18 .....	Lower secondary schools for children and youth in 2017/18 school year .....	2/49/	183
Branżowe szkoły I stopnia dla młodzieży oraz szkoły specjalne przysposabiające do pracy w roku szkolnym 2017/18 .....	Stage I sectoral vocational schools for youth and special job-training schools in 2017/18 school year .....	3/50/	189
Licea ogólnokształcące dla młodzieży w roku szkolnym 2017/18 .....	General secondary schools for youth in 2017/18 school year .....	4/51/	191
Technika i ogólnokształcące szkoły artystyczne dla młodzieży w roku szkolnym 2017/18 .....	Technical secondary schools and general art schools for youth in 2017/18 school year .....	5/52/	192
Szkoły policealne w roku szkolnym 2017/18 .....	Post-secondary schools in 2017/18 school year .....	6/53/	194
Uczący się języków obcych w szkołach podstawowych i gimnazjach dla dzieci i młodzieży w roku szkolnym 2017/18 .....	Pupils and students learning foreign languages in primary schools and lower secondary schools for children and youth in 2017/18 school year .....	7/54/	195
Uczący się języków obcych w szkołach ponadgimnazjalnych i ponadpodstawowych dla młodzieży oraz policealnych w roku szkolnym 2017/18 .....	Students students foreign languages in upper secondary schools post-secondary schools for youth and in post-secondary schools in 2017/18 school year .....	8/55/	197
Szkoły dla dorosłych w roku szkolnym 2017/18 .....	Schools for adults in 2017/18 school year .....	9/56/	197
Wychowanie przedszkolne w roku szkolnym 2017/18 .....	Pre-primary education in 2017/18 school year .....	10/57/	201
<b>DZIAŁ VIII</b>	<b>CHAPTER VIII</b>		
<b>OCHRONA ZDROWIA I POMOC SPOŁECZNA</b>	<b>HEALTH CARE AND SOCIAL WELFARE</b>		
Uwagi ogólne .....	General notes .....	x	207
Łóżka w szpitalach ogólnych, apteki ogólnodostępne i punkty apteczne w 2017 r. ....	Beds in general hospitals, generally available pharmacies and pharmaceutical outlets in 2017 .....	1/58/	211
Ambulatoryjna opieka zdrowotna w 2017 r. ....	Out-patient health care in 2017 .....	2/59/	212
Żłobki i kluby dziecięce w 2017 r. ....	Nurseries and children's clubs in 2017 .....	3/60/	213
Rodzinna piecza zastępcza w 2017 r. ....	Family foster care in 2017 .....	4/61/	214
Instytucjonalna piecza zastępcza w 2017 r. ....	Institutional foster care in 2017 .....	5/62/	215
Pomoc społeczna stacjonarna w 2017 r. ....	Stationary social welfare in 2017 .....	6/63/	217
<b>DZIAŁ IX</b>	<b>CHAPTER IX</b>		
<b>KULTURA. TURYSTYKA. SPORT</b>	<b>CULTURE. TOURISM. SPORT</b>		
Uwagi ogólne .....	General notes .....	x	218
<b>Kultura</b>	<b>Culture</b>		
Biblioteki publiczne (z filiami) w 2017 r. ....	Public libraries (with branches) in 2017 .....	1/64/	221
Muzea w 2017 r. ....	Museums in 2017 .....	2/65/	226
Kina stałe w 2017 r. ....	Fixed cinemas in 2017 .....	3/66/	227

		Tabl. Table	Str. Page
<b>Turystyka</b>	<b>Tourism</b>		
Baza noclegowa turystyki w 2017 r. ....	Tourist accommodation establishments in 2017	4/67/	228
<b>Sport</b>	<b>Sport</b>		
Kluby sportowe w 2016 r. ....	Sports clubs in 2016	5/68/	229
<b>DZIAŁ X</b>	<b>CHAPTER X</b>		
<b>LEŚNICTWO</b>	<b>FORESTRY</b>		
Uwagi ogólne .....	General notes .....	x	230
Powierzchnia gruntów leśnych w 2017 r. ....	Forest land in 2017	1/69/	232
Powierzchnia lasów w 2017 r. ....	Forest areas in 2017	2/70/	238
Grunty nieleśne zalesione i przeznaczone do zalesienia w 2017 r. ....	Non-forest land afforested and designated for afforestation in 2017	3/71/	244
Lasy niestanowiące własności Skarbu Państwa w 2017 r. ....	Forests non owned by the State Treasury in 2017	4/72/	250
<b>DZIAŁ XI</b>	<b>CHAPTER XI</b>		
<b>TRANSPORT</b>	<b>TRANSPORT</b>		
Uwagi ogólne .....	General notes .....	x	251
Drogi publiczne w 2017 r. ....	Public roads in 2017	1/73/	253
Pojazdy samochodowe i ciągniki zarejestrowane w 2017 r. ....	Road vehicles and tractors in vehicle register in 2017	2/74/	254
Wypadki drogowe i ich ofiary w 2017 r. ....	Road traffic accidents and their casualties in 2017	3/75/	255
<b>DZIAŁ XII</b>	<b>CHAPTER XII</b>		
<b>HANDEL</b>	<b>TRADE</b>		
Uwagi ogólne .....	General notes .....	x	256
Targowiska w 2017 r. ....	Marketplaces in 2017	1/76/	257
<b>DZIAŁ XIII</b>	<b>CHAPTER XIII</b>		
<b>FINANSE PUBLICZNE</b>	<b>PUBLIC FINANCE</b>		
Uwagi ogólne .....	General notes .....	x	258
Dochody budżetów gmin według rodzajów w 2017 r.	Revenue of gminas budgets by type in 2017	1/77/	260
Wydatki budżetów gmin według rodzajów w 2017 r.	Expenditure of gminas budgets by type in 2017	2/78/	272
Wydatki budżetów gmin według działów w 2017 r.	Expenditure of gminas budgets by division in 2017	3/79/	278
Dochody i wydatki budżetów gmin na 1 mieszkańca w 2017 r. ....	Revenue and expenditure of gminas budgets per capita in 2017	4/80/	288
Dochody budżetów powiatów i miast na prawach powiatu według rodzajów w 2017 r. ....	Revenue of powiats budgets and cities with powiat status by type in 2017	5/81/	292

		Tabl. Table	Str. Page
Dochody budżetów powiatów i miast na prawach powiatu według działów w 2017 r. ....	Revenue of powiats budgets and cities with powiat status by division in 2017 .....	6/82/	294
Wydatki budżetów powiatów i miast na prawach powiatu według rodzajów w 2017 r. ....	Expenditure of powiats budgets and cities with powiat status by type in 2017 .....	7/83/	295
Wydatki budżetów powiatów i miast na prawach powiatu według działów w 2017 r. ....	Expenditure of powiats budgets and cities with powiat status by division in 2017 .....	8/84/	296
Dochody i wydatki budżetów powiatów i miast na prawach powiatu na 1 mieszkańca w 2017 r.	Revenue and expenditure of powiats budgets and cities with powiat status per capita in 2017	9/85/	298
<b>DZIAŁ XIV</b>	<b>CHAPTER XIV</b>		
<b>INWESTYCJE. ŚRODKI TRWAŁE</b>	<b>INVESTMENTS. FIXED ASSETS</b>		
Uwagi ogólne .....	General notes .....	x	299
<b>Inwestycje</b>	<b>Investments</b>		
Nakłady inwestycyjne w przedsiębiorstwach w 2017 r. (ceny bieżące) .....	Investment outlays in enterprises in 2017 (current prices) .....	1/86/	302
<b>Środki trwałe</b>	<b>Fixed assets</b>		
Wartość brutto środków trwałych w przedsiębiorstwach w 2017 r. (bieżące ceny ewidencyjne)	Gross value of fixed assets in enterprises in 2017 (current book-keeping prices) .....	2/87/	303
<b>DZIAŁ XV</b>	<b>CHAPTER XV</b>		
<b>RACHUNKI REGIONALNE</b>	<b>REGIONAL ACCOUNTS</b>		
Uwagi ogólne .....	General notes .....	x	304
Produkt krajowy brutto (ceny bieżące) .....	Gross domestic product (current prices) .....	1/88/	306
Wartość dodana brutto według rodzajów działalności (ceny bieżące) .....	Gross value added by kinds of activities (current prices) .....	2/89/	306
<b>DZIAŁ XVI</b>	<b>CHAPTER XVI</b>		
<b>PODMIOTY GOSPODARKI NARODOWEJ</b>	<b>ENTITIES OF THE NATIONAL ECONOMY</b>		
Uwagi ogólne .....	General notes .....	x	307
Podmioty gospodarki narodowej w rejestrze REGON w 2017 r. ....	Entities of the national economy in the REGON register in 2017 .....	1/90/	308
Podmioty gospodarki narodowej w rejestrze REGON według wybranych sekcji w 2017 r.	Entities of the national economy in the REGON register by selected sections in 2017 .....	2/91/	318
Spółki handlowe według form prawnych w 2017 r.	Commercial companies by legal status in 2017 ..	3/92/	328

## SPIS WYKRESÓW

## LIST OF GRAPHS

		<u>Strona</u> <u>Page</u>
Województwo zachodniopomorskie w 2017 r. ....	Zachodniopomorskie voivodship in 2017 .....	70
Ludność w 2017 r. ....	Population in 2017 .....	71
Ruch naturalny ludności w 2017 r. ....	Vital statistics in 2017 .....	108
Saldo migracji wewnętrznych i zagranicznych na pobyt stały w 2017 r. ....	Net internal and international migration for permanent residence in 2017 .....	109
Stopa bezrobocia rejestrowanego w 2017 r. ....	Registered unemployment rate in 2017 .....	136
Wybrane kategorie bezrobotnych zarejestrowanych w % ogółem w 2017 r. ....	Selected categories of unemployed persons in % of total in 2017 .....	137
Mieszkania oddane do użytkowania w 2017 r. ....	Dwellings completed in 2017 .....	172
Biblioteki publiczne w 2017 r. ....	Public libraries in 2017 .....	173
Lesistość w 2017 r. ....	Forest cover in 2017 .....	244
Dochody i wydatki budżetów gmin na 1 mieszkańca w 2017 r. ....	Revenue and expenditure of budgets of gminas per capita in 2017 .....	245
Dochody, wydatki i wynik budżetów powiatów oraz miast na prawach powiatu w 2017 r.	Revenue, expenditure and result of bud-gets of powiats and cities with powiat status in 2017 .....	298
Podmioty gospodarki narodowej na 1000 ludności w 2017 r. ....	Entities of the national economy per 1000 population in 2017 .....	299

## OBJAŚNIENIA ZNAKÓW UMOWNYCH

### SYMBOLS

- Kreska (–) – zjawisko nie wystąpiło.  
magnitude zero.
- Zero: (0) – zjawisko istniało w wielkości mniejszej od 0,5.  
magnitude not zero, but less than 0,5 of a unit.  
(0,0) – zjawisko istniało w wielkości mniejszej od 0,05.  
magnitude not zero, but less than 0,05 of a unit.
- Kropka (•) – zupełny brak informacji lub brak informacji wiarygodnych.  
data not available or not reliable.
- Znak x – wypełnienie pozycji jest niemożliwe lub niecelowe.  
not applicable.
- Znak Δ – oznacza, że nazwy zostały skrócone w stosunku do obowiązującej klasyfikacji; ich pełne nazwy podano w uwagach ogólnych do Rocznika, ust. 16 na str. 17.  
categories of applied classification are presented in abbreviated form; their full names are given in the general notes to the Yearbook, item 16 on page 17.
- Znak # – oznacza, że dane nie mogą być publikowane ze względu na konieczność zachowania tajemnicy statystycznej w rozumieniu ustawy o statystyce publicznej.  
data may not be published due to the necessity of maintaining statistical confidentiality in accordance with the Law on Public Statistics.
- „W tym”  
„Of which” – oznacza, że nie podaje się wszystkich składników sumy.  
indicates that not all elements of the sum are given.
- Comma (,) – used in figures represents the decimal point.

## WAŻNIEJSZE SKRÓTY

### MAJOR ABBREVIATIONS

tys.	= tysiąc	hm <sup>3</sup>	= hektometr sześcienny
thous.	= thousand		cubic hectometre
mln	= milion	kWh	= kilowatogodzina
	million		kilowatt-hour
zł	= złoty	GWh	= gigawatogodzina
zł	= zloty		gigawatt-hour
szt.	= sztuka	r.	= rok
pcs	= piece		year
wol	= wolumin	cd.	= ciąg dalszy
vol.	= volume	cont.	continued
kg	= kilogram	dok.	= dokończenie
	kilogram	cont.	continued
dt	= decytona	nr (Nr)	= numer
	deciton	No.	= number
t	= tona	poz.	= pozycja
	tonne		item
km	= kilometr	tabl.	= tablica
	kilometre		table
m <sup>2</sup>	= metr kwadratowy	tj.	= to jest
	square metre	i.e.	= that is
ha	= hektar	ust.	= ustęp
	hectare		item
km <sup>2</sup>	= kilometr kwadratowy	Dz. U.	= Dziennik Ustaw
	square kilometre		Journal of Laws
l	= litr	Dz. Urz.	= Dziennik Urzędowy
	litre		Official Journal
dam <sup>3</sup>	= dekametr sześcienny	UE	= Unia Europejska
	cubic decametre	EU	= European Union
m <sup>3</sup>	= metr sześcienny	str.	= strona
	cubic metre		page
późn. zm.	= późniejszymi zmianami		
	later amendments		

## UWAGI OGÓLNE

### Uwagi wstępne

1. Dane zamieszczone w Roczniku – jeśli nie zaznaczono inaczej – podano w **każdorzowym podziale administracyjnym kraju**.

W tablicach zawierających informacje w podziale na **miasta i wieś**, przez „**miasta**” rozumie się gminy miejskie oraz miasta w gminach miejsko-wiejskich, przez „**wieś**” – gminy wiejskie oraz obszary wiejskie w gminach miejsko-wiejskich.

2. Dane prezentowane są w układzie **Nomenklatury Jednostek Terytorialnych do Celów Statystycznych (NUTS)**, opracowanej na podstawie Klasyfikacji Jednostek Terytorialnych do Celów Statystycznych (NUTS), obowiązującej w krajach Unii Europejskiej, zgodnie z Rozporządzeniem (WE) Nr 1059/2003 Parlamentu Europejskiego i Rady z dnia 26 V 2003 r. (Dz. Urz. UE L 154 z 21 VI 2003 r.) z późniejszymi zmianami. Od 1 I 2018 r. obowiązują zmiany wprowadzone Rozporządzeniem Komisji (UE) 2016/2066 z dnia 21 XI 2016 r., zgodnie z którym od 1 I 2018 r. Polskę podzielono na 3 poziomy, w ramach których funkcjonuje 97 jednostek statystycznych NUTS:

- NUTS 1 – **makroregiony** (grupujące województwa) – 7 jednostek,
- NUTS 2 – **regiony** (województwa lub ich części) – 17 jednostek,
- NUTS 3 – **podregiony** (grupujące powiaty) – 73 jednostki (w województwie zachodniopomorskim – 4).

3. Prezentowane dane – jeśli nie zaznaczono inaczej – dotyczą **całej gospodarki narodowej**.

4. Prezentowane informacje zostały przedstawione stosownie do zakresu prowadzonych badań, uwzględniających podmioty klasyfikowane według kryterium **liczby pracujących** i – jeśli nie zaznaczono inaczej – obejmują podmioty o liczbie pracujących:

- do 9 osób,
- od 10 do 49 osób,
- 50 osób i więcej.

## GENERAL NOTES

### Preliminary notes

1. Data in the Yearbook, unless otherwise indicated, are presented according to **administrative division of the country in a given period**.

In the tables containing information divided into **urban areas** and **rural areas**, the term “**urban areas**” is understood as urban gminas and towns in urban-rural gminas, while the term “**rural areas**” is understood as rural gminas and rural area in urban-rural gminas.

2. Data are presented in accordance with the **Nomenclature of Territorial Units for Statistical Purposes (NUTS)**, compiled on the basis of the Nomenclature of Territorial Units for Statistics (NUTS) obligatory in the countries of the European Union according to the Regulation (EC) No. 1059/2003 of the European Parliament and of the Council of 26 V 2003 (Official Journal of the EU L 154, 21 VI 2003) with later amendments. Since 1 I 2018 were obligatory amendments introduced by Commission Regulation (EU) 2016/2066 of 21 XI 2016, according to which from 1 I 2018 Poland is divided into 3 levels, under which there are 97 NUTS statistical units in Poland:

- NUTS 1 – **macroregions** (grouping voivodships) – 7 units,
- NUTS 2 – **regions** (voivodztwa or their parts) – 17 units,
- NUTS 3 – **subregiony** (grouping powiats) – 73 units (in zachodniopomorskie voivodship – 4).

3. Presented data, unless otherwise indicated, concern the **entire national economy**.

4. Information is presented in compliance with the scope of conducted surveys, considering entities classified according to the criterion of the **number of persons employed** and, unless otherwise indicated, include entities employing:

- up to 9 persons,
- from 10 to 49 persons,
- 50 persons and more.



### 5. Dane prezentuje się:

- 1) w układzie **Polskiej Klasyfikacji Działalności – PKD 2007**, opracowanej na podstawie Statystycznej Klasyfikacji Rodzajów Działalności Gospodarczej we Wspólnocie Europejskiej – Statistical Classification of Economic Activities in the European Community – NACE Rev. 2. PKD 2007, wprowadzonej z dniem 1 I 2008 r. rozporządzeniem Rady Ministrów z dnia 24 XII 2007 r. (Dz. U. Nr 251, poz. 1885, z późn. zm.).

W ramach PKD 2007 dokonano dodatkowego grupowania, ujmując pod pojęciem „**Przemysł**” sekcje: „Górnictwo i wydobywanie”, „Przetwórstwo przemysłowe”, „Wytwarzanie i zaopatrywanie w energię elektryczną, gaz, parę wodną, gorącą wodę i powietrze do układów klimatyzacyjnych” oraz „Dostawa wody; gospodarowanie ściekami i odpadami oraz działalność związana z rekultywacją”.

Pod pojęciem „**Pozostałe usługi**” ujęte są sekcje: „Działalność profesjonalna, naukowa i techniczna”, „Działalność w zakresie usług administrowania i działalność wspierająca”, „Administracja publiczna i obrona narodowa; obowiązkowe zabezpieczenia społeczne”, „Edukacja”, „Opieka zdrowotna i pomoc społeczna”, „Działalność związana z kulturą, rozrywką i rekreacją”, „Pozostała działalność usługowa” oraz „Gospodarstwa domowe zatrudniające pracowników; gospodarstwa domowe produkujące wyroby i świadczące usługi na własne potrzeby”;

- 2) według **sektorów instytucjonalnych** – wyłącznie w zakresie rachunków regionalnych;
- 3) według **sektorów własności**:

- **sektor publiczny** – grupujący własność państwową (Skarbu Państwa i państwowych osób prawnych), własność jednostek samorządu terytorialnego oraz „własność mieszaną” z przewagą kapitału (mienia) podmiotów sektora publicznego,
- **sektor prywatny** – grupujący własność prywatną krajową (osób fizycznych i pozostałych jednostek prywatnych), własność zagraniczną (osób zagranicznych) oraz „własność mieszaną” z przewagą kapitału (mienia) podmiotów sektora prywatnego i brakiem przewagi sektorowej w kapitale (mieniu) podmiotu.

„Własność mieszaną” określa się głównie dla spółek i wyznaczana na podstawie struktury kapitału (mienia) deklarowanego we wniosku rejestracyjnym spółki.

6. Dane – jeśli nie zaznaczono inaczej – opracowano zgodnie z **każdorazowym stanem organizacyjnym gospodarki narodowej**.

7. Dane w podziale według sekcji PKD 2007 oraz w podziale terytorialnym opracowano – jeśli nie zaznaczono inaczej – tzw. metodą przedsiębiorstw.

**Metoda przedsiębiorstw** (podmiotowa) oznacza przyjmowanie całych podmiotów gospodarki narodowej za podstawę grupowania wszystkich danych charakteryzujących ich działalność według

### 5. Data are presented:

- 1) according to the **Polish Classification of Activities – PKD 2007**, compiled on the basis of the Statistical Classification of Economic Activities in the European Community – NACE Rev. 2. PKD 2007, introduced on 1 I 2008 by the decree of the Council of Ministers of 24 XII 2007 (Journal of Laws No. 251, item 1885, with later amendments).

The item “**Industry**” was introduced, including NACE Rev. 2 sections: “Mining and quarrying”, “Manufacturing”, “Electricity, gas, steam and air conditioning supply” and “Water supply; sewerage, waste management and remediation activities”, as an additional grouping.

The item “**Other services**” was introduced including sections: “Professional, scientific and technical activities”, “Administrative and support service activities”, “Public administration and defence; compulsory social security”, “Education”, “Human health and social work activities”, “Arts, entertainment and recreation”, “Other service activities” as well as “Activities of households as employers; undifferentiated goods-and-services-producing activities of households for own use”;

- 2) according to **institutional sectors** – exclusively within the scope of regional accounts;
- 3) according to **ownership sectors**:

- **public sector** – grouping state ownership (of the State Treasury and state legal persons), local self-government entity ownership as well as “mixed ownership” with a predominance of capital (property) of public sector entities,
- **private sector** – grouping private domestic ownership (of natural persons and other private entities), foreign ownership (of foreign persons) as well as “mixed ownership” with a predominance of capital (property) of private sector entities and lack of predominance of public or private sector in capital (property) of the entity.

“Mixed ownership” is defined mainly for companies and determined on the basis of the capital (property) structure as declared in a company’s registration application.

6. Data, unless otherwise indicated, are compiled in accordance with the **respective organizational status of units of the national economy**.

7. Data according to NACE Rev. 2 sections as well as according to territorial division are compiled, unless otherwise indicated, using the enterprise method.

In the **enterprise (entity) method**, the entire organizational unit of entities in the national economy is the basis for grouping all data describing their activity according to individual classification

poszczególnych poziomów klasyfikacyjnych i podziałów terytorialnych.

**8. Przez podmioty gospodarki narodowej** rozumie się jednostki prawne, tj. osoby prawne, jednostki organizacyjne niemające osobowości prawnej oraz osoby fizyczne prowadzące działalność gospodarczą.

Pod pojęciem **podmiotów gospodarczych** rozumie się podmioty prowadzące działalność gospodarczą (produkcyjną i usługową) na własny rachunek w celu osiągnięcia zysku.

**9. Dane w cenach bieżących** odpowiadają uzyskanym dochodom, poniesionym wydatkom lub wartości wyrobów, usług itp. W tablicach i wykresach, w których nie określono cen, dane liczbowe wyrażono w cenach bieżących.

**Cena bazowa** definiowana jest jako kwota pieniędzy otrzymana przez producenta (w tym także przez jednostkę handlową) od nabywcy za jednostkę produktu (wyrobu lub usługi), pomniejszona o podatki od produktu oraz o ewentualne rabaty i opusty, powiększona o dotacje otrzymywane do produktu.

Podatki od produktów obejmują: podatek od towarów i usług – VAT (od produktów krajowych i z importu), podatek akcyzowy (od wyrobów krajowych, importowanych i nabytych wewnątrzspółnotowo), cła oraz podatki od niektórych rodzajów usług (np. od gier losowych i zakładów wzajemnych, zryczałtowany podatek od towarów i usług od okazjonalnych przewozów osób autobusami zarejestrowanymi za granicą).

**10. Liczby względne (wskaźniki, odsetki)** obliczono z reguły na podstawie danych bezwzględnych wyrażonych z większą dokładnością niż podano w tablicach.

**11. Do przeliczeń danych według liczby ludności** – jeśli nie zaznaczono inaczej – przyjęto liczbę ludności według krajowej definicji zamieszkania, opracowaną metodą bilansową.

Przy **przeliczaniu na 1 mieszkańca (1000 ludności itp.)** danych według stanu w końcu roku (np. łóżka w szpitalach, środki trwałe) przyjęto liczbę ludności według stanu w dniu 31 XII, a przy przeliczaniu danych charakteryzujących wielkość zjawiska w ciągu roku (np. ruch naturalny ludności, produkcja) – według stanu w dniu 30 VI.

Do przeliczeń przyjęto liczbę ludności opracowaną – dla 2005 r. na bazie wyników Narodowego Spisu Powszechnego Ludności i Mieszkań 2002, od 2010 r. – Narodowego Spisu Powszechnego Ludności i Mieszkań 2011.

**12. Dane** – jeśli nie zaznaczono inaczej – nie obejmują jednostek budżetowych prowadzących działalność w zakresie obrony narodowej i bezpieczeństwa publicznego.

**13. Niektóre informacje** zostały podane na podstawie danych nieostatecznych i mogą ulec zmianie

levels and territorial divisions.

**8. The term entities of the national economy** is understood as legal entities, i.e.: legal persons, organizational entities without legal personality as well as natural persons conducting economic activity.

The term **economic entities** is understood as entities conducting economic activity (production and service) on their own account in order to earn a profit.

**9. Data in current prices** correspond to obtained revenue, incurred expenditures or the value of products, services, etc. In tables and charts in which prices are not defined, data are expressed in current prices.

**Basic price** is defined as the amount of money received by a producer (trade entities included) from a buyer for a unit of product (good or service), decreased by the tax on the product as well as by applicable rebates and deductions, and increased by subsidies received for the product.

Taxes on products comprise: VAT on goods and services (on domestic and imported products), excise tax (on domestic, imported and Intra-Community acquired goods), duties and taxes on certain services (e.g. on games of chance and mutual betting, lump sum tax on goods and services from occasional transports of passengers in buses with foreign registration).

**10. Relative numbers (indices, percentages)** are, as a rule, calculated on the basis of absolute data expressed with higher precision than that presented in the tables.

**11. For the purpose of calculating data by population number**, unless otherwise indicated, the population number according to the national definition of residence, compiled using the balance method, was adopted.

When **computing per capita data (per 1000 population, etc.)** as of the end of a year (e.g. beds in hospitals, fixed assets), the population as of 31 XII was adopted, whereas data describing the magnitude of a phenomenon within a year (e.g., vital statistics, production) – as of 30 VI.

For calculations, it was assumed to use the number of calculated for 2005 on the basis of the results of the Population and Housing Census 2002, since 2010 – of the Population and Housing Census 2011.

**12. Data**, unless otherwise indicated, do not include budgetary entities conducting activity within the scope of national defence and public safety.

**13. Selected information** presented on the basis of preliminary data and may change in subsequent

w następujących publikacjach Głównego Urzędu Statystycznego.

14. Ze względu na zaokrąglenia danych, w niektórych przypadkach sumy składników mogą się nieznacznie różnić od podanych wielkości „ogółem”.

15. Informacje statystyczne pochodzące ze źródeł spoza Głównego Urzędu Statystycznego opatrzone odpowiednimi notami.

16. W Roczniku zastosowano skróty nazw niektórych poziomów klasyfikacyjnych; zestawienie zastosowanych skrótów i pełnych nazw podaje się poniżej:

publications of the Central Statistical Office.

14. Due to the rounding of data, in some cases sums of components may slightly differ from the amount given in the item "total".

15. Statistical information originating from sources other than the Central Statistical Office is indicated in the appropriate notes.

16. The names of some classification levels used in the Yearbook have been abbreviated; the list of abbreviations used and their full names are given below:

**POLSKA KLASYFIKACJA DZIAŁALNOŚCI PKD — 2007**  
**STATISTICAL CLASSIFICATION OF ECONOMIC ACTIVITIES**  
**IN THE EUROPEAN COMMUNITY — NACE rev. 2**

<b>skrót</b> abbreviation	<b>pełna nazwa</b> full name
	sekcje sections
Handel; naprawa pojazdów samochodowych	Handel hurtowy i detaliczny; naprawa pojazdów samochodowych, włączając motocykle
Trade; repair of motor vehicles	Wholesale and retail trade; repair of motor vehicles and motorcycles
Zakwaterowanie i gastronomia	Działalność związana z zakwaterowaniem i usługami gastronomicznymi
Accommodation and catering	Accommodation and food service activities
Obsługa rynku nieruchomości	Działalność związana z obsługą rynku nieruchomości
Administrowanie i działalność wspierająca	Działalność w zakresie usług administrowania i działalność wspierająca

**Wyjaśnienia metodologiczne** dotyczące podstawowych pojęć i metod opracowania danych liczbowych zamieszczono w uwagach ogólnych do poszczególnych działów. Rozszerzone wyjaśnienia dotyczące poszczególnych dziedzin statystyki Czytelnik znajdzie w publikacjach tematycznych oraz w serii „Zeszyty metodyczne i klasyfikacje”.

**Methodological explanations** concerning basic definitions and methods of compiling statistical data are enumerated in the general notes to individual chapters. More detailed information pertaining to particular fields of statistics can be found in subject matter publications as well as in the series „Zeszyty metodyczne i klasyfikacje” (“Methodologies and classifications”).

**I. WAŻNIEJSZE DANE O WOJEWÓDZTWIE**  
**MAJOR DATA ON THE VOIVODSHIP**

Lp.	WYSZCZEGÓLNIENIE	2000	2005	2010	2013
<b>POWIERZ AR</b>					
1	Powierzchnia w km <sup>2</sup> (stan w dniu 31 XII) . . . . .	22902	22896	22892	22892
<b>STAN I OCHRONA ENVIRONMENTAL</b>					
2	Pobór wody – w % poboru ogółem – na cele: produkcyjne <sup>a</sup> (poza rolnictwem, łowiectwem i leśnic- twem; rybactwem) . . . . .	91,5	91,9	91,8	91,8
3	eksploatacji sieci wodociągowej <sup>b</sup> . . . . .	7,1	7,0	6,1	6,1
4	Zużycie wody na potrzeby gospodarki narodowej i ludności na 1 km <sup>2</sup> w dam <sup>3</sup> . . . . .	73,3	64,1	70,4	65,7
5	w tym do produkcji przemysłowej . . . . .	67,4	59,7	65,6	61,2
Ścieki przemysłowe i komunalne odprowadzone do wód lub do ziemi:					
6	oczyszczane w % wymagających oczyszczenia . . . . .	78,7	83,1	99,5	99,1
7	nieoczyszczane na 1 km <sup>2</sup> w dam <sup>3</sup> . . . . .	1,3	0,9	0,0	0,0
8	Ludność korzystająca z oczyszczalni ścieków w % ludno- ści ogółem <sup>c</sup> . . . . .	58,0	59,8	78,2	81,9
Emisja zanieczyszczeń powietrza z zakładów szczególnie uciążliwych dla czystości powietrza w tys. t:					
9	pyłowych . . . . .	7,7	5,7	3,3	2,6
10	gazowych (bez dwutlenku węgla) . . . . .	79,6	38,7	41,6	32,1
Redukcja zanieczyszczeń powietrza z zakładów szczegól- nie uciążliwych dla czystości powietrza w % zanieczysz- czeń wytworzonych:					
11	pyłowych . . . . .	98,8	98,5	99,5	99,7
12	gazowych (bez dwutlenku węgla) . . . . .	17,2	46,5	46,7	48,5
13	Odpady wytworzone (w ciągu roku; z wyłączeniem odpa- dów komunalnych) <sup>d</sup> na 1 km <sup>2</sup> w t . . . . .	231,4	237,0	261,1	198,0
14	Odpady komunalne zebrane <sup>e</sup> (w ciągu roku) na 1 mieszkańca w kg . . . . .	523	297	309	302
Nakłady na środki trwałe (ceny bieżące) – w % nakładów inwestycyjnych ogółem:					
15	służące ochronie środowiska . . . . .	10,8	5,9	12,6	4,0
16	służące gospodarce wodnej . . . . .	1,0	1,8	3,1	1,2
Powierzchnia o szczególnych walorach przyrodniczych prawnie chroniona (stan w dniu 31 XII):					
17	w % powierzchni ogólnej . . . . .	20,2	20,8	21,1	21,7
18	na 1 mieszkańca w m <sup>2</sup> . . . . .	2721	2810	2799	2891
<b>BEZPIECZEŃSTWO PUBLIC</b>					
Przestępstwa stwierdzone przez Policję <sup>f</sup> w zakończonych postępowaniach przygotowawczych:					
19	w liczbach bezwzględnych. . . . .	72342	64874	60957	52047
20	na 10 tys. ludności . . . . .	417	383	360	303
21	Wskaźnik wykrywalności sprawców przestępstw stwier- dzonych przez Policję <sup>f</sup> w % . . . . .	47,1	54,4	70,7	69,6

a Z ujęć własnych. b Pobór wody na ujęciach przed wtłoczeniem do sieci. c Ludność korzystająca i ochrona środowiska”, ust. 5 na str. 57. e Dane szacunkowe; w 2000 r. określane jako odpady stałe wywiezione; od 2003 r. od 2014 r. bez czynów karalnych popełnionych przez nieletnich.

a From own intakes. b Water withdrawal at intakes before entering the water network. c Population connected “Environmental protection”, item 5 on page 57. e Estimated data; in 2000 defined as solid waste removed; f Until 2012 – including prosecutor’s office; since 2014 do not include punishable acts committed by juveniles.

2014	2015	2016	2017	SPECIFICATION	No.
CHNIA					
EA					
22892	22892	22892	22892	Area in km <sup>2</sup> (as of 31 XII)	1
ŚRODOWISKA					
PROTECTION					
91,5	91,6	91,0	90,9	Water withdrawal – in % of total withdrawal – for purposes of production <sup>a</sup> (excluding agriculture, hunting and forestry; fishing)	2
6,4	6,3	6,8	6,8	exploitation of water supply network <sup>b</sup>	3
62,7	64,8	61,0	58,6	Consumption of water for needs of the national economy and population per 1 km <sup>2</sup> in dam <sup>3</sup>	4
58,1	60,2	56,3	54,0	of which for industrial production	5
99,2	99,3	98,6	98,7	Industrial and municipal wastewater discharged into waters or into the ground:	6
0,0	0,0	0,1	0,1	treated in % of requiring treatment	7
82,1	83,7	84,0	81,4	untreated per 1 km <sup>2</sup> in dam <sup>3</sup>	8
2,6	2,3	2,4	2,3	Population connected to wastewater treatment plants in % of total population <sup>c</sup>	9
27,8	26,6	30,4	30,5	Emission of air pollutants from plants of significant nuisance to air quality in thous t:	10
				particulates	
				gases (excluding carbon dioxide)	
99,7	99,7	99,7	99,7	Reduction of air pollutants by plants of significant nuisance to air quality in % of pollutants particulates:	11
51,7	65,6	53,2	47,6	particulates	12
				gases (excluding carbon dioxide)	
211,6	215,9	220,0	223,3	Generated waste (during the year; excluding municipal waste) <sup>d</sup> per 1 km <sup>2</sup> in t	13
320	337	355	374	Municipal waste collected <sup>e</sup> (during the year) per capita in kg	14
5,3	6,5	3,5	6,9	Outlays on fixed assets (current prices) in % of total investment outlays:	15
1,0	0,7	0,6	0,5	in environmental protection	16
				in water management	
21,6	21,6	21,9	21,8	Area of special nature value under legal protection (as of 31 XII):	17
2879	2888	2928	2932	in % of total area	18
				per capita in m <sup>2</sup>	
PUBLICZNE					
SAFETY					
43563	39778	35891	33932	Ascertained crimes by the Police <sup>f</sup> in completed preparatory proceedings:	19
254	232	210	199	in absolute numbers	20
67,4	69,9	71,3	73,7	per 10 thous. population	21
				Rate of detectability of delinquents in ascertained crimes by the Police <sup>f</sup> in %	

z oczyszczalni ścieków – dane szacunkowe, ludność ogółem – na podstawie bilansów. d Patrz uwagi ogólne działu „Stan nieporównywalne z danymi za lata poprzednie ze względu na zmianę katalogu odpadów. f Do 2012 r. – łącznie z prokuraturą;

to wastewater treatment plants – estimated data, the total population – based on balances. d See general notes to the chapter since 2003 data are not comparable with data for previous years due o a change in the catalogue of waste.

I. WAŻNIEJSZE DANE O WOJEWÓDZTWIE (cd.)  
MAJOR DATA ON THE VOIVODSHIP (cont.)

Lp.	WYSZCZEGÓLNIENIE	2000	2005	2010	2013
LUD POPU					
1	Ludność (stan w dniu 31 XII)	1697935	1694178	1723741	1718861
2	miasta	1182979	1171908	1188637	1179690
3	wieś	514956	522270	535104	539171
4	w tym kobiety	869974	870103	883559	881908
5	Kobiety na 100 mężczyzn (stan w dniu 31 XII)	105,1	105,6	105,2	105,4
6	Ludność na 1 km <sup>2</sup> powierzchni ogólnej (stan w dniu 31 XII)	74	74	75	75
Ludność w wieku (stan w dniu 31 XII):					
7	przedprodukcyjnym	415021	346331	319058	303603
8	produkcyjnym	1056257	1110868	1134079	1107824
9	poprodukcyjnym	226657	236979	270604	307434
10	Małżeństwa na 1000 ludności	5,3	5,0	5,5	4,5
11	Rozwody na 1000 ludności	1,4	2,2	1,9	1,9
12	Urodzenia żywe na 1000 ludności	10,0	9,5	10,1	9,0
13	Zgony <sup>b</sup> na 1000 ludności	8,9	9,0	9,6	9,9
14	Przyrost naturalny na 1000 ludności	1,1	0,5	0,5	-0,9
15	Zgony niemowląt na 1000 urodzeń żywych	9,0	7,1	5,2	5,0
16	Saldo migracji wewnętrznych i zagranicznych na pobyt stały <sup>c</sup> na 1000 ludności	-0,4	-1,0	-0,5	-0,6
Przeciętna liczba lat dalszego trwania życia w momencie urodzenia:					
17	mężczyźni	69,0	70,6	71,3	72,7
18	kobiety	77,5	78,8	80,1	80,5
RYNEK LABOUR					
Pracujący <sup>de</sup> (stan w dniu 31 XII):					
19	w tysiącach	571,1	483,8	507,6	507,5
20	w tym kobiety	271,5	230,7	242,1	247,8
21	na 1000 ludności	336	286	295	295
w sektorze prywatnym w %					
	według rodzajów działalności w %:				
22	rolnictwo, leśnictwo; łowiectwo i rybactwo	.	9,2	9,7	9,8
23	przemysł i budownictwo	.	28,0	26,9	26,6
24	handel; naprawa pojazdów samochodowych <sup>A</sup> ; transport i gospodarka magazynowa; zakwaterowanie i gastronomia <sup>A</sup> ; informacja i komunikacja	.	29,4	28,4	27,7
25	działalność finansowa i ubezpieczeniowa; obsługa rynku nieruchomości <sup>A</sup> oraz pozostałe usługi <sup>f</sup>	.	33,4	35,0	35,9

a Patrz uwagi ogólne działu „Ludność”, ust. 2 na str. 82. b Łącznie ze zgonami niemowląt. c Do obliczenia d Według faktycznego miejsca pracy i rodzaju działalności (od 2004 r.). e Dane opracowano z uwzględnieniem pracujących Rolnego 1996, w latach 2005-2009 – Narodowego Spisu Powszechnego Ludności i Mieszkań 2002 oraz Powszechnego następujące sekcje PKD: „Działalność profesjonalna, naukowa i techniczna”, „Administrowanie i działalność wspierająca<sup>3</sup>”, i pomoc społeczna”, „Działalność związana z kulturą, rozrywką i rekreacją” oraz „Pozostała działalność usługowa”.

a See general notes to the chapter “Population”, item 2 on page 82. b Including infant deaths. c For calculating net d By actual workplace and kind of activity (since 2004). e Data are compiled considering employed persons on private and Housing Census 2002 as well as the Agricultural Census 2002, since 2010 – of the Agricultural Census 2010. Census 2002 as well as the Agricultural Census 2002, since – of the Agricultural “Education”, Human health and social work

2014	2015	2016	2017	SPECIFICATION	No.
<b>NOŚĆ<sup>a</sup></b>					
<b>LATION<sup>b</sup></b>					
1715431	1710482	1708174	1706579	Population (as of 31 XII)	1
1177650	1172757	1170050	1171594	urban areas	2
537781	537725	538124	534985	rural areas	3
880362	878189	877411	876331	of which females	4
105,4	105,5	105,6	105,7	Females per 100 males (as of 31 XII)	5
75	75	75	75	Population per 1 km <sup>2</sup> of total area (as of 31 XII)	6
Population of age (as of 31 XII):					
299755	296619	295149	294829	pre-working	7
1094655	1079511	1064793	1049621	working	8
321021	334352	348232	361083	post-working	9
4,8	4,9	4,8	4,8	Marriages per 1000 population	10
1,9	1,9	1,8	1,9	Divorces per 1000 population	11
9,0	8,8	9,2	9,5	Live births per 1000 population	12
9,5	10,1	10,0	10,4	Deaths <sup>b</sup> per 1000 population	13
-0,4	-1,3	-0,8	-0,9	Natural increase per 1000 population	14
5,3	3,6	4,9	4,5	Infant deaths per 1000 live births	15
-1,4	-1,3	-0,6	-0,6	Internal and international net migration for permanent residence <sup>c</sup> per 1000 population	16
Life expectancy at the moment of birth:					
73,6	73,5	73,5	73,7	males	17
80,9	81,1	81,6	81,2	females	18
<b>PRACY</b>					
<b>MARKET</b>					
Employed persons <sup>de</sup> (as of 31 XII):					
515,6	525,7	540,4	563,5	in thousands	19
252,0	255,5	261,8	268,8	of which women	20
301	307	316	330	per 1000 population	21
74,3	75,0	75,8	76,7	in private sector in %:	
by kind of activities in %:					
9,8	9,6	9,4	9,1	agriculture, forestry and fishing	22
26,6	26,8	27,1	27,1	industry and construction	23
27,8	28,1	28,2	29,1	trade; repair of motor vehicles <sup>e</sup> ; transportation and storage; accommodation and catering <sup>e</sup> ; information and communication	24
35,8	35,4	35,3	34,7	financial and insurance activities; real estate activities and other services <sup>f</sup>	25

salda za 2015 r. wykorzystano dane o migracjach wewnętrznych za 2015 r. i migracjach zagranicznych za 2014 r. w gospodarstwach indywidualnych w rolnictwie wyszacowanych przy uwzględnieniu wyników: w 2000 r. – Powszechnego Spisu Rolnego 2002, od 2010 r. – Powszechnego Spisu Rolnego 2010. f Pod „pojęciem pozostałe usługi” należy rozumieć „Administracja publiczna i obrona narodowa; obowiązkowe zabezpieczenia społeczne”, „Edukacja”, „Opieka zdrowotna

migration for 2015, data on internal migration for 2015 and data on international migration for 2014 were used. farms in agriculture estimated using the results: in 2000 – of the Agricultural Census 1996, in 2005-2009 – of the Population f The term “Other services” refers to the NACE Rev. 2 sections: “Professional, scientific and technical the Population and Housing activities,” “Arts, entertainment and recreation” and “Other service activities”.

I. **WAŻNIEJSZE DANE O WOJEWÓDZTWIE (cd.)**  
 MAJOR DATA ON THE VOIVODSHIP (cont.)

Lp.	WYSZCZEGÓLNIENIE	2000	2005	2010	2013
<b>RYNEK LABOUR</b>					
	Przeciętne zatrudnienie:				
	w przemyśle:				
1	w tysiącach .....	.	93,6	88,3	91,6
2	na 1000 ludności .....	.	55,3	51,2	53,3
	w budownictwie:				
3	w tysiącach .....	.	19,3	25,3	21,3
4	na 1000 ludności .....	.	11,4	14,7	12,4
	Bezrobotni zarejestrowani (stan w dniu 31 XII) w tys. ....	150,1	168,8	110,0	111,1
5	2000=100 .....	x	112,5	73,3	74,0
	W % bezrobotnych zarejestrowanych (stan w dniu 31 XII):				
6	kobiety .....	56,3	53,9	52,0	52,1
7	w wieku 24 lata i mniej .....	26,1	20,2	18,8	15,7
8	pozostający bez pracy dłużej niż 1 rok .....	41,5	48,7	26,3	35,3
9	Bezrobotni zarejestrowani (stan w dniu 31 XII) na 1 ofertę pracy .....	465	237	98	66
10	Stopa bezrobocia rejestrowanego <sup>a</sup> (stan w dniu 31 XII) w %	20,8	25,6	17,8	18,0
<b>WYNAGRODZENIA. ŚWIADCZENIA WAGES AND SALARIES.</b>					
11	Przeciętne miesięczne wynagrodzenie brutto w zł .....	1741,06	2141,09	2885,51	3298,99
12	2000=100 .....	x	123,0	165,7	189,5
13	w tym: w przemyśle .....	.	2101,84	2802,71	3246,02
14	w budownictwie .....	.	1662,48	2292,38	2519,16
15	Przeciętna liczba emerytów i rencistów w tys. ....	357,2	361,3	375,1	358,7
16	pobierających emerytury i renty wypłacane przez Zakład Ubezpieczeń Społecznych .....	310,0	321,3	343,0	330,4
17	rolników indywidualnych .....	47,2	40,0	32,1	28,3
	Przeciętna miesięczna emerytura i renta brutto w zł:				
18	wypłacana przez Zakład Ubezpieczeń Społecznych ....	815,66	1089,53	1536,89	1793,88
19	rolników indywidualnych <sup>b</sup> .....	650,32	815,88	1032,29	1204,59
<b>INFRASTRUKTURA KOMUNALNA. MUNICIPAL INFRASTRUCTURE.</b>					
	Długość sieci rozdzielczej (stan w dniu 31 XII) w km:				
20	wodociągowej (bez magistralnej) .....	7173,3	8080,0	9661,8	10620,7
21	kanalizacyjnej <sup>c</sup> .....	2990,3	4307,0	5578,8	7284,1
	Zużycie w gospodarstwach domowych:				
	wody z wodociągów:				
22	w hektometrach sześciennych .....	76,2	65,9	58,2	55,9
23	na 1 mieszkańca w m <sup>3</sup> .....	44,9	38,9	33,8	32,5
	energii elektrycznej w miastach <sup>d</sup> :				
24	w gigawatogodzinach .....	758,4	795,2	863,2	820,9
25	na 1 mieszkańca w kW-h .....	640,5	678,1	726,2	694,7

<sup>a</sup> Do wyliczenia przyjęto liczbę pracujących uwzględniającą pracujących w gospodarstwach indywidualnych 2005-2009 – Narodowego Spisu Powszechnego Ludności i Mieszkań 2002 oraz Powszechnego Spisu Rolnego 2002, społecznych, w przypadku łączenia uprawnień do świadczeń z tego systemu z uprawnieniami do świadczeń z Funduszu utrzymywania był dochód z użytkowanego gospodarstwa indywidualnego w rolnictwie.

<sup>a</sup> The number of employed persons, including estimated data of employed persons on private farms in agriculture was Population and Housing Census 2002 as well as the Agricultural Census 2002, since 2010 – of the Agricultural Census this system and to benefits from the Pension Fund. <sup>c</sup> Including collectors. <sup>d</sup> In 2000 excluding households, whose the main



2014	2015	2016	2017	SPECIFICATION	No.
<b>PRACY (dok.)</b>					
<b>MARKET (cont.)</b>					
				Average paid employment :	
				in industry:	
92,9	94,3	97,4	101,7	in thousands	1
54,1	55,1	57,0	59,6	per 1000 population	2
				in construction:	
20,7	21,1	21,6	22,3	in thousands	3
12,0	12,3	12,7	13,1	per 1000 population	4
94,5	79,4	65,8	52,6	Registered unemployed persons (as of 31 XII) in thous.	
63,0	52,9	43,9	35,0	2000=100	5
				In % of registered unemployed (as of 31 XII):	
52,7	54,0	55,3	58,1	women	6
14,6	13,1	11,9	11,2	aged up 24 years old and less	7
37,1	36,9	36,5	38,1	persons without work for more than 1 year	8
47	24	18	16	Registered unemployed persons (as of 31 XII) per a job offer	9
15,5	13,1	10,9	8,5	Registered unemployment rate <sup>a</sup> (as of 31 XII) in %	10
<b>Z UBEZPIECZEŃ SPOŁECZNYCH</b>					
<b>SOCIAL SECURITY BENEFITS</b>					
3402,10	3526,96	3681,90	3890,86	Average monthly gross wages and salaries in zł	11
195,4	202,6	211,5	223,5	2000=100	12
3359,25	3507,67	3744,24	4543,56	of which: industry	13
2632,51	2753,37	4266,87	3135,75	construction	14
355,2	356,1	357,6	359,6	Average number of retirees and pensioners in thous.	15
327,8	329,1	331,1	333,8	receiving retirement pay and pensions paid by the Social Insurance Institution	16
27,4	27,0	26,5	25,8	farmers	17
1856,22	1912,38	1945,96	1995,19	Average monthly gross retirement pay and pension in zł:	18
1225,84	1258,98	1256,11	1268,87	paid by the Social Insurance Institution farmers <sup>b</sup>	19
<b>MIESZKANIA</b>					
<b>DWELLINGS</b>					
10893,1	11096,2	11225,5	11363,5	Distribution network (as of 31 XII) in km:	
7590,0	7761,8	7857,6	7967,4	water supply	20
				sewerage <sup>c</sup>	21
				Consumption in households:	
				water from water supply systems:	
56,2	56,4	57,0	55,3	in cubic hectometre	22
32,7	32,9	33,4	32,4	per capita in m <sup>3</sup>	23
				electricity in urban areas <sup>d</sup> :	
785,7	779,4	796,3	795,9	in gigawatt-hour	24
665,4	662,7	679,7	679,3	per capita in kW-h	25

w rolnictwie wyszacowanych przy uwzględnieniu wyników: w 2000 r. – Powszechnego Spisu Rolnego 1996, w latach od 2010 r. – Powszechnego Spisu Rolnego 2010. b Łącznie z wypłatami z pozarolniczego systemu ubezpieczeń Emerytalno-Rentowego. c Łącznie z kolektorami. d W 2000 r. bez gospodarstw domowych, których głównym źródłem

used for calculation, estimated using the results: in 2000 – of the Agricultural Census 1996, in 2005-2009 – of the 2010. b Including payments from non-agricultural social security system in case of a simultaneous right to benefits from source of maintenance was income from a private farm in agriculture.

**I. WAŻNIEJSZE DANE O WOJEWÓDZTWIE (cd.)**  
**MAJOR DATA ON THE VOIVODSHIP (cont.)**

Lp.	WYSZCZEGÓLNIENIE	2000	2005	2010	2013
<b>INFRASTRUKTURA KOMUNALNA</b> <b>MUNICIPAL INFRASTRUCTURE.</b>					
	Zasoby mieszkaniowe <sup>a</sup> (w 2000 r. – zamieszkane; stan w dniu 31 XII): mieszkania:				
1	w tysiącach .....	520,6	574,9	604,1	628,9
2	na 1000 ludności .....	307	339	356	366
3	izby na 1000 ludności .....	1099	1251	1318	1407
	powierzchnia użytkowa mieszkań w m <sup>2</sup> :				
4	na 1000 ludności .....	18389	22303	23954	25645
5	przeciętna 1 mieszkania .....	60,0	65,7	67,1	70,1
	Mieszkania oddane do użytkowania: mieszkania:				
6	w tysiącach .....	4,1	5,4	6,1	5,5
7	na 1000 ludności .....	2,4	3,2	3,6	3,2
8	izby na 1000 ludności .....	8,8	13,7	14,4	13,4
	powierzchnia użytkowa mieszkań w m <sup>2</sup> :				
9	na 1000 ludności .....	195	333	346	330
10	przeciętna 1 mieszkania .....	80,5	105,1	97,2	103,2
<b>EDUKACJA<sup>b</sup></b> <b>EDUCA</b>					
	Uczniowie w szkołach <sup>c</sup> (stan na początku roku szkolnego) w tys.:				
11	podstawowych <sup>d</sup> .....	142,4	116,7	94,1	92,0
12	gimnazjach .....	53,0	70,1	55,8	47,7
13	branżowych I stopnia <sup>ef</sup> .....	23,0	9,9	9,9	8,4
14	liceach ogólnokształcących <sup>g</sup> .....	43,9	31,5	27,1	22,9
15	liceach profilowanych .....	x	8,2	0,4	0,1
16	technikach <sup>h</sup> .....	38,9	22,3	22,5	20,8
17	artystycznych ogólnokształcących <sup>i</sup> .....	1,1	0,7	0,7	0,6
18	policealnych .....	9,1	13,6	12,8	10,8
	Absolwenci szkół <sup>ck</sup> w tys.:				
19	podstawowych .....	54,5 <sup>l</sup>	21,8	17,0	15,3
20	gimnazjów .....	x	22,8	18,9	16,0
21	zasadniczych zawodowych <sup>e</sup> .....	7,6	3,2	3,2	2,9
22	liceów ogólnokształcących <sup>g</sup> .....	9,0	10,5	9,0	8,2
23	liceów profilowanych .....	x	3,1	0,3	0,1
24	techników <sup>h</sup> .....	7,0	5,7	4,6	4,8
25	artystycznych ogólnokształcących <sup>i</sup> .....	0,2	0,1	0,1	0,1
26	policealnych .....	3,8	4,2	3,0	3,4
27	Absolwenci szkół zasadniczych zawodowych, liceów ogólnokształcących, techników oraz artystycznych ogólnokształcących dających uprawnienia zawodowe <sup>kgm</sup> (bez szkół dla dorosłych) na 1000 ludności .....	13,9	13,4	10,1	9,4

a Na podstawie bilansów. b Patrz uwagi ogólne do działu „Edukacja i wychowanie”, ust. 1 i 2 na str. 174. c Bez szkół dla dorosłych, e Do roku szkolnego 2016/17 zasadnicze szkoły zawodowe. f,g,h Łącznie: f – od roku szkolnego 2004/05 ze szkołami 2004/05-2012/13 – uczniowie, 2005/06-2012/13 – absolwenci), h – z uzupełniającymi technikami (w latach szkolnych roku szkolnego. l Dane obejmują absolwentów klasy VIII i VI. m Łącznie ze szkołami specjalnymi przysposabiającymi

a Based on balances. b See general notes to the chapter “Education”, item 1 and 2 on page 174. c Excluding schools e Until the 2016/17 school year, basic vocational schools. f,g,h Including: f – since the 2004/05 school year, special 2005/06-2012/13 – graduates), h – supplementary technical secondary schools (in the 2004/05-2013/14 school years l Data include graduates of grades 6 and 7. m Including special job-training schools and in the 2004/05-2013/14

2014	2015	2016	2017	SPECIFICATION	No.
<b>MIESZKANIA (dok.)</b>					
<b>DWELLINGS (cont.)</b>					
				Dwellings stocks <sup>a</sup> (in 2000 – inhabited; (as of 31 XII):	
				dwellings:	
633,9	638,9	645,5	652,5	in thousands	1
369	373	378	383	per 1000 population	2
1421	1437	1453	1470	rooms per 1000 population	3
				usable floor space of dwellings in m <sup>2</sup> :	
25969	26314	26680	27062	per 1000 population	4
70,3	70,5	70,6	70,7	average per dwelling	5
				Dwellings completed:	
				dwellings:	
				in thousands	6
5,4	5,3	6,9	7,5	per 1000 population	7
3,2	3,1	4,1	4,4	rooms per 1000 population	8
12,3	12,4	15,0	15,6	usable floor space of dwellings in m <sup>2</sup> :	
				per 1000 population	9
302,1	296,8	352,9	365	average per dwelling	10
95,8	96,4	86,9	83,3		
<b>I WYCHOWANIE</b>					
<b>TION<sup>o</sup></b>					
				Pupils and students in schools <sup>c</sup> (as of beginning of the school year) in thous.:	
				primary <sup>d</sup>	11
98,2	105,4	97,7	111,7	lower secondary	12
46,4	45,2	44,6	29,3	stage I sectoral vocational <sup>ef</sup>	13
8,5	7,9	7,5	7,0	general secondary <sup>g</sup>	14
21,3	20,4	26,7	19,0	specialised secondary	15
–	x	x	x	technical secondary <sup>h</sup>	16
20,3	19,8	19,6	19,5	general art <sup>i</sup>	17
0,6	0,6	0,6	0,7	post-secondary	18
10,9	10,3	9,6	9,4		
				Graduates in schools <sup>ck</sup> in thous.:	
				primary	19
14,8	14,5	14,5	x	lower secondary	20
15,2	14,6	14,3	13,7	basic vocational <sup>e</sup>	21
1,8	2,5	2,3	2,1	general secondary <sup>g</sup>	22
7,8	7,0	9,0	6,4	specialised secondary	23
0,0	x	x	x	Technical secondary <sup>h</sup>	24
4,4	4,4	4,3	4,4	general art <sup>i</sup>	25
0,1	0,1	0,1	0,2	post-secondary	26
3,1	3,0	2,9	2,7		27
				Graduates of basic vocational, general and technical secondary as well as general art leading to professional certification schools <sup>k,gm</sup> (excluding schools for adults) per 1000 population	
8,2	8,2	7,8	7,9		

z wyjątkiem szkół policealnych. d Bez dzieci w wieku 6 lat objętych edukacją w placówkach wychowania przedszkolnego. specjalnymi przysposabiającymi do pracy, g – z uzupełniającymi liceami ogólnokształcącymi (w latach szkolnych 2004/05-2013/14 – uczniowie, 2006/07-2013/14 – absolwenci). i Dających uprawnienia zawodowe. k Z poprzedniego do pracy oraz w latach szkolnych 2004/05-2013/14 z liceami profilowanymi.

for adults, except post-secondary schools. d Excluding children aged 6 attending pre-primary education establishments job-training schools, g – supplementary general secondary schools (in the 2004/05-2012/13 school years – students, – students, 2006/07-2013/14 – graduates). i Leading to professional certification. k From the previous school year school years, specialised secondary schools.

I. WAŻNIEJSZE DANE O WOJEWÓDZTWIE (cd.)  
MAJOR DATA ON THE VOIVODSHIP (cont.)

Lp.	WYSZCZEGÓLNIENIE	2000	2005	2010	2013
EDUKACJA <sup>a</sup> EDUCA					
1	Studenci szkół wyższych <sup>p</sup> (stan w dniu 30 XI) w tys. . . . .	92,6	87,5	66,4	53,7
2	Absolwenci szkół wyższych <sup>bc</sup> w tys. . . . .	18,1	18,8	19,1	14,6
3	Uczniowie szkół dla dorosłych (stan na początku roku szkolnego) w tys. . . . .	20,4	16,2	15,3	12,9
4	Absolwenci szkół dla dorosłych <sup>d</sup> w tys. . . . .	5,6	5,2	3,3	3,8
Wychowanie przedszkolne (stan na początku roku szkolnego):					
5	miejsca w przedszkolach w tys. . . . .	29,4	27,6	32,9	38,3
6	dzieci <sup>e</sup> w tys.: w przedszkolach . . . . .	29,1	26,6	32,6	36,7
7	w oddziałach przedszkolnych przy szkołach podstawowych	10,0	8,3	10,4	14,4
8	Dzieci w przedszkolach (stan na początku roku szkolnego) na 1000 dzieci w wieku 3–6 lat <sup>f</sup> . . . . .	362	397	470	488
OCHRONA ZDROWIA <sup>g</sup> HEALTH CARE <sup>g</sup>					
Pracownicy medyczni <sup>h</sup> (stan w dniu 31 XII):					
9	lekarze . . . . .	3551	3306	3756	4103
10	lekarze stomatolodzy . . . . .	629	677	872	723
11	pielęgniarki <sup>i</sup> . . . . .	7591	7056	7370	7978
12	Łóżka w szpitalach ogólnych <sup>k</sup> (stan w dniu 31 XII) na 10 tys. ludności . . . . .	51,1	46,2	45,2	48,9
13	Leczeni w szpitalach ogólnych na 10 tys. ludności . . . . .	1656	1844	1740	1996
14	Przychodnie (stan w dniu 31 XII) . . . . .	313	535	781	902
15	Apteki ogólnodostępne <sup>l</sup> (stan w dniu 31 XII) . . . . .	321	425	481	520
16	Liczba ludności na 1 aptekę . . . . .	5290	3986	3584	3306
Porady udzielone w zakresie ambulatoryjnej opieki zdrowotnej na 1 mieszkańca:					
17	lekarskie . . . . .	5,4	5,7	6,4	7,1
18	stomatologiczne . . . . .	0,8	0,7	0,9	1,0
19	Dzieci w żłobkach <sup>m</sup> i klubach dziecięcych <sup>n</sup> (stan w dniu 31 XII) na 1000 dzieci w wieku do 3 lat . . . . .	32,6	30,5	32,6	59,8
KULTURA. CULTURE.					
20	Biblioteki publiczne (łącznie z filiami; stan w dniu 31 XII) . . . . .	397	380	378	373
21	Księgozbiór bibliotek publicznych (stan w dniu 31 XII) na 1000 ludności w wol. . . . .	4241	4174	4096	4061
22	Czytelnicy bibliotek publicznych na 1000 ludności . . . . .	207	189	160	152
23	Wypożyczenia księgozbioru <sup>o</sup> z bibliotek publicznych <sup>p</sup> w wol.: na 1000 ludności . . . . .	3925	3680	2816	2695
24	na 1 czytelnika . . . . .	19,0	19,5	17,6	17,7
25	Miejsca w teatrach i instytucjach muzycznych <sup>q</sup> (stan w dniu 31 XII) na 1000 ludności . . . . .	2,0	2,0	1,9	2,0
26	Widzowie i słuchacze w teatrach i instytucjach muzycznych <sup>r</sup> na 1000 ludności . . . . .	288	302	230	223
27	Muzea i oddziały muzealne (stan w dniu 31 XII) . . . . .	20	22	27	28
28	Zwiedzający muzea i wystawy na 1000 ludności . . . . .	324	214	258	265

a Patrz uwagi ogólne do działu „Edukacja i wychowanie”, ust. 1 i 2 na str. 174. b Łącznie z filiami, zamiejscowymi podstawowymi wewnętrznymi; bez cudzoziemców. c Z poprzedniego roku akademickiego, a w 2000 r. z roku kalendarzowego; patrz uwagi ogólne w podziale według rodzaju placówek – zespołami wychowania przedszkolnego i punktami przedszkolnymi; od 2007 r. bez wychowania 2013/14 łącznie z dziećmi przebywającymi przez cały rok szkolny w placówkach wykonujących działalność leczniczą. f W 2014 r. a w 2015 r. – w wieku 3-5 lat. g W 2012 r. dane podaje się łącznie z MON, MSW i ABW. h Od 2005 r. pracujący i łącznie z magistrami pielęgniarstwa. k Bez miejsc dziennych na oddziałach szpitalnych; od 2008 r. łącznie z łóżkami i inkubatorami n Do 2010 r. bez klubów dziecięcych. o Od 2015 r. łącznie z wypożyczeniami międzybibliotecznymi. p Łącznie z punktami bibliotecznymi. a See general notes to the chapter “Education”, item 1 and 2 on page 174. b Including branches, basic branch organisational higher schools of the Ministry of National Defence; excluding foreigners. c From the previous academic year, and in 2000 pre-primary points not listed in division by type of establishments; since 2007, excluding pre-primary education in the units number of children aged 3-6 in the population aged 3-5 and in half of the 6-year old population, and in 2015 - aged 3-5. h Since 2005, working directly with a patient; since 2006, including persons whose primary workplace is a medical and incubators for newborns. l See general notes to the chapter „Health care and social welfare”, item 6 on page 208 n Until 2010, excluding the Yearbook.education groups and r Data concern activity performed in the voivodship, including outdoor events.

2014	2015	2016	2017	SPECIFICATION	No.
<b>I WYCHOWANIE (dok.)</b>					
TION <sup>a</sup> (cont.)					
48,7	44,0	40,8	39,0	Students of higher education institutions <sup>d</sup> (as of 30 XI) in thous.	1
13,6	12,3	10,9	11,2	Graduates of higher education institutions <sup>bc</sup> in thous.	2
11,2	9,1	8,2	7,3	Students of schools for adults (as of beginning of the school year) in thous.	3
3,2	3,4	2,8	2,3	Graduates of schools for adults <sup>d</sup> in thous.	4
38,7	38,5	41,7	44,2	Pre-primary education (as of beginning of the school year): places in nursery schools in thous.	5
35,8	34,4	38,9	41,2	children <sup>e</sup> in thous.: in nursery schools	6
12,0	8,6	9,9	11,0	in pre-primary sections in primary schools	7
559	482	578	630	Children in nursery schools (as of beginning of the school year) per 1000 children aged 3–6 <sup>f</sup>	8
<b>I POMOC SPOŁECZNA</b>					
SOCIAL WELFARE					
4068	4116	4185	4235	Medical personnel <sup>n</sup> (as of 31 XII): doctors	9
666	661	671	813	dentists	10
7959	7751	7797	7564	nurses <sup>l</sup>	11
48,7	48,3	47,8	46,3	Beds in general hospitals <sup>k</sup> (as of 31 XII) per 10 thous. population	12
2043	2026	2088	2131	In-patients in general hospitals per 10 thous. population	13
934	931	973	973	Out-patients departments (as of 31 XII)	14
533	560	575	588	Generally available pharmacies <sup>l</sup> (as of 31 XII)	15
3218	3054	2971	2901	Population per 1 pharmacy Consultations provided within the scope of out-patient health care per capita:	16
7,1	7,3	7,5	7,4	doctors	17
1,0	1,0	1,0	0,9	dentists	18
73,5	85,8	93,6	99,6	Children in nurseries <sup>m</sup> and children's clubs <sup>n</sup> (as of 31 XII) per 1000 children up to age 3	19
<b>TURYSTYKA</b>					
TOURISM					
374	368	361	361	Public libraries (including branches; as of 31 XII)	20
4049	3901	3778	3740	Public library collections (as of 31 XII) per 1000 population in vol.	21
150	145	137	135	Public library borrowers per 1000 population	22
2613	2518	2405	2285	Public library loans <sup>op</sup> in vol.: per 1000 population	23
17,4	17,4	17,5	16,9	per borrower	24
2,4	2,5	2,3	2,4	Seats in theatres and music institutions <sup>r</sup> (as of 31 XII) per 1000 population	25
258*	336*	293	318	Audience in theatres and music institutions <sup>r</sup> per 1000 population	26
26	30	31	33	Museums with branches (as of 31 XII)	27
277	358	435	363	Museum and exhibition visitors per 1000 population	28

jednostkami organizacyjnymi oraz zamiejscowymi ośrodkami dydaktycznymi, bez szkół resortu obrony narodowej oraz resortu spraw do działu „Edukacja i wychowanie”, ust. 11 na str. 176. d Z poprzedniego roku szkolnego. e Od 2008 r. łącznie z nieuwzględnionymi przedszkolnymi w placówkach wykonujących działalność leczniczą (do 2011 r. określanych jako zakłady opieki zdrowotnej); w roku szkolnym do przeliczeń wskaźnika użyto liczbę dzieci w grupie 3-6 lat w liczbie ludności w wieku 3-5 lat I połowie rocznika 6-latków, bezpośrednio z pacjentem; od 2006 r. łącznie z osobami, dla których głównym miejscem pracy jest praktyka lekarska i pielęgnarska. dla noworodków I Patrz uwagi ogólne działu „Ochrona zdrowia i opieka społeczna, ust. 6 str. 208. m Łącznie z oddziałami żłobkowymi. działalności prowadzonej na terenie województwa, łącznie z imprezami organizowanymi w plenerze.

units and branch teaching centres of higher education institutions seated outside the territory of zachodniopomorskie voivodship; excluding – from the calendar year. d From the previous school year. e Since 2008, including pre-primary education groups and performing health care activities (until 2011 defined as health care institution). f In 2014, the rate was calculated using the g Since 2012, data have included health care of: the Ministry of National Defence, the Ministry of Interior and Administration. and nurse practice. i Including masters of nursery. k Excluding day places in hospital wards; since 2008, including beds children's clubs. o Since 2015, including interlibrary lending. m Including nursery wards. p Including library service points.

I. WAŻNIEJSZE DANE O WOJEWÓDZTWIE (cd.)  
MAJOR DATA ON THE VOIVODSHIP (cont.)

Lp.	WYSZCZEGÓLNIENIE	2000	2005	2010	2013
KULTURA. CULTURE.					
1	Kina stałe (stan w dniu 31 XII) .....	42	31	21	20
2	Miejsca na widowni w kinach stałych (stan w dniu 31 XII) na 1000 ludności .....	6,2	6,1	5,1	5,7
3	Widzowie w kinach stałych na 1000 ludności .....	480	712	910	676
Abonenci (stan w dniu 31 XII) na 1000 ludności:					
4	radiowi .....	271	246	192	195
5	telewizyjni .....	266	239	186	187
6	Baza noclegowa turystyki <sup>a</sup> (stan w dniu 31 VII) .....	1135	840	816	1293
7	w tym hotele .....	53	64	92	106
8	Miejsca noclegowe (stan w dniu 31 VII) na 10 tys. ludności	765,2	621,1	617,6	697,2
9	Korzystający z noclegów na 1000 ludności .....	864	912	1013	1215
ROLNICTWO <sup>b</sup> AGRICULTURE <sup>b</sup>					
10	Użytki rolne (stan w czerwcu) <sup>cd</sup> w tys. ha .....	1105,1	993,4	909,8	836,8
11	w tym w dobrej kulturze rolnej w % .....	x	x	95,3	98,6
12	Powierzchnia zasiewów (stan w czerwcu) <sup>de</sup> w tys. ha .....	696,3	691,8	660,9	602,0
w tym w %:					
13	zboża podstawowe (łącznie z mieszankami zbożowymi)	74,6	73,2	61,9	59,6
14	w tym: pszenica .....	30,4	29,4	25,2	22,7
15	żyto .....	15,2	12,8	10,5	15,4
16	ziemniaki .....	4,8	3,6	2,3	1,9
17	buraki cukrowe .....	2,0	1,8	1,8	1,6
Zbiory w tys. t:					
18	zboża podstawowe (łącznie z mieszankami zbożowymi)	1376,4	1775,1	1820,3	1629,5
19	w tym: pszenica .....	695,0	865,3	908,2	729,9
20	żyto .....	219,0	241,1	233,5	374,0
21	ziemniaki <sup>f</sup> .....	723,0	497,7	351,7	281,7
22	buraki cukrowe .....	532,8	549,8	555,6	593,9
Plony z 1 ha w dt:					
23	zboża podstawowe (łącznie z mieszankami zbożowymi)	26,5	35,1	44,5	45,4
24	w tym: pszenica .....	32,9	42,5	54,5	53,5
25	żyto .....	20,6	27,1	33,6	40,4
26	ziemniaki <sup>f</sup> .....	218	203	236	244
27	buraki cukrowe .....	378	435	459	630
Zwierzęta gospodarskie <sup>d</sup> :					
bydło (stan w czerwcu):					
28	w tysiącach sztuk .....	153,2	105,1	104,3	92,8
29	na 100 ha użytków rolnych <sup>e</sup> w szt. ....	14,2	10,6	11,5	11,1
trzoda chlewna (stan w końcu lipca):					
30	w tysiącach sztuk .....	601,0	496,8	380,7	278,6
31	na 100 ha użytków rolnych <sup>e</sup> w szt. ....	55,6	50,0	41,8	33,3
Produkcja na 1 ha użytków rolnych <sup>e</sup> :					
32	żywca rzeźnego w przeliczeniu na mięso (łącznie z tłu- szczami i podrobami) <sup>g</sup> w kg .....	115	147	186	195
33	mleka krowiego w l .....	242	196	192	189

a Od 2011 r. dotyczy obiektów posiadających 10 i więcej miejsc noclegowych; w 2016 r. dane opracowano z uwzględnieniem bez gruntów posiadaczy użytków rolnych nieprowadzących działalności rolniczej oraz gruntów posiadaczy poniżej 1 ha użytków powierzchni upraw trwałych, ogrodów przydomowych oraz upraw na przyoranie (nawozy zielone). f Od 2010 r. bez ogrodów i dziczynny; w wadze poubojowej cieplej.

a Since 2011 concern establishments 10 and more bed places; in 2016 data were compiled with consideration imputation agricultural land who do not conduct agricultural activities and owners of less than 1 ha of agricultural land who conduct gardens as well as area intended, for ploughing (green fertilizers). f Since 2010 excluding kitchen gardens. g Concerns

2014	2015	2016	2017	SPECIFICATION	No.
<b>TURYSTYKA (dok.)</b>					
<b>TOURISM (cont.)</b>					
23	24	26	28	Fixed cinemas (as of 31 XII)	1
6,0	6,4	6,4	6,6	Seats in fixed cinemas (as of 31 XII) per 1000 population	2
965	1116	1290	1347	Audience in fixed cinemas per 1000 population	3
195	194	194	194	Subscribers (as of 31 XII) per 1000 population:	
187	187	186	186	radio	4
1322	1299	1344	1449	television	5
113	124	120	127	Tourist accommodation establishments <sup>a</sup> (as of 31 VII) of which hotels	6
707,9	705,1	726,5	777,4	Number of beds (as of 31 VII) per 10 thous. population	7
1308	1390	1501	1617	Tourists accommodated per 1000 population	9
<b>I LEŚNICTWO</b>					
<b>AND FORESTRY</b>					
831,9	837,1	850,4	812,9	Agricultural land (as of June) <sup>cd</sup> in thous. ha	10
98,8	96,8	98,7	98,7	of which in good agricultural condition in %	11
590,4	640,1	653,0	626,2	Sown area (as of June) <sup>de</sup> in thous. ha	12
57,6	56,3	58,1	60,0	of which in %:	
25,5	25,6	25,5	28,2	basic cereals (including cereal mixed)	13
9,9	8,1	9,4	10,3	of which: wheat	14
1,3	1,8	2,3	1,7	rye	15
1,9	1,5	1,5	2,2	potatoes	16
				sugar beets	17
1749,0	1758,7	1653,2	1708,2	Crop production in thous. t:	
899,7	943,0	805,5	918,3	basic cereals (including cereal mixed)	18
248,7	211,3	221,5	228,0	of which: wheat	19
237,3	357,2	501,7	315,9	rye	20
818,0	546,3	779,5	855,7	potatoes <sup>f</sup>	21
				sugar beets	22
51,4	48,8	43,6	44,6	Yields per 1 ha in dt:	
59,6	57,5	48,4	52,0	basis cereals (including cereal mixed)	23
42,4	40,7	36,2	35,2	of which: wheat	24
309	306	340	301	rye	25
726	578	799	634	potatoes <sup>f</sup>	26
				sugar beets	27
103,3	102,0	97,3	101,2	Livstock <sup>d</sup> :	
12,4	12,2	11,4	12,4	cattle (as of June):	
				in thousands heads	28
				per 100 ha of agricultural land <sup>c</sup> in heads	29
295,6	294,7	274,5	284,1	pigs (as of the end of July):	
35,5	35,2	32,3	35,0	in thousands heads	30
				per 100 ha of agricultural land <sup>c</sup> in heads	31
215	207	203	207	Production per 1 ha of agricultural land <sup>c</sup> :	
210	206	173	167	of animals for slaughter in terms of meat (including fats) <sup>g</sup>	32
				in kg	
				cows' milk in l	33

imputacji dla jednostek, które odmówiły udziału w badaniu. b Dane według siedziby użytkownika gospodarstwa. c Od 2010 r. rolnych prowadzących działalność rolniczą o małej skali. d W 2010 r. dane Powszechnego Spisu Rolnego. e Od 2010 r. bez przydomowych. g Dotyczy mięsa: wołowego, cielęcego, wieprzowego, baraniego, końskiego, drobiowego, koziego, króliczego

for units. b Data are presented according to the official residence of land user. c Since 2010 excluding land of owners of agricultural activities on a small scale. d In 2010 data of the Agricultural Census. e Since 2010 excluding permanent crops, kitchen g Concerns meat: beef, veal, pork, mutton, horseflesh and game in postslaughter warm weight.

I. WAŻNIEJSZE DANE O WOJEWÓDZTWIE (cd.)  
MAJOR DATA ON THE VOIVODSHIP (cont.)

Lp.	WYSZCZEGÓLNIENIE	2000	2005	2010	2013
ROLNICTWO <sup>a</sup> AGRICULTURAL <sup>a</sup>					
1	Skup produktów rolnych na 1 ha użytków rolnych <sup>b</sup> : ziarno zbóż podstawowych (łącznie z mieszankami zbożowymi) w kg	727	767	1121	1345
2	ziemniaki w kg	99	117	127	113
3	buraki cukrowe w kg	493	553	548	642
4	żywiec rzeżny w przeliczeniu na mięso (łącznie z tłuszczami) <sup>c</sup> w kg	78	125	159	182
5	mleko krowie w l	127	166	163	178
6	Zużycie nawozów w przeliczeniu na czysty składnik na 1 ha użytków rolnych <sup>bcd</sup> w kg: mineralnych lub chemicznych (łącznie z wieloskładni- kowymi)	111,1	117,8	129,1	136,8
7	wapniowych	140,9	90,1	69,2	54,2
8	Ciągniki rolnicze (stan w czerwcu; w 2000 r. – stan w dniu 31 XII) na 100 ha użytków rolnych <sup>be</sup> w szt.	3,3	3,2	3,5	3,4
9	Powierzchnia gruntów leśnych (stan w dniu 31 XII) w tys. ha Powierzchnia lasów (stan w dniu 31 XII):	808,4	820,4	828,7	834,0
10	w tysiącach hektarów	785,5	797,5	804,7	810,1
11	na 1 mieszkańca w ha	0,5	0,5	0,5	0,5
12	Lesistość (stan w dniu 31 XII) w %	34,3	34,8	35,2	35,4
13	Pozyskanie drewna (grubizny) na 100 ha powierzchni lasów w m <sup>3</sup>	349,6	397,8	452,3	511,5
PRZE INDU					
14	Produkcja sprzedana przemysłu: w milionach złotych (ceny bieżące)	.	21163,4	25809,1	34372,8
15	rok poprzedni =100 (ceny stałe)	.	.	103,0	104,7
16	2005 = 100 (ceny stałe)	.	100,0	117,9	149,7
17	na 1 zatrudnionego w zł (ceny bieżące)	.	225008	293883	377516
18	na 1 mieszkańca w zł (ceny bieżące)	.	12491	14969	19989
BUDOWNI CONSTRU					
19	Sprzedaż produkcji budowlano-montażowej <sup>f</sup> (ceny bieżące): w milionach złotych	.	3572,0	6967,6	6133,9
20	na 1 mieszkańca w zł	.	2108	4041	3567
TRANSPORT. TRANSPORT.					
21	Linie kolejowe eksploatowane normalnotorowe <sup>g</sup> : w kilometrach	1386	1208	1203	1183
22	na 100 km <sup>2</sup> powierzchni ogólnej w km.	6,1	5,3	5,3	5,2
23	Drogi publiczne o twardej nawierzchni (miejskie i zamiejskie): w kilometrach	12973	12740	13549	13700
24	na 100 km <sup>2</sup> powierzchni ogólnej w km	56,6	55,6	59,2	59,8
25	Samochody osobowe zarejestrowane <sup>h</sup> : w tysiącach sztuk	413,3	454,9	710,6	811,9
26	na 1000 ludności	243	268	412	472

a Dane według siedziby użytkownika gospodarstwa. b Od 2010 r. bez gruntów posiadaczy użytków rolnych rolniczą o małej skali. c Dotyczy mięsa: wołowego, cielęcego, wieprzowego, baraniego, końskiego i drobiowego; f Zrealizowanej przez podmioty budowlane – według miejsca wykonywania robót. g Dane dotyczą sieci kolejowej h Od 2011 r. łącznie z posiadającymi pozwolenia czasowe wydane w końcu roku.

a Data are presented according to the official residence of land user. b Since 2010 excluding land of owners land who activities on a small scale. c Concerns meat: beef, veal, pork, mutton, horseflesh and poultry; in agricultural post-slaughter units – by place of performing works. g Data concern rail network of Polskie Koleje Państwowe (PKP), having tempoding permission given at the end of the year.



2014	2015	2016	2017	SPECIFICATION	No.
<b>I LEŚNICTWO (dok.)</b>					
<b>AND FORESTRY (cont.)</b>					
				Procurement of agricultural products per 1 ha of agricultural land <sup>b</sup> :	
1504	1318	1619	1507	basic cereal grains (including cereal mixed)	1
132	140	193	179	in kg	
970	734	959	1025	potatoes in kg	2
				sugar beets in kg	3
173	190	190	184	animals for slaughter in terms of meat (including fats) <sup>c</sup>	4
189	183	179	164	in kg	
				cows' milk in l	5
				Consumption of fertilizers in terms of pure ingredient per 1 ha of agricultural land <sup>bdc</sup> in kg:	
117,3	110,4	131,9	134,5	mineral or chemical (including mixed fertilizers)	6
85,6	59,3	64,9	76,7	lime	7
		3,9		Agricultural tractors (as of June; in 2000 – as of 31 XII)	8
				per 100 ha of agricultural land <sup>be</sup> in units	
835,8	837,6	838,6	839,4	Forest land (as of 31 XII) in thous. ha	9
				Forest areas (as of 31 XII):	
811,9	813,8	815,0	815,8	in thousands hectare	10
0,5	0,5	0,5	0,5	per capita in ha	11
35,5	35,6	35,6	35,6	Forest cover (as of 31 XII) in %	12
529,2	537,6	555,2	564,7	Removals (timber) per 100 ha of forest area in m <sup>3</sup>	13
<b>MYSŁ</b>					
<b>STRY</b>					
				Sold production of industry:	
34245,4	38603,0	39803,8	41242,3	in million zlotys (current prices)	14
105,5	114,0	102,9	101,1	previous year =100 (constant prices)	15
157,9	180,0	185,2	174,5	2005 = 100 (constant prices)	16
370834	412144	411023	406885	per employee in zl (current prices)	17
19934	22524	23292	24167	per capita in zl (current prices)	18
<b>CTWO</b>					
<b>CTION</b>					
				Sales of construction and assembly production <sup>f</sup>	
7437,2	8769,7	9104,0	8592,3	(current prices):	
4329	5117	5327	5035	in million zlotys	19
				per capita in zl	20
<b>TELEKOMUNIKACJA – stan w dniu 31 XII</b>					
<b>TELEKOMUNIKATIONS – as of 31 XII</b>					
				Railway lines operated – standard gauge <sup>g</sup> :	
1183	1183	1148	1166	in kilometres	21
5,2	5,2	5,0	5,1	per 100 km <sup>2</sup> of total area in km	22
				Hard surface public roads (urban and non-urban):	
13790	14022	13943	14014	in kilometres	23
60,2	61,3	60,9	61,2	per 100 km <sup>2</sup> of total area in km	24
				Registered passenger cars <sup>h</sup> :	
841,3	873,4	912,1	945,9	in thousand units	25
490	511	533	555	per 1000 population	26

nieprowadzących działalności rolniczej oraz gruntów posiadaczy poniżej 1 ha użytków rolnych prowadzących działalność w wadze poubojowej ciepłej. d W roku gospodarczym. e W 2010 r. dane Powszechnego Spisu Rolnego. Polskich Kolei Państwowych (PKP), od 2005 r. również innych podmiotów, będących zarządcami infrastruktury kolejowej.

do not conduct agricultural activities and owners of less than 1 ha of agricultural land who conduct of agricultural warm weight. d In farming year. e In 2010 data of the Agricultural Census. f Realized by construction as well as since 2005 of other entities which are administrators of railway infrastructure infrastructure. h Since 2011 including

I. **WAŻNIEJSZE DANE O WOJEWÓDZTWIE (cd.)**  
 MAJOR DATA ON THE VOIVODSHIP (cont.)

Lp.	WYSZCZEGÓLNIENIE	2000	2005	2010	2013
					TRANSPORT. TRANSPORT.
1	Placówki dla usług pocztowych <sup>a</sup> :				
	w liczbach bezwzględnych .....	407	385	458	447
2	na 100 tys. ludności .....	23,9	22,7	26,6	26,0
3	Telefoniczne łącza główne <sup>b</sup> :				
	w tysiącach .....	523,3	520,5	358,4	247,3
4	na 1000 ludności .....	308,2	307,2	207,9	143,9
					HAN TRA
5	Sprzedaż detaliczna towarów (ceny bieżące):				
	w milionach złotych .....	12319,5	15385,0	19534,0	20054,9
6	na 1 mieszkańca w zł .....	7257	9081	11329	11662
7	Sklepy (stan w dniu 31 XII) w tys. ....	22,0 <sup>c</sup>	19,6	14,1	17,5
8	Liczba ludności (stan w dniu 31 XII) na 1 sklep .....	79 <sup>c</sup>	86	122	98
					FINANSE PUBLIC
	<b>Budżety gmin<sup>d</sup></b>				
	Dochody:				
9	w milionach złotych .....	1497,5	2316,6	3459,6	4056,9
10	na 1 mieszkańca w zł .....	1327	2043	2975	3496
	Wydatki:				
11	w milionach złotych .....	1584,4	2294,1	3854,4	4057,1
12	na 1 mieszkańca w zł .....	1403	2023	3315	3497
	<b>Budżety miast na prawach powiatu</b>				
	Dochody:				
13	w milionach złotych .....	1076,1	1345,9	1831,3	2436,4
14	na 1 mieszkańca w zł .....	1893	2403	3262	4356
	Wydatki:				
15	w milionach złotych .....	1170,7	1322,6	2079,1	2465,1
16	na 1 mieszkańca w zł .....	2059	2361	3703	4407
	<b>Budżety powiatów</b>				
	Dochody:				
17	w milionach złotych .....	663,6	726,4	1163,8	1223,3
18	na 1 mieszkańca w zł .....	588	641	1001	1054
	Wydatki:				
19	w milionach złotych .....	670,4	728,5	1265,6	1198,4
20	na 1 mieszkańca w zł .....	594	642	1088	1033
	<b>Budżet województwa</b>				
	Dochody:				
21	w milionach złotych .....	171,7	272,7	735,8	792,3
22	na 1 mieszkańca w zł .....	101	161	427	461
	Wydatki:				
23	w milionach złotych .....	174,5	328,3	786,1	829,6
24	na 1 mieszkańca w zł .....	103	194	456	482

a Dane dotyczą poczty publicznej; w 2000 r. placówki pocztowe i placówki usług telekomunikacyjnych. b Dane dotyczą Bez dochodów i wydatków gmin mających również status miasta na prawach powiatu.

a Data concern public post; in 2000 post offices and telecommunication service offices. b Data concern operators of d Excluding revenue and expenditure of gminas which are also cities with powiat status.

2014	2015	2016	2017	SPECIFICATION	No.
<b>TELEKOMUNIKACJA – stan w dniu 31 XII</b>					
<b>TELEKOMUNIKATIONS – as of 31 XII</b>					
431	410	418	422	Post service offices <sup>a</sup> :	1
25,1	24,0	24,5	24,7	in absolute numbers	2
				per 100 thous. population	
230,0	212,3	195,4	160,2	Fixed main line <sup>b</sup> :	3
134,1	124,1	114,4	93,9	in thousands	4
				per 1000 population	
<b>DEL</b>					
<b>DE</b>					
21209,3	23684,7	23570,6	23839,5	Retail sales (current prices):	5
12346	13820	13793	13969	in million zlotys	6
17,7	17,1	17,1	16,2	per capita in zł	7
97	100	100	105	Shops (as of 31 XII) in thous.	8
				Population (as of 31 XII) per shop	
<b>PUBLICZNE</b>					
<b>FINANCE</b>					
				<b>Budgets of gminas<sup>d</sup></b>	
4196,2	4331,7	4890,0	53547,6	Revenue:	9
3619	3744	4236	4642	in million zlotys	10
				per capita in zł	
4248,1	4228,8	4649,5	5148,6	Expenditure:	11
3664	3655	4028	4464	in million zlotys	12
				per capita in zł	
<b>Budgets of cities with powiat status</b>					
				Revenue:	
2599,8	2861,0	3109,9	3043,4	in million zlotys	13
4654	5138	5608	5502	per capita in zł	14
				Expenditure:	
2668,7	2936,9	2763,2	3094,6	in million zlotys	15
4778	5274	4983	5594	per capita in zł	16
<b>Budgets of powiats</b>					
				Revenue:	
1213,1	1213,8	1233,0	1311,2	in million zlotys	17
1046	1049	1068	1137	per capita in zł	18
				Expenditure:	
1216,5	1189,0	1201,4	1296,7	in million zlotys	19
1049	1028	1041	1124	per capita in zł	20
<b>Budget of voivodship</b>					
				Revenue:	
844,6	770,2	667,4	805,5	in million zlotys	21
492	449	391	472	per capita in zł	22
				Expenditure:	
870,7	738,6	576,8	806,0	in million zlotys	23
507	431	337	472	per capita in zł	24

operatorów telekomunikacyjnych sieci publicznej. c Dane nieporównywalne w związku ze zmianą w 2004 r. metody badania sklepów.

the public telecommunication network. c Data are not comparable due to change in 2004 the method of shop survey.

**I. WAŻNIEJSZE DANE O WOJEWÓDZTWIE (dok.)**  
**MAJOR DATA ON THE VOIVODSHIP (cont.)**

Lp.	WYSZCZEGÓLNIENIE	2000	2005	2010	2013
<b>INWESTYCJE.</b> <b>INVESTMENTS.</b>					
	Nakłady inwestycyjne (ceny bieżące):				
1	w milionach złotych .....	4916,9	4797,2	8303,8	10745,6
2	na 1 mieszkańca w zł .....	2896	2831	4816	6249
	Wartość brutto środków trwałych (stan w dniu 31 XII; bieżące ceny ewidencyjne):				
3	w milionach złotych .....	65698,3	79595,7	110402,5	130640,1
4	na 1 mieszkańca w zł .....	38693	46982	64048	76004
<b>RACHUNKI</b> <b>REGIONAL</b>					
	Produkt krajowy brutto (ceny bieżące):				
5	w milionach złotych .....	.	.	55280	61651
6	na 1 mieszkańca w zł .....	.	.	32061	35851
7	Produkt krajowy brutto (ceny stałe) – rok poprzedni = 100 .....	.	.	.	100,3
	Wartość dodana brutto (ceny bieżące):				
8	w milionach złotych .....	.	.	48596	54722
9	na 1 mieszkańca w zł .....	.	.	28185	31822
	Nominalne dochody do dyspozycji brutto w sektorze gospodarstw domowych:				
10	w milionach złotych .....	.	.	39986	43421
11	na 1 mieszkańca w zł .....	.	.	23191	25250
12	Realne dochody do dyspozycji brutto w sektorze gospo- darstw domowych – rok poprzedni = 100 .....	.	.	.	100,4
<b>PODMIOTY GOSPODARKI NARODOWEJ</b> <b>ENTITIES OF THE NATIONAL ECONOMY</b>					
13	Ogółem: w tysiącach .....	180,0	206,8	220,4	219,6
14	na 1000 ludności .....	106	122	128	128
15	Osoby prawne i jednostki organizacyjne niemające osobowości prawnej: w tysiącach .....	35,9	43,8	50,1	55,4
16	2000=100 .....	x	122,4	139,9	154,9
	w tym:				
17	spółdzielnie .....	1,3	1,2	1,1	1,1
18	spółki handlowe .....	8,0	11,1	13,9	16,5
19	w tym z udziałem kapitału zagranicznego .....	3,0	3,7	4,3	4,7
20	spółki cywilne .....	15,5	13,9	13,5	13,6
21	Osoby fizyczne prowadzące działalność gospodarczą: w tysiącach .....	144,1	163,0	170,3	164,1
22	2000=100 .....	x	113,1	118,2	113,9
23	na 1000 ludności .....	84,9	96,2	98,8	95,5

a Dane za 2000 r. nieporównywalne w związku z nowelizacją w 2002 r. ustawy o rachunkowości. b Bez osób prowadzących  
a Data for 2000 are not comparable due to amendments in 2002 of the Act of Accounting. b Excluding persons tending

2014	2015	2016	2017	SPECIFICATION	No.
<b>ŚRODKI TRWAŁE<sup>a</sup></b>					
<b>FIXED ASSETS<sup>a</sup></b>					
10463,3	10940,0	8064,4	10098,2	Investment outlays (current prices):	
6091	6383	4719	5917	in million zlotys	1
				per capita in zł	2
140015,5	150120,7	158011,8	165506,6	Gross value of fixed assets (as of 31 XII; current book-keeping prices):	
81621	87765	92503	97041	in million zlotys	3
				per capita in zł	4
<b>REGIONALNE ACCOUNTS</b>					
63485	67841	69368	.	Gross domestic product (current prices):	
37477	39584	40592	.	in million zlotys	5
103,5	103,8	102,3	x	per capita in zł	6
				Gross domestic product (constant prices) – previous year = 100	7
57081	60189	61276	.	Gross value added (current prices):	
33226	35119	35857	.	in million zlotys	8
				per capita in zł	9
44426	45807	48262	.	Gross nominal disposable income in the households sector:	
25860	26727	28242	.	in million zlotys	10
				per capita in zł (nominal income)	11
102,0	103,4	106,4	x	Gross real disposable income in the households sector – previous year = 100	12
<b>W REJESTRZE REGON<sup>b</sup> stan w dniu 31 XII</b>					
<b>IN THE REGON REGISTER<sup>b</sup> – as of 31 XII</b>					
219,4	220,6	221,2	223,1	Total: in thousands	13
128	129	130	131	per 1000 population	14
57,4	59,1	60,8	62,5	Legal persons and organizational entities without legal personality: in thousands	15
160,3	165,0	169,9	174,1	2000=100	16
				of which:	
1,1	1,1	1,1	1,1	cooperatives	17
17,5	18,7	19,9	21,2	commercial companies	18
4,8	4,9	5,0	5,2	of which with foreign capital participation	19
13,6	13,6	13,7	13,7	civil law partner ships	20
162,0	161,6	160,4	160,6	Natural persons conducting economic activity in thousands	21
112,4	112,1	111,3	111,5	2000=100	22
94,5	94,5	93,9	94,2	per 1000 population	23

gospodarstwa indywidualne w rolnictwie.  
private farms in agricultural.

II. **WYBRANE DANE O PODREGIONACH (NTS 3) I POWIATACH (NTS 4)**  
 SELECTED DATA BY SUBREGIONS (NTS 3) AND POWIATS (NTS 4)

Lp. No.	WYSZCZEGÓLNIENIE SPECIFICATION	Powierzchnia <sup>ab</sup> Total area <sup>ab</sup>		Ludność <sup>a</sup>				
		w km <sup>2</sup> in km <sup>2</sup>	w odset- kach in %	w tys. in thous.	w odset- kach in %	wzrost lub spadek w stosun- ku do 2016 r. w % increase or decrease in relation to 2016 in %	na 1 km <sup>2</sup> per 1 km <sup>2</sup>	
							2017	2010
<b>1</b>	<b>WOJEWÓDZTWO ..... VOIVODSHIP</b>	<b>22892</b>	<b>100,0</b>	<b>1705,5</b>	<b>100,0</b>	<b>-0,2</b>	<b>74</b>	<b>75</b>
<b>2</b>	<b>Podregion Subregion koszaliński .....</b>	<b>4364</b>	<b>19,1</b>	<b>358,3</b>	<b>21,0</b>	<b>-</b>	<b>83</b>	<b>82</b>
	Powiaty: Powiats:							
3	białogardzki .....	845	3,7	48,0	2,8	-0,4	57	57
4	kołobrzeski .....	725	3,2	79,6	4,7	0,2	107	110
5	koszaliński .....	1653	7,2	66,3	3,9	0,3	39	40
6	stawieński .....	1043	4,6	56,8	3,3	-0,5	55	54
	Miasto na prawach powiatu: City with powiat status:							
7	Koszalin .....	98	0,4	107,7	6,3	-	1098	1099
<b>8</b>	<b>Podregion Subregion szczecinecko-pyrzycki</b>	<b>10339</b>	<b>45,1</b>	<b>430,2</b>	<b>25,2</b>	<b>-0,4</b>	<b>43</b>	<b>42</b>
	Powiaty: Powiats:							
9	choszczeński .....	1328	5,8	48,9	2,9	-0,6	37	37
10	drawski .....	1764	7,7	57,7	3,4	-0,4	33	33
11	łobeski .....	1065	4,6	37,4	2,2	-0,6	36	35
12	myśliborski .....	1182	5,1	66,6	3,9	-0,6	57	56
13	pyrzycki .....	726	3,2	39,9	2,3	-0,5	55	55
14	szczecinecki .....	1766	7,7	78,2	4,6	-0,3	44	44
15	świdwiński .....	1093	4,8	47,6	2,8	-0,2	44	44
16	walecki .....	1415	6,2	53,7	3,2	-0,5	38	38
<b>17</b>	<b>Podregion Subregion m. Szczecin .....</b>	<b>301</b>	<b>1,3</b>	<b>403,9</b>	<b>23,7</b>	<b>-0,2</b>	<b>1363</b>	<b>1344</b>
	Miasto na prawach powiatu: City with powiat status:							
18	Szczecin .....	301	1,3	403,9	23,7	-0,2	1363	1344
<b>19</b>	<b>Podregion Subregion szczeciński .....</b>	<b>7888</b>	<b>34,5</b>	<b>513,1</b>	<b>30,1</b>	<b>0,1</b>	<b>65</b>	<b>65</b>
	Powiaty: Powiats:							
20	goleniowski .....	1616	7,1	82,6	4,8	0,1	50	51
21	gryfiński .....	1017	4,4	60,9	3,6	-0,5	60	60
22	gryfiński .....	1870	8,2	83,0	4,9	-0,4	44	44
23	kamieński .....	1003	4,4	47,3	2,8	0,0	48	47
24	policki .....	665	2,9	78,3	4,6	1,4	106	118
25	stargardzki .....	1520	6,6	120,1	7,0	-0,1	78	79
	Miasto na prawach powiatu: City with powiat status:							
26	Świnoujście .....	197	0,9	41,0	2,4	-0,2	207	208

a Stan w dniu 31 XII. b Według ewidencji geodezyjnej.

a As of 31 XII. b According to geodetic register.

Population <sup>a</sup>		Przyrost naturalny na 1000 ludności Natural increase per 1000 population		Saldo migracji wewnętrznych i zagranicznych na pobyt stały Net internal and international migration for permanent residence				Lp. No.
w miastach w % ogółu ludności in urban areas in % of total population				w liczbach bezwzględnych in absolute numbers		na 1000 ludności per 1000 population		
2010	2017	2010	2017	2010	2017	2010	2017	
<b>68,8</b>	<b>68,6</b>	<b>0,5</b>	<b>-0,9</b>	<b>-937</b>	<b>-999</b>	<b>-0,5</b>	<b>-0,6</b>	<b>1</b>
<b>64,0</b>	<b>64,9</b>	<b>1,0</b>	<b>-0,5</b>	<b>4</b>	<b>173</b>	<b>0,0</b>	<b>0,5</b>	<b>2</b>
67,5	68,3	1,8	-1,4	-155	-104	-3,1	-2,2	3
58,2	61,6	1,0	-0,9	69	201	0,9	2,5	4
21,2	25,2	1,4	0,4	269	101	4,1	1,5	5
47,1	46,7	1,0	-0,3	-106	-246	-1,8	-4,3	6
100,0	100,0	0,3	-0,3	-73	221	-0,7	2,1	7
<b>56,5</b>	<b>56,5</b>	<b>0,5</b>	<b>-1,5</b>	<b>-1375</b>	<b>-1641</b>	<b>-3,1</b>	<b>-3,8</b>	<b>8</b>
47,8	47,4	0,4	-1,8	-153	-251	-3,0	-5,1	9
62,3	62,9	0,7	-1,4	-175	-237	-3,0	-4,1	10
53,0	52,9	0,3	-0,8	-175	-193	-4,5	-5,1	11
59,0	58,7	1,8	-2,0	-222	-232	-3,3	-3,5	12
42,1	41,9	0,5	-1,9	-178	-128	-4,3	-3,2	13
64,5	65,4	-0,1	-1,1	-147	-155	-1,8	-2,0	14
49,5	50,2	-1,2	-1,5	-204	-233	-4,1	-4,9	15
60,8	61,1	0,8	-1,5	-121	-212	-2,2	-3,9	16
<b>100,0</b>	<b>100,0</b>	<b>-1,0</b>	<b>-1,6</b>	<b>-290</b>	<b>112</b>	<b>-0,7</b>	<b>0,3</b>	<b>17</b>
100,0	100,0	-1,0	-1,6	-290	112	-0,7	0,3	18
<b>57,8</b>	<b>56,6</b>	<b>1,3</b>	<b>-0,1</b>	<b>724</b>	<b>357</b>	<b>1,4</b>	<b>0,7</b>	<b>19</b>
52,8	54,7	2,0	0,8	205	86	2,5	1,0	20
50,7	50,3	0,7	-1,3	-69	-171	-1,1	-2,8	21
45,8	45,9	0,8	-0,7	-174	-254	-2,1	-3,1	22
52,4	51,9	-0,5	-1,4	-73	-45	-1,5	-1,0	23
50,0	43,6	4,9	3,6	948	766	13,5	9,9	24
65,9	64,2	1,1	-0,3	-165	-91	-1,4	-0,8	25
100,0	100,0	-1,4	-3,6	52	66	1,3	1,6	26

II. **WYBRANE DANE O PODREGIONACH (NTS 3) I POWIATACH (NTS 4) (cd.)**  
 SELECTED DATA BY SUBREGIONS (NTS 3) AND POWIATS (NTS 4) (cont.)

Lp. No.	WYSZCZEGÓLNIENIE SPECIFICATION	Zgony niemowląt na 1000 urodzeń żywych Infant deaths per 1000 live births		Ludność <sup>a</sup> w wieku			Population <sup>a</sup> at age		
				poniżej 25 lat		below 25 years	65 lat i więcej		and more
				w % ogółu ludności in % of total population		wzrost lub spadek w sto- sunku do 2016 r. w % increase or de- crease in relation to 2016 in %	w % ogółu ludności in % of total population		wzrost lub spadek w sto- sunku do 2016 r. w % increase or de- crease in relation to 2016 in %
		2010	2017	2010	2017		2010	2017	
1	<b>WOJEWÓDZTWO .....</b> <b>VOIVODSHIP</b>	<b>5,2</b>	<b>4,5</b>	<b>28,3</b>	<b>25,1</b>	<b>-0,3</b>	<b>21,3</b>	<b>17,0</b>	<b>0,8</b>
	<b>Podregion Subregion</b>								
2	<b>koszaliński .....</b>	<b>3,6</b>	<b>3,7</b>	<b>28,6</b>	<b>25,1</b>	<b>-0,3</b>	<b>21,1</b>	<b>17,1</b>	<b>0,7</b>
	Powiaty: Powiats:								
3	białogardzki .....	3,5	2,2	30,8	26,7	-0,7	19,8	15,5	0,7
4	kołobrzesci .....	3,9	2,8	27,8	24,3	-0,3	21,0	17,6	0,8
5	koszaliński .....	8,4	3,0	31,6	27,2	-0,5	17,7	13,6	0,6
6	ślawieński .....	–	5,4	30,9	27,2	-0,5	19,7	15,7	0,8
	Miasto na prawach powiatu: City with powiat status:								
7	Koszalin .....	2,1	4,6	25,0	22,6	–	24,8	20,5	0,9
	<b>Podregion Subregion</b>								
8	<b>szczecinecko-pyrzycki</b>	<b>4,9</b>	<b>4,1</b>	<b>30,1</b>	<b>26,2</b>	<b>-0,5</b>	<b>20,1</b>	<b>16,0</b>	<b>0,7</b>
	Powiaty: Powiats:								
9	choszczeński .....	7,5	4,5	30,9	26,3	-0,7	19,7	15,6	0,7
10	drawski .....	1,6	1,9	30,1	26,5	-0,6	19,4	15,8	0,7
11	łobeski .....	7,1	5,4	30,1	26,6	-0,6	21,8	16,2	0,7
12	myśliborski .....	6,4	3,4	29,7	25,7	-0,6	19,9	16,0	0,9
13	pyrzycki .....	7,2	5,4	30,3	26,2	-0,5	20,3	16,0	0,7
14	szczecinecki .....	2,5	2,8	30,2	26,1	-0,5	20,7	16,6	0,6
15	świdwiński .....	3,9	6,5	29,9	25,6	-0,7	20,4	16,0	0,6
16	walecki .....	5,2	4,2	30,0	26,5	-0,5	19,1	15,8	0,8
	<b>Podregion Subregion</b>								
17	<b>m. Szczecin .....</b>	<b>7,2</b>	<b>5,8</b>	<b>24,8</b>	<b>22,8</b>	<b>0,1</b>	<b>26,0</b>	<b>19,8</b>	<b>0,7</b>
	Miasto na prawach powiatu: City with powiat status:								
18	Szczecin .....	7,2	5,8	24,8	22,8	0,1	26,0	19,8	0,7
	<b>Podregion Subregion</b>								
19	<b>szczeciński .....</b>	<b>5,3</b>	<b>4,5</b>	<b>29,4</b>	<b>25,9</b>	<b>-0,4</b>	<b>18,5</b>	<b>15,4</b>	<b>0,8</b>
	Powiaty: Powiats:								
20	goleniowski .....	8,2	7,1	30,5	27,2	-0,4	18,4	14,9	0,8
21	gryficki .....	1,5	6,9	30,4	26,4	-0,6	19,1	15,1	0,7
22	gryfiński .....	4,4	3,9	30,3	26,4	-0,5	18,4	15,1	0,7
23	kamieński .....	4,3	2,5	28,1	23,9	-0,3	19,7	16,7	0,9
24	policki .....	5,1	2,5	30,5	28,1	-0,1	12,6	12,0	0,7
25	stargardzki .....	7,2	4,2	29,3	25,7	-0,4	19,6	16,0	0,8
	Miasto na prawach powiatu: City with powiat status:								
26	Świnoujście .....	–	2,9	23,8	20,8	-0,3	23,6	20,2	0,9

a Stan w dniu 31 XII. b Ludność korzystająca z oczyszczalni ścieków – dane szacunkowe, ludność ogółem – na  
 a As of 31 XII. b Population connected to – estimated data, the total population – based on balances.



Pobór wody na potrzeby gospodarki narodowej i ludności na 1 km <sup>2</sup> w dam <sup>3</sup> Water withdrawal for needs of the national economy and population per 1 km <sup>2</sup> in dam <sup>3</sup>		Ścieki przemysłowe i komunalne oczyszczone w % ścieków wymagających oczyszczenia Industrial and municipal wastewater treated in % of waste requiring treatment		Ludność korzystająca z oczyszczalni ścieków w % ludności ogółem <sup>b</sup> Population connected to wastewater treatment plants in % of total population <sup>b</sup>				Lp. No.
				ogółem total	miasta urban areas	wieś rural areas		
2010	2017	2010	2017	2010	2017			
<b>71,3</b>	<b>59,3</b>	<b>99,5</b>	<b>98,7</b>	<b>78,2</b>	<b>81,4</b>	<b>92,5</b>	<b>57,1</b>	<b>1</b>
7,0	6,7	100,0	99,9	80,4	83,9	96,2	61,2	<b>2</b>
9,4	8,7	100,0	100,0	78,4	85,9	93,2	70,1	3
10,1	10,0	99,9	99,9	84,3	93,8	91,7	97,3	4
5,0	4,8	100,0	99,6	64,9	59,3	85,7	50,5	5
3,3	3,6	100,0	100,0	62,9	66,6	99,6	37,6	6
33,6	31,9	100,0	100,0	97,0	100,0	100,0	x	7
<b>3,8</b>	<b>3,3</b>	<b>97,1</b>	<b>99,9</b>	<b>69,0</b>	<b>78,3</b>	<b>95,6</b>	<b>55,8</b>	<b>8</b>
4,6	4,3	99,9	99,9	73,7	83,7	96,0	72,7	9
3,0	2,4	100,0	100,0	68,9	79,3	95,5	51,8	10
4,3	2,8	68,3	99,9	54,6	61,2	97,3	20,8	11
6,9	5,7	100,0	99,4	67,5	77,8	97,0	50,5	12
4,3	6,4	100,0	100,0	71,4	67,8	94,8	48,4	13
3,4	2,2	100,0	100,0	72,9	86,4	93,5	72,8	14
2,6	2,1	100,0	100,0	67,4	82,7	95,8	69,6	15
2,2	2,4	100,0	100,0	71,0	77,1	96,7	46,2	16
<b>462,5</b>	<b>314,2</b>	<b>99,4</b>	<b>94,5</b>	<b>90,3</b>	<b>86,3</b>	<b>86,3</b>	<b>x</b>	<b>17</b>
462,5	314,2	99,4	94,5	90,3	86,3	86,3	x	18
<b>180,5</b>	<b>1521,1</b>	<b>99,9</b>	<b>100,0</b>	<b>75,0</b>	<b>78,4</b>	<b>95,6</b>	<b>55,8</b>	<b>19</b>
3,2	3,5	100,0	100,0	68,4	75,8	99,5	47,2	20
4,1	3,8	100,0	100,0	72,9	74,8	96,6	52,7	21
664,4	532,1	100,0	100,0	65,3	73,0	95,6	53,8	22
35,2	3,5	100,0	100,0	66,2	70,1	97,2	40,9	23
223,9	258,7	100,0	100,0	84,0	86,5	93,2	81,3	24
10,8	11,3	100,0	100,0	78,6	79,2	95,7	49,5	25
16,6	15,1	98,8	99,9	95,7	91,7	91,7	x	26

podstawie bilansów.

II. **WYBRANE DANE O PODREGIONACH (NTS 3) I POWIATACH (NTS 4) (cd.)**  
 SELECTED DATA BY SUBREGIONS (NTS 3) AND POWIATS (NTS 4) (cont.)

Lp. No.	WYSZCZEGÓLNIENIE SPECIFICATION	Emisja zanieczyszczeń powietrza z zakładów szczególnie uciążliwych dla czystości powietrza w tys. ton Emission of air pollutants from plants of significant nuisance to air quality in thous. t				Odpady (z wyłączeniem odpadów komunalnych) wytworzone na 1 km <sup>2</sup> w t Waste (excluding muni- cipal waste) generated per 1 km <sup>2</sup> in t		Nakłady na kańca Outlays on in zł
		pyłowych particulates		gazowych gases				slużące och wiska in environ tection
		2010	2017	2010	2017	2010	2017	2010
<b>1</b>	<b>WOJEWÓDZTWO .... VOIVODSHIP</b>	<b>3,3</b>	<b>2,3</b>	<b>9149,3</b>	<b>7742,4</b>	<b>261,1</b>	<b>223,2</b>	<b>605</b>
<b>2</b>	<b>Podregion Subregion koszaliński .....</b>	<b>0,4</b>	<b>0,3</b>	<b>381,2</b>	<b>401,9</b>	<b>42,2</b>	<b>36,3</b>	<b>602</b>
	Powiaty: Powiats:							
3	białogardzki .....	0,1	0,1	109,1	151,6	49,7	25,6	1797
4	kołobrzescki .....	0,1	0,0	101,2	79,4	37,8	27,0	813
5	koszaliński .....	0,1	0,0	9,0	18,6	3,8	4,1	744
6	ślawieński .....	0,0	0,0	10,1	28,3	60,4	27,2	26
	Miasto na prawach powiatu: City with powiat status:							
7	Koszalin .....	0,1	0,2	151,9	124,0	466,3	835,7	132
<b>8</b>	<b>Podregion Subregion szczecinecko-pyrzycki</b>	<b>1,1</b>	<b>0,6</b>	<b>502,4</b>	<b>527,3</b>	<b>47,1</b>	<b>24,0</b>	<b>452</b>
	Powiaty: Powiats:							
9	choszczeński .....	0,1	0,0	14,0	8,6	11,3	27,1	94
10	drawski .....	0,1	0,0	13,4	24,2	-	-	262
11	łobeski .....	0,0	0,0	11,9	18,9	58,1	58,5	229
12	myśliborski .....	0,1	0,1	139,9	128,5	161,1	4,1	92
13	pyrzycki .....	-	0,0	-	0,3	-	-	49
14	szczecinecki .....	0,7	0,4	261,6	292,5	115,3	77,3	1390
15	świdwiński .....	0,1	0,0	20,2	19,9	3,6	1,8	1030
16	walecki .....	0,1	0,0	41,3	34,4	8,4	4,3	8
<b>17</b>	<b>Podregion Subregion m. Szczecin .....</b>	<b>0,3</b>	<b>0,3</b>	<b>1138,3</b>	<b>1008,9</b>	<b>1538,2</b>	<b>489,0</b>	<b>789</b>
	Miasto na prawach powiatu: City with powiat status:							
18	Szczecin .....	0,3	0,3	1138,3	1008,9	1538,2	489,0	789
<b>19</b>	<b>Podregion Subregion szczeciński .....</b>	<b>1,5</b>	<b>1,1</b>	<b>7127,4</b>	<b>5804,3</b>	<b>613,9</b>	<b>577,6</b>	<b>591</b>
	Powiaty: Powiats:							
20	goleniowski .....	0,1	0,1	32,2	34,5	46,7	39,1	61
21	gryficki .....	-	0,0	-	1,2	3,7	203,3	106
22	gryfiński .....	0,4	0,1	5715,9	4032,9	291,8	80,7	3016
23	kamieński .....	-	-	0,1	0,3	-	2,3	108
24	policki .....	0,7	0,6	1128,6	1522,0	5877,4	6098,5	135
25	stargardzki .....	0,2	0,1	174,3	144,9	198,4	45,9	82
	Miasto na prawach powiatu: City with powiat status:							
26	Świnoujście .....	0,1	0,3	76,3	68,5	39,1	39,6	248

a Stan w dniu 31 XII. b Łącznie z prokuraturą. c Łącznie z miastem na prawach powiatu.

a As of 31 XII. b Including prosecutor's office. c Including city with powiat status.

środki trwałe (ceny bieżące) na 1 miesz w zł fixed assets (current prices) per capita			Powierzchnia o szczegól- nych walorach przy- rodniczych prawnie chroniona <sup>a</sup> na 1 mieszkańca w m <sup>2</sup> Area of special nature value under legal protection <sup>a</sup> per capita in m <sup>2</sup>		Przestępstwa stwier- dzone przez Policję w zakończonych postę- powaniach przygo- wawczych na 10 tys. ludności Ascertained crimes by the Police in completed preparatory proceedings per 10 thous. population		Wskaźnik wykrywalności sprawców przestępstw stwierdzonych przez Policję w % Rate of detectability of delinquents in ascerta- ined crimes by the Police in %		Lp. No.
ronie środo- mental pro-	służące gospodarce wodnej in water management		2010	2017	2010 <sup>b</sup>	2017	2010 <sup>b</sup>	2017	
2017	2010	2017	2010	2017	2010 <sup>b</sup>	2017	2010 <sup>b</sup>	2017	
<b>407</b>	<b>148</b>	<b>29</b>	<b>2799</b>	<b>2932</b>	<b>354</b>	<b>199</b>	<b>70,7</b>	<b>73,7</b>	<b>1</b>
<b>128</b>	<b>264</b>	<b>43</b>	<b>1574</b>	<b>1618</b>	<b>329</b>	<b>196</b>	.	<b>73,3</b>	<b>2</b>
118	807	22	47	48	324	181	67,6	75,2	3
190	399	18	629	579	369	166	71,1	65,5	4
158	211	42	5147	5103	909 <sup>c</sup>	152	73,9 <sup>c</sup>	70,8	5
77	117	28	2462	2755	246	132	75,1	76,9	6
97	31	80	340	343	x	286	x	76,0	7
<b>594</b>	<b>197</b>	<b>30</b>	<b>7758</b>	<b>8155</b>	<b>312</b>	<b>179</b>	.	<b>80,8</b>	<b>8</b>
26	170	4	14276	14822	384	224	85,7	85,1	9
216	35	29	12960	14355	287	159	83,5	75,8	10
136	75	13	789	807	376	239	75,8	78,1	11
73	32	83	7637	7730	332	189	74,7	77,9	12
423	17	25	9	19	282	170	75,9	85,8	13
2675	465	29	6324	6527	254	128	87,4	82,0	14
89	548	12	3113	3485	307	214	73,6	84,0	15
37	115	22	13212	13612	317	153	79,5	78,4	16
<b>537</b>	<b>52</b>	<b>17</b>	<b>42</b>	<b>43</b>	<b>439</b>	<b>259</b>	<b>60,4</b>	<b>69,7</b>	<b>17</b>
537	52	17	42	43	439	259	60,4	69,7	18
<b>342</b>	<b>101</b>	<b>27</b>	<b>1593</b>	<b>1744</b>	<b>338</b>	<b>170</b>	.	<b>72,4</b>	<b>19</b>
163	61	49	691	1725	403	197	74,6	79,5	20
156	100	7	93	116	338	218	72,1	67,9	21
620	268	7	5428	5520	247	167	74,9	77,1	22
127	95	58	1573	1565	395	178	74,8	60,0	23
923	94	14	308	282	287	127	72,0	77,0	24
56	42	12	1350	1342	400	141	70,0	70,6	25
399	33	84	752	744	237	211	80,9	69,2	26

II. **WYBRANE DANE O PODREGIONACH (NTS 3) I POWIATACH (NTS 4) (cd.)**  
 SELECTED DATA BY SUBREGIONS (NTS 3) AND POWIATS (NTS 4) (cont.)

Lp. No.	WYSZCZEGÓLNIENIE SPECIFICATION	Pracujący <sup>ab</sup> Employed persons <sup>ab</sup>							
		ogółem total		w % ogółem in % of total					
		w tys. in thous.	na 1000 ludności per 1000 population	rolnictwo, leśnictwo, łowiectwo i rybactwo agriculture, forestry and fishing	przemysł i budow- nictwo industry and construction	handel; naprawa pojazdów samo- chodowych <sup>Δ</sup> ; transport i go- spodarka maga- zynowa; zakwa- terowanie i ga- stronomia <sup>Δ</sup> ; in- formacja i komu- nikacja trade; repair of motor vehicles <sup>Δ</sup> ; transportation and storage; ac- commodation and catering <sup>Δ</sup> ; information and communication	działalność finansowa i ubezpiecze- niowa; obsługa ryнку nieru- chomości <sup>Δ</sup> oraz pozostałe usługi <sup>d</sup> financial and insurance activities; real estate activi- ties and other services <sup>d</sup>		
								2010	2017
<b>1</b>	<b>WOJEWÓDZTWO .....</b>	<b>368,9</b>	<b>400,0</b>	<b>234,3</b>	<b>12,1</b>	<b>28,2</b>	<b>23,4</b>	<b>36,3</b>	
	<b>VOIVODSHIP</b>								
<b>2</b>	<b>Podregion Subregion</b>								
	<b>koszaliński .....</b>	<b>79,7</b>	<b>84,5</b>	<b>235,9</b>	12,0	29,4	23,7	34,8	
	Powiaty: Powiats:								
3	białogardzki .....	9,2	8,9	184,8	16,0	37,1	14,0	32,9	
4	kołobrzeski .....	17,3	18,4	231,1	10,3	21,7	31,7	36,3	
5	koszaliński .....	10,7	11,7	177,3	29,6	27,4	13,9	29,1	
6	sławieński .....	10,3	11,1	196,0	28,2	27,9	16,0	28,0	
	Miasto na prawach powiatu: City with powiat status:								
7	Koszalin .....	32,4	34,4	319,3	0,7	32,7	27,9	38,7	
<b>8</b>	<b>Podregion Subregion</b>								
	<b>szczecinecko-pyrzycki</b>	<b>82,8</b>	<b>85,8</b>	<b>199,4</b>	<b>23,1</b>	<b>33,1</b>	<b>13,6</b>	<b>30,2</b>	
	Powiaty: Powiats:								
9	choszczeński .....	8,6	8,4	171,5	34,4	22,4	11,1	32,1	
10	drawski .....	11,9	12,6	217,6	26,4	35,4	10,7	27,5	
11	łobeski .....	6,4	5,5	172,5	23,2	38,5	11,2	27,1	
12	myśliborski .....	14,1	14,1	211,9	18,9	37,3	16,2	27,6	
13	pyrzycki .....	7,4	8,0	200,5	27,7	31,4	11,2	29,7	
14	szczecinecki .....	15,3	16,0	204,5	16,9	31,7	18,7	32,8	
15	świdwiński .....	8,9	9,4	197,7	26,1	32,2	9,6	32,2	
16	walecki .....	10,2	10,8	201,5	19,2	33,9	14,9	32,0	
<b>17</b>	<b>Podregion Subregion</b>								
	<b>m. Szczecin .....</b>	<b>110,9</b>	<b>118,5</b>	<b>293,3</b>	<b>1,2</b>	<b>19,6</b>	<b>30,8</b>	<b>48,5</b>	
	Miasto na prawach powiatu: City with powiat status:								
18	Szczecin .....	110,9	118,5	293,3	1,2	19,6	30,8	48,5	
<b>19</b>	<b>Podregion Subregion</b>								
	<b>szczeciński .....</b>	<b>95,2</b>	<b>111,2</b>	<b>216,7</b>	<b>15,4</b>	<b>32,6</b>	<b>23,0</b>	<b>29,0</b>	
	Powiaty: Powiats:								
20	goleniowski .....	17,9	23,0	278,9	18,7	40,5	18,1	22,7	
21	gryficki .....	11,6	10,9	178,7	23,4	18,7	19,9	37,9	
22	gryfiński .....	13,6	13,9	167,7	22,2	26,1	18,9	32,8	
23	kamieński .....	7,2	8,0	168,3	20,5	18,4	21,6	39,6	
24	policki .....	15,1	22,2	283,1	6,8	44,6	30,2	18,3	
25	stargardzki .....	22,0	24,4	202,8	16,0	33,7	20,4	29,8	
	Miasto na prawach powiatu: City with powiat status:								
26	Swinoujście .....	7,8	8,9	216,7	1,9	19,2	35,7	43,1	

a Stan w dniu 31 XII. b Bez podmiotów gospodarczych o liczbie pracujących do 9 osób, bez pracujących w jednostkach faktycznego miejsca pracy i rodzaju działalności. c Bez podmiotów gospodarczych o liczbie pracujących do 9 osób. „Administrowanie i działalność wspierająca”, „Administracja publiczna i obrona narodowa; obowiązkowe zabezpieczenia oraz „Pozostała działalność usługowa”. e Przeciętne miesięczne wynagrodzenie brutto w kraju wyniosło 4527,89zł.

a As of 31 XII. b Excluding economic entities employing up to 9 persons and excluding budgetary entities with employed persons in private farms in agriculture. c Excluding economic entities employing up to 9 persons. „Administrative and support service activities”, „Public administration and defence; compulsory social security,” e Average monthly gross wages and salaries in Poland amounted to 4527,89 zł.

Bezrobotni zarejestrowani <sup>a</sup> Registered unemployed persons <sup>a</sup>					Stopa bezrobocia rejestrowanego <sup>ac</sup> w % Registered unemployment rate <sup>ac</sup> in %		Przeciętne miesięczne wynagrodzenia brutto <sup>c</sup> Average monthly gross wages and salaries <sup>c</sup>				Lp. No.
ogółem w tys. total in thous.	z liczby ogółem – w % of total number – in %						w zł in zł	Polska = 100 <sup>e</sup> Poland = 100 <sup>e</sup>	województwo = 100 voivodship = 100		
	pozostający bez pracy dłużej niż 1 rok out of work for longer than 1 year	w wieku aged									
		24 lata i mniej 24 years and less	50 lat i więcej 50 years and more		2010	2017	2010	2017			
110,0	52,6	38,1	11,2	31,0	17,8	8,5	3120,15	4154,25	91,7	100,0	1
24,2	12,4	38,4	10,7	32,3	17,9	9,5	2904,47	3826,52	84,5	92,1	2
5,4	2,9	45,1	12,9	28,9	30,8	19,4	2733,21	3756,70	83,0	90,4	3
3,7	1,3	27,5	11,3	32,4	12,5	4,7	2844,96	3751,26	82,8	90,3	4
5,5	2,7	39,8	10,9	31,0	26,7	12,6	2766,65	3677,01	81,2	88,5	5
4,2	2,8	34,5	13,1	31,6	22,6	15,6	2630,46	3472,79	76,7	83,6	6
5,4	2,7	39,3	5,5	38,1	11,0	5,4	3070,78	3999,99	88,3	96,3	7
35,1	19,6	39,5	12,5	29,0	24,4	14,7	2713,78	3685,73	81,4	88,7	8
4,0	2,5	40,0	14,1	26,6	26,1	17,8	2811,79	3775,03	83,4	90,9	9
5,4	3,3	39,7	12,2	29,9	25,9	16,9	2589,60	3402,35	75,1	81,9	10
3,2	2,3	46,5	14,1	27,7	27,6	21,2	2642,12	3662,40	80,9	88,2	11
3,8	1,9	39,0	11,6	31,1	16,9	8,9	2680,21	3810,17	84,1	91,7	12
3,7	1,5	42,7	10,2	30,7	28,3	13,0	2649,26	3612,65	79,8	87,0	13
7,3	4,2	42,1	12,4	28,7	26,4	16,5	2894,86	3880,91	85,7	93,4	14
4,4	2,3	30,3	12,7	27,5	27,5	16,0	2482,27	3470,74	76,7	83,5	15
3,4	1,6	32,7	12,3	31,9	19,8	9,7	2827,15	3761,59	83,1	90,5	16
16,5	5,5	30,3	5,5	38,7	9,7	3,1	3586,82	4732,93	104,5	113,9	17
16,5	5,5	30,3	5,5	38,7	9,7	3,1	3586,82	4732,93	104,5	113,9	18
34,1	15,0	38,8	11,8	29,5	20,2	8,6	3042,80	4085,94	90,2	98,4	19
5,4	2,0	38,7	12,5	29,2	18,4	6,1	3029,67	4220,58	93,2	101,6	20
5,2	2,1	23,8	12,1	31,4	24,0	11,6	2680,43	3500,89	77,3	84,3	21
5,8	2,7	49,6	12,1	28,7	23,4	11,7	2918,12	3848,29	85,0	92,6	22
4,3	2,6	42,9	10,3	29,8	27,0	16,6	2757,00	3525,59	77,9	84,9	23
4,1	1,6	41,0	10,9	29,5	16,1	5,0	3568,57	4624,12	102,1	111,3	24
7,6	3,3	37,5	13,4	27,6	20,2	8,9	2866,72	3817,60	84,3	91,9	25
1,6	0,7	28,2	7,3	34,7	11,9	5,0	3261,27	4536,08	100,2	109,2	26

budżetowych działających w zakresie obrony narodowej i bezpieczeństwa publicznego, z rolnictwem indywidualnym, według d Pod pojęciem "pozostałe usługi" należy rozumieć następujące sekcje PKD: „Działalność profesjonalna, naukowa i techniczna”, społeczne”, „Edukacja”, „Opieka zdrowotna i pomoc społeczna”, „Działalność związana z kulturą, rozrywką i rekreacją” conducting activity within the scope of national defence and public safety, by actual workplace and kind of activity, d The term "Other services" refers to the NACE Rev. 2 sections: Professional, scientific and technical activities", "Education", "Human health and social work activities", Arts, entertainment and recreation" and "Other service activities".

II. **WYBRANE DANE O PODREGIONACH (NTS 3) I POWIATACH (NTS 4) (cd.)**  
 SELECTED DATA BY SUBREGIONS (NTS 3) AND POWIATS (NTS 4) (cont.)

Lp. No.	WYSZCZEGÓLNIENIE SPECIFICATION	Sieć rozdzielcza <sup>a</sup> na 100 km <sup>2</sup> w km Distribution network <sup>a</sup> per 100 km <sup>2</sup> in km						Zasoby Dwel
		wodociągowa water supply system		kanalizacyjna <sup>c</sup> sewerage system <sup>c</sup>		gazowa gas supply system		mieszka- nia dwellings
		2010	2017	2010	2017	2010	2017	2010
<b>1</b>	<b>WOJEWÓDZTWO .....</b> VOIVODSHIP	<b>42,2</b>	<b>49,6</b>	<b>24,4</b>	<b>34,8</b>	<b>21,8</b>	<b>25,0</b>	<b>355,8</b>
<b>2</b>	<b>Podregion Subregion</b> <b>koszaliński.....</b>	<b>57,1</b>	<b>70,0</b>	<b>34,4</b>	<b>55,5</b>	<b>26,1</b>	<b>30,1</b>	<b>354,5</b>
	Powiaty: Powiats:							
3	białogardzki .....	41,2	58,2	18,2	50,4	12,9	13,5	330,2
4	kołobrzeski .....	90,6	123,2	63,4	104,5	62,0	66,3	397,8
5	koszaliński .....	43,3	47,9	27,2	38,6	14,3	19,5	303,1
6	ślawieński .....	55,0	62,6	24,2	35,3	8,6	11,5	303,4
	Miasto na prawach powiatu: City with powiat status:							
7	Koszalin .....	200,5	232,2	186,8	235,3	257,1	280,4	391,9
<b>8</b>	<b>Podregion Subregion</b> <b>szczecinecko-pyrzycki</b>	<b>32,1</b>	<b>38,2</b>	<b>14,6</b>	<b>24,7</b>	<b>13,3</b>	<b>14,0</b>	<b>826,1</b>
	Powiaty: Powiats:							
9	choszczeński .....	26,9	35,6	19,9	23,3	16,5	16,5	318,0
10	drawski .....	24,1	29,1	16,9	22,5	8,5	9,2	329,1
11	łobeski .....	27,4	31,0	6,1	10,7	7,1	7,6	324,9
12	myśliborski .....	49,1	54,0	11,5	19,2	17,2	18,2	315,8
13	pyrzycki .....	44,6	45,1	23,0	24,8	27,9	30,0	302,7
14	szczecinecki .....	35,9	45,3	15,7	41,7	12,2	12,8	345,2
15	świdwiński .....	38,6	47,5	11,9	33,4	18,6	19,3	327,8
16	walecki .....	20,4	24,3	12,1	16,0	7,6	7,9	332,4
<b>17</b>	<b>Podregion Subregion</b> <b>m. Szczecin .....</b>	<b>239,4</b>	<b>260,4</b>	<b>202,5</b>	<b>206,0</b>	<b>273,2</b>	<b>304,1</b>	<b>402,7</b>
	Miasto na prawach powiatu: City with powiat status:							
18	Szczecin .....	239,4	260,4	202,5	206,0	273,2	304,1	402,7
<b>19</b>	<b>Podregion Subregion</b> <b>szczeciński .....</b>	<b>39,6</b>	<b>45,4</b>	<b>24,8</b>	<b>30,1</b>	<b>20,8</b>	<b>26,1</b>	<b>344,8</b>
	Powiaty: Powiats:							
20	goleniowski .....	37,8	41,4	17,5	24,2	19,3	25,8	319,1
21	gryficki .....	43,8	51,1	27,0	24,8	21,8	26,0	326,8
22	gryfiński .....	31,6	33,1	16,1	21,3	6,9	8,1	311,1
23	kamieński .....	38,7	44,3	16,1	19,2	20,8	26,1	388,2
24	policki .....	51,9	65,0	72,1	79,5	55,5	69,8	349,2
25	stargardzki .....	42,1	51,1	23,3	32,2	20,8	26,2	329,2
	Miasto na prawach powiatu: City with powiat status:							
26	Świnoujście .....	53,8	59,2	53,7	60,9	44,2	50,3	478,3

a Stan w dniu 31 XII. b Na podstawie bilansów zasobów mieszkaniowych. c Łącznie z kolektorami.

a As of 31 XII. b Based on balances of dwelling stocks. c Including collectors.

mieszkaniowe <sup>ab</sup> lings stocks <sup>ab</sup>		Mieszkania oddane do użytkowania Dwellings completed				Mieszkania, których budowę rozpoczęto w 2017 r.  Dwellings in which construction has begun in 2017	Lp. No.
na 1000 ludności per 1000 population	przeciętna powierzchnia użytkowa 1 mieszkania w m <sup>2</sup>  average useful floor area of dwelling in m <sup>2</sup>	ogółem total	wzrost lub spadek w stosunku do 2010 r. w %  increase or decrease in relation to 2010 in %	na 1000 ludności per 1000 population			
2017		2017		2010	2017		
<b>382,6</b>	<b>70,7</b>	<b>7473</b>	<b>21,8</b>	<b>3,6</b>	<b>4,4</b>	<b>8469</b>	<b>1</b>
<b>390,0</b>	<b>74,4</b>	<b>2290</b>	<b>44,3</b>	<b>4,4</b>	<b>6,4</b>	<b>2519</b>	<b>2</b>
349,9	69,8	130	54,8	1,7	2,7	86	3
439,1	77,2	801	39,5	7,2	10,1	1048	4
343,1	88,8	652	58,6	6,3	9,9	611	5
333,5	81,5	198	53,5	2,2	3,5	297	6
430,1	64,0	509	30,8	3,6	4,7	477	7
<b>345,6</b>	<b>69,9</b>	<b>771</b>	<b>31,1</b>	<b>1,3</b>	<b>1,8</b>	<b>1020</b>	<b>8</b>
339,7	69,6	81	145,5	0,7	1,7	76	9
351,0	70,7	124	12,7	1,9	2,1	173	10
343,3	69,1	32	-17,9	1,0	0,9	26	11
336,2	71,2	189	73,4	1,6	2,8	199	12
320,0	72,2	80	45,5	1,3	2,0	106	13
360,4	67,4	101	7,4	1,2	1,3	232	14
349,3	69,7	49	-31,0	1,4	1,0	46	15
352,4	70,7	115	49,4	1,4	2,1	162	16
<b>440,1</b>	<b>63,9</b>	<b>2661</b>	<b>76,3</b>	<b>3,7</b>	<b>6,6</b>	<b>2582</b>	<b>17</b>
440,1	63,9	2661	76,3	3,7	6,6	2582	18
<b>363,2</b>	<b>75,2</b>	<b>1751</b>	<b>-28,6</b>	<b>4,8</b>	<b>3,4</b>	<b>2348</b>	<b>19</b>
331,7	76,2	197	-22,4	3,1	2,4	240	20
342,2	75,4	84	50,0	0,9	1,4	560	21
328,1	72,7	153	31,9	1,4	1,8	166	22
438,1	77,5	288	-49,6	11,8	6,1	248	23
359,5	91,5	542	-30,9	11,1	7,0	539	24
345,1	67,7	242	-30,5	2,9	2,0	352	25
502,9	67,1	245	-23,9	7,8	6,0	243	26

II. **WYBRANE DANE O PODREGIONACH (NTS 3) I POWIATACH (NTS 4) (cd.)**  
 SELECTED DATA BY SUBREGIONS (NTS 3) AND POWIATS (NTS 4) (cont.)

Lp. No.	WYSZCZEGÓLNIENIE SPECIFICATION	Uczniowie w szkołach dla dzieci i młodzieży <sup>b</sup> na 10 tys. ludności Pupils and students of schools for children and youth <sup>b</sup> per 10 thous. population					Uczniowie szkół policjalnych <sup>b</sup> na 10 tys. ludności Students of post- secondary schools <sup>b</sup> per 10 thous. population
		podstawo- wych <sup>c</sup> primary <sup>c</sup>	gimnazjach lower secondary	branżowych I stopnia <sup>d</sup> stage I sec- toral voca- tional <sup>d</sup>	liceach ogólno- kształ- cących general secondary	technikach <sup>e</sup> technical secondary <sup>e</sup>	
		2017					
<b>1</b>	<b>WOJEWÓDZTWO .....</b> <b>VOIVODSHIP</b>	<b>646,1</b>	<b>165,7</b>	<b>35,9</b>	<b>111,0</b>	<b>117,9</b>	<b>55,0</b>
<b>2</b>	<b>Podregion Subregion</b> <b>koszaliński .....</b>	<b>642,9</b>	<b>163,0</b>	<b>37,1</b>	<b>112,9</b>	<b>139,7</b>	<b>70,4</b>
	Powiaty: Powiats:						
3	białogardzki .....	681,1	165,5	33,7	106,2	80,1	30,8
4	kołobrzegi .....	644,8	160,8	40,6	141,1	180,7	84,8
5	koszaliński .....	578,1	141,2	18,1	7,2	24,3	5,1
6	stawieński .....	648,7	175,8	37,2	21,8	142,0	–
	Miasto na prawach powiatu: City with powiat status:						
7	Koszalin .....	661,5	170,2	47,6	208,2	205,8	154,6
<b>8</b>	<b>Podregion Subregion</b> <b>szczecinecko-pyrzycki</b>	<b>650,2</b>	<b>177,3</b>	<b>47,6</b>	<b>93,8</b>	<b>100,3</b>	<b>17,7</b>
	Powiaty: Powiats:						
9	choszczeński .....	664,9	168,5	41,5	60,9	98,4	28,6
10	drawski .....	640,1	171,3	43,3	121,6	42,3	10,4
11	łobeski .....	638,5	183,7	40,9	67,6	30,5	6,4
12	myśliborski .....	674,9	191,0	59,4	69,8	79,1	–
13	pyrzycki .....	672,4	171,0	32,9	74,5	78,0	6,0
14	szczecinecki .....	630,3	166,8	39,6	155,7	152,4	27,7
15	świdwiński .....	621,3	161,0	51,6	77,7	146,5	24,8
16	walecki .....	663,6	204,5	66,8	80,4	139,2	33,3
<b>17</b>	<b>Podregion Subregion</b> <b>m. Szczecin .....</b>	<b>624,3</b>	<b>158,9</b>	<b>22,0</b>	<b>157,4</b>	<b>152,3</b>	<b>122,9</b>
	Miasto na prawach powiatu: City with powiat status:						
18	Szczecin .....	624,3	158,9	22,0	157,4	152,3	122,9
<b>19</b>	<b>Podregion Subregion</b> <b>szczeciński .....</b>	<b>661,8</b>	<b>163,3</b>	<b>36,1</b>	<b>87,6</b>	<b>90,4</b>	<b>21,9</b>
	Powiaty: Powiats:						
20	goleniowski .....	715,3	188,6	50,0	79,2	113,5	6,9
21	gryfiński .....	671,3	180,8	46,5	125,3	57,0	13,5
22	gryfiński .....	666,7	171,5	45,8	62,4	63,7	–
23	kamieński .....	603,4	159,9	26,9	63,2	57,7	3,8
24	policki .....	684,0	120,8	69,1	63,1	17,5	7,5
25	stargardzki .....	652,2	170,0	44,5	115,1	151,5	66,2
	Miasto na prawach powiatu: City with powiat status:						
26	Swinoujście .....	583,9	135,3	10,5	93,3	145,7	28,0

a Stan w dniu 31 XII. b Bez szkół specjalnych. c Bez dzieci w wieku 6 lat objętych edukacją w placówkach wychowania  
 cznymi dającymi uprawnienia zawodowe. f Łącznie z zespołami wychowania przedszkolnego i punktami przedszkolnymi.

a As of 31 XII. b Excluding special schools. c Excluding children aged 6 attending pre-primary education establishments  
 pre-primary education groups and pre-primary points. g Out-patient departments including medical practices.



Dzieci w przedszkolach na 100 miejsc Children attending nursery schools per 100 places		Łóżka w szpitalach ogólnych <sup>a</sup> na 10 tys. ludności Beds in general hospitals <sup>a</sup> per 10 thous. population		Liczba ludności <sup>a</sup> na Population <sup>a</sup> per				Lp. No.
				1 podmiot ambulatoryjnej opieki zdrowotnej <sup>g</sup> provider of out-patient health care <sup>g</sup>		1 aptekę ogólnodostępną public pharmacy		
2010 <sup>f</sup>	2017 <sup>f</sup>	2010	2017 <sup>g</sup>	2010	2017	2010	2017	
<b>98</b>	<b>93</b>	<b>45,2</b>	<b>46,3</b>	<b>2207</b>	<b>1344</b>	<b>3584</b>	<b>2901</b>	<b>1</b>
<b>102</b>	<b>94</b>	<b>45,3</b>	<b>41,2</b>	<b>2427</b>	<b>1317</b>	<b>3445</b>	<b>2986</b>	<b>2</b>
100	98	64,1	35,4	2061	1373	4847	4367	3
99	91	53,4	51,9	3052	1034	2480	2341	4
101	91	x	–	3270	2138	5946	5098	5
95	90	31,0	26,1	2005	1534	3877	3784	6
109	97	65,6	69,2	2186	1170	2954	2291	7
<b>96</b>	<b>93</b>	<b>30,6</b>	<b>38,1</b>	<b>2467</b>	<b>1383</b>	<b>4014</b>	<b>3234</b>	<b>8</b>
97	94	76,5	79,1	3164	1397	4218	3762	9
99	93	29,0	49,4	3687	1443	3932	3207	10
93	95	7,8	–	1677	1100	3506	3117	11
94	97	39,0	34,5	2624	1550	4013	3703	12
99	90	37,9	21,8	1947	1534	4543	3987	13
92	95	25,0	30,7	2042	1326	3620	2794	14
89	90	28,7	21,8	2355	1444	4945	3403	15
103	88	x	56,8	3244	1311	3939	2687	16
<b>98</b>	<b>92</b>	<b>78,4</b>	<b>86,2</b>	<b>1815</b>	<b>1164</b>	<b>2951</b>	<b>2493</b>	<b>17</b>
98	92	78,4	86,2	1815	1164	2951	2493	18
<b>95</b>	<b>92</b>	<b>31,0</b>	<b>25,4</b>	<b>2248</b>	<b>1514</b>	<b>4018</b>	<b>2966</b>	<b>19</b>
89	92	34,6	28,6	2096	1449	5109	3176	20
101	95	74,8	53,7	1442	1295	3648	2899	21
104	96	12,0	9,8	2722	1843	4219	2676	22
91	89	20,6	17,6	2312	1244	3469	2781	23
92	88	27,4	20,3	2371	1667	3744	4123	24
93	92	26,6	24,8	2574	1483	4172	3160	25
102	93	28,2	28,5	2592	1710	3456	1954	26

przedszkolnego. d Łącznie z oddziałami zasadniczych szkół zawodowych. e Łącznie z ogólnokształcącymi szkołami artysty-  
g Przychodnie łącznie z praktykami lekarskimi.

d Including basic vocational school sections. e Including general art schools leading to professional certification. f Including

II. **WYBRANE DANE O PODREGIONACH (NTS 3) I POWIATACH (NTS 4) (cd.)**  
 SELECTED DATA BY SUBREGIONS (NTS 3) AND POWIATS (NTS 4) (cont.)

Lp. No.	WYSZCZEGÓLNIENIE SPECIFICATION	Biblioteki publiczne (z filiami) Public libraries (with branches)					
		księgozbiór <sup>a</sup> w wol. collection <sup>a</sup> in vol.		wypożyczenia księgozbioru <sup>bc</sup> w wol. loans <sup>bc</sup> in vol.		czytelnicy <sup>bc</sup> borrowers <sup>bc</sup>	
		na 1000 ludności					
		2010	2017	2010 <sup>d</sup>	2017	2010	2017
1	<b>WOJEWÓDZTWO</b> ..... <b>VOIVODSHIP</b>	<b>4096</b>	<b>3740</b>	<b>2816</b>	<b>2285</b>	<b>160</b>	<b>135</b>
2	<b>Podregion Subregion</b> <b>koszaliński</b> .....	<b>3600</b>	<b>3584</b>	<b>2583</b>	<b>2370</b>	<b>158</b>	<b>145</b>
	Powiaty: Powiats:						
3	białogardzki .....	3679	3671	1991	2000	116	110
4	kołobrzeski .....	3805	3564	2893	1961	165	140
5	koszaliński .....	3002	3267	1899	2391	132	178
6	ślawieński .....	3754	4002	2693	2157	146	120
	Miasto na prawach powiatu: City with powiat status:						
7	Koszalin .....	3693	3533	2976	2937	195	156
8	<b>Podregion Subregion</b> <b>szczecinecko-pyrzycki</b>	<b>4297</b>	<b>3648</b>	<b>2835</b>	<b>1948</b>	<b>130</b>	<b>108</b>
	Powiaty: Powiats:						
9	choszczeński .....	5195	4958	3457	2113	136	148
10	drawski .....	3689	2785	1588	1309	111	95
11	łobeski .....	6956	5083	6138	3464	178	123
12	myśliborski .....	3875	3298	3729	2402	146	133
13	pyrzycki .....	5905	4688	2567	1870	140	107
14	szczecinecki .....	3328	3152	2463	2085	140	103
15	świdwiński .....	3844	3338	1796	1184	93	72
16	wąlecki .....	3396	3041	1849	1401	100	86
17	<b>Podregion Subregion</b> <b>m. Szczecin</b> .....	<b>4186</b>	<b>4399</b>	<b>2695</b>	<b>2601</b>	<b>199</b>	<b>172</b>
	Miasto na prawach powiatu: City with powiat status:						
18	Szczecin .....	4186	4399	2695	2601	199	172
19	<b>Podregion Subregion</b> <b>szczeciński</b> .....	<b>4201</b>	<b>3409</b>	<b>3064</b>	<b>2258</b>	<b>157</b>	<b>122</b>
	Powiaty: Powiats:						
20	goleniowski .....	3974	3276	3956	3075	166	118
21	gryficki .....	3909	3395	2408	1660	190	114
22	gryfiński .....	5024	4292	3868	2363	179	132
23	kamieński .....	6799	5774	3613	3500	196	185
24	policki .....	2236	1655	2046	1713	107	99
25	stargardzki .....	3885	2978	2518	1903	139	116
	Miasto na prawach powiatu: City with powiat status:						
26	Świnoujście .....	4662	3790	3337	1939	138	106

a Stan w dniu 31 XII. b W ciągu roku. c Łącznie z punktami bibliotecznymi. d Bez wypożyczeń międzybibliotecznych. 10 i więcej miejsc noclegowych; dane wprowadzono z uwzględnieniem imputacji dla jednostek, które odmówiły udziału  
 a As of 31 XII. b During the year. c Including library service points. d Excluding interlibrary lending. e As of 31 VII.  
 data were compiled with consideration of imputation for units, which refused to participate in the survey.

Widzowie w kinach stałych <sup>b</sup> Audience in fixed cinemas <sup>b</sup>		Baza noclegowa turystyki Tourist accommodation establishments							Lp. No.
		miejsca noclegowe <sup>e</sup> number of beds <sup>e</sup>			udzielone noclegi <sup>b</sup> nights spent (overnight stay) <sup>b</sup>		korzystający z noclegów <sup>b</sup> tourists accommodated <sup>b</sup>		
per 1000 population		ogółem total	stopień wykorzystania w % occupancy rate in %		w tys. in thous.				
2010	2017	2010 <sup>f</sup>	2017 <sup>g</sup>		2010 <sup>f</sup>	2017 <sup>g</sup>	2010 <sup>f</sup>	2017 <sup>g</sup>	
<b>910</b>	<b>1347</b>	<b>106483</b>	<b>132585</b>	<b>51,0</b>	<b>9445,1</b>	<b>14057,5</b>	<b>1746,8</b>	<b>2759,7</b>	<b>1</b>
<b>1173</b>	<b>1545</b>	<b>47021</b>	<b>65751</b>	<b>56,6</b>	<b>4982,0</b>	<b>7287,6</b>	<b>678,2</b>	<b>1112,1</b>	<b>2</b>
176	649	160	234	16,1	14,1	13,9	7,1	6,3	3
233	867	23343	30387	64,7	3188,6	4627,3	410,2	677,5	4
39	–	10738	18942	46,3	777,4	1279,7	115,9	207,7	5
145	821	12186	15491	48,9	940,8	1291,6	104,1	173,0	6
3529	3777	594	697	32,3	61,0	75,0	40,9	47,7	7
<b>110</b>	<b>452</b>	<b>6650</b>	<b>7081</b>	<b>34,5</b>	<b>344,9</b>	<b>504,7</b>	<b>100,6</b>	<b>149,2</b>	<b>8</b>
60	–	413	318	16,6	21,7	14,9	8,0	6,7	9
–	1268	3576	2800	31,0	65,6	138,2	18,2	33,0	10
–	–	92	292	27,2	2,1	17,0	0,6	7,3	11
–	253	621	664	30,7	49,1	48,0	21,7	21,2	12
–	294	25	104	25,8	0,6	9,3	0,4	7,5	13
454	649	526	918	29,9	52,1	64,1	17,8	28,3	14
12	525	550	790	55,1	80,2	93,3	12,6	13,9	15
156	320	847	1195	41,9	73,4	119,8	21,4	31,5	16
<b>2495</b>	<b>3174</b>	<b>6811</b>	<b>7085</b>	<b>47,9</b>	<b>723,0</b>	<b>939,0</b>	<b>364,4</b>	<b>393,1</b>	<b>17</b>
2495	3174	6811	7085	47,9	723,0	939,0	364,4	393,1	18
<b>140</b>	<b>518</b>	<b>46001</b>	<b>52668</b>	<b>47,3</b>	<b>3395,2</b>	<b>5326,2</b>	<b>603,6</b>	<b>1105,4</b>	<b>19</b>
98	338	512	674	23,8	50,6	50,7	40,4	27,6	20
95	99	17374	19816	40,1	1112,9	1392,2	175,8	246,4	21
61	209	889	957	31,3	68,3	74,4	26,6	26,3	22
54	402	16451	18378	50,7	1087,5	1672,1	175,0	314,7	23
–	–	1166	761	28,5	68,4	75,0	40,0	44,2	24
409	716	1099	1133	30,7	68,9	77,0	30,1	43,8	25
–	2662	8510	10949	56,9	938,7	1964,7	115,7	402,4	26

e Stan w dniu 31 VII. f, g Dotyczy: f – turystycznych obiektów zbiorowego zakwaterowania, g – obiektów posiadających w badaniu.

f, g Concern: f – collective tourist accommodation establishments, g – establishments possessing 10 and more bed places;

II. **WYBRANE DANE O PODREGIONACH (NTS 3) I POWIATACH (NTS 4) (cd.)**  
 SELECTED DATA BY SUBREGIONS (NTS 3) AND POWIATS (NTS 4) (cont.)

Lp. No.	WYSZCZEGÓLNIENIE SPECIFICATION	Powierzchnia gruntów leśnych <sup>a</sup> w tys. ha Forest land <sup>a</sup> in thous. ha				Produkcja sprzedana przemysłu <sup>b</sup> (ceny bieżące) Sold production of industry <sup>b</sup> (current prices)			
		ogółem total	w tym of which		w mln zł in mln zł	na 1 mieszkańca w zł			
			lasy publiczne public forests	lasy prywatne private forests					
		2010	2017		2010	2017	2010	2017	
<b>1</b>	<b>WOJEWÓDZTWO ..... VOIVODSHIP</b>	<b>828,7</b>	<b>839,4</b>	<b>794,2</b>	<b>21,6</b>	<b>23534,8</b>	<b>37484,1</b>	<b>13650</b>	<b>21944</b>
	<b>Podregion Subregion</b>								
<b>2</b>	<b>koszaliński .....</b>	<b>157,0</b>	<b>158,7</b>	<b>149,3</b>	<b>5,3</b>	<b>3653,3</b>	<b>5966,3</b>	<b>10102</b>	<b>16643</b>
	Powiaty: Powiats:								
3	białogardzki .....	35,6	36,1	33,8	1,3	511,6	839,1	10337	17389
4	kołobrzeski .....	15,7	15,9	14,7	0,8	575,3	940,6	7253	11839
5	koszaliński .....	72,0	72,8	68,7	2,2	459,9	664,2	7056	10053
6	ślawieński .....	30,2	30,4	28,7	1,0	388,3	583,8	6668	10237
	Miasto na prawach powiatu: City with powiat status:								
7	Koszalin .....	3,5	3,6	3,4	0,0	1718,2	2938,5	15704	27289
	<b>Podregion Subregion</b>								
<b>8</b>	<b>szczecinecko-pyrzycki</b>	<b>425,4</b>	<b>431,7</b>	<b>408,4</b>	<b>10,9</b>	<b>5309,0</b>	<b>8351,2</b>	<b>12001</b>	<b>19328</b>
	Powiaty: Powiats:								
9	choszczeński .....	52,3	52,5	50,2	0,8	173,3	297,9	3417	6053
10	drawski .....	83,7	86,0	80,7	2,3	420,3	914,1	7115	15767
11	łobeski .....	34,5	34,8	32,8	1,1	705,6	228,7	3986	6076
12	myśliborski .....	50,5	51,0	49,0	0,7	445,3	1365,2	10334	20371
13	pyrzycki .....	4,8	4,8	4,4	0,3	915,0	572,3	10861	14288
14	szczecinecki .....	80,9	82,5	77,3	2,8	2278,9	3336,1	28558	42536
15	świdwiński .....	39,2	40,0	37,1	1,9	410,2	633,3	8270	13270
16	wąlecki .....	79,6	80,1	76,9	1,0	721,3	1003,5	13057	18580
	<b>Podregion Subregion</b>								
<b>17</b>	<b>m. Szczecin .....</b>	<b>5,0</b>	<b>5,1</b>	<b>4,9</b>	<b>0,1</b>	<b>4621,9</b>	<b>5971,8</b>	<b>11257</b>	<b>14750</b>
	Miasto na prawach powiatu: City with powiat status:								
18	Szczecin .....	5,0	5,1	4,9	0,1	4621,9	5971,8	11257	14750
	<b>Podregion Subregion</b>								
<b>19</b>	<b>szczeciński .....</b>	<b>241,2</b>	<b>243,9</b>	<b>231,6</b>	<b>5,4</b>	<b>9950,6</b>	<b>17194,8</b>	<b>19526</b>	<b>33536</b>
	Powiaty: Powiats:								
20	goleniowski .....	61,2	61,6	59,1	0,8	4911,4	7127,8	60233	86425
21	gryficki .....	21,3	21,4	20,2	0,7	305,9	279,1	4929	4563
22	gryfiński .....	65,0	65,5	62,6	0,9	293,1	408,4	3471	4906
23	kamieński .....	28,4	28,9	27,4	0,6	148,1	346,9	3048	7336
24	policki .....	23,3	23,5	22,5	0,3	3010,7	4430,9	42728	57395
25	stargardzki .....	37,5	38,5	35,4	2,1	154,1	3680,6	7558	30611
	Miasto na prawach powiatu: City with powiat status:								
26	Świnoujście .....	4,4	4,5	4,3	0,0	366,4	921,0	8835	22401

a Stan w dniu 31 XII. b Dane dotyczą podmiotów gospodarczych, w których liczba pracujących przekracza 9 osób.

a As of 31 XII. b Data concern economic entities employing more than 9 persons.

Dochody budżetów powiatów Revenue of powiats budgets		Wydatki budżetów powiatów Expenditure of powiats budgets		Dochody budżetów miast na prawach powiatu Revenue of budgets cities with powiat status		Lp. No.
per capita in zł						
2010	2017	2010	2017	2010	2017	
<b>1000,97</b>	<b>1136,85</b>	<b>1088,48</b>	<b>1124,21</b>	<b>3261,63</b>	<b>5501,62</b>	<b>1</b>
x	x	x	x	x	x	<b>2</b>
1058,25	1225,46	1248,57	1162,28	x	x	3
1237,31	1279,22	1265,39	1265,27	x	x	4
1232,34	1326,43	1405,17	1393,29	x	x	5
878,71	1003,56	988,69	961,45	x	x	6
x	x	x	x	3284,15	5150,81	7
x	x	x	x	x	x	<b>8</b>
982,92	1098,67	1105,12	1186,11	x	x	9
1009,21	1253,35	1180,80	1211,06	x	x	10
961,50	1152,29	1020,04	1154,34	x	x	11
975,38	1104,56	1085,10	1077,63	x	x	12
922,80	1052,11	921,71	1064,26	x	x	13
1250,08	1217,25	1349,84	1211,44	x	x	14
1070,34	1419,59	1054,81	1381,14	x	x	15
973,90	948,03	1067,00	902,07	x	x	16
x	x	x	x	x	x	<b>17</b>
x	x	x	x	3131,09	5333,31	18
x	x	x	x	x	x	<b>19</b>
880,66	1018,75	912,40	1017,37	x	x	20
1140,57	1351,07	1334,80	1299,80	x	x	21
751,54	903,89	730,17	884,95	x	x	22
1134,49	1156,98	1184,12	1107,85	x	x	23
949,09	1185,43	990,25	1182,63	x	x	24
793,80	967,81	925,28	973,28	x	x	25
x	x	x	x	4494,52	8082,01	26

II. **WYBRANE DANE O PODREGIONACH (NTS 3) I POWIATACH (NTS 4) (dok.)**  
 SELECTED DATA BY SUBREGIONS (NTS 3) AND POWIATS (NTS 4) (cont.)

Lp. No.	WYSZCZEGÓLNIENIE SPECIFICATION	Wydatki budżetów miast na prawach powiatu Expenditure of budgets cities with powiat status		Nakłady inwestycyjne w przedsiębiorstwach <sup>a</sup> według lokalizacji inwestycji (ceny bieżące) Investment outlays in enterprises <sup>a</sup> according to invest- ment location (current prices)		Wartość brutto środków trwałych w przedsiębiorstwach <sup>ab</sup> (bieżące ceny ewidencyjne) Gross value of fixed assets in enterprises <sup>ab</sup> (current book-keeping prices)		Podmioty gospo- darki na- rodowej <sup>bc</sup> na 10 tys. ludności Entities of the na- tional economy <sup>bc</sup> per 10 thous. population
		na 1 mieszkańca w zł per capita in zł				2010	2017	
		2010	2017	2010	2017	2010	2017	
<b>1</b>	<b>WOJEWÓDZTWO .....</b> <b>VOIVODSHIP</b>	<b>3702,97</b>	<b>5594,20</b>	<b>2326</b>	<b>3037</b>	<b>29515</b>	<b>43425</b>	<b>1308</b>
	<b>Podregion Subregion</b>							
<b>2</b>	<b>koszaliński .....</b> Powiaty: Powiats:	<b>x</b>	<b>x</b>	<b>2429</b>	<b>2125</b>	<b>23512</b>	<b>39911</b>	<b>1373</b>
3	białogardzki .....	x	x	4892	1454	23898	48124	1011
4	kołobrzegi .....	x	x	2927	2582	28766	47007	1615
5	koszaliński .....	x	x	2098	1879	13943	23236	1130
6	ślawieński .....	x	x	645	1133	11141	30026	1041
	Miasto na prawach powiatu: City with powiat status:							
7	Koszalin .....	3717,51	5448,58	2101	2763	31830	46474	1680
	<b>Podregion Subregion</b>							
<b>8</b>	<b>szczecinecko-pyrzycki</b> Powiaty: Powiats:	<b>x</b>	<b>x</b>	<b>1553</b>	<b>2127</b>	<b>18302</b>	<b>25744</b>	<b>975</b>
9	choszczeński .....	x	x	459	1824	8943	13091	836
10	drawski .....	x	x	1020	837	10800	16141	1026
11	łobeski .....	x	x	1172	1094	8956	12689	871
12	myśliborski .....	x	x	1789	2597	19079	27007	1029
13	pyrzycki .....	x	x	615	1270	10432	11657	939
14	szczecinecki .....	x	x	3057	4514	40602	53880	1017
15	świdwiński .....	x	x	638	892	10741	16479	944
16	walecki .....	x	x	2450	2188	20901	32799	1045
	<b>Podregion Subregion</b>							
<b>17</b>	<b>m. Szczecin .....</b> Miasto na prawach powiatu: City with powiat status:	<b>x</b>	<b>x</b>	<b>3115</b>	<b>3037</b>	<b>41532</b>	<b>54608</b>	<b>1727</b>
18	Szczecin .....	3630,54	5514,24	3115	3037	41532	54608	1727
	<b>Podregion Subregion</b>							
<b>19</b>	<b>szczeciński .....</b> Powiaty: Powiats:	<b>x</b>	<b>x</b>	<b>2289</b>	<b>4437</b>	<b>33810</b>	<b>51900</b>	<b>1213</b>
20	goleniowski .....	x	x	2406	4204	26482	44523	1105
21	gryficki .....	x	x	1102	899	9642	13845	1266
22	gryfiński .....	x	x	2648	3387	65094	53477	1033
23	kamieński .....	x	x	1313	2321	11023	23906	1508
24	policki .....	x	x	1512	13115	39073	63939	1428
25	stargardzki .....	x	x	2876	3338	36890	57739	1023
	Miasto na prawach powiatu: City with powiat status:							
26	Świnoujście .....	4381,69	6764,87	3853	1511	29401	112201	1519

a Dane dotyczą podmiotów gospodarczych, w których liczba pracujących przekracza 9 osób. b Stan w dniu 31 XII. c W rejestrze REGON; bez osób prowadzących gospodarstwa indywidualne w rolnictwie.

a Data concern economic entities employing more than 9 persons. b As of 31 XII. c In the REGON register; excluding persons tending private farms in agriculture.

## DZIAŁ I STAN I OCHRONA ŚRODOWISKA

### Uwagi ogólne

#### 1. Informacje o poborze wody dotyczą:

- 1) w pozycji „na cele produkcyjne (poza rolnictwem, leśnictwem, łowiectwem i rybactwem)” – jednostek organizacyjnych (włączając fermy przemysłowego chowu zwierząt oraz zakłady zajmujące się produkcją roślinną) wnoszących opłaty za pobór z ujęć własnych rocznie 5 dam<sup>3</sup> i więcej wody podziemnej albo 20 dam<sup>3</sup> i więcej wody powierzchniowej lub odprowadzających rocznie 20 dam<sup>3</sup> i więcej ścieków;
- 2) w pozycji „nawodnienia w rolnictwie i leśnictwie oraz napełnianie i uzupełnianie stawów rybnych” – jednostek organizacyjnych rolnictwa, leśnictwa i rybactwa zużywających wodę na potrzeby nawadniania gruntów rolnych i leśnych o powierzchni od 20 ha oraz na potrzeby eksploatacji stawów rybnych o powierzchni od 10 ha;
- 3) w pozycji „eksploatacja sieci wodociągowej” – wszystkich jednostek nadzorujących pracę sieci wodociągowej (w tym również spółdzielni mieszkaniowych, spółek wodnych, zakładów usług wodnych, zakładów pracy itd.).

Przez **zamknięty obieg wody** rozumie się układ, w którym woda raz użyta nie jest odprowadzona do odbiornika, lecz zwracana do punktu bezpośredniego podawania wody do obiegu, do powtórnych rotacji i wykorzystania.

2. Dane o **ściekach** dotyczą ścieków odprowadzonych do wód lub do ziemi przez jednostki określone w ust. 1, pkt 1) i 3). Do tych samych jednostek odnoszą się dane o **wyposażeniu w oczyszczalnie ścieków**.

Jako **ścieki wymagające oczyszczenia** przyjęto wody odprowadzane siecią kanałów lub rowów otwartych bezpośrednio do wód lub do ziemi albo do sieci kanalizacyjnej z jednostek produkcyjnych (łącznie z zanieczyszczonymi wodami z odwadniania zakładów górniczych i chłodniczymi) z innych jednostek oraz z gospodarstw domowych.

Dane o **ściekach oczyszczanych** dotyczą

## CHAPTER I ENVIRONMENTAL PROTECTION

### General notes

#### 1. Information regarding **water withdrawal** concerns:

- 1) in the item "for production purposes (excluding agriculture, forestry, hunting and fishing)" – organisational entities (including industrial livestock farming and crop production plants) making payments for the annual withdrawal of 5 dam<sup>3</sup> or more of underground water, or 20 dam<sup>3</sup> or more of surface water from their own sources, or discharging 20 dam<sup>3</sup> or more of wastewater annually;
- 2) in the item "irrigation in agriculture and forestry as well as filling and completing fish ponds" – agricultural, forest and fishing organisational entities, consuming water for irrigating agricultural or forest land of 20 ha or more in area, and for the purpose of exploiting fish ponds of 10 ha or more in area;
- 3) in the item "exploitation of water supply network" – all entities supervising the work of the water supply network (including housing cooperatives, water companies, water service plants and workplaces, etc.).

A **closed water cycles system** is understood as a system, in which water that has been used once is not drained to a collector, but recycled to the point where the water is directly fed into the system for subsequent cycles and utilization.

2. Data regarding **wastewater** concern wastewater discharged into waters or into the ground by entities described in item 1, points 1) and 3). Data regarding **equipment with wastewater treatment plants** concern the same entities.

**Wastewater requiring treatment** is understood as water discharged by means of channel or open ditch systems directly into waters or into the ground, or sewage network of entities engaged in production (including contaminated mine drainage water and cooling water).

Data regarding **treated wastewater** concern

ścieków oczyszczanych mechanicznie, chemicznie, biologicznie oraz z podwyższonym usuwaniem biogenów i odprowadzonych do wód lub do ziemi.

Przez **ścieki oczyszczane mechanicznie** rozumie się ścieki poddane procesowi usuwania jedynie zanieczyszczeń nierozpuszczalnych, tj. ciał stałych i tłuszczów ulegających osadzeniu lub flotacji.

**Chemiczne oczyszczanie ścieków** polega na wytrącaniu niektórych związków rozpuszczalnych względnie ich neutralizacji metodami chemicznymi, takimi jak koagulacja, sorpcja na węglu aktywnym itp.

**Biologiczne oczyszczanie ścieków** następuje w procesie mineralizacji przez drobnoustroje w środowisku wodnym w sposób naturalny (np. poprzez rolnicze wykorzystanie ścieków, zraszanie pól, stawy rybne) lub w urządzeniach sztucznych (złoża biologiczne, osad czynny) i polega na usuwaniu ze ścieków zanieczyszczeń organicznych oraz związków biogenych i refrakcyjnych.

**Podwyższone usuwanie biogenów w ściekach** następuje w oczyszczalniach ścieków o wysokoelektrywnych technologiach oczyszczania (głównie biologicznych, a także chemicznych) umożliwiającą zwiększoną redukcję azotu i fosforu.

**Kilkustopniowe** oczyszczanie mechaniczne i biologiczne lub mechaniczno-chemiczno-biologiczne odprowadzanych ścieków zakwalifikowano do wyższego stopnia oczyszczania (biologicznego lub chemicznego).

Dane o **ludności miast i wsi korzystającej z oczyszczalni ścieków** podano w oparciu o szacunek liczby ludności obsługiwanej przez oczyszczalnie pracujące na sieci kanalizacyjnej.

W przypadku gdy miasto obsługiwane jest przez kilka oczyszczalni o różnym sposobie oczyszczania, o zakwalifikowaniu miasta do obsługiwanego przez poszczególny rodzaj oczyszczalni ścieków decyduje przewaga ilości ścieków oczyszczanych przez dany rodzaj oczyszczalni.

**3. Informacje o emisji i redukcji zanieczyszczeń powietrza** z zakładów szczególnie uciążliwych dla czystości powietrza dotyczą jednostek organizacyjnych ustalonych przez Ministra Ochrony Środowiska i Zasobów Naturalnych na podstawie określonej wysokości opłat wniesionych w 1986 r. za roczną emisję substancji zanieczyszczających powietrze według stawek określonych w rozporządzeniu Rady Ministrów z dnia 13 I 1986 r. w sprawie opłat za gospodarcze korzystanie ze środowiska i wprowadzenie w nim zmian (Dz. U. Nr 7, poz. 4, z późn. zm.).

Ustalona zbiorowość badanych jednostek utrzymywana corocznie, co zapewnia m.in. porównywalność wyników badań, może być powiększona jedynie w szczególnych przypadkach, np. o jednostki nowo uruchomione lub rozbudowane o wysokiej skali progowej emisji zanieczyszczeń.

wastewater treated mechanically, chemically, biologically and with increased biogene removal, discharged into waters or into the ground.

**Mechanical treatment of wastewater** is understood as the process of removing only non-soluble pollutants, i.e., solid bodies and fats subject to settlement or floatation.

**Chemical treatment of wastewater** consists in precipitating certain soluble compounds, or their neutralization through chemical methods, such as coagulation, sorption on active carbon, etc.

**Biological treatment of wastewater** occurs through mineralization processes caused by microorganisms in the natural water environment (e.g. through agricultural use of wastewater, field irrigation, fish ponds) or in artificial facilities (biofilters, activated sludge) and consists in the removal of organic pollutants or biogenous and refractive compounds from wastewater.

**Increased biogene removal from sewage** occurs in treatment plants with highly efficient treatment technologies (mostly biological, and also chemical) allowing for an increased reduction in nitrogen and phosphorus content.

**A few steps** treatment mechanical and biological or mechanical, chemical and biological of discharging wastewater was classified as a higher degree of the treatment process (biological or chemical).

Data on **urban and rural population connected to wastewater treatment plants** are presented on a basis of a number of people served by wastewater treatment plants working on sewage network.

When an urban area is served by several treatment plants with various methods of treatment, the predominate amount of wastewater treated by a given treatment plant determines the classification of the urban area in the appropriate type of wastewater treatment plant.

**3. Information regarding emission and reduction of air pollutants** from plants of significant nuisance to air quality concerns organisational entities established by the Minister of Environmental Protection and Natural Resources on the basis of the defined amount of fees borne in 1986 for the annual emission of substances polluting the air, according to rates defined in the decree of the Council of Ministers, dated 13 I 1986, regarding payments for economic use of the environment and modifications to it (Journal of Laws No. 7, item 4, with later amendments).

The established group of surveyed entities maintained annually which, i.a. assures comparability of data may only be increased in specific cases, e.g. by newly established or expanded entities with a high step scale of pollutant emission.



Dane o **emisji pyłów** dotyczą pyłów: ze spalania paliw, cementowo-wapienniczych i materiałów ogniotrwałych, krzemowych, nawozów sztucznych, węglowo-grafitowych, sadzy oraz innych rodzajów zanieczyszczeń pyłowych.

Dane o **emisji gazów** dotyczą: dwutlenku siarki, tlenu węgla, tlenków azotu, węglowodorów oraz innych rodzajów zanieczyszczeń gazowych (bez dwutlenku węgla).

Dane o emisji pyłów i gazów obejmują emisję zorganizowaną (z urządzeń technologicznych i ogrzewczych) oraz niezorganizowaną (z hałd, składowisk, w toku przeładunku substancji sypkich lub lotnych, z hal produkcyjnych itp.).

**4. Ochrona przyrody** polega na zachowaniu, zrównoważonym użytkowaniu oraz odnawianiu zasobów, tworów i składników przyrody (m.in. dziko występujących oraz objętych ochroną gatunkową roślin, zwierząt i grzybów, zwierząt prowadzących wędrowny tryb życia, siedlisk przyrodniczych); formami ochrony przyrody są: parki narodowe, rezerwy przyrody, parki krajobrazowe, obszary chronionego krajobrazu, obszary Natura 2000, stanowiska dokumentacyjne, użytki ekologiczne, zespoły przyrodniczo-krajobrazowe, pomniki przyrody, ochrona gatunkowa roślin, zwierząt i grzybów.

Podstawą prawną regulującą ustanowienie form ochrony przyrody jest ustawa o ochronie przyrody z dnia 16 IV 2004 r. (tekst jednolity, Dz. U. 2016, poz. 2134, z późn. zm.); formy te tworzone są w drodze rozporządzenia Rady Ministrów lub Ministra Środowiska, zarządzenia regionalnego dyrektora ochrony środowiska, uchwały sejmiku województwa lub rady gminy.

**Parki narodowe** obejmują obszary wyróżniające się szczególnymi wartościami przyrodniczymi, naukowymi, społecznymi, kulturowymi i edukacyjnymi, o powierzchni nie mniejszej niż 1000 ha, na których ochronie podlega cała przyroda oraz walory krajobrazowe.

Parki narodowe tworzy się w celu: zachowania różnorodności biologicznej, zasobów, tworów i składników przyrody nieożywionej i walorów krajobrazowych, przywrócenia właściwego stanu zasobów i składników przyrody oraz odtworzenia zniekształconych siedlisk przyrodniczych, siedlisk roślin, siedlisk zwierząt lub siedlisk grzybów.

**Rezerwy przyrody** obejmują wyróżniające się szczególnymi wartościami przyrodniczymi, naukowymi, kulturowymi lub walorami krajobrazowymi obszary zachowane w stanie naturalnym lub mało zmienionym, ekosystemy, ostoje i siedliska przyrodnicze, a także siedliska roślin, zwierząt i grzybów oraz twory i składniki przyrody nieożywionej.

Data regarding **particulate emission** concern: particulates from the combustion of fuels, particulates from cement and lime, fire-resistant materials, silicates, artificial fertilizers, carbon and graphite, soot, as well as other types of particulates.

Data regarding **gas emission** concern: sulphur dioxide, carbon oxide, nitrogen oxides, hydrocarbons, as well as other types of gaseous pollutants (excluding carbon dioxide).

Data regarding particulate and gas emission include organized emission (from technological and heating facilities) and disorganized emission (from waste dumps and landfills, in the course of reloading of volatile or loose substances, from production halls etc.).

**4. Nature protection** consists of maintaining, sustainable use and renovation of nature resources, objects and elements (among others, plants, animals and fungi originally existing in environment as well as subjected to species protection, wandering and migratory animals, habitats); forms of nature protection are: national parks, nature reserves, landscape parks, protected landscape areas, Natura 2000 areas, documentation sites, ecological areas, landscape-nature complexes, monuments of nature, plant, animal and fungi species protection.

The legal basis regulating establishing forms of nature protection is the Law on Nature Protection, dated 16 IV 2004 (uniform text, Journal of Laws 2016, item 2134, with later amendments); the forms are created by way of the decree of the Council of Ministers or the Minister of the Environment, the regulation of regional director for environmental protection, the resolution of voivodship regional council or gmina council.

**National parks** include protected areas distinguishing by particular natural, scientific, social, cultural and educational values, of the area of at least 1000 ha, where all nature elements and specific landscape features are protected.

National parks are created to: preserve biodiversity, resources, formations and elements of inanimate nature and landscape features, restore a proper state of resources and elements of nature, reconstruct distorted natural habitats of plants, animals or fungi.

**Nature reserves** include areas having essential value for the environmental, scientific, cultural and landscape reasons in natural or slightly changed state – ecosystems, refuges and natural sites. They also protect habitats of plants, animals, fungi and formations and elements of inanimate nature.

**Parki krajobrazowe** obejmują obszary chronione ze względu na wartości przyrodnicze, historyczne i kulturowe oraz walory krajobrazowe w celu zachowania i popularyzacji tych wartości w warunkach zrównoważonego rozwoju.

**Obszary chronionego krajobrazu** obejmują tereny chronione ze względu na wyróżniający się krajobraz o zróżnicowanych ekosystemach, wartościowe ze względu na możliwość zaspokajania potrzeb związanych z turystyką i wypoczynkiem lub pełniącą funkcję korytarzy ekologicznych.

**Sieć Natura 2000** obejmuje obszary specjalnej ochrony ptaków (OSO) oraz specjalne obszary ochrony siedlisk (SOO), które do czasu utworzenia w drodze aktu prawnego są obszarami mającymi znaczenie dla Wspólnoty (OZW). Podstawą prawną jej funkcjonowania są: dyrektywa Parlamentu Europejskiego i Rady 2009/147/WE z dnia 30 XI 2009 r. w sprawie ochrony dzikiego ptactwa (zwana Dyrektywą Ptasią), określająca kryteria do wyznaczenia ostoji dla gatunków ptaków zagrożonych wyginięciem oraz dyrektywa Rady 92/43/EWG z dnia 21 V 1992 r. w sprawie ochrony siedlisk przyrodniczych oraz dzikiej fauny i flory (zwana Dyrektywą Siedliskową), określająca zasady ochrony pozostałych gatunków zwierząt, a także roślin i siedlisk przyrodniczych oraz procedury ochrony obszarów szczególnie ważnych przyrodniczo.

**Stanowiska dokumentacyjne** są to niewyodrębniające się na powierzchni lub możliwe do wyodrębnienia, ważne pod względem naukowym i dydaktycznym, miejsca występowania formacji geologicznych, nagromadzeń skamieniałości lub tworów mineralnych, jaskinie lub schroniska podskalne wraz z namuliskami oraz fragmenty eksploatowanych lub nieczynnych wyrobisk powierzchniowych i podziemnych.

**Użytki ekologiczne** są to zasługujące na ochronę pozostałości ekosystemów mających znaczenie dla zachowania różnorodności biologicznej, jak: naturalne zbiorniki wodne, śródpolne i śródleśne oczka wodne, kępy drzew i krzewów, bagna, torfowiska, wydmy, starorzecza, wychodnie skalne, skarpy, kamieńce, siedliska przyrodnicze, stanowiska rzadkich lub chronionych gatunków itp.

**Pomniki przyrody** są to pojedyncze twory przyrody żywej i nieożywionej lub ich skupiska o szczególnej wartości przyrodniczej, naukowej, kulturowej, historycznej lub krajobrazowej oraz odznaczające się indywidualnymi cechami, wyróżniającymi je wśród innych tworów, okazałych rozmiarów drzewa, krzewy gatunków rodzimych lub obcych, źródła, wodospady, wywierzyska, skałki, jary, głazy narzutowe oraz jaskinie.

**Landscape parks** are areas protected for natural, historical and cultural values, as well as for landscape features. The aim of landscape park's creation is preservation, popularisation and dissemination of these values in conditions of sustainable development.

**Protected landscape areas** include areas protected for the sake of distinguishing landscape characterised by various ecosystem types. These areas are valuable because of their functions satisfying the needs of tourism and recreation and functions of ecological corridors.

**Natura 2000** network includes Special Protection Areas (SPAs) and Special Areas of Conservation (SACs) that until the creation by way of legal act are Sites of Community Importance (SCIs). The legal basis for its functioning are: Directive 2009/147/EC of the European Parliament and of the Council dated 30 XI 2009 on the conservation of wild birds (Birds Directive), that specifies the criteria to designate and manage special protection areas for endangered bird species as well as Council Directive 92/43/EEC dated 21 V 1992 on the conservation of natural habitats and of wild fauna and flora (Habitats Directive), that specifies the rules of protection of the rest of the animal and plant species as well as natural habitats and the procedures of protection of especially important natural areas.

**Documentation sites** are scientific and educationally important, not emerging on the earth surface or visible on the surface, places of occurrence of various geological formations, fossils accumulations, mineral objects, caverns, rock caves, exploited and discarded opencast and underground workings.

**Ecological areas** are worth protecting fragments of ecosystems of significant importance for biodiversity, such as: natural water reservoirs, field and forest ponds, groups of trees and shrubs, swamps, peat bogs, dunes, old river beds, rock outcrops, scarps, gravel banks, natural habitats, habitats of rare or protected species etc.

**Monuments of nature** are single objects of animate and inanimate nature of special environmental, scientific, cultural, historical or landscape value and of distinctive individual features such as trees of impressive size, native and alien bushes, sources, waterfalls, exsurgents, stones, ravines, erratic boulders and caves.

**5. Odpady** oznaczają każdą substancję lub przedmiot, których posiadacz pozbywa się, zamierza się pozbyć lub do których pozbycia się jest obowiązany. Dane o odpadach zostały opracowane w oparciu o ustawę z dnia 14 XII 2012 r. o odpadach (Dz. U. 2013, poz. 21, z późn. zm.).

Informacje o **odpadach** opracowane zostały zgodnie z katalogiem odpadów wprowadzonym rozporządzeniem Ministra Środowiska z dnia 9 XII 2014 r. (Dz. U. poz. 1923).

Informacje o **ilości i rodzajach odpadów** dotyczą zakładów, które wytworzyły w ciągu roku powyżej 1 tys. t odpadów lub nagromadziły 1 mln t i więcej odpadów (z wyłączeniem odpadów komunalnych).

Przez **odzysk odpadów** rozumie się jakikolwiek proces, którego głównym wynikiem jest to, aby odpady służyły użytecznemu zastosowaniu przez zastąpienie innych materiałów. Pełna definicja odpadów zawarta jest w ustawie z dnia 14 XII 2012 r. o odpadach.

Przez **unieszkodliwianie odpadów** rozumie się proces niebędący odzyskiem, nawet jeżeli wtórnym skutkiem takiego procesu jest odzysk substancji lub energii.

**Magazynowanie odpadów** to czasowe przechowywanie odpadów obejmujące: wstępne magazynowanie odpadów przez ich wytwórcę, tymczasowe magazynowanie odpadów przez prowadzącego zbieranie odpadów, magazynowanie odpadów przez prowadzącego przetwarzanie odpadów.

Dane o **odpadach dotychczas składowanych (nagromadzonych)** dotyczą ilości odpadów zdeponowanych na terenach własnych zakładów w wyniku składowania w roku sprawozdawczym i w latach poprzednich.

**6. Dane o nakładach na środki trwałe służące ochronie środowiska i gospodarce wodnej oraz ich efektach rzeczowych** prezentuje się zgodnie z Polską Klasyfikacją Statystyczną dotyczącą Działalności i Urzędzeń Związanych z Ochroną Środowiska, wprowadzoną rozporządzeniem Rady Ministrów z dnia 2 III 1999 r. (Dz. U. Nr 25, poz. 218). Klasyfikacja ta opracowana została na podstawie Międzynarodowej Standardowej Statystycznej Klasyfikacji EKG/ONZ dotyczącej Działalności i Urzędzeń Związanych z Ochroną Środowiska i Europejskiego Systemu Zbierania Informacji Ekonomicznych dotyczących Ochrony Środowiska (SERIEE) wdrożonego przez Unię Europejską.

Prezentowane dane dotyczą: osób prawnych i jednostek organizacyjnych niemających osobowości prawnej oraz osób fizycznych prowadzących

**5. Waste** means any substance or object which the holder discards or intends or is required to discard. Data on waste have been compiled on the basis of the Law on Waste, dated 14 XII 2012 (Journal of Laws 2013, item 21, with later amendments).

Information regarding **waste** was compiled with the waste catalogue introduced by the decree of the Minister of the Environment dated 9 XII 2014 (Journal of Laws item 1923).

Information regarding the **quantity and type of waste** concerns plants which generated over 1 thous. t of waste in the course of the year or accumulated 1 mln t of waste and more (excluding municipal waste).

**Recovery of waste** is understood as any process, main result of which is waste serving a useful purpose by replacing other materials. Full definition of waste recovery is included in the Law on Waste dated 14 XII 2012.

**Disposal of waste** is understood as a process which is not recovery even if a secondary consequence of such a process is the reclamation of substances or energy.

**Storage of waste** is a temporary storage of waste, including: preliminary storage of waste by its producer, temporary storage of waste by the unit collecting waste, storage of waste by the unit processing waste.

Data regarding **landfilled up to now (accumulated) waste** concern the quantity of waste deposited on the grounds of the plants generating it as a result of depositing it during the reporting and previous years.

**6. Data regarding outlays on fixed assets and tangible effects of investments in environmental protection and water management** are presented in accordance with the Polish Statistical Classification of Environmental Protection and Facilities, introduced on the basis of the decree of the Council of Ministers, dated 2 III 1999 (Journal of Laws No. 25, item 218). This classification was compiled on the basis of ECE/UN Single European Standard Statistical Classification of Environmental Protection Activities and Facilities as well as with European System for the collection of Economic Information on the Environment (SERIEE), implemented by the European Union.

The presented data refer to: legal persons and organizational entities without legal personality as well as natural persons conducting economic

działalność gospodarczą, w których liczba pracujących przekracza 9 osób (z wyłączeniem gospodarstw indywidualnych w rolnictwie oraz osób fizycznych i spółek cywilnych prowadzących działalność gospodarczą – prowadzących księgi przychodów i rozchodów), jednostek prowadzących działalność zaklasyfikowaną według PKD 2007 do sekcji „Administracja publiczna i obrona narodowa; obowiązkowe zabezpieczenia społeczne”, a także spółek wodno-ściekowych bez względu na liczbę pracujących.

**7. Fundusze ochrony środowiska i gospodarki wodnej** są to fundusze tworzone m.in. z opłat za korzystanie ze środowiska (tj. kwot pieniężnych pobieranych m.in. za: emisję zanieczyszczeń powietrza, umieszczanie odpadów na składowisku oraz pobór i korzystanie z wód i wprowadzanie ścieków do wód lub do ziemi), kar za naruszenie wymagań w zakresie ochrony środowiska, spłat pożyczek udzielonych inwestorom.

Dane dotyczące funduszy ochrony środowiska i gospodarki wodnej (Narodowego i wojewódzkich) prezentuje się w układzie memoriałowym (z wyjątkiem kar za naruszenia wymagań w zakresie ochrony środowiska – w ujęciu kasowym).

**8. Podziału nakładów na środki trwałe służące ochronie środowiska i gospodarce wodnej oraz uzyskanych efektów rzeczowych według województw** dokonano na podstawie faktycznej lokalizacji inwestycji.

activity employing more than 9 persons (with the exception of private farms in agriculture as well as natural persons and civil land partnerships conducting economic activity – keeping the so-called revenues and expenses books), budgetary entities conducting economic activity classified according to NACE Rev. 2 to the section “Public administration and defence; compulsory social security” as well as water and sewage companies, regardless of the number of employees.

**7. Environmental protection and water management funds** are funds created from income originating i.a. from: the payments for use of natural environment (i.e. payments collected i.a. for: emission of air pollutants, placement of waste in the landfill as well as withdrawal and use of water and releasing wastewater into water or the ground), the fines for violating environmental protection requirements, the repayments of loans granted for investors.

Data concerning environmental protection and water management funds (National and voivodship) are presented on accrual basis (excluding fines for violating environmental protection requirements – on cash basis).

**8. The division of outlays on fixed assets and tangible effects of investments in environmental protection and water management by voivodship** is made on the basis of the actual location of the investment.

**TABL. 1. POBÓR WODY NA POTRZEBY GOSPODARKI NARODOWEJ I LUDNOŚCI W 2017 R.**  
Stan w dniu 31 XII  
**WATER WITHDRAWAL FOR NEEDS OF THE NATIONAL ECONOMY AND POPULATION IN 2017**  
As of 31 XII

WYSZCZEGÓLNIENIE SPECIFICATION	Ogółem Grand total	Na cele For purposes of							Na 1 km <sup>2</sup> Per km <sup>2</sup>
		produkcyjne <sup>a</sup> production <sup>a</sup>			nawodnień w rolnictwie i leśnictwie oraz napelniania i uzupełniania stawów rybnych irrigation in agriculture and forestry as well as filling up and completing fish ponds	eksploatacji sieci wodociągowej <sup>b</sup> exploitation of water supply network <sup>b</sup>			
		razem total	w tym wody of which waters			razem total	wody waters		
			powierzchniowe surface	podziemne underground			powierzchniowe surface	podziemne underground	
w dam <sup>3</sup> in dam <sup>3</sup>									
<b>WOJEWÓDZTWO ..... VOIVODSHIP</b>	<b>1357676</b>	<b>1234163</b>	<b>1226264</b>	<b>7899</b>	<b>31521</b>	<b>91992</b>	<b>19266</b>	<b>72727</b>	<b>59,3</b>
<b>Podregion Subregion koszaliński .....</b>	<b>29420</b>	<b>1603</b>	<b>378</b>	<b>1225</b>	<b>5344</b>	<b>22473</b>	<b>-</b>	<b>22472</b>	<b>6,7</b>
Powiaty: Powiats:									
bialogardzki .....	7376	538	378	160	5002	1836	-	1836	8,7
kołobrzeski .....	7231	274	-	274	342	6615	-	6615	10,0
koszaliński .....	7941	340	-	340	-	7601	-	7600	4,8
sławieński .....	3747	171	-	171	-	3576	-	3576	3,6
Miasto na prawach powiatu: City with powiat status:									
Koszalin .....	3125	280	-	280	-	2845	-	2845	31,9
<b>Podregion Subregion szczecinecko-pyrzycki .....</b>	<b>33984</b>	<b>2845</b>	<b>359</b>	<b>2486</b>	<b>12793</b>	<b>18346</b>	<b>2</b>	<b>18344</b>	<b>3,3</b>
Powiaty: Powiats:									
choszczeński .....	5649	195	23	172	3559	1895	2	1893	4,3
drawski .....	4313	302	-	302	1671	2340	-	2340	2,4
łobeski .....	2995	244	179	65	1027	1724	-	1724	2,8
mysliborski .....	6712	296	-	296	3270	3146	-	3146	5,7
pyrzycki .....	4638	72	-	72	2560	2006	-	2006	6,4
szczecinecki .....	3968	769	157	612	-	3199	-	3199	2,2
świdwiński .....	2336	430	-	430	145	1761	-	1761	2,1
walecki .....	3373	537	-	537	561	2275	-	2275	2,4
<b>Podregion Subregion m. Szczecin .....</b>	<b>94587</b>	<b>90823</b>	<b>89346</b>	<b>1477</b>	<b>346</b>	<b>3418</b>	<b>2</b>	<b>3416</b>	<b>314,2</b>
Miasto na prawach powiatu: City with powiat status:									
Szczecin .....	94587	90823	89346	1477	346	3418	2	3416	314,2
<b>Podregion Subregion szczeciński .....</b>	<b>1199686</b>	<b>1138892</b>	<b>1136181</b>	<b>2711</b>	<b>13038</b>	<b>47756</b>	<b>19262</b>	<b>28495</b>	<b>152,1</b>
Powiaty: Powiats:									
goleniowski .....	5687	496	-	496	823	4368	-	4368	3,5
gryficki .....	3824	100	-	100	-	3724	-	3724	3,8
gryfiński .....	994538	969710	968198	1512	1494	23334	19262	4072	531,8
kamieński .....	3496	55	-	55	-	3441	-	3441	3,5
policki .....	172064	167985	167961	24	-	4079	-	4079	258,7
stargardzki .....	17111	467	-	467	10721	5923	-	5923	11,3
Miasto na prawach powiatu: City with powiat status:									
Swinoujście .....	2967	79	22	57	-	2888	-	2888	15,1

a Poza rolnictwem, leśnictwem, łowiectwem i rybactwem – z ujęć własnych. b Pobór wody na ujęciach przed wtłoczeniem do sieci.

a Excluding agriculture, forestry and fishing – from own intakes. b Water withdrawal by intakes before entering the water supply network.

TABL. 2. **POWIERZCHNIA I POBÓR WODY DO NAWODNIEŃ W ROLNICTWIE I LEŚNICTWIE ORAZ NAPEŁNIANIA STAWÓW RYBNYCH W 2017 R.**  
 AREA AND WATER WITHDRAWAL FOR IRRIGATION IN AGRICULTURE AND FORESTRY AS WELL AS WATER FOR FILLING UP FISH PONDS IN 2017

WYSZCZEGÓLNIENIE SPECIFICATION	Powierzchnia w ha Total area in ha		Pobór wody w dam <sup>3</sup> Water withdrawal in dam <sup>3</sup>			
	nawadnianych użytków rolnych i gruntów leśnych <sup>a</sup>  irrigated agricultural and forest lands <sup>a</sup>	napelnianych stawów rybnych <sup>b</sup>  filled fish ponds <sup>b</sup>	do nawadniania użytków rolnych i gruntów leśnych <sup>c</sup> for irrigation of agricultural and forest lands <sup>c</sup>		do napelniania i uzupełniania stawów rybnych for filling and completing fish ponds	
			ogółem total	na 1 ha per 1 ha	ogółem total	na 1 ha per 1 ha
<b>WOJEWÓDZTWO</b> .....	<b>621</b>	<b>1541</b>	<b>387</b>	<b>0,6</b>	<b>31134</b>	<b>20,2</b>
<b>VOIVODSHIP</b>						
<b>Podregion</b>						
<b>Subregion</b>						
<b>koszaliński</b> .....	<b>426</b>	<b>116</b>	<b>342</b>	<b>0,8</b>	<b>5002</b>	<b>43,1</b>
Powiaty:						
Powiaty:						
białogardzki .....	–	116	–	–	5002	43,1
kołobrzeski .....	426	–	342	0,8	–	–
koszaliński .....	–	–	–	–	–	–
ślawieński .....	–	–	–	–	–	–
Miasto na prawach powiatu:						
City with powiat status:						
Koszalin .....	–	–	–	–	–	–
<b>Podregion</b>						
<b>Subregion</b>						
<b>szczecinecko-pyrzycki</b>	<b>95</b>	<b>635</b>	<b>38</b>	<b>0,4</b>	<b>12755</b>	<b>20,1</b>
Powiaty:						
Powiaty:						
choszczeński .....	–	168	–	–	3559	21,2
drawski .....	95	52	38	0,4	1633	31,4
łobeski .....	–	79	–	–	1027	13,0
mysliborski .....	–	188	–	–	3270	17,4
pyrzycki .....	–	109	–	–	2560	23,5
szczecinecki .....	–	–	–	–	–	–
świdwiński .....	–	14	–	–	145	10,4
walecki .....	–	25	–	–	561	22,4
<b>Podregion</b>						
<b>Subregion</b>						
<b>m. Szczecin</b> .....	<b>–</b>	<b>16</b>	<b>–</b>	<b>–</b>	<b>346</b>	<b>21,6</b>
Miasto na prawach powiatu:						
City with powiat status:						
Szczecin .....	–	16	–	–	346	21,6
<b>Podregion</b>						
<b>Subregion</b>						
<b>szczeciński</b> .....	<b>100</b>	<b>774</b>	<b>7</b>	<b>0,1</b>	<b>13031</b>	<b>16,8</b>
Powiaty:						
Powiaty:						
goleniowski .....	–	43	–	–	823	19,1
gryficki .....	–	–	–	–	–	–
gryfiński .....	100	120	7	0,1	1487	12,4
kamieński .....	–	–	–	–	–	–
policki .....	–	–	–	–	–	–
stargardzki .....	–	611	–	–	10721	17,5
Miasto na prawach powiatu:						
City with powiat status:						
Świnoujście .....	–	–	–	–	–	–

a, b Obiekty o powierzchni co najmniej: a – 20 ha, b – 10 ha. c Łącznie z poborem ścieków do nawodnień.  
 a, b Facilities with an area of at least: a – 20 ha, b – 10 ha. c Including wastewater withdrawal for irrigation.

TABL. 3. ZUŻYCIE WODY NA POTRZEBY GOSPODARKI NARODOWEJ I LUDNOŚCI W 2017 R.  
WATER CONSUMPTION FOR NEEDS OF THE NATIONAL ECONOMY AND POPULATION  
IN 2017

WYSZCZEGÓLNIENIE SPECIFICATION	Ogółem Total	Przemysł Industry	Rolnictwo i leśnictwo <sup>a</sup>	Eksplatacja sieci wodociągowej <sup>b</sup>	Przemysł Industry	Rolnictwo i leśnictwo <sup>a</sup>	Eksplatacja sieci wodociągowej <sup>b</sup>
			Agriculture and forestry <sup>a</sup>	Exploitation of water supply network <sup>b</sup>		Agriculture and forestry <sup>a</sup>	Exploitation of water supply network <sup>b</sup>
			w dam <sup>3</sup>	in dam <sup>3</sup>		w % ogółem	in % of total
<b>WOJEWÓDZTWO ..... VOIVODSHIP</b>	<b>1340392,6</b>	<b>1235470,0</b>	<b>31521,0</b>	<b>73401,6</b>	<b>92,2</b>	<b>2,4</b>	<b>5,5</b>
<b>Podregion Subregion koszaliński .....</b>	<b>24902,2</b>	<b>1653,0</b>	<b>5344,0</b>	<b>17905,2</b>	<b>6,6</b>	<b>21,5</b>	<b>71,9</b>
Powiaty: Powiats:							
białogardzki .....	7114,2	546,0	5002,0	1566,2	7,7	70,3	22,0
kołobrzeszki .....	6033,9	256,0	342,0	5435,9	4,2	5,7	90,1
koszaliński .....	3114,8	392,0	–	2722,8	12,6	–	87,4
sławieński .....	2791,6	195,0	–	2596,6	7,0	–	93,0
Miasto na prawach powiatu: City with powiat status:							
Koszalin .....	5847,7	264,0	–	5583,7	4,5	–	95,5
<b>Podregion Subregion szczecinecko-pyrzycki</b>	<b>29496,3</b>	<b>2868,0</b>	<b>12793,0</b>	<b>13835,3</b>	<b>9,7</b>	<b>43,4</b>	<b>46,9</b>
Powiaty: Powiats:							
choszczeński .....	5224,9	186,0	3559,0	1479,9	3,6	68,1	28,3
drawski .....	4065,9	301,0	1671,0	2093,9	7,4	41,1	51,5
łobeski .....	2562,7	275,0	1027,0	1260,7	10,7	40,1	49,2
myśliborski .....	5686,9	291,0	3270,0	2125,9	5,1	57,5	37,4
pyrzycki .....	3948,8	66,0	2560,0	1322,8	1,7	64,8	33,5
szczecinecki .....	3280,4	770,0	–	2510,4	23,5	–	76,5
świdwiński .....	1934,5	408,0	145,0	1381,5	21,1	7,5	71,4
wałeczki .....	2792,2	571,0	561,0	1660,2	20,4	20,1	59,5
<b>Podregion Subregion m. Szczecin .....</b>	<b>111024,3</b>	<b>91721,0</b>	<b>346,0</b>	<b>18957,3</b>	<b>82,6</b>	<b>0,3</b>	<b>17,1</b>
Miasto na prawach powiatu: City with powiat status:							
Szczecin .....	111024,3	91721,0	346,0	18957,3	82,6	0,3	17,1
<b>Podregion Subregion szczeciński .....</b>	<b>1174969,8</b>	<b>1139228,0</b>	<b>13038,0</b>	<b>22703,8</b>	<b>97,0</b>	<b>1,1</b>	<b>1,9</b>
Powiaty: Powiats:							
goleniowski .....	4566,0	431,0	823,0	3312,0	9,4	18,0	72,5
gryfiński .....	3174,6	95,0	–	3079,6	3,0	–	97,0
gryfiński .....	974201,2	969818,0	1494,0	2889,2	99,6	0,2	0,3
kamieński .....	2879,4	196,0	–	2683,4	6,8	–	93,2
policki .....	171645,6	168142,0	–	3503,6	98,0	–	2,0
stargardzki .....	16022,7	443,0	10721,0	4858,7	2,8	66,9	30,3
Miasto na prawach powiatu: City with powiat status:							
Świnoujście .....	2480,3	103,0	–	2377,3	4,2	–	95,8

a Woda zużyta do nawadniania w rolnictwie i leśnictwie oraz napelniania i uzupełniania stawów rybnych.  
b Bez zużycia wody na cele przemysłowe z wodociągów stanowiących własność gmin, wojewódzkich zakładów usług wodnych i spółek wodnych.

a Water consumption for irrigation in agriculture and forestry as well as for filling and completing fish ponds.  
b Excluding consumption of water for industrial purposes by water supply networks owned by gminas, voivodship water-works and water companies.

TABL. 4. **ŚCIEKI PRZEMYSŁOWE I KOMUNALNE<sup>a</sup> ORAZ LUDNOŚĆ KORZYSTAJĄCA Z OCZYSZCZALNI ŚCIEKÓW W 2017 R.**  
INDUSTRIAL AND MUNICIPAL WASTEWATER<sup>a</sup> AND POPULATION CONNECTED TO WASTEWATER TREATMENT PLANTS IN 2017

WYSZCZEGÓLNIENIE SPECIFICATION	Ogółem Grand total	Oczyszczone Treated				Nieoczyszczane w dam <sup>3</sup> Untreated in dam <sup>3</sup>	Ludność korzystająca z oczyszczalni ścieków w % ludności ogółem <sup>b</sup> Population connected to waste- water treatment plants in % of total population <sup>b</sup>
		razem total	mechanicz- nie mechani- cally	chemicznie <sup>c</sup> i biologicz- nie chemically <sup>c</sup> and biologically	z podwyż- szonym usuwan- iem biogenów with increased biogene removal		
<b>WOJEWÓDZTWO .....</b> <b>VOIVODSHIP</b>	<b>113667,9</b>	<b>112136,0</b>	<b>3,9</b>	<b>37,6</b>	<b>58,6</b>	<b>1531,9</b>	<b>81,4</b>
<b>Podregion Subregion</b>							
<b>koszaliński .....</b>	<b>17218,5</b>	<b>17206,0</b>	<b>0,1</b>	<b>2,1</b>	<b>97,8</b>	<b>12,5</b>	<b>83,9</b>
Powiaty: Powiats:							
białogardzki .....	1423,0	1423,0	–	–	100,0	–	85,9
kołobrzeski .....	5561,0	5558,0	–	0,1	99,9	3,0	93,8
koszaliński .....	2525,5	2516,0	–	9,9	90,1	9,5	59,3
ślawieński .....	2131,0	2131,0	0,6	5,1	94,3	–	66,6
Miasto na prawach powiatu: City with powiat status:							
Koszalin .....	5578,0	5578,0	–	–	100,0	–	100,0
<b>Podregion Subregion</b>							
<b>szczecinecko-pyrzycki...</b>	<b>12138,6</b>	<b>12124,0</b>	<b>1,8</b>	<b>28,1</b>	<b>70,1</b>	<b>14,6</b>	<b>78,3</b>
Powiaty: Powiats:							
choszczeński .....	1171,0	1170,0	–	35,8	64,2	1,0	83,7
drawski .....	1708,0	1708,0	–	41,1	58,9	–	79,3
łobeski .....	941,6	941,0	23,2	69,7	7,1	0,6	61,2
myśliborski .....	2230,0	2217,0	0,1	3,9	96,0	13,0	77,8
pyrzycki .....	919,0	919,0	–	20,9	79,1	–	67,8
szczecinecki .....	2210,0	2210,0	–	17,7	82,3	–	86,4
świdwiński .....	1375,0	1375,0	–	50,5	49,5	–	82,7
walecki .....	1584,0	1584,0	–	16,5	83,5	–	77,1
<b>Podregion Subregion</b>							
<b>m. Szczecin .....</b>	<b>27376,0</b>	<b>25875,0</b>	<b>2,3</b>	<b>4,5</b>	<b>93,2</b>	<b>1501,0</b>	<b>86,3</b>
Miasto na prawach powiatu: City with powiat status:							
Szczecin .....	27376,0	25875,0	2,3	4,5	93,2	1501,0	86,3
<b>Podregion Subregion</b>							
<b>szczeciński .....</b>	<b>56934,8</b>	<b>56931,0</b>	<b>6,1</b>	<b>65,4</b>	<b>28,5</b>	<b>3,8</b>	<b>78,4</b>
Powiaty: Powiats:							
goleniowski .....	3110,0	3109,0	2,5	52,0	45,5	1,0	75,8
gryficki .....	3186,0	3186,0	0,6	5,8	93,5	–	74,8
gryfiński .....	6224,8	6224,0	46,2	19,4	34,4	0,8	73,0
kamieński .....	2174,0	2174,0	0,3	24,4	75,3	–	70,1
policki .....	36156,0	36156,0	–	91,4	8,6	–	86,5
stargardzki .....	3135,0	3135,0	0,6	19,0	80,4	–	79,2
Miasto na prawach powiatu: City with powiat status:							
Świnoujście .....	2,0	2947	16,8	1,0	82,3	2,0	91,7

a Wymagające oczyszczenia odprowadzone do wód lub do ziemi. b Ludność korzystająca z oczyszczalni ścieków – dane szacunkowe, ludność ogółem – na podstawie bilansów c Dotyczy tylko ścieków przemysłowych.

a Requiring treatment discharged into waters or into the ground. b Population connected to wastewater treatment plants – estimated data, total population – based on balances. c Concerning only industrial waste water.



**TABL. 5. OCZYSZCZALNIE ŚCIEKÓW W 2017 R.**  
Stan w dniu 31 XII  
WASTEWATER TREATMENT PLANTS IN 2017  
As of 31 XII

WYSZCZEGÓLNIENIE SPECIFICATION	Przemysłowe Industrial						Komunalne <sup>a</sup> Municipal <sup>a</sup>					
	ogółem total		w tym of which				ogółem total		w tym of which			
			biologiczne biological		z podwyższonym usuwaniam biogenów with increased biogene removal				biologiczne biological		z podwyższo- nym usuwaniam biogenów with increased biogene removal	
	liczba number	prze- stowość w m <sup>3</sup> /d capacity in m <sup>3</sup> /24 h	liczba number	prze- stowość w m <sup>3</sup> /d capacity in m <sup>3</sup> /24 h	liczba number	prze- stowość w m <sup>3</sup> /d capacity in m <sup>3</sup> /24 h	liczba number	prze- stowość w m <sup>3</sup> /d capacity in m <sup>3</sup> /24 h	liczba number	prze- stowość w m <sup>3</sup> /d capacity in m <sup>3</sup> /24 h	liczba number	prze- stowość w m <sup>3</sup> /d capacity in m <sup>3</sup> /24 h
<b>WOJEWÓDZTWO VOIVODSHIP</b>	<b>40</b>	<b>265892</b>	<b>23</b>	<b>25349</b>	<b>2</b>	<b>3630</b>	<b>253</b>	<b>476871</b>	<b>176</b>	<b>55007</b>	<b>67</b>	<b>421497</b>
<b>Podregion Subregion</b>												
<b>koszaliński . . . . .</b>	<b>3</b>	<b>131</b>	<b>2</b>	<b>115</b>	<b>-</b>	<b>-</b>	<b>40</b>	<b>110546</b>	<b>23</b>	<b>2623</b>	<b>17</b>	<b>107923</b>
Powiaty: Powiaty:												
białogardzki . . . . .	-	-	-	-	-	-	3	11000	-	-	3	11000
kołobrzegi . . . . .	1	15	1	15	-	-	1	28000	-	-	1	28000
koszaliński . . . . .	1	100	1	100	-	-	20	14936	12	969	8	13967
stawieński . . . . .	1	16	-	-	-	-	15	16610	11	1654	4	14956
Miasto na prawach powiatu: City with powiat status:												
Koszalin . . . . .	-	-	-	-	-	-	1	40000	-	-	1	40000
<b>Podregion Subregion</b>												
<b>szczecinecko- pyrzycki . . . . .</b>	<b>10</b>	<b>4361</b>	<b>9</b>	<b>4351</b>	<b>-</b>	<b>-</b>	<b>103</b>	<b>103703</b>	<b>75</b>	<b>26871</b>	<b>28</b>	<b>76832</b>
Powiaty: Powiaty:												
choszczeński . . . . .	-	-	-	-	-	-	22	10233	19	4846	3	5387
drawski . . . . .	4	1165	4	1165	-	-	9	11634	7	4834	2	6800
łobeski . . . . .	1	1200	1	1200	-	-	10	6110	9	5270	1	840
myśliborski . . . . .	1	10	-	-	-	-	14	17075	6	536	8	16525
pyrzycki . . . . .	-	-	-	-	-	-	16	18130	12	1930	4	16200
szczecinecki . . . . .	-	-	-	-	-	-	8	16041	6	2641	2	13400
świdwiński . . . . .	4	1986	4	1986	-	-	13	11437	10	5092	3	6345
walecki . . . . .	-	-	-	-	-	-	11	13057	6	1722	5	11335
<b>Podregion Subregion</b>												
<b>m. Szczecin</b>	<b>11</b>	<b>20617</b>	<b>4</b>	<b>17350</b>	<b>-</b>	<b>-</b>	<b>3</b>	<b>87200</b>	<b>-</b>	<b>-</b>	<b>3</b>	<b>87200</b>
Miasto na prawach powiatu: City with powiat status:												
Szczecin . . . . .	11	20617	4	17350	-	-	3	87200	-	-	3	87200
<b>Podregion Subregion</b>												
<b>szczeciński . . . . .</b>	<b>16</b>	<b>240783</b>	<b>8</b>	<b>3533</b>	<b>2</b>	<b>3630</b>	<b>107</b>	<b>175422</b>	<b>78</b>	<b>25513</b>	<b>19</b>	<b>149542</b>
Powiaty: Powiaty:												
goleniowski . . . . .	1	100	1	100	-	-	16	17539	14	8449	2	9090
gryficki . . . . .	1	5	1	5	-	-	20	28837	12	1500	4	27201
gryfiński . . . . .	7	19620	2	2000	-	-	26	16453	20	4115	4	12230
kamieński . . . . .	3	1228	3	1228	-	-	20	27465	14	5681	4	21761
policki . . . . .	1	216000	-	-	-	-	5	9636	3	836	2	8800
stargardzki . . . . .	2	3630	-	-	2	3630	19	44092	15	4932	2	39060
Miasto na prawach powiatu: City with powiat status:												
Świnoujście . . . . .	1	200	1	200	-	-	1	31400	-	-	1	31400

a Pracujące na sieci kanalizacyjnej.

a Working on sewerage network.

TABL. 6. **EMISJA I REDUKCJA ZANIECZYSZCZEŃ POWIETRZA<sup>a</sup> W 2017 R.**  
EMISSION AND REDUCTION OF AIR POLLUTANTS<sup>a</sup> IN 2017

WYSZCZEGÓLNIENIE SPECIFICATION	Emisja zanieczyszczeń w t Emission of air pollutants in t				Zanieczyszczenia zatrzymane w urządzeniach do redukcji zanieczyszczeń w % zanieczyszczeń wytworzonych Pollutants retained in pollutant reduction systems in % of pollutants produced	
	pyłowych particulates		gazowych (bez dwutlenku węgla) gases (excluding carbon dioxide)		pyłowe particulates	gazowe (bez dwutlenku węgla) gases (excluding carbon dioxide)
	ogółem total	w tym ze spalania paliw of which from the com- bustion of fuels	ogółem total	w tym dwutlenek siarki of which sulphur dioxide		
<b>WOJEWÓDZTWO</b> .....	<b>2284</b>	<b>987</b>	<b>30465</b>	<b>9674</b>	<b>99,7</b>	<b>47,6</b>
<b>VOIVODSHIP</b>						
<b>Podregion Subregion</b>						
<b>koszaliński</b> .....	<b>298</b>	<b>209</b>	<b>1931</b>	<b>1043</b>	<b>99,5</b>	<b>-</b>
Powiaty: Powiats:						
białogardzki .....	78	4	239	1	99,8	-
kołobrzeski .....	5	5	540	358	99,8	-
koszaliński .....	31	21	198	42	95,4	-
ślawieński .....	17	13	92	37	99,8	-
Miasto na prawach powiatu: City with powiat status:						
Koszalin .....	167	166	862	605	95,0	-
<b>Podregion Subregion</b>						
<b>szczecinecko-pyrzycki</b> ...	<b>594</b>	<b>200</b>	<b>10112</b>	<b>916</b>	<b>99,9</b>	<b>0,0</b>
Powiaty: Powiats:						
choszczeński .....	6	6	95	39	97,0	-
drawski .....	30	27	208	57	84,7	-
łobeski .....	36	26	215	50	92,7	-
myśliborski .....	59	48	930	419	97,2	-
pyrzycki .....	3	3	96	1	-	-
szczecinecki .....	418	62	8080	211	99,9	-
świdwiński .....	22	20	191	49	75,3	-
walecki .....	20	8	297	90	97,8	0,0
<b>Podregion Subregion</b>						
<b>m. Szczecin</b> .....	<b>274</b>	<b>217</b>	<b>4184</b>	<b>2069</b>	<b>99,2</b>	<b>0,8</b>
Miasto na prawach powiatu: City with powiat status:						
Szczecin .....	274	217	4184	2069	99,2	0,8
<b>Podregion Subregion</b>						
<b>szczeciński</b> .....	<b>1118</b>	<b>361</b>	<b>14238</b>	<b>5646</b>	<b>99,6</b>	<b>66,0</b>
Powiaty: Powiats:						
goleniowski .....	67	54	419	115	96,4	45,9
gryficki .....	4	4	18	4	33,3	-
gryfiński .....	64	61	6581	1705	100,0	77,9
kamieński .....	-	-	7	7	-	-
policki .....	579	123	5003	3039	97,3	44,8
stargardzki .....	122	91	1476	445	83,4	1,2
Miasto na prawach powiatu: City with powiat status:						
Świnoujście .....	282	28	734	331	21,7	-

a Z zakładów szczególnie uciążliwych dla czystości powietrza emitujących pyły, gazy lub równocześnie pyły i gazy.

a From plants of significant nuisance to air quality emitting particulates, gases or particulates and gases.

TABL. 7. **OCHRONA PRZYRODY I KRAJOBRAZU<sup>a</sup> W 2017 R.**  
Stan w dniu 31 XII  
NATURE AND LANDSCAPE PROTECTION<sup>a</sup> IN 2017  
As of 31 XII

WYSZCZEGÓLNIENIE SPECIFICATION	Powierzchnia o szczególnych walorach przyrodniczych prawnie chroniona Area of special nature value under legal protection						Pomniki przyrody Monuments of nature
	ogółem total		w tym of which				
	w ha in ha	w % powierzchni ogólnej in % of grand total areas	parki narodowe <sup>b</sup> national parks <sup>b</sup>	rezerwy przyrody nature reserves	parki krajobrazo- we <sup>c</sup> landscape parks <sup>c</sup>	obszary chronionego krajobrazu <sup>c</sup> protected landscape <sup>c</sup> areas	
<b>WOJEWÓDZTWO .....</b>	<b>499987,4</b>	<b>21,8</b>	<b>13594,8</b>	<b>13168,5</b>	<b>115716,8</b>	<b>349463,4</b>	<b>2901</b>
<b>VOIVODSHIP</b>							
<b>Podregion Subregion</b>							
<b>koszaliński .....</b>	<b>57982,4</b>	<b>13,3</b>	–	<b>2059,3</b>	–	<b>54680,1</b>	<b>647</b>
Powiaty: Powiats:							
białogardzki .....	231,6	0,3	–	19,7	–	–	67
kołobrzeczki .....	4608,3	6,4	–	108,7	–	4510,0	200
koszaliński .....	33815,0	20,5	–	1280,8	–	31600,1	188
ślawieński .....	15635,8	15,0	–	516,2	–	15025,0	135
Miasto na prawach powiatu: City with powiat status:							
Koszalin .....	3691,6	37,5	–	133,8	–	3545,0	57
<b>Podregion Subregion</b>							
<b>szczecinecko-pyrzycki</b>	<b>350785,2</b>	<b>33,9</b>	<b>5395,4</b>	<b>5856,5</b>	<b>54736,8</b>	<b>286331,4</b>	<b>1133</b>
Powiaty: Powiats:							
choszczeński .....	72490,6	54,6	1900,7	118,5	573,9	69963,4	133
drawski .....	82870,0	47,0	–	234,5	25670,4	56987,4	281
łobeski .....	3019,4	2,8	–	87,7	2738,0	–	69
myśliborski .....	51517,8	43,6	–	312,1	13064,8	38098,3	132
pyrzycki .....	74,3	0,1	–	19,2	–	–	30
szczecinecki .....	51059,5	28,9	–	1877,2	3639,7	45724,7	206
świdwiński .....	16605,9	15,2	–	271,9	9050,1	6683,5	189
walecki .....	73147,8	51,7	3494,7	2935,5	–	68874,1	93
<b>Podregion Subregion</b>							
<b>m. Szczecin .....</b>	<b>1717,3</b>	<b>5,7</b>	–	<b>4,8</b>	<b>359,0</b>	–	<b>41</b>
Miasto na prawach powiatu: City with powiat status:							
Szczecin .....	1717,3	5,7	–	4,8	359,0	–	41
<b>Podregion Subregion</b>							
<b>szczeciński .....</b>	<b>89502,6</b>	<b>11,3</b>	<b>8199,4</b>	<b>5248,0</b>	<b>60621,0</b>	<b>8452,0</b>	<b>1080</b>
Powiaty: Powiats:							
goleniowski .....	14242,9	8,8	–	2211,6	–	8452,0	104
gryficki .....	703,9	0,7	–	471,6	–	–	73
gryfiński .....	45788,9	24,5	–	924,2	44334,0	–	269
kamieński .....	7397,2	7,4	5700,2	319,8	–	–	140
policki .....	2207,4	3,3	–	1006,4	1262,0	–	17
stargardzki .....	16110,3	10,6	–	276,2	15025,0	–	452
Miasto na prawach powiatu: City with powiat status:							
Świnoujście .....	3052,1	15,5	2499,2	38,1	–	–	25

a Patrz uwagi ogólne, ust. 4 na str. 55. b Powierzchnia Wolińskiego Parku Narodowego w granicach województwa. c Bez powierzchni rezerwatów przyrody, stanowisk dokumentacyjnych, zespołów przyrodniczo-krajobrazowych i użytków ekologicznych położonych na terenie parków krajobrazowych i obszarów chronionego krajobrazu.

a See general notes, item 4 on page 55. b Area of Woliński National Park in boundaries of the voivodship. c Excluding nature reserves, documentation sites, landscape-nature complexes and ecological arable lands located within landscape parks and protected landscape areas.

TABL. 8. **ODPADY<sup>a</sup> WYTWORZONE I DOTYCHCZAS SKŁADOWANE (NAGROMADZONE) ORAZ TERENY ICH SKŁADOWANIA W 2017 R.**  
**WASTE<sup>a</sup> GENERATED AND LANDFILLED UP TO NOW (ACCUMULATED) AS WELL AS ITS LANDFILL AREA IN 2017**

WYSZCZEGÓLNIENIE SPECIFICATION	Odpady w tys. t Waste in thous. t						Tereny składowania odpadów, niezreklamowane (stan w końcu roku) w ha Area of storage yards, non-reclaimed (as of the end of year) in ha
	wytworzone w ciągu roku generated during the year					dotychczas składowane (nagromadzone <sup>b</sup> ; stan w końcu roku) landfilled up to now (accumulated <sup>b</sup> ; as of the end of year)	
	ogółem total	poddane odzyskowi <sup>c</sup> recovered <sup>c</sup>	unieszkodliwione <sup>c</sup> disposed <sup>c</sup>	przekazane innym odbiorcom transferred to other recipients	magazynowane czasowo temporarily stored		
<b>WOJEWÓDZTWO VOIVODSHIP</b>	<b>5108,9</b>	<b>556,4</b>	<b>3704,5</b>	<b>805,2</b>	<b>42,8</b>	<b>127811,4</b>	<b>561,5</b>
<b>Podregion Subregion</b>							
<b>koszaliński</b> . . . . .	<b>158,3</b>	<b>39,9</b>	<b>4,7</b>	<b>112,2</b>	<b>1,5</b>	<b>-</b>	<b>-</b>
Powiaty: Powiats:							
białogardzki . . . . .	21,6	16,6	-	4,5	0,5	-	-
kołobrzeski . . . . .	19,6	-	-	19,6	-	-	-
koszaliński . . . . .	6,8	-	-	6,8	-	-	-
stawieński . . . . .	28,4	18,2	4,7	5,5	-	-	-
Miasto na prawach powiatu: City with powiat status:							
Koszalin . . . . .	81,9	5,1	-	75,8	1,0	-	-
<b>Podregion Subregion</b>							
<b>szczecinecko-pyrzycki</b> . . . . .	<b>247,6</b>	<b>34,9</b>	<b>0,3</b>	<b>208,4</b>	<b>4,0</b>	<b>-</b>	<b>-</b>
Powiaty: Powiats:							
choszczeński . . . . .	36,0	-	0,3	35,7	-	-	-
drawski . . . . .	-	-	-	-	-	-	-
łobeski . . . . .	62,3	8,1	-	53,2	1,0	-	-
myśliborski . . . . .	4,8	-	-	4,8	-	-	-
pyrzycki . . . . .	-	-	-	-	-	-	-
szczecinecki . . . . .	136,4	26,8	-	106,6	3,0	-	-
świdwiński . . . . .	2,0	-	-	2,0	-	-	-
walecki . . . . .	6,1	-	-	6,1	-	-	-
<b>Podregion Subregion</b>							
<b>m. Szczecin</b> . . . . .	<b>147,2</b>	<b>1,7</b>	<b>30,7</b>	<b>77,9</b>	<b>36,9</b>	<b>3667,3</b>	<b>37,4</b>
Miasto na prawach powiatu: City with powiat status:							
Szczecin . . . . .	147,2	1,7	30,7	77,9	36,9	3667,3	37,4
<b>Podregion Subregion</b>							
<b>szczeciński</b> . . . . .	<b>4555,8</b>	<b>479,9</b>	<b>3668,8</b>	<b>406,7</b>	<b>0,4</b>	<b>124144,1</b>	<b>524,1</b>
Powiaty: Powiats:							
goleniowski . . . . .	63,1	31,1	-	32,0	-	-	-
gryficki . . . . .	206,8	-	-	206,8	-	-	-
gryfiński . . . . .	150,8	14,0	128,6	7,9	0,3	22194,8	212,8
kamieński . . . . .	2,3	-	-	2,3	-	-	-
policki . . . . .	4055,5	414,8	3540,2	100,4	0,1	101949,3	287,6
stargardzki . . . . .	69,7	20,0	-	49,7	-	-	23,7
Miasto na prawach powiatu: City with powiat status:							
Swinoujście . . . . .	7,6	-	-	7,6	-	-	-

a Z wyłączeniem odpadów komunalnych. b Na składowiskach (hałdach, stawach osadowych) własnych. c We własnym zakresie przez wytwórcę, patrz uwagi ogólne, ust. 5 na str. 57.

a Excluding municipal wastes. b On own landfills (heaps, settling ponds). c By waste producer on its own, see general notes, item 5 on page 57.

TABL. 9. **NAKLADY NA ŚRODKI TRWAŁE SŁUŻĄCE OCHRONIE ŚRODOWISKA I GOSPODARCE WODNEJ WEDŁUG WYBRANYCH KIERUNKÓW INWESTOWANIA W 2017 R. (ceny bieżące)**  
 OUTLAYS ON FIXED ASSETS IN ENVIRONMENTAL PROTECTION AND WATER MANAGEMENT BY SELECTED DIRECTIONS OF INVESTING IN 2017 (current prices)

WYSZCZEGÓLNIENIE SPECIFICATION	Ochrona środowiska Environmental protection				Gospodarka wodna Water management	
	ogółem total	w tym na / of which on			ogółem total	w tym na ujęcia i doprowadzenia wody of which water intakes and pipe systems
		ochronę powietrza atmosferycznego i klimatu protection of air and climate	gospodarkę ściekową i ochronę wód wastewater management and protection of waters	gospodarkę od-padami, ochronę i przywrócenie wartości użytko- wej gleb oraz ochronę wód podziemnych i powierzchni- owych waste manage- ment, protection and recovery of soils, protec- tion of ground- water and surface water		
		w tys. zł / in thous. zł				
<b>WOJEWÓDZTWO .....</b> <b>VOIVODSHIP</b>	<b>694715,4</b>	<b>357727,6</b>	<b>107528,7</b>	<b>212012,0</b>	<b>48826,3</b>	<b>41733,4</b>
<b>Podregion Subregion</b>						
<b>koszaliński .....</b>	<b>46016,1</b>	<b>11021,9</b>	<b>25211,8</b>	<b>6079,5</b>	<b>15522,7</b>	<b>14436,2</b>
Powiaty: Powiats:						
białogardzki .....	5702,0	1599,0	4103,0	–	1065,0	1042,0
kołobrzeski .....	15084,9	6985,9	6231,6	1295,2	1443,7	1443,7
koszaliński .....	10441,1	1306,0	4409,8	4725,3	2773,3	1709,8
slawieński .....	4379,4	3,9	4316,5	59,0	1588,2	1588,2
Miasto na prawach powiatu:						
City with powiat status:						
Koszalin .....	10408,7	1127,1	6150,9	–	8652,5	8652,5
<b>Podregion Subregion</b>						
<b>szczecinecko-pyrzycki .....</b>	<b>256120,9</b>	<b>223315,1</b>	<b>25991,4</b>	<b>2461,3</b>	<b>12875,7</b>	<b>7346,5</b>
Powiaty: Powiats:						
choszczeński .....	1256,9	–	1120,0	–	192,2	174,7
drawski .....	12467,8	26,0	11770,8	–	1652,5	660,5
łobeski .....	5088,1	80,7	2852,3	–	500,2	500,2
myśliborski .....	4886,9	1350,0	3536,9	–	5535,6	1412,4
pyrzycki .....	16900,7	15794,7	1076,0	–	1011,9	688,0
szczecinecki .....	209289,1	206063,7	538,0	1327,3	2262,2	2254,0
świdwiński .....	4234,2	–	4234,2	–	552,5	552,5
walecki .....	1997,2	–	863,2	1134,0	1168,6	1104,2
<b>Podregion Subregion</b>						
<b>m. Szczecin .....</b>	<b>217243,0</b>	<b>2729,1</b>	<b>15128,3</b>	<b>199385,6</b>	<b>6728,3</b>	<b>6672,7</b>
Miasto na prawach powiatu:						
City with powiat status:						
Szczecin .....	217243,0	2729,1	15128,3	199385,6	6728,3	6672,7
<b>Podregion Subregion</b>						
<b>szczeciński .....</b>	<b>175335,4</b>	<b>120661,5</b>	<b>41197,2</b>	<b>4085,6</b>	<b>13699,6</b>	<b>13278,0</b>
Powiaty: Powiats:						
goleniowski .....	13452,7	–	13174,4	56,0	4059,4	4056,8
gryficki .....	9489,0	–	8414,7	–	404,8	338,2
gryfiński .....	51464,0	48223,2	2234,8	1006,0	601,2	385,4
kamieński .....	6018,2	–	5336,5	–	2721,5	2628,5
policki .....	71775,8	66321,1	2282,6	781,1	1052,1	1051,8
stargardzki .....	6762,4	69,4	4867,2	1110,0	1406,7	1364,7
Miasto na prawach powiatu:						
City with powiat status:						
Swinoujście .....	16373,3	6047,8	4887,0	1132,5	3453,9	3452,6

**TABL. 10. NAKŁADY NA ŚRODKI TRWAŁE SŁUŻĄCE OCHRONIE ŚRODOWISKA I GOSPODARCE WODNEJ WEDŁUG ŹRÓDEŁ FINANSOWANIA W 2017 R. (ceny bieżące)**  
**OUTLAYS ON FIXED ASSETS IN ENVIRONMENTAL PROTECTION AND WATER MANAGEMENT BY FINANCING SOURCE IN 2017 (current prices)**

**A. OCHRONA ŚRODOWISKA**  
**ENVIRONMENTAL PROTECTION**

WYSZCZEGÓLNIENIE SPECIFICATION	Ogółem Total	Środki Funds						Fundusze ekologiczne (pożyczki, kredyty i dotacje) Ecological funds (loans, credits and allocations)	Kredyty i pożyczki krajowe, w tym bankowe Country credits and loans, including bank credits and loans	Inne środki, w tym nakłady niefinansowane Other funds, of which non-financial outlays
		z budżetu		from budget		z zagranicy <sup>b</sup> foreign <sup>b</sup>	gminy (współudział) gmina (cooperation)			
		własne <sup>a</sup> own <sup>a</sup>	centralnego central	województwa voivodship	powiatu powiat					
w tys. zł in thous. zł										
<b>WOJEWÓDZTWO ... VOIVODSHIP</b>	<b>694715,4</b>	<b>457408,7</b>	<b>10559,8</b>	<b>41,2</b>	<b>1064,5</b>	<b>1262,9</b>	<b>20217,9</b>	<b>33184,0</b>	<b>4103,1</b>	<b>166873,3</b>
<b>Podregion Subregion</b>										
<b>koszaliński .....</b>	<b>46016,1</b>	<b>31565,1</b>	<b>549,2</b>	<b>-</b>	<b>613,0</b>	<b>-</b>	<b>4456,5</b>	<b>6340,3</b>	<b>2492,0</b>	<b>-</b>
Powiaty: Powiats:										
białogardzki .....	5702,0	2373,4	-	-	-	-	1468,6	660,0	1200,0	-
kołobrzeski .....	15084,9	12607,9	170,1	-	-	-	-	2306,9	-	-
koszaliński .....	10441,1	5781,5	-	-	613,0	-	917,2	1837,4	1292,0	-
ślawieński .....	4379,4	3344,2	324,1	-	-	-	-	711,1	-	-
Miasto na prawach powiatu: City with powiat status:										
Koszalin .....	10408,7	7458,1	55,0	-	-	-	2070,7	824,9	-	-
<b>Podregion Subregion</b>										
<b>szczecinecko-pyrzycki .....</b>	<b>256120,9</b>	<b>232971,2</b>	<b>1762,2</b>	<b>-</b>	<b>-</b>	<b>-</b>	<b>2589,0</b>	<b>18295,4</b>	<b>459,7</b>	<b>43,4</b>
Powiaty: Powiats:										
choszczeński .....	1256,9	585,0	136,9	-	-	-	535,0	-	-	-
drawski .....	12467,8	10921,5	350,0	-	-	-	891,4	261,5	-	43,4
łobeski .....	5088,1	2367,0	1275,3	-	-	-	77,6	1368,2	-	-
myśliborski .....	4886,9	3876,0	-	-	-	-	279,0	731,9	-	-
pyrzycki .....	16900,7	2607,7	-	-	-	-	471,0	13651,0	171,0	-
szczecinecki .....	209289,1	209260,3	-	-	-	-	-	28,8	-	-
świdwiński .....	4234,2	1645,2	-	-	-	-	335,0	2254,0	-	-
walecki .....	1997,2	1708,5	-	-	-	-	-	-	288,7	-
<b>Podregion Subregion</b>										
<b>m. Szczecin .....</b>	<b>217243,0</b>	<b>47581,6</b>	<b>2395,6</b>	<b>-</b>	<b>-</b>	<b>-</b>	<b>222,0</b>	<b>502,9</b>	<b>29,9</b>	<b>166511,0</b>
Miasto na prawach powiatu: City with powiat status:										
Szczecin .....	217243,0	47581,6	2395,6	-	-	-	222,0	502,9	29,9	166511,0
<b>Podregion Subregion</b>										
<b>szczeciński .....</b>	<b>175335,4</b>	<b>145290,8</b>	<b>5852,8</b>	<b>41,2</b>	<b>451,5</b>	<b>1262,9</b>	<b>12950,4</b>	<b>8045,4</b>	<b>1121,5</b>	<b>318,9</b>
Powiaty: Powiats:										
goleniowski .....	13452,7	7857,8	120,1	-	-	-	922,5	4552,3	-	-
gryficki .....	9489,0	456,2	1017,2	-	-	30,9	5151,6	2833,1	-	-
gryfiński .....	51464,0	48121,0	-	-	126,5	-	2384,5	-	832,0	-
kamieński .....	6018,2	2097,7	3420,5	-	-	-	250,0	250,0	-	-
policki .....	71775,8	70469,4	-	-	-	1232,0	-	-	-	74,4
stargardzki .....	6762,4	4331,1	674,6	41,2	325,0	-	1114,4	-	234,6	41,5
Miasto na prawach powiatu: City with powiat status:										
Swinoujście .....	16373,3	11957,6	620,4	-	-	-	3127,4	410,0	54,9	203,0

a Łącznie ze środkami z budżetu gmin będących inwestorami. b Środki bezzwrotne i zwrotne uzyskane w ramach międzynarodowych programów, funduszy pomocowych (w tym Fundusz Spójności), funduszy strukturalnych, pomocy bilateralnej, ekokonwersji.

a Including funds from budget of gminas, which are investors. b Non-returnable and returnable funds receive from international programs, assistance funds (including Cohesion Fund), structural funds, bilateral assistance, ecological conversion.

**TABL. 10. NAKŁADY NA ŚRODKI TRWAŁE SŁUŻĄCE OCHRONIE ŚRODOWISKA I GOSPODARCE WODNEJ WEDŁUG ŹRÓDEŁ FINANSOWANIA W 2017 R. (dok.)**  
**OUTLAYS ON FIXED ASSETS IN ENVIRONMENTAL PROTECTION AND WATER MANAGEMENT BY FINANCING SOURCE IN 2017 (cont.)**  
**B. GOSPODARKA WODNA**  
**WATER MANAGEMENT**

WYSZCZEGÓLNIENIE SPECIFICATION	Ogółem Total	Środki Funds						Fundusze ekologiczne (pożyczki, kredyty i dotacje) Ecological funds (loans, credits and allocations)	Kredyty i pożyczki krajowe, w tym bankowe Country credits and loans, including bank credits and loans	Inne środki, w tym nakłady niefinansowane Other funds, of which non-financial outlays
		własne <sup>a</sup> own <sup>a</sup>	z budżetu from budget		powiatu powiat	gminy (współudział) gmina (co-operation)	z zagranicy <sup>b</sup> foreign <sup>b</sup>			
			centralnego central	województwa voivodship						
w tys. zł in thous. zł										
<b>WOJEWÓDZTWO ... VOIVODSHIP</b>	<b>48826,3</b>	<b>35766,2</b>	<b>3357,1</b>	<b>454,1</b>	<b>-</b>	<b>190,9</b>	<b>3850,2</b>	<b>2771,9</b>	<b>2294,4</b>	<b>141,5</b>
<b>Podregion Subregion koszaliński .....</b>	<b>15522,7</b>	<b>12883,2</b>	<b>836,0</b>	<b>235,5</b>	<b>-</b>	<b>-</b>	<b>150,0</b>	<b>1350,0</b>	<b>-</b>	<b>68,0</b>
Powiaty: Powiats:										
białogardzki .....	1065,0	1042,0	23,0	-	-	-	-	-	-	-
kołobrzeski .....	1443,7	1402,7	41,0	-	-	-	-	-	-	-
koszaliński .....	2773,3	1037,8	-	235,5	-	-	150,0	1350,0	-	-
stawieński .....	1588,2	816,2	772,0	-	-	-	-	-	-	-
Miasto na prawach powiatu: City with powiat status:										
Koszalin .....	8652,5	8584,5	-	-	-	-	-	-	-	68,0
<b>Podregion Subregion szczecinecko-pyrzycki .....</b>	<b>12875,7</b>	<b>8267,9</b>	<b>-</b>	<b>84,4</b>	<b>-</b>	<b>-</b>	<b>1945,3</b>	<b>1421,9</b>	<b>1156,2</b>	<b>-</b>
Powiaty: Powiats:										
choszczeński .....	192,2	174,7	-	17,5	-	-	-	-	-	-
drawski .....	1652,5	1652,5	-	-	-	-	-	-	-	-
łobeski .....	500,2	226,8	-	-	-	-	-	273,4	-	-
myśliborski .....	5535,6	2529,2	-	-	-	-	1579,3	527,9	899,2	-
pyrzycki .....	1011,9	107,0	-	66,9	-	-	366,0	215,0	257,0	-
szczecinecki .....	2262,2	1902,1	-	-	-	-	-	360,1	-	-
świdwiński .....	552,5	552,5	-	-	-	-	-	-	-	-
walecki .....	1168,6	1123,1	-	-	-	-	-	45,5	-	-
<b>Podregion Subregion m. Szczecin .....</b>	<b>6728,3</b>	<b>5781,3</b>	<b>755,0</b>	<b>55,6</b>	<b>-</b>	<b>-</b>	<b>136,4</b>	<b>-</b>	<b>-</b>	<b>-</b>
Miasto na prawach powiatu: City with powiat status:										
Szczecin .....	6728,3	5781,3	755,0	55,6	-	-	136,4	-	-	-
<b>Podregion Subregion szczeciński .....</b>	<b>13699,6</b>	<b>8833,8</b>	<b>1766,1</b>	<b>78,6</b>	<b>-</b>	<b>190,9</b>	<b>1618,5</b>	<b>-</b>	<b>1138,2</b>	<b>73,5</b>
Powiaty: Powiats:										
goleniowski .....	4059,4	2469,2	348,6	2,6	-	-	1239,0	-	-	-
gryficki .....	404,8	168,3	-	64,6	-	140,9	31,0	-	-	-
gryfiński .....	601,2	541,4	-	9,8	-	50,0	-	-	-	-
kamieński .....	2721,5	1054,0	1417,5	-	-	-	250,0	-	-	-
policki .....	1052,1	978,3	-	0,3	-	-	-	-	-	73,5
stargardzki .....	1406,7	1406,7	-	-	-	-	-	-	-	-
Miasto na prawach powiatu: City with powiat status:										
Świnoujście .....	3453,9	2215,9	-	1,3	-	-	98,5	-	1138,2	-

a Łącznie ze środkami z budżetu gmin będących inwestorami. b Środki bezzwrotne i zwrotne uzyskane w ramach międzynarodowych programów, funduszy pomocowych (w tym Fundusz Spójności), funduszy strukturalnych, pomocy bilateralnej, ekokonwersji.

a Including funds from budget of gminas, which are investors. b Non-returnable and returnable funds receive from international programs, assistance funds (including Cohesion Fund), structural funds, bilateral assistance, ecological conversion.

## DZIAŁ II PODZIAŁ ADMINISTRACYJNY I SAMORZĄD TERYTORIALNY

### Uwagi ogólne

#### 1. Do administracji samorządu terytorialnego zalicza się:

- 1) gminy i miasta na prawach powiatu:
  - a) urzędy gmin i jednostki pomocniczej działalności usługowej (np. jednostki usług komunalnych oraz od 2009 r. zarządy dróg),
  - b) urzędy miast na prawach powiatu i jednostki pomocniczej działalności usługowej (np. ośrodki dokumentacji geodezyjno-kartograficznej oraz od 2009 r. zarządy dróg);
- 2) powiaty, tj. starostwa powiatowe i jednostki pomocniczej działalności usługowej (np. urzędy pracy, zarządy dróg);
- 3) województwa, tj. urzędy marszałkowskie i wojewódzkie samorządowe jednostki organizacyjne (np. urzędy pracy, zarządy melioracji i urzędzeń wodnych oraz od 2009 r. zarządy dróg).

2. Kadencja radnych rad gmin, rad miast w miastach na prawach powiatu i rad powiatów trwa 4 lata, licząc od dnia wyborów.

3. Charakterystykę demograficzno-zawodową radnych w jednostkach samorządu terytorialnego oparto o wyniki sprawozdawczości za 2017 r. aktualizującej dane o radnych zawarte w obwieszczeniach terytorialnych komisji wyborczych z wyborów samorządowych w dniu 16 XI 2014 r.

Grupowania radnych organów jednostek samorządu terytorialnego według grup zawodów dokonano na podstawie Klasyfikacji Zawodów i Specjalności na potrzeby rynku pracy wprowadzonej rozporządzeniem Ministra Pracy i Polityki Społecznej z dnia 7 VIII 2014 r. (tekst jednolity Dz. U. 2018, poz. 227).

## CHAPTER II ADMINISTRATIVE DIVISION AND TERRITORIAL SELF-GOVERNMENT

### General notes

#### 1. Local government administration comprises:

- 1) gminas and cities with powiat status:
  - a) gmina offices and auxiliary service entities (e.g., municipal service entities and since 2009 public road boards),
  - b) offices of cities with powiat status and auxiliary service entities (e.g., geodetic and cartographic documentation centres and since 2009 public road boards);
- 2) powiats, i.e., powiat starost offices and auxiliary service entities (e.g., labour offices, public road boards);
- 3) voivodships, i.e., marshal's offices and voivodship local government organizational entities e.g., labour offices, drainage and water facility boards and since 2009 public road boards).

2. Term of councillors of gmina councils, city councils in cities with powiat status and powiat councils lasts 4 years, counting from the day of election.

3. The demographic and professional characteristic of councillors in local self-government entities is based on reporting results for the year 2017, updating information concerning councillors included in announcements of local election commissions of 16 XI 2014.

The grouping of councillors of organs of local government entities by groups of occupations is made on the basis of the Polish Classification of Occupations and Specializations for Labour Market Needs, which was introduced by a decree of the Minister of Labour and Social Policy, dated 7 VIII 2014 (uniform text Journal of Laws 2018, item 227).



## WOJEWÓDZTWO ZACHODNIOPOMORSKIE W 2017 R.

Stan w dniu 31 XII

ZACHODNIOPOMORSKIE VOIVODSHIP IN 2017

As of 31 XII



**SZCZECIN**

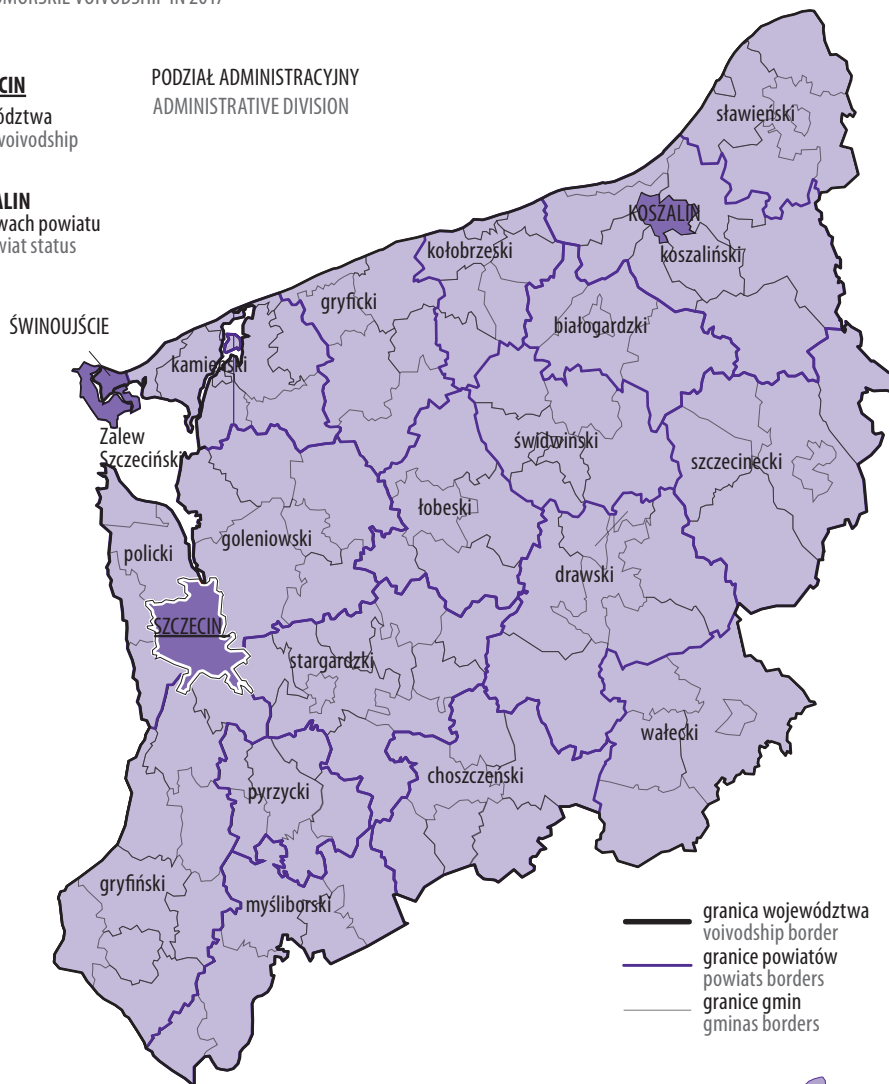
stolica województwa  
capital city of voivodship

PODZIAŁ ADMINISTRACYJNY  
ADMINISTRATIVE DIVISION



**KOSZALIN**

miasta na prawach powiatu  
cities with powiat status



PODZIAŁ WEDŁUG NOMENKLATURY JEDNOSTEK TERYTORIALNYCH  
DO CELÓW STATYSTYCZNYCH (NTS)  
DIVISION BY NOMENCLATURE OF TERRITORIAL UNITS  
FOR STATISTICAL PURPOSES (NTS)

Podregiony (NTS 3):

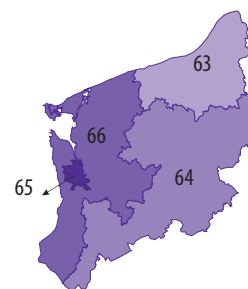
Subregions (NTS 3):

63 koszaliński (4; 1; 26)

64 szczecinecko-pyrzycki (8; 0; 45)

65 m. Szczecin (0; 1; 1)

66 szczeciński (6; 1; 42)



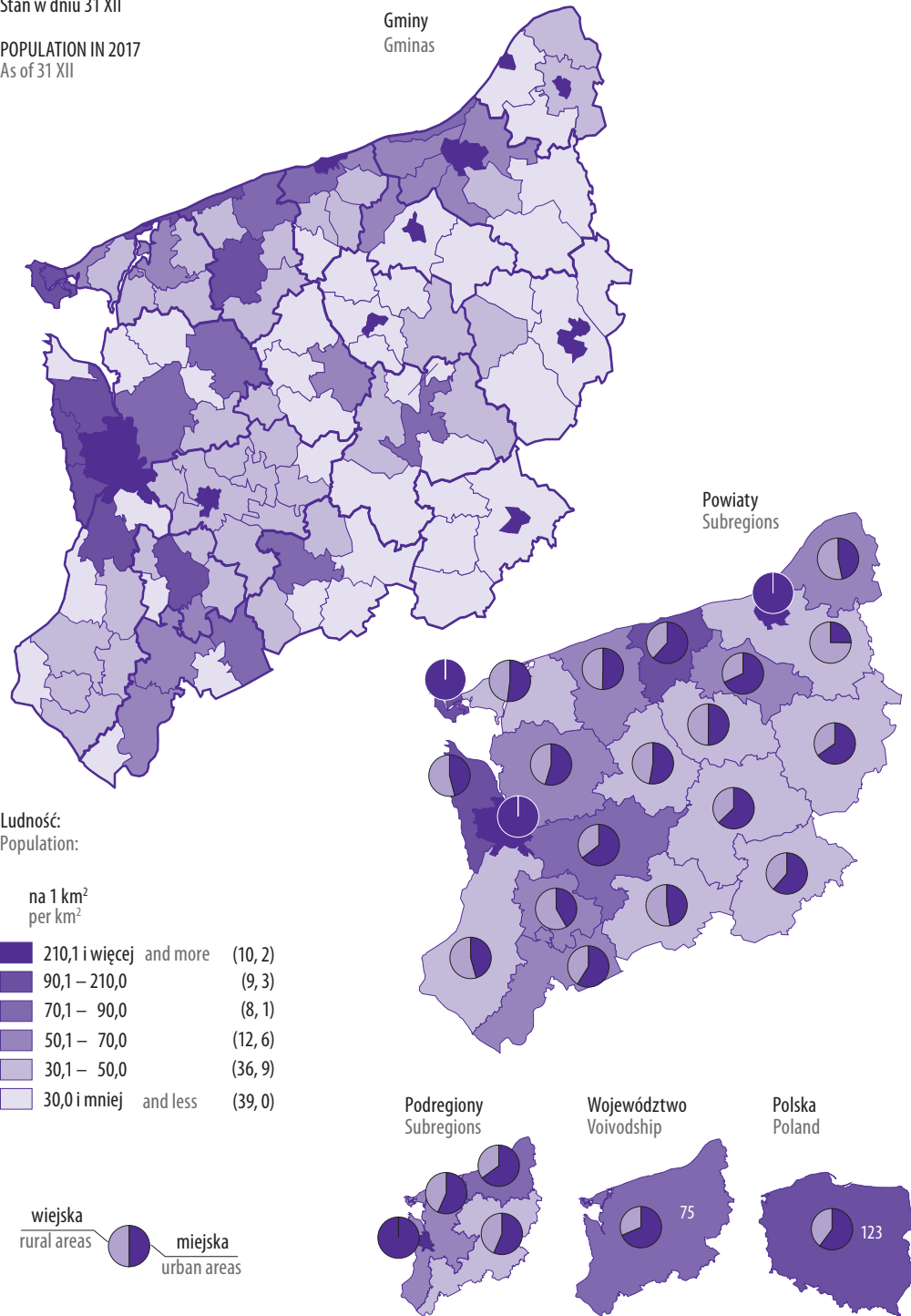
W nawiasach podano odpowiednio liczbę: powiatów, miast na prawach powiatu, gmin.  
Number of powiats, cities with powiat status, gminas is given in the brackets.

**LUDNOŚĆ W 2017 R.**

Stan w dniu 31 XII

POPULATION IN 2017

As of 31 XII



W nawiasach podano liczbę gmin i powiatów.  
Number of gminas and powiatów is given in the brackets.

TABL. 1/11/. **JEDNOSTKI PODZIAŁU TERYTORIALNEGO W 2017 R.**  
Stan w dniu 31 XII  
TERRITORIAL DIVISION UNITS IN 2017  
As of 31 XII

WYSZCZEGÓLNIENIE SPECIFICATION	Gminy Gminas				Miasta Towns	Miejscowości wiejskie Rural localities	Sołectwa Village administra- tor's offices
	ogółem total	miejskie urban	wiejskie rural	miejsko- wiejskie urban-rural			
<b>WOJEWÓDZTWO</b> .....	<b>114</b>	<b>11</b>	<b>48</b>	<b>55</b>	<b>66</b>	<b>3013</b>	<b>1726</b>
<b>VOIVODSHIP</b>							
<b>Podregion Subregion</b>							
<b>koszaliński</b> .....	<b>26</b>	<b>5</b>	<b>14</b>	<b>7</b>	<b>12</b>	<b>700</b>	<b>392</b>
Powiaty: Powiats:							
białogardzki .....	4	1	1	2	3	124	73
kolobrzowski .....	7	1	5	1	2	123	77
koszaliński .....	8	–	4	4	4	297	134
sławieński .....	6	2	4	–	2	156	108
Miasto na prawach powiatu: City with powiat status:							
Koszalin .....	1	1	–	–	1	–	–
<b>Podregion Subregion</b>							
<b>szczecinecko-pyrzycki</b> ....	<b>45</b>	<b>3</b>	<b>18</b>	<b>24</b>	<b>27</b>	<b>1365</b>	<b>693</b>
Powiaty: Powiats:							
choszczeński .....	6	–	2	4	4	226	91
drawski .....	6	–	2	4	4	182	92
łobeski .....	5	–	1	4	4	139	86
myśliborski .....	5	–	2	3	3	152	87
pyrzycki .....	6	–	4	2	2	100	86
szczecinecki .....	6	1	2	3	4	241	99
świdwiński .....	6	1	4	1	2	201	83
wałeczki .....	5	1	1	3	4	124	69
<b>Podregion Subregion</b>							
<b>m. Szczecin</b> .....	<b>1</b>	<b>1</b>	<b>–</b>	<b>–</b>	<b>1</b>	<b>–</b>	<b>–</b>
Miasto na prawach powiatu: City with powiat status:							
Szczecin .....	1	1	–	–	1	–	–
<b>Podregion Subregion</b>							
<b>szczeciński</b> .....	<b>42</b>	<b>2</b>	<b>16</b>	<b>24</b>	<b>26</b>	<b>948</b>	<b>641</b>
Powiaty: Powiats:							
goleniowski .....	6	–	2	4	4	185	134
gryficki .....	6	–	3	3	3	152	108
gryfiński .....	9	–	3	6	6	214	139
kamieński .....	6	–	1	5	5	144	91
policki .....	4	–	2	2	2	74	44
stargardzki .....	10	1	5	4	5	179	125
Miasto na prawach powiatu: City with powiat status:							
Świnoujście .....	1	1	–	–	1	–	–

TABL. 2 /12/.

**RADNI RAD GMIN<sup>a</sup> WEDŁUG PŁCI, WIEKU I POZIOMU WYKSZTAŁCENIA W 2017 R.**

Stan w dniu 31 XII

COUNCILLORS OF GMINA COUNCILS<sup>a</sup> BY SEX, AGE AND EDUCATIONAL LEVEL IN 2017

As of 31 XII

WYSZCZEGÓLNIENIE SPECIFICATION	Ogółem Total	W tym kobiety Of which women	Z liczby ogółem – w wieku Of total number – at age					Z liczby ogółem – z wykształceniem Of total number – with education				
			18-29 lat	30-39	40-49	50-59	60 lat i więcej and more	wyż- szym tertiary	policeal- nym i śred- nim post- second- ary and second- ary	zasad- niczym zawo- dowym basic vocatio- nal	gimna- zjalnym i pod- sta- wowym lower second- ary and primary	
<b>WOJEWÓDZTWO .....</b> <b>VOIVODSHIP</b> <b>PODREGION</b> <b>SUBREGION</b>	<b>1801</b>	<b>594</b>	<b>43</b>	<b>291</b>	<b>451</b>	<b>523</b>	<b>490</b>	<b>798</b>	<b>702</b>	<b>265</b>	<b>36</b>	
<b>KOSZALIŃSKI .....</b>	<b>412</b>	<b>135</b>	<b>10</b>	<b>57</b>	<b>108</b>	<b>122</b>	<b>113</b>	<b>179</b>	<b>163</b>	<b>64</b>	<b>6</b>	
<b>Powiat białogardzki ....</b>	<b>66</b>	<b>19</b>	<b>4</b>	<b>9</b>	<b>16</b>	<b>21</b>	<b>16</b>	<b>27</b>	<b>25</b>	<b>11</b>	<b>3</b>	
Gmina miejska: Urban gmina:												
Białogard .....	21	3	1	5	5	5	5	13	6	2	–	
Gminy miejsko-wiejskie: Urban-rural gminas:												
Karlino .....	15	8	–	2	2	8	3	4	6	5	–	
Tychowo .....	15	4	2	1	3	6	3	4	7	1	3	
Gmina wiejska: Rural gmina:												
Białogard .....	15	4	1	1	6	2	5	6	6	3	–	
<b>Powiat kołobrzeski .....</b>	<b>111</b>	<b>33</b>	<b>2</b>	<b>18</b>	<b>28</b>	<b>41</b>	<b>22</b>	<b>51</b>	<b>43</b>	<b>17</b>	<b>–</b>	
Gmina miejska: Urban gmina:												
Kołobrzeg .....	21	7	–	3	6	5	7	16	5	–	–	
Gmina miejsko-wiejska: Urban-rural gmina:												
Gościno .....	15	4	1	3	3	5	3	5	7	3	–	
Gminy wiejskie: Rural gminas:												
Dygowo .....	15	1	–	5	2	6	2	6	7	2	–	
Kołobrzeg .....	15	4	–	1	6	3	5	9	5	1	–	
Rymań .....	15	7	–	1	4	9	1	5	5	5	–	
Siemyśl .....	15	6	–	4	5	4	2	5	7	3	–	
Ustronie Morskie .....	15	4	1	1	2	9	2	5	7	3	–	
<b>Powiat koszaliński .....</b>	<b>120</b>	<b>37</b>	<b>2</b>	<b>14</b>	<b>32</b>	<b>33</b>	<b>39</b>	<b>45</b>	<b>58</b>	<b>15</b>	<b>2</b>	
Gminy miejsko-wiejskie: Urban-rural gminas:												
Bobolice .....	15	4	–	3	4	3	5	5	7	3	–	
Mielno .....	15	5	–	1	4	6	4	5	9	1	–	
Polanów .....	15	4	–	3	3	4	5	6	8	1	–	
Sianów .....	15	3	1	3	1	2	8	6	5	3	1	
Gminy wiejskie: Rural gminas:												
Będzino .....	15	5	–	2	3	5	5	5	9	–	1	
Biesiekierz .....	15	7	–	–	6	3	6	6	6	3	–	
Manowo .....	15	3	–	1	4	5	5	5	8	2	–	
Świeszyno .....	15	6	1	1	7	5	1	7	6	2	–	

a Bez radnych rad miast w miastach na prawach powiatu.

a Excluding councillors of city councils in cities with powiat status.

TABL. 2 /12/. **RADNI RAD GMIN<sup>a</sup> WEDŁUG PŁCI, WIEKU I POZIOMU WYKSZTAŁCENIA W 2017 R. (cd.)**  
Stan w dniu 31 XII  
COUNCILLORS OF GMINA COUNCILS<sup>a</sup> BY SEX, AGE AND EDUCATIONAL LEVEL IN 2017 (cont.)  
As of 31 XII

WYSZCZEGÓLNIENIE SPECIFICATION	Ogółem Total	W tym kobiety Of which women	Z liczby ogółem – w wieku Of total number – at age					Z liczby ogółem – z wykształce- niem Of total number – with education			
			18-29 lat	30-39	40-49	50-59	60 lat i więcej and more	wyż- szym tertiary	policeal- nym i śred- nim post- second- ary and second- ary	zasad- niczym zawo- dowym basic vocation- al	gimna- zjalnym i podsta- wowym lower second- ary and primary
<b>PODREGION SUBREGION</b>											
<b>KOSZALIŃSKI (dok.)</b>											
<b>Powiat sławieński ....</b>	<b>90</b>	<b>36</b>	<b>2</b>	<b>13</b>	<b>24</b>	<b>22</b>	<b>29</b>	<b>31</b>	<b>37</b>	<b>21</b>	<b>1</b>
Gminy miejskie: Urban gminas:											
Darłowo .....	15	6	–	2	3	6	4	6	9	–	–
Sławno .....	15	8	1	1	5	1	7	6	4	5	–
Gminy wiejskie: Rural gminas:											
Darłowo .....	15	1	1	2	5	5	2	6	5	3	1
Malechowo .....	15	8	–	2	8	2	3	5	5	5	–
Postomino .....	15	6	–	3	2	5	5	1	8	6	–
Sławno .....	15	8	–	3	1	3	8	6	4	5	–
<b>PODREGION SUBREGION</b>											
<b>SZCZECINECKO- PYRZYCKI .....</b>	<b>686</b>	<b>219</b>	<b>14</b>	<b>102</b>	<b>160</b>	<b>221</b>	<b>189</b>	<b>294</b>	<b>267</b>	<b>105</b>	<b>20</b>
<b>Powiat choszczeński</b>	<b>95</b>	<b>30</b>	<b>1</b>	<b>11</b>	<b>18</b>	<b>31</b>	<b>34</b>	<b>45</b>	<b>33</b>	<b>14</b>	<b>3</b>
Gminy miejsko-wiejskie: Urban-rural gminas:											
Choszczno .....	21	7	–	1	4	10	6	14	6	1	–
Drawno .....	15	7	–	1	1	8	5	6	7	2	–
Pelczyce .....	14	2	1	1	3	2	7	8	2	4	–
Recz .....	15	4	–	5	2	3	5	9	5	1	–
Gminy wiejskie: Rural gminas:											
Bierzwnik .....	15	3	–	1	6	2	6	5	5	4	1
Krzęcin .....	15	7	–	2	2	6	5	3	8	2	2
<b>Powiat drawski .....</b>	<b>75</b>	<b>24</b>	<b>–</b>	<b>5</b>	<b>14</b>	<b>26</b>	<b>30</b>	<b>41</b>	<b>28</b>	<b>6</b>	<b>–</b>
Gminy miejsko-wiejskie: Urban-rural gminas:											
Czaplinek .....	15	6	–	3	5	2	5	7	8	–	–
Drawsko Pomorskie ..	15	3	–	2	1	5	7	12	3	–	–
Kalisz Pomorski .....	15	5	–	–	2	6	7	6	7	2	–
Złocieniec .....	15	5	–	–	3	6	6	8	6	1	–
Gminy wiejskie: Rural gminas:											
Ostrowice .....	–	–	–	–	–	–	–	–	–	–	–
Wierzchowo .....	15	5	–	–	3	7	5	8	4	3	–

a Bez radnych rad miast w miastach na prawach powiatu.

a Excluding councillors of city councils in cities with powiat status.

TABL. 2 /12/. **RADNI RAD GMIN<sup>a</sup> WEDŁUG PŁCI, WIEKU I POZIOMU WYKSZTAŁCENIA W 2017 R. (cd.)**  
Stan w dniu 31 XII  
COUNCILLORS OF GMINA COUNCILS<sup>a</sup> BY SEX, AGE AND EDUCATIONAL LEVEL IN 2017 (cont.)  
As of 31 XII

WYSZCZEGÓLNIENIE SPECIFICATION	Ogółem Total	W tym kobiety Of which women	Z liczby ogółem – w wieku Of total number – at age					Z liczby ogółem – z wykształce- niem Of total number – with education				
			18-29 lat	30-39	40-49	50-59	60 lat i więcej and more	wyż- szym tertiary	policeal- nym i śred- nim post- sec- ondary and sec- ondary	zasad- niczym zawo- dowym basic vocatio- nal	gimna- zjalnym i pod- sta- wowym lower sec- ondary and primary	
<b>PODREGION SUBREGION</b>												
<b>SZCZECINECKO- -PYRZYCKI (cd.)</b>												
<b>Powiat łobeski</b> .....	<b>73</b>	<b>25</b>	–	<b>11</b>	<b>18</b>	<b>27</b>	<b>17</b>	<b>26</b>	<b>31</b>	<b>14</b>	<b>2</b>	
Gminy miejsko-wiejskie: Urban-rural gminas:												
Dobra .....	15	4	–	4	1	8	2	5	4	6	–	
Łobez .....	15	2	–	1	3	4	7	6	8	1	–	
Resko .....	14	6	–	1	5	7	1	2	11	1	–	
Węgorzyno .....	15	7	–	4	4	3	4	9	6	–	–	
Gmina wiejska: Rural gmina:												
Radowo Małe .....	14	6	–	1	5	5	3	4	2	6	2	
<b>Powiat myśliborski</b> .....	<b>87</b>	<b>29</b>	<b>4</b>	<b>11</b>	<b>25</b>	<b>28</b>	<b>19</b>	<b>40</b>	<b>32</b>	<b>13</b>	<b>2</b>	
Gminy miejsko-wiejskie: Urban-rural gminas:												
Barlinek .....	15	4	–	2	5	5	3	7	4	3	1	
Dębno .....	21	4	–	3	6	5	7	12	7	2	–	
Myślibórz .....	21	8	1	2	9	4	5	12	6	3	–	
Gminy wiejskie: Rural gminas:												
Boleszkowice .....	15	9	1	1	3	8	2	6	8	1	–	
Nowogródek Pomorski	15	4	2	3	2	6	2	3	7	4	1	
<b>Powiat pyrzycki</b> .....	<b>89</b>	<b>24</b>	<b>5</b>	<b>21</b>	<b>20</b>	<b>25</b>	<b>18</b>	<b>30</b>	<b>29</b>	<b>26</b>	<b>4</b>	
Gminy miejsko-wiejskie: Urban-rural gminas:												
Lipiany .....	15	4	–	4	3	4	4	5	8	2	–	
Pyrzyce .....	15	5	2	2	4	3	4	9	5	1	–	
Gminy wiejskie: Rural gminas:												
Bielice .....	15	1	1	2	5	4	3	5	3	7	–	
Kozielice .....	15	5	2	3	3	5	2	2	5	8	–	
Przelewice .....	15	5	–	3	4	3	5	3	5	7	–	
Warnice .....	14	4	–	7	1	6	–	6	3	1	4	
<b>Powiat szczecinecki</b> ...	<b>96</b>	<b>35</b>	<b>1</b>	<b>13</b>	<b>16</b>	<b>38</b>	<b>28</b>	<b>45</b>	<b>35</b>	<b>13</b>	<b>3</b>	
Gmina miejska: Urban gmina:												
Szczecinek .....	21	6	–	4	5	10	2	18	3	–	–	

a Bez radnych rad miast w miastach na prawach powiatu.

a Excluding councillors of city councils in cities with powiat status.

TABL. 2 /12/. **RADNI RAD GMIN<sup>a</sup> WEDŁUG PŁCI, WIEKU I POZIOMU WYKSZTAŁCENIA W 2017 R. (cd.)**  
Stan w dniu 31 XII  
COUNCILLORS OF GMINA COUNCILS<sup>a</sup> BY SEX, AGE AND EDUCATIONAL LEVEL IN 2017 (cont.)  
As of 31 XII

WYSZCZEGÓLNIENIE SPECIFICATION	Ogółem Total	W tym kobiety Of which women	Z liczby ogółem – w wieku Of total number – at age					Z liczby ogółem – z wykształceniem Of total number – with education				
			18-29 lat	30-39	40-49	50-59	60 lat i więcej and more	wyż- szym tertiary	policeal- nym i śred- nim post- second- ary and second- ary	zasad- niczym zawo- dowym basic vocatio- nal	gimna- zjalnym i pod- sta- wowym lower second- ary and primary	
			<b>PODREGION SUBREGION</b>									
<b>SZCZECINECKO- -PYRZYCKI (dok.)</b>												
<b>Powiat szczecinecki (dok.)</b>												
Gminy miejsko-wiejskie: Urban-rural gminas:												
Barwice .....	15	5	–	2	2	7	4	6	9	–	–	
Biały Bór .....	15	7	–	2	1	7	5	7	5	3	–	
Borne Sulinowo .....	15	5	–	–	5	5	5	7	7	1	–	
Gminy wiejskie: Rural gminas:												
Grzmiąca .....	15	6	1	3	1	5	5	5	7	–	3	
Szczecinek .....	15	6	–	2	2	4	7	2	4	9	–	
<b>Powiat świdwiński . . .</b>	<b>90</b>	<b>26</b>	<b>3</b>	<b>15</b>	<b>27</b>	<b>25</b>	<b>20</b>	<b>31</b>	<b>44</b>	<b>12</b>	<b>3</b>	
Gmina miejska: Urban gmina:												
Świdwin .....	15	4	–	1	4	2	8	7	7	1	–	
Gmina miejsko-wiejska: Urban-rural gmina:												
Polczyn-Zdrój .....	15	2	–	–	5	8	2	6	9	–	–	
Gminy wiejskie: Rural gminas:												
Brzeźno .....	15	6	–	1	5	6	3	3	7	4	1	
Rąbino .....	15	3	2	2	7	3	3	7	5	2	1	
Sławoborze .....	15	4	–	2	7	4	2	4	9	2	–	
Świdwin .....	15	7	1	4	3	2	5	4	7	3	1	
<b>Powiat walecki .....</b>	<b>81</b>	<b>26</b>	<b>–</b>	<b>15</b>	<b>22</b>	<b>21</b>	<b>23</b>	<b>36</b>	<b>35</b>	<b>7</b>	<b>3</b>	
Gmina miejska: Urban gmina:												
Walcz .....	21	6	–	4	5	5	7	11	9	1	–	
Gminy miejsko-wiejskie: Urban-rural gminas:												
Człopa .....	15	5	–	2	4	5	4	3	7	3	2	
Mirosławiec .....	15	3	–	4	5	2	4	7	8	–	–	
Tuczno .....	15	8	–	3	4	6	2	6	7	2	–	
Gmina wiejska: Rural gmina:												
Walcz .....	15	4	–	2	4	3	6	9	4	1	1	

a Bez radnych rad miast w miastach na prawach powiatu.

a Excluding councillors of city councils in cities with powiat status.

TABL. 2 /12/.

**RADNI RAD GMIN<sup>a</sup> WEDŁUG PŁCI, WIEKU I POZIOMU WYKSZTAŁCENIA W 2017 R. (cd.)**

Stan w dniu 31 XII

COUNCILLORS OF GMINA COUNCILS<sup>a</sup> BY SEX, AGE AND EDUCATIONAL LEVEL IN 2017 (cont.)

As of 31 XII

WYSZCZEGÓLNIENIE SPECIFICATION	Ogółem Total	W tym kobiety Of which women	Z liczby ogółem – w wieku Of total number – at age					Z liczby ogółem – z wykształce- niem Of total number – with education			
			18-29 lat	30-39	40-49	50-59	60 lat i więcej and more	wyż- szym tertiary	policeal- nym i śred- nim post- second- ary and second- ary	zasad- niczym zawo- dowym basic vocatio- nal	gimna- zjalnym i podsta- wowym lower second- ary and primary
<b>PODREGION SUBREGION</b>											
<b>M. SZCZECIN .....</b>	<b>x</b>	<b>x</b>	<b>x</b>	<b>x</b>	<b>x</b>	<b>x</b>	<b>x</b>	<b>x</b>	<b>x</b>	<b>x</b>	<b>x</b>
<b>Miasto na prawach powiatu: City with powiat status:</b>											
<b>Szczecin .....</b>	<b>x</b>	<b>x</b>	<b>x</b>	<b>x</b>	<b>x</b>	<b>x</b>	<b>x</b>	<b>x</b>	<b>x</b>	<b>x</b>	<b>x</b>
<b>PODREGION SUBREGION</b>											
<b>SZCZECIŃSKI .....</b>	<b>672</b>	<b>230</b>	<b>19</b>	<b>128</b>	<b>176</b>	<b>171</b>	<b>178</b>	<b>298</b>	<b>268</b>	<b>96</b>	<b>10</b>
<b>Powiat goleniowski ....</b>	<b>102</b>	<b>42</b>	<b>1</b>	<b>31</b>	<b>25</b>	<b>26</b>	<b>19</b>	<b>52</b>	<b>40</b>	<b>8</b>	<b>2</b>
Gminy miejsko-wiejskie: Urban-rural gminas:											
Goleniów .....	21	7	–	5	5	7	4	19	2	–	–
Maszewo .....	15	6	–	4	3	5	3	3	9	2	1
Nowogard .....	21	6	–	11	3	2	5	13	7	–	1
Stepnica .....	15	9	1	2	6	4	2	7	8	–	–
Gminy wiejskie: Rural gminas:											
Osina .....	15	6	–	5	4	4	2	6	8	1	–
Przybiernów .....	15	8	–	4	4	4	3	4	6	5	–
<b>Powiat gryfiński .....</b>	<b>96</b>	<b>28</b>	<b>3</b>	<b>14</b>	<b>22</b>	<b>24</b>	<b>33</b>	<b>46</b>	<b>34</b>	<b>14</b>	<b>2</b>
Gminy miejsko-wiejskie: Urban-rural gminas:											
Gryfice .....	21	5	1	1	6	6	7	12	6	3	–
Ploty .....	15	2	–	2	2	4	7	5	8	2	–
Trzebiatów .....	15	6	1	2	1	5	6	9	6	–	–
Gminy wiejskie: Rural gminas:											
Brojce .....	15	8	–	3	7	2	3	5	5	4	1
Karnice .....	15	2	–	2	2	4	7	5	7	3	–
Rewal .....	15	5	1	4	4	3	3	10	2	2	1
<b>Powiat gryfiński .....</b>	<b>140</b>	<b>45</b>	<b>5</b>	<b>24</b>	<b>35</b>	<b>38</b>	<b>38</b>	<b>53</b>	<b>61</b>	<b>24</b>	<b>2</b>
Gminy miejsko-wiejskie: Urban-rural gminas:											
Cedynia .....	15	3	–	1	2	6	6	2	7	5	1
Chojna .....	15	3	–	3	4	4	4	6	7	2	–
Gryfino .....	21	4	1	2	4	6	8	12	7	2	–
Mieszkowice .....	15	6	–	1	1	6	7	2	11	2	–
Moryń .....	15	8	–	6	5	1	3	8	6	1	–
Trzcianko-Zdrój .....	15	4	1	2	5	4	3	8	3	3	1

a Bez radnych rad miast w miastach na prawach powiatu.

a Excluding councillors of city councils in cities with powiat status.



TABL. 2 /12/. **RADNI RAD GMIN<sup>a</sup> WEDŁUG PŁCI, WIEKU I POZIOMU WYKSZTAŁCENIA W 2017 R. (dok.)**  
Stan w dniu 31 XII  
COUNCILLORS OF GMINA COUNCILS<sup>a</sup> BY SEX, AGE AND EDUCATIONAL LEVEL IN 2017 (cont.)  
As of 31 XII

WYSZCZEGÓLNIENIE SPECIFICATION	Ogółem Total	W tym kobiety Of which women	Z liczby ogółem – w wieku Of total number – at age					Z liczby ogółem – z wykształceniem Of total number – with education			
			18-29 lat	30-39	40-49	50-59	60 lat i więcej and more	wyższym tertiary	policealnym i średnim post-secondary and secondary	zasadniczym zawodowym basic vocational	gimnazjalnym i podstawowym lower secondary and primary
<b>PODREGION SUBREGION</b>											
<b>SZCZECIŃSKI (dok.)</b>											
<b>Powiat gryfiński (dok.)</b>											
Gminy wiejskie: Rural gminas:											
Banie .....	14	8	1	5	4	4	–	7	6	1	–
Stare Czarnowo .....	15	3	–	2	4	3	6	3	7	5	–
Widuchowa .....	15	6	2	2	6	4	1	5	7	3	–
<b>Powiat kamieński.....</b>	<b>90</b>	<b>30</b>	<b>2</b>	<b>18</b>	<b>22</b>	<b>19</b>	<b>29</b>	<b>36</b>	<b>41</b>	<b>13</b>	<b>–</b>
Gminy miejsko-wiejskie: Urban-rural gminas:											
Dziwnów .....	15	6	1	1	5	2	6	9	5	1	–
Golczewo .....	15	4	–	6	2	2	5	5	7	3	–
Kamień Pomorski .....	15	6	–	3	4	3	5	10	4	1	–
Międzyzdroje .....	15	5	1	2	3	3	6	7	8	–	–
Wolin .....	15	4	–	2	4	5	4	3	8	4	–
Gmina wiejska: Rural gmina:											
Świerżno .....	15	5	–	4	4	4	3	2	9	4	–
<b>Powiat policki .....</b>	<b>66</b>	<b>24</b>	<b>2</b>	<b>8</b>	<b>22</b>	<b>18</b>	<b>16</b>	<b>31</b>	<b>27</b>	<b>8</b>	<b>–</b>
Gminy miejsko-wiejskie: Urban-rural gminas:											
Nowe Warpno .....	15	6	2	2	4	4	3	8	7	–	–
Police .....	21	5	–	3	6	3	9	12	6	3	–
Gminy wiejskie: Rural gminas:											
Dobra (Szczecińska) .....	15	4	–	2	5	5	3	7	5	3	–
Kobaskowo .....	15	9	–	1	7	6	1	4	9	2	–
<b>Powiat stargardzki ....</b>	<b>157</b>	<b>58</b>	<b>6</b>	<b>30</b>	<b>45</b>	<b>40</b>	<b>36</b>	<b>66</b>	<b>59</b>	<b>28</b>	<b>4</b>
Gmina miejska: Urban gmina:											
Stargard .....	23	9	–	5	10	5	3	18	5	–	–
Gminy miejsko-wiejskie: Urban-rural gminas:											
Chociwel .....	15	4	–	5	3	6	1	8	4	3	–
Dobrzany .....	15	8	1	2	5	4	3	6	7	1	1
Ińsko .....	15	5	2	3	1	5	4	3	10	2	–
Suchań .....	15	7	–	3	5	3	4	5	5	4	1
Gminy wiejskie: Rural gminas:											
Dolice .....	15	3	1	3	4	1	6	4	8	3	–
Kobylanka .....	15	4	1	1	6	5	2	7	5	3	–
Marianowo .....	15	7	–	1	3	6	5	4	4	6	1
Stara Dąbrowa .....	14	6	–	5	2	2	5	3	6	4	1
Stargard .....	15	5	1	2	6	3	3	8	5	2	–

a Bez radnych rad miast w miastach na prawach powiatu.

a Excluding councillors of city councils in cities with powiat status.

TABL. 3 /13/.

**RADNI RAD POWIATÓW I RAD MIAST W MIASTACH NA PRAWACH POWIATU WEDŁUG PŁCI, WIEKU I POZIOMU WYKSZTAŁCENIA W 2017 R.**

Stan w dniu 31 XII

COUNCILLORS OF POWIAT COUNCILS AND CITY COUNCILS IN CITIES WITH POWIAT STATUS BY SEX, AGE AND EDUCATIONAL LEVEL IN 2017  
As of 31 XII

WYSZCZEGÓLNIENIE SPECIFICATION	Ogółem Total	W tym kobiety Of which women	Z liczby ogółem – w wieku Of total number – at age					Z liczby ogółem – – z wykształceniem Of total number – – with education		
			18-29 lat	30-39	40-49	50-59	60 lat i więcej and more	wyższym tertiary	policeal- nym i średnim post- secundary and second- ary	zasadni- czym zawodo- wym basic vocatio- nal
<b>WOJEWÓDZTWO ..... VOIVODSHIP</b>	<b>403</b>	<b>104</b>	<b>5</b>	<b>37</b>	<b>80</b>	<b>141</b>	<b>140</b>	<b>324</b>	<b>70</b>	<b>9</b>
<b>Podregion Subregion</b>										
<b>koszaliński .....</b>	<b>97</b>	<b>28</b>	<b>2</b>	<b>9</b>	<b>20</b>	<b>30</b>	<b>36</b>	<b>77</b>	<b>16</b>	<b>4</b>
Powiaty: Powiats:										
białogardzki .....	17	3	–	1	2	8	6	12	4	1
kołobrzeski .....	19	5	–	–	2	7	10	16	3	–
koszaliński .....	19	7	–	3	5	6	5	14	4	1
ślawieński .....	17	3	–	2	3	4	8	10	5	2
Miasto na prawach powiatu: City with powiat status:										
Koszalin .....	25	10	2	3	8	5	7	25	–	–
<b>Podregion Subregion</b>										
<b>szczecinecko- pyrzycki .....</b>	<b>136</b>	<b>34</b>	<b>1</b>	<b>10</b>	<b>20</b>	<b>53</b>	<b>52</b>	<b>109</b>	<b>24</b>	<b>3</b>
Powiaty: Powiats:										
choszczeński .....	17	8	–	1	1	10	5	14	3	–
drawski .....	17	3	–	1	1	7	8	12	5	–
łobeski .....	15	2	–	1	2	3	9	10	4	1
myśliborski .....	19	5	–	2	3	9	5	15	4	–
pyrzycki .....	15	1	1	2	2	3	7	11	2	2
szczecinecki .....	19	6	–	2	3	10	4	18	1	–
świdwiński .....	17	4	–	–	5	4	8	14	3	–
walecki .....	17	5	–	1	3	7	6	15	2	–
<b>Podregion Subregion</b>										
<b>m. Szczecin .....</b>	<b>31</b>	<b>10</b>	<b>1</b>	<b>4</b>	<b>7</b>	<b>9</b>	<b>10</b>	<b>27</b>	<b>4</b>	<b>–</b>
Miasto na prawach powiatu: City with powiat status:										
Szczecin .....	31	10	1	4	7	9	10	27	4	–
<b>Podregion Subregion</b>										
<b>szczeciński .....</b>	<b>139</b>	<b>32</b>	<b>1</b>	<b>14</b>	<b>33</b>	<b>49</b>	<b>42</b>	<b>111</b>	<b>26</b>	<b>2</b>
Powiaty: Powiats:										
goleniowski .....	19	6	–	3	3	6	7	16	3	–
gryficki .....	19	3	–	1	3	9	6	13	6	–
gryfiński .....	21	3	1	–	5	9	6	17	3	1
kamieński .....	17	2	–	3	3	6	5	14	3	–
policki .....	19	7	–	3	8	5	3	17	2	–
stargardzki .....	23	8	–	1	6	8	8	20	3	–
Miasto na prawach powiatu: City with powiat status:										
Świnoujście .....	21	3	–	3	5	6	7	14	6	1

## DZIAŁ III BEZPIECZEŃSTWO PUBLICZNE

## CHAPTER III PUBLIC SAFETY

### Uwagi ogólne

1. W Roczniku prezentowane są dane statystyczne o przestępstwach stwierdzonych w zakończonych postępowaniach przygotowawczych, na podstawie systemu statystyki Komendy Głównej Policji.

2. **Przestępstwo stwierdzone** jest to zdarzenie, co do którego w zakończonym postępowaniu przygotowawczym potwierdzono, że jest przestępstwem. Przestępstwo – zgodnie z Kodeksem karnym z 1997 r. obowiązującym od 1 IX 1998 r. (ustawa z dnia 6 VI 1997 r., tekst jednolity, Dz. U. 2018, poz. 1600, z późn. zm.) – jest to zbrodnia lub występki ścigany z oskarżenia publicznego lub z oskarżenia prywatnego, zgodnie z Kodeksem karnym skarbowym jest to przestępstwo skarbowe.

Dane o przestępstwach stwierdzonych od 2014 r. nie obejmują czynów karalnych popełnionych przez nieletnich. Zgodnie z obowiązującą metodologią stwierdzenie popełnienia czynów karalnych przez nieletnich dokonywane jest w postępowaniu sądowym po uprzednim przekazaniu przez Policję akt w sprawach nieletnich do sądu rodzinnego.

Informacje o przestępstwach stwierdzonych i wskaźnikach wykrywalności sprawców przestępstw opracowano na podstawie policyjnych systemów informacyjnych.

3. Dane o przestępstwach stwierdzonych opracowano według klasyfikacji Kodeksu karnego z 1997 r. i Kodeksu karnego skarbowego obowiązującego od 17 X 1999 r. (ustawa z dnia 10 IX 1999 r., tekst jednolity Dz. U. 2018, poz. 1958) lub innych ustaw szczególnych.

4. **Wskaźnik wykrywalności sprawców przestępstw** jest to stosunek liczby przestępstw wykrytych w danym roku (łącznie z wykrytymi po podjęciu z umorzenia) do liczby przestępstw stwierdzonych w danym roku, powiększonej o liczbę przestępstw stwierdzonych w podjętych postępowaniach, a umorzonych w latach poprzednich z powodu niewykrycia sprawców.

**Sprawy (postępowania) załatwione lub zakończone** w danym roku obejmują również sprawy niezałatwione w latach poprzednich.

### General notes

1. In the Yearbook, statistical data are presented concerning ascertained crimes in completed preparatory proceedings, on the basis of the statistics system of the National Police Headquarters.

2. An **ascertained crime** is an event, which after the completion of preparatory proceedings was confirmed as a crime. In connection with the Criminal Code of 1997, valid since 1 IX 1998 (the law dated 6 VI 1997, uniform text Journal of Laws 2018, item 1600, with later amendments) crime is a felony or misdemeanour prosecuted upon by public accusation or private accusation, in connection with the Penal Fiscal Code – is a fiscal offence.

Data about ascertained crimes since 2014 do not include punishable acts committed by juveniles. In accordance with the existing methodology, the specification of the number of juveniles committing punishable acts takes place during court proceedings after the Police provides records in juvenile cases to the family court.

Information regarding ascertained crimes and rates of detectability of delinquents in ascertained crimes has been prepared on the basis of police information systems.

3. Data concerning ascertained crimes have been prepared in accordance with the classification of the Criminal Code of 1997, the Penal Fiscal Code valid since 17 X 1999 (the law dated 10 IX 1999, uniform text Journal of Laws 2018, item 1958) or other specific laws.

4. The **rate of detectability of delinquents** is the relation of the number of detected crimes in a given year (including those detected after resumption following discontinuance) to the total number of crimes ascertained in a given year, plus the number of crimes recorded in commenced proceedings and discontinued in previous years due to undetected delinquents.

**The resolved cases and completed proceedings** in a given year also include the cases unresolved from previous year.

TABL. 1 /14/.

**PRZESTĘPSTWA STWIERDZONE PRZEZ POLICJĘ W ZAKOŃCZONYCH POSTĘPOWANIACH PRZYGOTOWAWCZYCH W 2017 R.**

ASCERTAINED CRIMES BY THE POLICE IN COMPLETED PREPARATORY PROCEEDINGS IN 2017

WYSZCZEGÓLNIENIE SPECIFICATION	Ogółem Grand total	W tym przestępstwa Of which crimes			Z liczby ogółem przestępstwa Of grand total crimes		
		o charakterze kryminalnym criminal	o charakterze gospodarczym economic	drogowe traffic	przeciwko życiu i zdrowiu against life and health	przeciwko mieniu against property	
						razem total	w tym kradzież samochodu of which automobile theft
<b>WOJEWÓDZTWO</b> .....	<b>33932</b>	<b>23939</b>	<b>4451</b>	<b>3655</b>	<b>1023</b>	<b>15508</b>	<b>249</b>
<b>VOIVODSHIP</b>							
<b>Podregion Subregion</b>							
<b>koszaliński</b> .....	<b>7022</b>	<b>4598</b>	<b>1196</b>	<b>799</b>	<b>168</b>	<b>3833</b>	<b>50</b>
Powiaty: Powiats:							
białogardzki .....	869	538	148	131	23	379	2
kołobrzeski .....	1321	932	171	142	34	709	28
koszaliński .....	1003	688	63	170	26	440	2
sławieński .....	748	478	69	142	25	292	3
Miasto na prawach powiatu: City with powiat status:							
Koszalin .....	3081	1962	745	214	60	2013	15
<b>Podregion Subregion</b>							
<b>szczecinecko-pyrzycki</b>	<b>7699</b>	<b>4909</b>	<b>1341</b>	<b>977</b>	<b>231</b>	<b>2905</b>	<b>46</b>
Powiaty: Powiats:							
choszczeński .....	1099	579	332	107	32	396	8
drawski .....	920	630	102	118	43	400	7
łobeski .....	897	496	274	69	34	271	2
myśliborski .....	1259	945	111	138	51	511	18
pyrzycki .....	679	442	121	86	19	248	1
szczecinecki .....	1005	622	158	164	21	454	2
świdwiński .....	1017	716	58	178	13	282	2
wałecki .....	823	479	185	117	18	343	6
<b>Podregion Subregion</b>							
<b>m. Szczecin</b> .....	<b>10484</b>	<b>8368</b>	<b>968</b>	<b>702</b>	<b>236</b>	<b>5017</b>	<b>91</b>
Miasto na prawach powiatu: City with powiat status:							
Szczecin .....	10484	8368	968	702	236	5017	91
<b>Podregion Subregion</b>							
<b>szczeciński</b> .....	<b>8727</b>	<b>6064</b>	<b>946</b>	<b>1177</b>	<b>388</b>	<b>3753</b>	<b>62</b>
Powiaty: Powiats:							
goleniowski .....	1623	1026	292	195	99	616	5
gryficki .....	1331	935	127	191	49	625	12
gryfiński .....	1386	958	149	174	70	485	4
kamieński .....	841	614	45	125	47	414	12
policki .....	988	717	67	134	41	451	9
stargardzki .....	1691	1165	218	228	57	736	18
Miasto na prawach powiatu: City with powiat status:							
Świnoujście .....	867	649	48	130	25	426	2

Źródło: dane Komendy Wojewódzkiej Policji.

Source: Data of the Voivodship Police Headquarters.

TABL. 2 / 15/.

**WSKAŹNIKI WYKRYWALNOŚCI SPRAWCÓW PRZESTĘPSTW STWIERDZONYCH PRZEZ POLICJĘ W 2017 R.**

RATES OF DETECTABILITY OF DELINQUENTS IN ASCERTAINED CRIMES BY THE POLICE IN 2017

WYSZCZEGÓLNIENIE SPECIFICATION	Ogółem Total	W tym przestępstw Of which crimes		
		o charakterze kryminalnym criminal	o charakterze gospodarczym economic	drogowych traffic
		w %	in %	
<b>WOJEWÓDZTWO</b> .....	<b>73,7</b>	<b>64,2</b>	<b>94,6</b>	<b>98,9</b>
<b>VOIVODSHIP</b>				
<b>Podregion Subregion</b>				
<b>koszaliński</b> .....	<b>73,3</b>	<b>61,0</b>	<b>95,3</b>	<b>99,3</b>
Powiaty: Powiats:				
białogardzki .....	75,2	61,0	97,3	100,0
kołobrzeski .....	65,5	55,2	80,7	97,9
koszaliński .....	70,8	59,0	95,4	100,0
sławieński .....	76,9	64,5	97,1	100,0
Miasto na prawach powiatu: City with powiat status:				
Koszalin .....	76,0	63,6	98,1	98,6
<b>Podregion Subregion</b>				
<b>szczecinecko-pyrzycki</b>	<b>80,8</b>	<b>72,0</b>	<b>94,6</b>	<b>99,0</b>
Powiaty: Powiats:				
choszczeński .....	85,1	75,7	95,2	99,1
drawski .....	75,8	65,7	96,1	100,0
łobeski .....	78,1	63,0	96,7	98,6
myśliborski .....	77,9	71,8	92,0	99,3
pyrzycki .....	85,8	79,6	97,5	98,8
szczecinecki .....	82,0	73,9	90,5	100,0
świdwiński .....	84,0	77,9	94,8	99,4
walecki .....	78,4	66,9	92,4	95,7
<b>Podregion Subregion</b>				
<b>m. Szczecin</b> .....	<b>69,7</b>	<b>62,7</b>	<b>97,4</b>	<b>98,7</b>
Miasto na prawach powiatu: City with powiat status:				
Szczecin .....	69,7	62,7	97,4	98,7
<b>Podregion Subregion</b>				
<b>szczeciński</b> .....	<b>72,4</b>	<b>62,5</b>	<b>90,8</b>	<b>98,8</b>
Powiaty: Powiats:				
goleniowski .....	79,5	71,9	86,7	99,0
gryficki .....	67,9	56,0	92,9	99,5
gryfiński .....	77,1	68,0	95,3	98,3
kamieński .....	60,0	46,4	93,3	98,4
policki .....	77,0	68,6	98,5	100,0
stargardzki .....	70,6	60,1	91,7	98,7
Miasto na prawach powiatu: City with powiat status:				
Świnoujście .....	69,2	61,2	79,6	97,7

Źródło: dane Komendy Wojewódzkiej Policji.

Source: data of the Voivodship Police Headquarters.

## DZIAŁ IV LUDNOŚĆ

### Uwagi ogólne

1. Tablice działu opracowano na podstawie:

- 1) bilansów stanu i struktury ludności na terenie gminy. Bilanse ludności sporządzane są dla okresów międzypisowych w oparciu o wyniki ostatniego spisu powszechnego, przy uwzględnieniu zmian w danym okresie spowodowanych ruchem naturalnym (urodzenia, zgony) i migracjami ludności (zameldowania i wymeldowania z innych gmin i z zagranicy na pobyt stały oraz czasowy), a także przesunięciami adresowymi ludności z tytułu zmian administracyjnych;
- 2) rejestrów Ministerstwa Cyfryzacji – o migracjach wewnętrznych i zagranicznych na pobyt stały oraz czasowy (od 2006 r. źródłem tych danych jest rejestr PESEL – Powszechny Elektroniczny System Ewidencji Ludności);
- 3) sprawozdawczości urzędów stanu cywilnego – o zarejestrowanych małżeństwach, urodzeniach i zgonach;
- 4) sprawozdawczości sądów – o prawomocnie orzeczonych rozwodach.

**2. Dane o ludności**, a także współczynniki demograficzne oraz przeliczenia na 1 mieszkańca (1000 ludności itp.) opracowano przy przyjęciu liczby ludności zbilansowanej:

- w 2005 r. – w oparciu o wyniki Narodowego Spisu Powszechnego Ludności i Mieszkań 2002;
- dla lat 2010-2016 – w oparciu o wyniki Narodowego Spisu Powszechnego Ludności i Mieszkań 2011 (dla 2010 r. zastosowano podział administracyjny z dnia 31 XII 2011 r.).

**3. W tablicach o stanie ludności** wprowadzono następujące grupowania:

**Ekonomiczne grupy wieku:**

- wiek przedprodukcyjny – mężczyźni i kobiety w wieku 0-17 lat,
- wiek produkcyjny – mężczyźni w wieku 18-64 lata, kobiety w wieku 18-59 lat:
  - wiek mobilny (18-44 lata mężczyźni i kobiety),
  - wiek niemobilny (45-64 lata mężczyźni i 45-59 lat kobiety),
- wiek poprodukcyjny – mężczyźni w wieku 65 lat i więcej oraz kobiety w wieku 60 lat i więcej.

Przez ludność w wieku nieprodukcyjnym rozumie się ludność w wieku przedprodukcyjnym oraz ludność w wieku poprodukcyjnym.

## CHAPTER IV POPULATION

### General notes

1. Chapter's tables were compiled on the basis of:

- 1) the balances of the size and structure of the population in a gmina. Population balances are compiled for periods between censuses on the basis of the last census, taking into account changes in a given period connected with vital statistics (births, deaths) and migration of the population (registering and cancelling registration for permanent as well as temporary residence from other gminas and from abroad) as well as address changes of the population due to changes in the administrative division;
- 2) the registers of the Ministry Digital Affairs – on internal and international migration of population for permanent residence and temporary (since 2006 the source of these data is PESEL register – Common Electronic System of Population Register);
- 3) documentation of Civil Status Offices – regarding registered marriages, births and deaths;
- 4) documentation of courts – regarding the legally valid decisions in actions for divorce.

**2. Data about population** as well as demographic rates and indicators per capita (per 1000 population etc.) were prepared assuming the number of population balanced on:

- for 2005 – the basis of results of the Population and Housing Census 2002;
- for 2010-2016 – the basis of results of the Population and Housing Census 2011 (for 2010 was applied the administrative division of the country obligatory as of 31 XII 2011).

**3. In tables on the size of population** following groupings were added:

**Economic age groups:**

- pre-working age – males and females aged 0-17,
- working age – males, aged 18-64, and females, aged 18-59:
  - mobility age (18-44 males and females),
  - non-mobility age (45-64 males and 45-59 females),
- post-working age – 65 and more for males and 60 and more for females.

Population of non-working age group is understood as population in pre-working age and population in post-working age.

**Biologiczne grupy wieku:**

- 0-14 lat – dzieci,
- 15-64 lata – dorośli bez osób starszych,
- 65 lat i więcej – osoby starsze.

**Edukacyjne grupy wieku:** 3-6, 7-12, 13-15, 16-18, 19-24 lata.

4. Dane o ruchu naturalnym ludności w podziale terytorialnym opracowano:

– małżeństwa – według miejsca zamieszkania męża przed ślubem, a jeśli mąż mieszkał na stałe za granicą – według miejsca zamieszkania żony w Polsce przed zawarciem związku małżeńskiego;

– rozwody i separacje – według miejsca zamieszkania osoby wnoszącej powództwo;

– urodzenia – według miejsca zamieszkania na pobyt stały matki noworodka;

– zgony – według miejsca zamieszkania na pobyt stały osoby zmarłej.

**Przyrost naturalny ludności** stanowi różnicę między liczbą urodzeń żywych i zgonów w danym okresie.

5. Przez **niemowlęta** rozumie się dzieci w wieku poniżej 1 roku.

6. **Przeciętne dalsze trwanie życia** wyraża średnią liczbę lat, jaką ma jeszcze do przeżycia osoba w wieku  $x$  lat, przy założeniu stałego poziomu umieralności z okresu, dla którego opracowano tablice trwania życia.

7. Dane o **migracjach** ludności opracowano na podstawie informacji o zameldowaniach na pobyt stały. Informacje te nie uwzględniają zmian adresu w obrębie tej samej gminy (miasta), z wyjątkiem gmin miejsko-wiejskich, dla których został zachowany podział na tereny miejskie i wiejskie.

Napływ ludności obejmuje zameldowania na pobyt stały, odpływ – wymeldowania ze stałego miejsca zamieszkania.

8. Współczynniki dotyczące ruchu naturalnego i migracji ludności w podziale terytorialnym obliczono jako iloraz liczby faktów określonego rodzaju i liczby ludności według stanu w dniu 30 VI.

9. Do **ludności rezydującej** (rezydentów) zalicza się:

a) stałych mieszkańców gminy, z wyjątkiem osób przebywających poza gminą zamieszkania przez okres co najmniej 12 miesięcy – bez względu na ich miejsce przebywania (w kraju czy za granicą);

b) osoby przebywające czasowo w gminie z zamiarem zamieszkania przez okres co najmniej 12 miesięcy, przybyłe z innego miejsca w kraju lub z zagranicy (imigranci bez stałego pobytu w Polsce).

**Biological age groups:**

- 0-14 – children,
- 15-64 – adults excluding elderly people,
- 65 and more – elderly people.

**Educational age groups:** 3-6, 7-12, 13-15, 16-18, 19-24.

4. Data regarding the **vital statistics** according to territorial division were compiled as follows:

– marriages – according to the husband's place of permanent residence before contracting of a marriage or by the wife's place of residence in Poland if her husband stayed permanently abroad before contracting of a marriage;

– divorces and separations – according to the plaintiff's place of residence;

– births – according to the mother's place of permanent residence;

– deaths – according to the place of residence of the deceased.

**Natural increase of the population** means the difference between the number of live births and deaths in a given period.

5. **Infant** is a child under the age of 1.

6. **Life expectancy** is expressed by the average number of years that a person at the exact age  $x$  still has to live on, assuming a fixed mortality level from the period for which life expectancy tables were compiled.

7. Data regarding **migration** of the population were compiled on the basis of information regarding the registration for permanent residence. This information does not include changes of address within the same gmina (town), with the exception of urban-rural gminas for which the division into urban and rural areas has been kept.

The inflow of the population includes registrations of arrivals for permanent residence, outflow – registrations of departures from permanent residence.

8. Rates concerning vital statistics and migration of the population according to territorial division were calculated as the ratio of the number of defined events to the number of population as of 30 VI.

9. The **usual residence population** (residents) – comprise the following groups:

a) permanent residents of the gmina, with the exception of persons residing outside the gmina of residence for a period 12 months and more – regardless of their place of residence (in the country or abroad);

b) a person temporarily staying in the gmina with the intention of residence for the period 12 months and more, arrived from another place in the country or from abroad (immigrants who are not registered for permanent residence in Poland).

TABL. 1 /16/. **POWIERZCHNIA I LUDNOŚĆ W 2017 R.**  
Stan w dniu 31 XII  
**AREA AND POPULATION IN 2017**  
As of 31 XII

Lp. No.	WYSZCZEGÓLNIENIE SPECIFICATION	Powierzchnia w km <sup>2</sup> Area in km <sup>2</sup>	Ludność				
			ogółem grand total	mężczyźni males	kobiety females	w wieku	
						przedprodukcyjnym	
						pre-working	
razem total	w tym kobiety of which females						
<b>1</b>	<b>WOJEWÓDZTWO .....</b> <b>VOIVODSHIP</b>	<b>22892</b>	<b>1705533</b>	<b>829202</b>	<b>876331</b>	<b>294829</b>	<b>143664</b>
2	miasta .....	1464	1191205	569391	621814	194839	94887
	urban areas						
3	wieś .....	21428	514328	259811	254517	99990	48777
	rural areas						
	<b>PODREGION SUBREGION</b>						
<b>4</b>	<b>KOSZALIŃSKI .....</b>	<b>4364</b>	<b>358340</b>	<b>173383</b>	<b>184957</b>	<b>61651</b>	<b>29963</b>
<b>5</b>	<b>Powiat białogardzki .....</b>	<b>845</b>	<b>48041</b>	<b>23579</b>	<b>24462</b>	<b>8599</b>	<b>4162</b>
	Gmina miejska: Urban gmina:						
6	Białogard .....	26	24368	11651	12717	4106	1988
	Gminy miejsko-wiejskie:						
	Urban-rural gminas:						
7	Karlıno .....	141	9182	4553	4629	1769	890
8	w tym miasto .....	9	5950	2908	3042	1139	579
	of which city						
9	Tychowo .....	350	6809	3410	3399	1319	638
10	w tym miasto .....	4	2495	1232	1263	530	261
	of which city						
	Gmina wiejska: Rural gmina:						
11	Białogard .....	328	7682	3965	3717	1405	646
<b>12</b>	<b>Powiat kołobrzeski .....</b>	<b>725</b>	<b>79596</b>	<b>38213</b>	<b>41383</b>	<b>13342</b>	<b>6511</b>
	Gmina miejska: Urban gmina:						
13	Kołobrzeg .....	26	46568	21897	24671	7159	3507
	Gmina miejsko-wiejska:						
	Urban-rural gmina:						
14	Gościno .....	116	5154	2575	2579	1019	481
15	w tym miasto .....	6	2436	1183	1253	475	230
	of which city						
	Gminy wiejskie: Rural gminas:						
16	Dygowo .....	129	5647	2797	2850	1060	518
17	Kołobrzeg .....	144	10795	5281	5514	2018	981
18	Rymań .....	146	3983	1999	1984	716	350
19	Siemyśl .....	107	3791	1926	1865	738	328
20	Ustronie Morskie .....	57	3658	1738	1920	632	346
<b>21</b>	<b>Powiat koszaliński .....</b>	<b>1653</b>	<b>66269</b>	<b>33006</b>	<b>33263</b>	<b>12078</b>	<b>5929</b>
	Gminy miejsko-wiejskie:						
	Urban-rural gminas:						
22	Bobolice .....	368	9124	4628	4496	1654	811
23	w tym miasto .....	5	4061	1958	2103	678	335
	of which city						
24	Mielno .....	62	4951	2402	2549	720	346
25	w tym miasto .....	33	3000	1403	1597	428	210
	of which city						
26	Polanów .....	393	8818	4438	4380	1616	801
27	w tym miasto .....	7	2949	1467	1482	526	244
	of which city						
28	Sianów .....	227	13843	6826	7017	2502	1239
29	w tym miasto .....	16	6666	3188	3478	1165	598
	of which city						
	Gminy wiejskie: Rural gminas:						
30	Będzino .....	166	8634	4296	4338	1576	757
31	Biesiekierz .....	117	6829	3433	3396	1313	632
32	Manowo .....	187	6945	3448	3497	1369	704
33	Świeszyno .....	133	7125	3535	3590	1328	639



Population aged								Lp. No.
produkcyjnym working			poprodukcyjnym post-working		na 1 km <sup>2</sup> per 1 km <sup>2</sup>	kobiety na 100 mężczyzn females per 100 males	w wieku niepro- dukcyjnym na 100 osób w wieku produkcyjnym in non-working age per 100 persons at working age	
razem total	w tym kobiety of which females	w tym w wieku mobilnym of which at mobility age	razem total	w tym kobiety of which females				
<b>1049621</b>	<b>487673</b>	<b>321945</b>	<b>361083</b>	<b>244994</b>	<b>75</b>	<b>105,7</b>	<b>62,5</b>	<b>1</b>
719912	338809	222494	276454	188118	814	109,2	65,5	2
329709	148864	99451	84629	56876	24	98,0	56,0	3
<b>220094</b>	<b>102837</b>	<b>67457</b>	<b>76595</b>	<b>52157</b>	<b>82</b>	<b>106,7</b>	<b>62,8</b>	<b>4</b>
<b>30057</b>	<b>13827</b>	<b>9178</b>	<b>9385</b>	<b>6473</b>	<b>57</b>	<b>103,7</b>	<b>59,8</b>	<b>5</b>
14966	7044	4583	5296	3685	937	109,1	62,8	6
5774	2618	1781	1639	1121	65	101,7	59,0	7
3663	1672	1140	1148	791	661	104,6	62,4	8
4289	1953	1301	1201	808	19	99,7	58,8	9
1511	693	449	454	309	624	102,5	65,1	10
5028	2212	1513	1249	859	23	93,7	52,8	11
<b>48830</b>	<b>23058</b>	<b>14783</b>	<b>17424</b>	<b>11814</b>	<b>110</b>	<b>108,3</b>	<b>63,0</b>	<b>12</b>
27780	13234	8270	11629	7930	1791	112,7	67,6	13
3184	1462	968	951	636	44	100,2	61,9	14
1434	673	446	527	350	406	105,9	69,9	15
3528	1626	1114	1059	706	44	101,9	60,1	16
6942	3310	2177	1835	1223	75	104,4	55,5	17
2604	1184	778	663	450	27	99,2	53,0	18
2440	1126	760	613	411	35	96,8	55,4	19
2352	1116	716	674	458	64	110,5	55,5	20
<b>42556</b>	<b>19504</b>	<b>12804</b>	<b>11635</b>	<b>7830</b>	<b>40</b>	<b>100,8</b>	<b>55,7</b>	<b>21</b>
5813	2572	1671	1657	1113	25	97,1	57,0	22
2553	1201	772	830	567	812	107,4	59,1	23
3114	1455	906	1117	748	80	106,1	59,0	24
1861	911	567	711	476	91	113,8	61,2	25
5631	2529	1627	1571	1050	22	98,7	56,6	26
1875	873	576	548	365	421	101,0	57,3	27
9029	4180	2791	2312	1598	61	102,8	53,3	28
4303	2021	1335	1198	859	417	109,1	54,9	29
5491	2539	1689	1567	1042	52	101,0	57,2	30
4390	2022	1303	1126	742	58	98,9	55,6	31
4378	1985	1333	1198	808	37	101,4	58,6	32
4710	2222	1484	1087	729	54	101,6	51,3	33

TABL. 1 /16/. **POWIERZCHNIA I LUDNOŚĆ W 2017 R. (cd.)**  
Stan w dniu 31 XII  
**AREA AND POPULATION IN 2017 (cont.)**  
As of 31 XII

Lp. No.	WYSZCZEGÓLNIENIE SPECIFICATION	Powierzchnia w km <sup>2</sup> Area in km <sup>2</sup>	Ludność				
			ogółem grand total	mężczyźni males	kobiety females	w wieku	
						przedprodukcyjnym pre-working	
						razem total	w tym kobiety of which females
<b>PODREGION SUBREGION</b>							
<b>KOSZALIŃSKI (dok.)</b>							
<b>1</b>	<b>Powiat sławieński .....</b>	<b>1043</b>	<b>56764</b>	<b>27876</b>	<b>28888</b>	<b>10447</b>	<b>5105</b>
Gminy miejskie: Urban gminas:							
2	Dartowo .....	20	13924	6723	7201	2286	1079
3	Sławno .....	16	12590	6020	6570	2245	1100
Gminy wiejskie: Rural gminas:							
4	Dartowo .....	269	7987	3982	4005	1510	739
5	Malechowo .....	227	6383	3209	3174	1200	599
6	Postomino .....	227	6960	3454	3506	1409	704
7	Sławno .....	284	8920	4488	4432	1797	884
<b>Miasto na prawach powiatu:</b>							
City with powiat status:							
<b>8</b>	<b>Koszalin .....</b>	<b>98</b>	<b>107670</b>	<b>50709</b>	<b>56961</b>	<b>17185</b>	<b>8256</b>
<b>PODREGION SUBREGION</b>							
<b>SZCZECINECKO-PYRZYCKI...</b>							
<b>9</b>	<b>Powiat choszczeński .....</b>	<b>10339</b>	<b>430170</b>	<b>211727</b>	<b>218443</b>	<b>76551</b>	<b>37268</b>
<b>10</b>	<b>Powiat choszczeński .....</b>	<b>1328</b>	<b>48906</b>	<b>24383</b>	<b>24523</b>	<b>8703</b>	<b>4189</b>
Gminy miejsko-wiejskie:							
Urban-rural gminas:							
11	Choszczno .....	246	21824	10668	11156	3795	1835
12	w tym miasto .....	10	15352	7399	7953	2479	1193
of which city							
13	Drawno .....	321	5123	2575	2548	804	404
14	w tym miasto .....	10	15352	7399	7953	2479	1193
of which city							
15	Pelczyce .....	201	7858	4014	3844	1556	736
16	w tym miasto .....	13	2597	1319	1278	428	197
of which city							
17	Recz .....	180	5607	2810	2797	1034	505
18	w tym miasto .....	12	2930	1446	1484	506	249
of which city							
Gminy wiejskie: Rural gminas:							
19	Bierzwnik .....	240	4719	2410	2309	833	387
20	Krzęcin .....	140	3775	1906	1869	681	322
<b>21</b>	<b>Powiat drawski .....</b>	<b>1764</b>	<b>57729</b>	<b>28282</b>	<b>29447</b>	<b>10443</b>	<b>5163</b>
Gminy miejsko-wiejskie:							
Urban-rural gminas:							
22	Czaplinek .....	365	11968	5891	6077	2273	1097
23	w tym miasto .....	14	7155	3447	3708	1248	631
of which city							
24	Drawsko Pomorskie .....	344	16252	7900	8352	2801	1400
25	w tym miasto .....	22	11672	5588	6084	2024	1010
of which city							
26	Kalisz Pomorski .....	481	7397	3560	3837	1569	828
27	w tym miasto .....	12	4399	2062	2337	932	503
of which city							
28	Złocieniec .....	195	15289	7433	7856	2567	1249
29	w tym miasto .....	32	13068	6286	6782	2213	1085
of which city							
Gminy wiejskie: Rural gminas:							
30	Ostrowice .....	150	2512	1303	1209	479	223
31	Wierzchowo .....	229	4311	2195	2116	754	366

Population aged								Lp. No.
produkcyjnym working			poprodukcyjnym post-working		na 1 km <sup>2</sup> per 1 km <sup>2</sup>	kobiety na 100 mężczyzn females per 100 males	w wieku nie- produkcyjnym na 100 osób w wieku produkcyjnym in non-working age per 100 persons at working age	
razem total	w tym kobiety of which females	w tym w wieku mobilnym of which at mobility age	razem total	w tym kobiety of which females				
<b>35230</b>	<b>16219</b>	<b>10592</b>	<b>11087</b>	<b>7564</b>	<b>54</b>	<b>103,6</b>	<b>61,1</b>	<b>1</b>
8407	3897	2432	3231	2225	696	107,1	65,6	2
7427	3443	2243	2918	2027	787	109,1	69,5	3
5161	2384	1590	1316	882	30	100,6	54,8	4
4068	1834	1202	1115	741	28	98,9	56,9	5
4411	2010	1347	1140	792	31	101,5	57,8	6
5756	2651	1778	1367	897	31	98,8	55,0	7
<b>63421</b>	<b>30229</b>	<b>20100</b>	<b>27064</b>	<b>18476</b>	<b>1099</b>	<b>112,3</b>	<b>69,8</b>	<b>8</b>
<b>267096</b>	<b>122419</b>	<b>80498</b>	<b>86523</b>	<b>58756</b>	<b>42</b>	<b>103,2</b>	<b>61,1</b>	<b>9</b>
<b>30682</b>	<b>13959</b>	<b>9142</b>	<b>9521</b>	<b>6375</b>	<b>37</b>	<b>100,6</b>	<b>59,4</b>	<b>10</b>
13570	6326	4115	4459	2995	89	104,6	60,8	11
9425	4461	2855	3448	2299	1535	107,5	62,9	12
3309	1452	920	1010	692	16	99,0	54,8	13
9425	4461	2855	3448	2299	1535	107,5	62,9	14
4948	2199	1457	1354	909	39	95,8	58,8	15
1699	762	477	470	319	200	96,9	52,9	16
3553	1611	1076	1020	681	31	99,5	57,8	17
1867	861	566	557	374	244	102,6	56,9	18
2897	1276	846	989	646	20	95,8	62,9	19
2405	1095	728	689	452	27	98,1	57,0	20
<b>35830</b>	<b>16546</b>	<b>10936</b>	<b>11456</b>	<b>7738</b>	<b>33</b>	<b>104,1</b>	<b>61,1</b>	<b>21</b>
7375	3436	2277	2320	1544	33	103,2	62,3	22
4420	2084	1343	1487	993	511	107,6	61,9	23
10081	4659	3086	3370	2293	47	105,7	61,2	24
7186	3380	2235	2462	1694	531	108,9	62,4	25
4518	2115	1451	1310	894	15	107,8	63,7	26
2623	1259	852	844	575	367	113,3	67,7	27
9580	4474	2890	3142	2133	78	105,7	59,6	28
8135	3846	2507	2720	1851	408	107,9	60,6	29
1561	677	462	472	309	17	92,8	60,9	30
2715	1185	770	842	565	19	96,4	58,8	31

TABL. 1 /16/. **POWIERZCHNIA I LUDNOŚĆ W 2017 R. (cd.)**  
Stan w dniu 31 XII  
**AREA AND POPULATION IN 2017 (cont.)**  
As of 31 XII

Lp. No.	WYSZCZEGÓLNIENIE SPECIFICATION	Powierzchnia w km <sup>2</sup> Area in km <sup>2</sup>	Ludność				
			ogółem grand total	mężczyźni males	kobiety females	w wieku	
						przedprodukcyjnym pre-working	
						razem total	w tym kobiety of which females
<b>PODREGION SUBREGION SZCZECINECKO-PYRZYCKI (cd.)</b>							
<b>1</b>	<b>Powiat łobeski .....</b>	<b>1065</b>	<b>37401</b>	<b>18640</b>	<b>18761</b>	<b>6745</b>	<b>3262</b>
	Gminy miejsko-wiejskie: Urban-rural gminas:						
2	Dobra .....	116	4469	2253	2216	813	402
3	w tym miasto .....	2	2353	1168	1185	451	222
	of which city						
4	Łobez .....	227	14134	6973	7161	2486	1175
5	w tym miasto .....	13	10299	4963	5336	1743	821
	of which city						
6	Resko .....	285	8076	4043	4033	1472	703
7	w tym miasto .....	4	4255	2084	2171	662	314
	of which city						
8	Węgorzyno .....	256	7061	3532	3529	1289	642
9	w tym miasto .....	7	2865	1396	1469	515	262
	of which city						
	Gmina wiejska: Rural gmina:						
10	Radowo Małe .....	181	3661	1839	1822	685	340
<b>11</b>	<b>Powiat myśliborski .....</b>	<b>1182</b>	<b>66648</b>	<b>32719</b>	<b>33929</b>	<b>11858</b>	<b>5737</b>
	Gminy miejsko-wiejskie: Urban-rural gminas:						
12	Barlinek .....	259	19449	9522	9927	3454	1697
13	w tym miasto .....	17	13853	6715	7138	2332	1140
	of which city						
14	Dębno .....	318	20828	10205	10623	3846	1826
15	w tym miasto .....	20	13931	6666	7265	2451	1197
	of which city						
16	Myślibórz .....	329	20096	9801	10295	3363	1658
17	w tym miasto .....	15	11328	5365	5963	1640	792
	of which city						
	Gminy wiejskie: Rural gminas:						
18	Boleszkowice .....	130	2891	1465	1426	527	255
19	Nowogródek Pomorski .....	146	3384	1726	1658	668	301
<b>20</b>	<b>Powiat pyrzycki .....</b>	<b>726</b>	<b>39873</b>	<b>19896</b>	<b>19977</b>	<b>7072</b>	<b>3405</b>
	Gminy miejsko-wiejskie: Urban-rural gminas:						
21	Lipiany .....	95	5934	2976	2958	999	468
22	w tym miasto .....	5	3982	1949	2033	611	290
	of which city						
23	Pyrzyce .....	204	19564	9645	9919	3442	1648
24	w tym miasto .....	39	12709	6166	6543	2146	1017
	of which city						
	Gminy wiejskie: Rural gminas:						
25	Bielice .....	84	3121	1577	1544	576	271
26	Kozielice .....	95	2540	1271	1269	493	253
27	Przelewice .....	162	5217	2653	2564	928	462
28	Warnice .....	86	3497	1774	1723	634	303
<b>29</b>	<b>Powiat szczecinecki .....</b>	<b>1766</b>	<b>78232</b>	<b>38034</b>	<b>40198</b>	<b>13759</b>	<b>6725</b>
	Gmina miejska: Urban gmina:						
30	Szczecinek .....	48	40292	19129	21163	6872	3321

Population aged								Lp. No.
produkcyjnym working			poprodukcyjnym post-working		na 1 km <sup>2</sup> per 1 km <sup>2</sup>	kobiety na 100 mężczyzn females per 100 males	w wieku nie- produkcyjnym na 100 osób w wieku produkcyjnym in non-working age per 100 persons at working age	
razem total	w tym kobiety of which females	w tym w wieku mobilnym of which at mobility age	razem total	w tym kobiety of which females				
<b>23083</b>	<b>10340</b>	<b>6806</b>	<b>7573</b>	<b>5159</b>	<b>35</b>	<b>100,6</b>	<b>62,0</b>	<b>1</b>
2819	1234	826	837	580	39	98,4	58,5	2
1413	633	422	489	330	1177	101,5	66,5	3
8651	3940	2572	2997	2046	62	102,7	63,4	4
6202	2900	1872	2354	1615	792	107,5	66,1	5
4956	2221	1455	1648	1109	28	99,8	63,0	6
2596	1185	760	997	672	1064	104,2	63,9	7
4385	1947	1293	1387	940	28	99,9	61,0	8
1772	812	546	578	395	409	105,2	61,7	9
2272	998	660	704	484	20	99,1	61,1	10
<b>41367</b>	<b>19037</b>	<b>12551</b>	<b>13423</b>	<b>9155</b>	<b>56</b>	<b>103,7</b>	<b>61,1</b>	<b>11</b>
12020	5576	3685	3975	2654	75	104,3	61,8	12
8424	3908	2587	3097	2090	815	106,3	64,4	13
13033	6051	4033	3949	2746	65	104,1	59,8	14
8538	4014	2669	2942	2054	697	109,0	63,2	15
12255	5586	3609	4478	3051	61	105,0	64,0	16
6718	3131	1976	2970	2040	755	111,1	68,6	17
1863	826	539	501	345	22	97,3	55,2	18
2196	998	685	520	359	23	96,1	54,1	19
<b>24854</b>	<b>11181</b>	<b>7338</b>	<b>7947</b>	<b>5391</b>	<b>55</b>	<b>100,4</b>	<b>60,4</b>	<b>20</b>
3670	1633	1060	1265	857	62	99,4	61,7	21
2443	1102	710	928	641	796	104,3	63,0	22
11954	5447	3600	4168	2824	96	102,8	63,7	23
7653	3538	2308	2910	1988	326	106,1	66,1	24
2036	931	610	509	342	37	97,9	53,3	25
1604	704	464	443	312	27	99,8	58,4	26
3327	1466	962	962	636	32	96,6	56,8	27
2263	1000	642	600	420	41	97,1	54,5	28
<b>48151</b>	<b>22376</b>	<b>14700</b>	<b>16322</b>	<b>11097</b>	<b>44</b>	<b>105,7</b>	<b>62,5</b>	<b>29</b>
24292	11521	7499	9128	6321	839	110,6	65,9	30

TABL. 1 /16/. **POWIERZCHNIA I LUDNOŚĆ W 2017 R. (cd.)**  
Stan w dniu 31 XII  
AREA AND POPULATION IN 2017 (cont.)  
As of 31 XII

Lp. No.	WYSZCZEGÓLNIENIE SPECIFICATION	Powierzchnia w km <sup>2</sup> Area in km <sup>2</sup>	Ludność				
			ogółem grand total	mężczyźni males	kobiety females	w wieku	
						przedprodukcyjnym pre-working	
						razem total	w tym kobiety of which females
<b>PODREGION SUBREGION SZCZECINECKO-PYRZYCKI (dok.)</b>							
<b>Powiat szczecinecki (dok.)</b>							
Gminy miejsko-wiejskie: Urban-rural gminas:							
1	Barwice .....	259	8613	4316	4297	1565	754
2	w tym miasto .....	8	3742	1830	1912	629	306
	of which city						
3	Biały Bór .....	270	5303	2647	2656	972	499
4	w tym miasto .....	13	2171	1033	1138	393	205
	of which city						
5	Borne Sulinowo .....	484	9935	4841	5094	1697	858
6	w tym miasto .....	18	4984	2341	2643	786	411
	of which city						
Gminy wiejskie: Rural gminas:							
7	Grzmiąca .....	205	4781	2412	2369	845	409
8	Szczecinek .....	500	9308	4689	4619	1808	884
<b>9</b>	<b>Powiat świdwiński .....</b>	<b>1093</b>	<b>47643</b>	<b>23563</b>	<b>24080</b>	<b>8303</b>	<b>4030</b>
Gmina miejska: Urban gmina:							
10	Świdwin .....	22	15725	7609	8116	2783	1398
Gmina miejsko-wiejska Urban-rural gmina:							
11	Połczyn-Zdrój .....	344	15417	7552	7865	2452	1138
12	w tym miasto .....	8	8181	3876	4305	1187	548
	of which city						
Gminy wiejskie: Rural gminas:							
13	Brzeżno .....	111	2792	1405	1387	570	267
14	Rabino .....	180	3668	1906	1762	656	312
15	Sławoborze .....	189	4090	2048	2042	749	364
16	Świdwin .....	247	5951	3043	2908	1093	551
<b>17</b>	<b>Powiat walecki .....</b>	<b>1415</b>	<b>53738</b>	<b>26210</b>	<b>27528</b>	<b>9668</b>	<b>4757</b>
Gmina miejska: Urban gmina:							
18	Wałcz .....	38	25533	12199	13334	4234	2068
Gminy miejsko-wiejskie: Urban-rural gminas:							
19	Człopa .....	349	5009	2478	2531	931	427
20	w tym miasto .....	7	2326	1102	1224	386	171
	of which city						
21	Mirosławiec .....	203	5494	2687	2807	1107	568
22	w tym miasto .....	2	3065	1506	1559	603	321
	of which city						
23	Tuczno .....	250	5007	2494	2513	908	444
24	w tym miasto .....	9	1931	928	1003	306	158
	of which city						
Gmina wiejska: Rural gmina:							
25	Wałcz .....	575	12695	6352	6343	2488	1250
<b>26</b>	<b>PODREGION SUBREGION M. SZCZECIN .....</b>	<b>301</b>	<b>403883</b>	<b>191899</b>	<b>211984</b>	<b>64448</b>	<b>31315</b>
<b>Miasto na prawach powiatu: City with powiat status:</b>							
<b>27</b>	<b>Szczecin .....</b>	<b>301</b>	<b>403883</b>	<b>191899</b>	<b>211984</b>	<b>64448</b>	<b>31315</b>

Population aged								Lp. No.
produkcyjnym working			poprodukcyjnym post-working		na 1 km <sup>2</sup> per 1 km <sup>2</sup>	kobiety na 100 mężczyzn females per 100 males	w wieku nie- produkcyjnym na 100 osób w wieku produkcyjnym in non-working age per 100 persons at working age	
razem total	w tym kobiety of which females	w tym w wieku mobilnym of which at mobility age	razem total	w tym kobiety of which females				
5477	2488	1659	1571	1055	33	99,6	57,3	1
2378	1124	729	735	482	468	104,5	57,4	2
3343	1491	923	988	666	20	100,3	58,6	3
1357	642	379	421	291	167	110,2	60,0	4
6013	2805	1856	2225	1431	21	105,2	65,2	5
2872	1418	928	1326	814	277	112,9	73,5	6
3036	1356	909	900	604	23	98,2	57,5	7
5990	2715	1854	1510	1020	19	98,5	55,4	8
<b>29748</b>	<b>13528</b>	<b>8847</b>	<b>9592</b>	<b>6522</b>	<b>44</b>	<b>102,2</b>	<b>60,2</b>	<b>9</b>
9759	4538	2939	3183	2180	715	106,7	61,1	10
9521	4368	2859	3444	2359	45	104,1	61,9	11
4891	2298	1463	2103	1459	1023	111,1	67,3	12
1729	786	523	493	334	25	98,7	61,5	13
2300	991	651	712	459	20	92,4	59,5	14
2622	1194	777	719	484	22	99,7	56,0	15
3817	1651	1098	1041	706	24	95,6	55,9	16
<b>33381</b>	<b>15452</b>	<b>10178</b>	<b>10689</b>	<b>7319</b>	<b>38</b>	<b>105,0</b>	<b>61,0</b>	<b>17</b>
15609	7349	4699	5690	3917	672	109,3	63,6	18
3119	1462	974	959	642	14	102,1	60,6	19
1426	696	460	514	357	332	111,1	63,1	20
3401	1565	1088	986	674	27	104,5	61,5	21
1897	854	584	565	384	1533	103,5	61,6	22
3076	1369	925	1023	700	20	100,8	62,8	23
1167	536	358	458	309	215	108,1	65,5	24
8176	3707	2492	2031	1386	22	99,9	55,3	25
241525	114366	76554	97910	66303	1342	110,5	67,2	26
<b>241525</b>	<b>114366</b>	<b>76554</b>	<b>97910</b>	<b>66303</b>	<b>1344</b>	<b>110,5</b>	<b>67,2</b>	<b>26</b>
<b>241525</b>	<b>114366</b>	<b>76554</b>	<b>97910</b>	<b>66303</b>	<b>1344</b>	<b>110,5</b>	<b>67,2</b>	<b>27</b>

TABL. 1 /16/. **POWIERZCHNIA I LUDNOŚĆ W 2017 R. (cd.)**  
Stan w dniu 31 XII  
**AREA AND POPULATION IN 2017 (cont.)**  
As of 31 XII

Lp. No.	WYSZCZEGÓLNIENIE SPECIFICATION	Powierzchnia w km <sup>2</sup> Area in km <sup>2</sup>	Ludność				
			ogółem grand total	mężczyźni males	kobiety females	w wieku	
						przedprodukcyjnym pre-working	
						razem total	w tym kobiety of which females
<b>PODREGION SUBREGION</b>							
<b>1</b>	<b>SZCZECIŃSKI .....</b>	<b>7888</b>	<b>513140</b>	<b>252193</b>	<b>260947</b>	<b>92179</b>	<b>45118</b>
<b>2</b>	<b>Powiat goleniowski .....</b>	<b>1616</b>	<b>82567</b>	<b>40775</b>	<b>41792</b>	<b>15558</b>	<b>7615</b>
	Gminy miejsko-wiejskie:						
	Urban-rural gminas:						
3	Goleniów .....	443	35976	17652	18324	6839	3336
4	w tym miasto .....	12	22553	10831	11722	4016	1954
	of which city						
5	Maszewo .....	210	8777	4408	4369	1806	874
6	w tym miasto .....	6	3342	1606	1736	639	320
	of which city						
7	Nowogard .....	339	24845	12173	12672	4529	2288
8	w tym miasto .....	13	16756	8097	8659	2796	1407
	of which city						
9	Stepnica .....	293	4911	2455	2456	922	436
10	w tym miasto .....	3	2478	1245	1233	511	235
	of which city						
	Gminy wiejskie: Rural gminas:						
11	Osina .....	102	3014	1529	1485	568	253
12	Przybiernów .....	229	5044	2558	2486	894	428
<b>13</b>	<b>Powiat gryficki .....</b>	<b>1017</b>	<b>60885</b>	<b>30102</b>	<b>30783</b>	<b>10912</b>	<b>5348</b>
	Gminy miejsko-wiejskie:						
	Urban-rural gminas:						
14	Gryfice .....	261	23905	11618	12287	4256	2075
15	w tym miasto .....	12	16600	7907	8693	2746	1370
	of which city						
16	Płoty .....	239	8963	4444	4519	1724	850
17	w tym miasto .....	4	3995	1937	2058	677	323
	of which city						
18	Trzebiatów .....	225	16303	8191	8112	2752	1374
19	w tym miasto .....	10	10025	5010	5015	1675	830
	of which city						
	Gminy wiejskie: Rural gminas:						
20	Brojce .....	118	3787	1947	1840	819	395
21	Karnice .....	133	4058	2009	2049	727	362
22	Rewal .....	41	3869	1893	1976	634	292
<b>23</b>	<b>Powiat gryfiński .....</b>	<b>1870</b>	<b>82951</b>	<b>41069</b>	<b>41882</b>	<b>14894</b>	<b>7302</b>
	Gminy miejsko-wiejskie:						
	Urban-rural gminas:						
24	Cedynia .....	181	4339	2161	2178	795	405
25	w tym miasto .....	2	1625	792	833	276	154
	of which city						
26	Chojna .....	332	13846	6794	7052	2478	1231
27	w tym miasto .....	12	7440	3581	3859	1322	663
	of which city						
28	Gryfino .....	254	32116	15723	16393	5728	2792
29	w tym miasto .....	10	21393	10333	11060	3689	1788
	of which city						
30	Mieszkowice .....	239	7218	3648	3570	1335	634
31	w tym miasto .....	5	3681	1829	1852	686	328
	of which city						



Population aged								Lp. No.
produkcyjnym working			poprodukcyjnym post-working		na 1 km <sup>2</sup> per 1 km <sup>2</sup>	kobiety na 100 mężczyzn females per 100 males	w wieku nie- produkcyjnym na 100 osób w wieku produkcyjnym in non-working age per 100 persons at working age	
razem total	w tym kobiety of which females	w tym w wieku mobilnym of which at mobility age	razem total	w tym kobiety of which females				
<b>320906</b>	<b>148051</b>	<b>97436</b>	<b>100055</b>	<b>67778</b>	<b>65</b>	<b>103,5</b>	<b>59,9</b>	<b>1</b>
<b>51500</b>	<b>23700</b>	<b>15815</b>	<b>15509</b>	<b>10477</b>	<b>51</b>	<b>102,5</b>	<b>60,3</b>	<b>2</b>
22207	10355	6858	6930	4633	81	103,8	62,0	3
13490	6382	4266	5047	3386	1879	108,2	67,2	4
5600	2562	1778	1371	933	42	99,1	56,7	5
2117	1002	699	586	414	557	108,1	57,9	6
15337	6994	4621	4979	3390	73	104,1	62,0	7
10213	4688	3028	3747	2564	1289	106,9	64,1	8
3188	1469	995	801	551	17	100,0	54,0	9
1581	725	513	386	273	826	99,0	56,7	10
1935	877	589	511	355	30	97,1	55,8	11
3233	1443	974	917	615	22	97,2	56,0	12
<b>38326</b>	<b>17472</b>	<b>11510</b>	<b>11647</b>	<b>7963</b>	<b>60</b>	<b>102,3</b>	<b>58,9</b>	<b>13</b>
14732	6843	4526	4917	3369	92	105,8	62,3	14
10051	4716	3090	3803	2607	1383	109,9	65,2	15
5706	2607	1753	1533	1062	38	101,7	57,1	16
2501	1164	776	817	571	999	106,2	59,7	17
10508	4668	3025	3043	2070	72	99,0	55,1	18
6394	2848	1861	1956	1337	1003	100,1	56,8	19
2363	1037	695	605	408	32	94,5	60,3	20
2605	1179	776	726	508	31	102,0	55,8	21
2412	1138	735	823	546	94	104,4	60,4	22
<b>52126</b>	<b>23795</b>	<b>15776</b>	<b>15931</b>	<b>10785</b>	<b>44</b>	<b>102,0</b>	<b>59,1</b>	<b>23</b>
2782	1246	822	762	527	24	100,8	56,0	24
1072	480	315	277	199	813	105,2	51,6	25
8870	4095	2681	2498	1726	42	103,8	56,1	26
4750	2237	1466	1368	959	620	107,8	56,6	27
19786	9161	6132	6602	4440	126	104,3	62,3	28
12916	6039	4068	4788	3233	2139	107,0	65,6	29
4633	2078	1367	1250	858	30	97,9	55,8	30
2387	1104	717	608	420	736	101,3	54,2	31

TABL. 1 /16/. **POWIERZCHNIA I LUDNOŚĆ W 2017 R. (cd.)**  
Stan w dniu 31 XII  
AREA AND POPULATION IN 2017 (cont.)  
As of 31 XII

Lp. No.	WYSZCZEGÓLNIENIE SPECIFICATION	Powierzchnia w km <sup>2</sup> Area in km <sup>2</sup>	Ludność				w wieku	
			ogółem grand total	mężczyźni males	kobiety females	przedprodukcyjnym pre-working		
						razem total	w tym kobiety of which females	
<b>PODREGION SUBREGION SZCZECIŃSKI (cd.)</b>								
<b>Powiat gryfiński (dok.)</b>								
Gminy miejsko-wiejskie (dok.): Urban-rural gminas (cont.):								
1	Moryń .....	125	4322	2125	2197	770	375	
2	w tym miasto .....	6	1620	754	866	254	123	
	of which city							
3	Trzcieńsko-Zdrój .....	170	5363	2670	2693	941	458	
4	w tym miasto .....	2	2297	1116	1181	352	179	
	of which city							
Gminy wiejskie: Rural gminas:								
5	Banie .....	206	6436	3237	3199	1167	582	
6	Stare Czarnowo .....	153	3817	1976	1841	647	304	
7	Widuchowa .....	210	5494	2735	2759	1033	521	
<b>8</b>	<b>Powiat kamiński .....</b>	<b>1003</b>	<b>47281</b>	<b>23192</b>	<b>24089</b>	<b>7661</b>	<b>3748</b>	
Gminy miejsko-wiejskie: Urban-rural gminas:								
9	Dziwnów .....	38	4003	1969	2034	558	263	
10	w tym miasto .....	6	2707	1324	1383	385	178	
	of which city							
11	Golczewo .....	175	5906	2996	2910	974	455	
12	w tym miasto .....	7	2686	1339	1347	427	192	
	of which city							
13	Kamień Pomorski .....	209	14354	6967	7387	2257	1124	
14	w tym miasto .....	11	8868	4260	4608	1241	600	
	of which city							
15	Międzyzdroje .....	114	6528	3059	3469	926	457	
16	w tym miasto .....	4	5422	2518	2904	735	367	
	of which city							
17	Wolin .....	327	12220	6065	6155	2146	1061	
18	w tym miasto .....	14	4842	2337	2505	806	402	
	of which city							
Gmina wiejska: Rural gmina:								
19	Świerzno .....	140	4270	2136	2134	800	388	
<b>20</b>	<b>Powiat policki .....</b>	<b>665</b>	<b>78333</b>	<b>38431</b>	<b>39902</b>	<b>15839</b>	<b>7750</b>	
Gminy miejsko-wiejskie: Urban-rural gminas:								
21	Nowe Warpno .....	198	1644	841	803	229	109	
22	w tym miasto .....	25	1196	607	589	166	71	
	of which city							
23	Police .....	252	41545	20381	21164	7548	3625	
24	w tym miasto .....	37	32970	16086	16884	5927	2871	
	of which city							
Gminy wiejskie: Rural gminas:								
25	Dobra (Szczecińska) .....	110	22511	11041	11470	5253	2612	
26	Kolbaskowo .....	105	12633	6168	6465	2809	1404	

Population aged								Lp. No.
produkcyjnym working			poprodukcyjnym post-working		na 1 km <sup>2</sup> per 1 km <sup>2</sup>	kobiety na 100 mężczyzn females per 100 males	w wieku nie- produkcyjnym na 100 osób w wieku produkcyjnym in non-working age per 100 persons at working age	
razem total	w tym kobiety of which females	w tym w wieku mobilnym of which at mobility age	razem total	w tym kobiety of which females				
2755	1284	826	797	538	35	103,4	56,9	1
1011	507	304	355	236	270	114,9	60,2	2
3351	1518	994	1071	717	32	100,9	60,0	3
1407	648	402	538	354	1149	105,8	63,3	4
4047	1801	1221	1222	816	31	98,8	59,0	5
2393	1031	662	777	506	25	93,2	59,5	6
3509	1581	1071	952	657	26	100,9	56,6	7
<b>29463</b>	<b>13401</b>	<b>8682</b>	<b>10157</b>	<b>6940</b>	<b>47</b>	<b>103,9</b>	<b>60,5</b>	<b>8</b>
2557	1179	708	888	592	105	103,3	56,6	9
1682	775	475	640	430	451	104,5	60,9	10
3792	1675	1072	1140	780	34	97,1	55,7	11
1684	758	472	575	397	384	100,6	59,5	12
8759	4005	2617	3338	2258	69	106,0	63,9	13
5310	2449	1561	2317	1559	806	108,2	67,0	14
4021	1897	1171	1581	1115	57	113,4	62,3	15
3339	1581	971	1348	956	1356	115,3	62,4	16
7565	3390	2248	2509	1704	37	101,5	61,5	17
2937	1357	905	1099	746	346	107,2	64,9	18
2769	1255	866	701	491	31	99,9	54,2	19
<b>50065</b>	<b>23820</b>	<b>15803</b>	<b>12429</b>	<b>8332</b>	<b>118</b>	<b>103,8</b>	<b>56,5</b>	<b>20</b>
1081	465	305	334	229	8	95,5	52,1	21
766	337	222	264	181	48	97,0	56,1	22
26135	12212	7933	7862	5327	165	103,8	59,0	23
20703	9707	6301	6340	4306	891	105,0	59,3	24
14465	7042	4667	2793	1816	205	103,9	55,6	25
8384	4101	2898	1440	960	120	104,8	50,7	26

TABL. 1 /16/. **POWIERZCHNIA I LUDNOŚĆ W 2017 R. (dok.)**  
 Stan w dniu 31 XII  
 AREA AND POPULATION IN 2017 (cont.)  
 As of 31 XII

Lp. No.	WYSZCZEGÓLNIENIE SPECIFICATION	Powierzchnia w km <sup>2</sup> Area in km <sup>2</sup>	Ludność				w wieku	
			ogółem grand total	mężczyźni males	kobiety females	przedprodukcyjnym pre-working		
						razem total	w tym kobiety of which females	
<b>PODREGION SUBREGION SZCZECIŃSKI (dok.)</b>								
1	<b>Powiat stargardzki .....</b>	1520	120091	58868	61223	21457	10470	
	Gmina miejska: Urban gmina:							
2	Stargard .....	48	68195	32716	35479	11553	5646	
	Gminy miejsko-wiejskie: Urban-rural gminas:							
3	Chociwel .....	161	5868	2937	2931	1038	499	
4	w tym miasto .....	4	3183	1548	1635	555	262	
	of which city							
5	Dobrzany .....	135	4929	2505	2424	856	411	
6	w tym miasto .....	5	2288	1158	1130	320	154	
	of which city							
7	Ińsko .....	151	3414	1699	1715	513	254	
8	w tym miasto .....	7	1965	962	1003	268	130	
	of which city							
9	Suchań .....	133	4325	2195	2130	774	380	
10	w tym miasto .....	4	1490	738	752	258	131	
	of which city							
	Gminy wiejskie: Rural gminas:							
11	Dolice .....	237	7959	4020	3939	1553	754	
12	Kobylanka .....	122	5390	2692	2698	1035	487	
13	Marianowo .....	102	3172	1546	1626	634	311	
14	Stara Dąbrowa .....	113	3691	1887	1804	768	393	
15	Stargard .....	318	13148	6671	6477	2733	1335	
	<b>Miasto na prawach powiatu: City with powiat status:</b>							
16	<b>Świnoujście .....</b>	<b>197</b>	<b>41032</b>	<b>19756</b>	<b>21276</b>	<b>5858</b>	<b>2885</b>	

Population aged								Lp. No.
produkcyjnym working			poprodukcyjnym post-working		na 1 km <sup>2</sup> per 1 km <sup>2</sup>	kobiety na 100 mężczyzn females per 100 males	w wieku nie- produkcyjnym na 100 osób w wieku produkcyjnym in non-working age per 100 persons at working age	
razem total	w tym kobiety of which females	w tym w wieku mobilnym of which at mobility age	razem total	w tym kobiety of which females				
74470	34313	22583	24164	16440	79	104,0	61,3	1
41146	19244	12612	15496	10589	1421	108,4	65,7	2
3797	1728	1119	1033	704	36	99,8	54,5	3
2066	986	642	562	387	796	105,6	54,1	4
3148	1392	907	925	621	37	96,8	56,6	5
1504	666	410	464	310	458	97,6	52,1	6
2191	976	643	710	485	23	100,9	55,8	7
1263	582	379	434	291	281	104,3	55,6	8
2796	1236	803	755	514	33	97,0	54,7	9
964	440	277	268	181	373	101,9	54,6	10
5040	2274	1513	1366	911	34	98,0	57,9	11
3418	1593	1030	937	618	44	100,2	57,7	12
2027	952	642	511	363	31	105,2	56,5	13
2376	1051	717	547	360	33	95,6	55,3	14
8531	3867	2597	1884	1275	41	97,1	54,1	15
<b>24956</b>	<b>11550</b>	<b>7267</b>	<b>10218</b>	<b>6841</b>	<b>208</b>	<b>107,7</b>	<b>64,4</b>	<b>16</b>

TABL. 2 /17/. **LUDNOŚĆ WEDŁUG PŁCI ORAZ BIOLOGICZNYCH I EDUKACYJNYCH GRUP WIEKU W 2017 R.**  
Stan w dniu 31 XII  
POPULATION BY SEX AND BIOLOGICAL AND EDUCATIONAL AGE GROUPS IN 2017  
As of 31 XII

WYSZCZEGÓLNIENIE SPECIFICATION		Biologiczne grupy wieku Biological groups of age			Edukacyjne grupy wieku Educational groups of age				
		0-14 lat	15-64	65 lat i więcej and more	3-6 lat	7-12	13-15	16-18	19-24 lata
o – ogółem	total								
k – w tym kobiety	of which females								
<b>WOJEWÓDZTWO</b>	<b>o</b>	<b>247111</b>	<b>1169159</b>	<b>289263</b>	<b>63578</b>	<b>105701</b>	<b>46314</b>	<b>48908</b>	<b>116255</b>
<b>VOIVODSHIP</b>	<b>k</b>	<b>120567</b>	<b>582590</b>	<b>173174</b>	<b>31054</b>	<b>51614</b>	<b>22368</b>	<b>23757</b>	<b>57101</b>
miasta	o	160653	790830	218731	41671	67874	29302	31744	72664
urban areas	k	78284	400589	131968	20338	33001	14251	15485	35995
wieś	o	86458	378329	70532	21907	37827	17012	17164	43591
rural areas	k	42283	182001	41206	10716	18613	8117	8272	21106
<b>Podregion Subregion</b>									
koszaliński	o	<b>51475</b>	<b>245481</b>	<b>61384</b>	<b>13429</b>	<b>21846</b>	<b>9606</b>	<b>10718</b>	<b>24649</b>
	k	<b>25016</b>	<b>122995</b>	<b>36946</b>	<b>6475</b>	<b>10628</b>	<b>4726</b>	<b>5155</b>	<b>12113</b>
Powiaty: Powiats:									
białogardzki	o	7214	33373	7454	1801	3166	1383	1465	3715
	k	3466	16454	4542	880	1533	664	707	1841
kołobrzeczki	o	10986	54630	13980	2712	4735	2084	2545	5080
	k	5368	27645	8370	1300	2327	1032	1241	2474
koszaliński	o	9977	47273	9019	2504	4359	1960	2197	5169
	k	4910	23139	5214	1213	2166	985	1053	2530
śląwieński	o	8586	39287	8891	2351	3627	1672	1938	4388
	k	4190	19330	5368	1118	1766	841	917	2108
Miasto na prawach powiatu: City with powiat status:									
Koszalin	o	14712	70918	22040	4061	5959	2507	2573	6297
	k	7082	36427	13452	1964	2836	1204	1237	3160
<b>Podregion Subregion</b>									
szczecinecko-pyrzycki	o	<b>63842</b>	<b>297349</b>	<b>68979</b>	<b>16382</b>	<b>27622</b>	<b>12533</b>	<b>12908</b>	<b>31654</b>
	k	<b>31190</b>	<b>146041</b>	<b>41212</b>	<b>8067</b>	<b>13497</b>	<b>5964</b>	<b>6287</b>	<b>15424</b>
Powiaty: Powiats:									
choszczeński	o	7379	33910	7617	1880	3250	1409	1348	3706
	k	3600	16452	4471	933	1568	678	633	1792
drawski	o	8696	39885	9148	2337	3689	1656	1775	4271
	k	4302	19715	5430	1157	1817	789	908	2075
łobeski	o	5647	25696	6058	1451	2422	1089	1135	2825
	k	2715	12402	3644	729	1160	503	554	1367
myśliborski	o	9996	46008	10644	2569	4362	1941	1882	4605
	k	4874	22679	6376	1281	2133	899	869	2240
pyrzycki	o	5933	27561	6379	1518	2604	1112	1151	2986
	k	2846	13308	3823	739	1254	510	593	1451
szczecinecki	o	11240	53985	13007	2897	4878	2252	2650	5772
	k	5486	26930	7782	1415	2386	1085	1303	2792
świdwiński	o	6959	33041	7643	1699	3022	1376	1342	3465
	k	3434	16073	4573	846	1479	653	624	1696
walecki	o	7992	37263	8483	2031	3395	1698	1625	4024
	k	3933	18482	5113	967	1700	847	803	2011

TABL. 2 /17/. **LUDNOŚĆ WEDŁUG PŁCI ORAZ BIOLOGICZNYCH I EDUKACYJNYCH GRUP WIEKU W 2017 R.**  
**(dok.)**  
 Stan w dniu 31 XII  
 POPULATION BY SEX AND BIOLOGICAL AND EDUCATIONAL AGE GROUPS IN 2017 (cont.)  
 As of 31 XII

WYSZCZEGÓLNIENIE SPECIFICATION	Biologiczne grupy wieku Biological groups of age			Edukacyjne grupy wieku Educational groups of age					
	0-14 lat	15-64	65 lat i więcej and more	3-6 lat	7-12	13-15	16-18	19-24 lata	
o – ogółem total									
k – w tym kobiety of which females									
<b>Podregion Subregion</b>									
<b>m. Szczecin .....</b>	<b>o</b>	<b>54306</b>	<b>269453</b>	<b>80124</b>	<b>14085</b>	<b>22482</b>	<b>9503</b>	<b>10422</b>	<b>24145</b>
	<b>k</b>	<b>26359</b>	<b>137108</b>	<b>48517</b>	<b>6902</b>	<b>10888</b>	<b>4633</b>	<b>5063</b>	<b>12029</b>
Miasto na prawach powiatu: City with powiat status:									
Szczecin .....	o	54306	269453	80124	14085	22482	9503	10422	24145
	k	26359	137108	48517	6902	10888	4633	5063	12029
<b>Podregion Subregion</b>									
<b>szczeciński .....</b>	<b>o</b>	<b>77488</b>	<b>356876</b>	<b>78776</b>	<b>19682</b>	<b>33751</b>	<b>14672</b>	<b>14860</b>	<b>35807</b>
	<b>k</b>	<b>38002</b>	<b>176446</b>	<b>46499</b>	<b>9610</b>	<b>16601</b>	<b>7045</b>	<b>7252</b>	<b>17535</b>
Powiaty: Powiats:									
goleniowski .....	o	13111	57193	12263	3337	5608	2508	2468	6046
	k	6407	28154	7231	1642	2734	1206	1225	2949
gryficki .....	o	9180	42514	9191	2346	4003	1768	1758	4540
	k	4528	20748	5507	1119	1989	865	850	2238
gryfiński .....	o	12533	57868	12550	3218	5451	2408	2357	6177
	k	6142	28336	7404	1592	2625	1153	1166	2976
kamieński .....	o	6408	32967	7906	1634	2791	1353	1221	3209
	k	3092	16308	4689	767	1390	650	635	1563
policki .....	o	13294	55602	9437	3258	6046	2465	2580	5290
	k	6567	27995	5340	1599	3052	1149	1199	2589
stargardzki .....	o	17993	82942	19156	4665	7641	3298	3549	8201
	k	8827	40964	11432	2300	3729	1566	1720	4053
Miasto na prawach powiatu: City with powiat status:									
Świnoujście .....	o	4969	27790	8273	1224	2211	872	927	2344
	k	2439	13941	4896	591	1082	456	457	1167

TABL. 3 (18). **RUCH NATURALNY LUDNOŚCI W 2017 R.**  
VITAL STATISTICS IN 2017

WYSZCZEGÓLNIENIE SPECIFICATION	Małżeństwa Marriages	Urodzenia żywe Live births	Zgony Deaths		Przyrost naturalny Natural increase	Małżeństwa Marriages	Urodzenia żywe Live births	Zgony Deaths		Przyrost naturalny Natural increase
			ogółem total	w tym niemowląt of which infants				ogółem total	w tym niemowląt <sup>a</sup> of which infants <sup>a</sup>	
<b>WOJEWÓDZTWO VOIVODSHIP</b>	<b>8231</b>	<b>16276</b>	<b>17788</b>	<b>74</b>	<b>-1512</b>	<b>4,8</b>	<b>9,5</b>	<b>10,4</b>	<b>4,5</b>	<b>-0,9</b>
miasta urban areas	5664	11066	12915	59	-1849	4,7	9,3	10,8	5,3	-1,6
wieś rural areas	2567	5210	4873	15	337	5,0	10,1	9,5	2,9	0,7
<b>PODREGION SUBREGION</b>										
<b>KOSZALIŃSKI</b>	<b>1700</b>	<b>3470</b>	<b>3638</b>	<b>13</b>	<b>-168</b>	<b>4,7</b>	<b>9,7</b>	<b>10,1</b>	<b>3,7</b>	<b>-0,5</b>
<b>Powiat białogardzki</b>	<b>243</b>	<b>448</b>	<b>515</b>	<b>1</b>	<b>-67</b>	<b>5,0</b>	<b>9,3</b>	<b>10,7</b>	<b>2,2</b>	<b>-1,4</b>
Gmina miejska: Urban gmina:										
Białogard .....	120	215	276	1	-61	4,9	8,8	11,3	4,7	-2,5
Gminy miejsko- -wiejskie: Urban-rural gminas:										
Karlino .....	43	98	105	-	-7	4,7	10,6	11,4	-	-0,8
w tym miasto .....	25	63	73	-	-10	4,2	10,6	12,3	-	-1,7
of which city										
Tychowo .....	31	58	61	-	-3	4,5	8,5	8,9	-	-0,4
w tym miasto .....	13	22	23	-	-1	5,2	8,8	9,2	-	-0,4
of which city										
Gmina wiejska: Rural gmina:										
Białogard .....	49	77	73	-	4	6,3	10,0	9,4	-	0,5
<b>Powiat kołobrzeski</b>	<b>382</b>	<b>726</b>	<b>801</b>	<b>2</b>	<b>-75</b>	<b>4,8</b>	<b>9,1</b>	<b>10,1</b>	<b>2,8</b>	<b>-0,9</b>
Gmina miejska: Urban gmina:										
Kołobrzeg .....	223	409	501	1	-92	4,8	8,8	10,8	2,4	-2,0
Gmina miejsko- -wiejska: Urban-rural gmina:										
Gościno .....	24	64	61	-	3	4,6	12,4	11,8	-	0,6
w tym miasto .....	10	37	36	-	1	4,1	15,2	14,8	-	0,4
of which city										
Gminy wiejskie: Rural gminas:										
Dygowo .....	30	46	60	-	-14	5,3	8,2	10,7	-	-2,5
Kołobrzeg .....	48	93	76	1	17	4,5	8,7	7,1	10,8	1,6
Rymań .....	18	38	34	-	4	4,5	9,5	8,5	-	1,0
Siemyśl .....	23	43	26	-	17	6,1	11,4	6,9	-	4,5
Ustronie Morskie	16	33	43	-	-10	4,3	8,9	11,6	-	-2,7
<b>Powiat koszaliński</b>	<b>330</b>	<b>658</b>	<b>631</b>	<b>2</b>	<b>27</b>	<b>5,0</b>	<b>9,9</b>	<b>9,5</b>	<b>3,0</b>	<b>0,4</b>
Gminy miejsko- -wiejskie: Urban-rural gminas:										
Bobolice .....	52	98	106	-	-8	5,6	10,6	11,5	-	-0,9
w tym miasto .....	22	45	44	-	1	5,3	10,9	10,7	-	0,2
of which city										
Mielno .....	20	31	56	-	-25	4,0	6,2	11,3	-	-5,0
w tym miasto .....	13	18	36	-	-18	4,4	6,1	12,3	-	-6,1
of which city										
Polanów .....	56	95	98	2	-3	6,3	10,7	11,1	21,1	-0,3
w tym miasto .....	22	37	25	2	12	7,4	12,4	8,4	54,1	4,0
of which city										
Sianów .....	54	144	128	-	16	3,9	10,4	9,3	-	1,2
w tym miasto .....	25	76	60	-	16	3,8	11,4	9,0	-	2,4
of which city										

a Na 1000 urodzeń żywych.

a Per 1000 live births.



TABL. 3 (18). **RUCH NATURALNY LUDNOŚCI W 2017 R. (cd.)**  
VITAL STATISTICS IN 2017 (cont.)

WYSZCZEGÓLNIENIE SPECIFICATION	Małżeństwa Marriages	Urodzenia żywe Live births	Zgony Deaths		Przyrost naturalny Natural increase	Małżeństwa Marriages	Urodzenia żywe Live births	Zgony Deaths		Przyrost naturalny Natural increase
			ogółem total	w tym niemowląt of which infants				ogółem total	w tym niemowląt <sup>a</sup> of which infants <sup>a</sup>	
<b>PODREGION</b>										
<b>SUBREGION</b>										
<b>KOSZALIŃSKI (dok.)</b>										
Gminy wiejskie:										
Rural gminas:										
Będzino .....	49	80	83	-	-3	5,7	9,3	9,7	-	-0,3
Biesiekierz .....	26	71	50	-	21	3,8	10,5	7,4	-	3,1
Manowo .....	27	66	56	-	10	3,9	9,6	8,1	-	1,4
Świeszyno .....	46	73	54	-	19	6,5	10,4	7,7	-	2,7
<b>Powiat sławieński</b>	<b>274</b>	<b>556</b>	<b>574</b>	<b>3</b>	<b>-18</b>	<b>4,8</b>	<b>9,8</b>	<b>10,1</b>	<b>5,4</b>	<b>-0,3</b>
Gminy miejskie:										
Urban gminas:										
Darłowo .....	64	117	172	-	-55	4,6	8,4	12,4	0,0	-4,0
Sławno .....	50	122	138	1	-16	4,0	9,7	10,9	8,2	-1,3
Gminy wiejskie:										
Rural gminas:										
Darłowo .....	37	82	88	2	-6	4,6	10,2	11,0	24,4	-0,7
Malechowo .....	35	50	53	-	-3	5,5	7,8	8,3	-	-0,5
Postomino .....	43	87	59	-	28	6,2	12,5	8,5	-	4,0
Sławno .....	45	98	64	-	34	5,0	11,0	7,2	-	3,8
<b>Miasto na prawach powiatu:</b>	<b>471</b>	<b>1082</b>	<b>1117</b>	<b>5</b>	<b>-35</b>	<b>4,4</b>	<b>10,0</b>	<b>10,4</b>	<b>4,6</b>	<b>-0,3</b>
City with powiat status:										
<b>Koszalin .....</b>	<b>471</b>	<b>1082</b>	<b>1117</b>	<b>5</b>	<b>-35</b>	<b>4,4</b>	<b>10,0</b>	<b>10,4</b>	<b>4,6</b>	<b>-0,3</b>
<b>PODREGION</b>										
<b>SUBREGION</b>										
<b>SZCZECINECKO-PYRZYCKI .....</b>	<b>2032</b>	<b>3938</b>	<b>4583</b>	<b>16</b>	<b>-645</b>	<b>4,7</b>	<b>9,1</b>	<b>10,6</b>	<b>4,1</b>	<b>-1,5</b>
<b>Powiat choszczeński .....</b>	<b>242</b>	<b>443</b>	<b>530</b>	<b>2</b>	<b>-87</b>	<b>4,9</b>	<b>9,0</b>	<b>10,8</b>	<b>4,5</b>	<b>-1,8</b>
Gminy miejsko-wiejskie:										
Urban-rural gminas:										
Choszczno .....	109	170	216	1	-46	5,0	7,8	9,9	5,9	-2,1
w tym miasto .....	73	112	143	1	-31	4,7	7,3	9,3	8,9	-2,0
of which city										
Drawno .....	26	48	53	-	-5	5,1	9,4	10,3	-	-1,0
w tym miasto .....	73	112	143	1	-31	4,7	7,3	9,3	8,9	-2,0
of which city										
Pelczyce .....	38	92	97	-	-5	4,8	11,6	12,2	-	-0,6
w tym miasto .....	8	22	32	-	-10	3,0	8,3	12,1	-	-3,8
of which city										
Recz .....	40	51	67	1	-16	7,1	9,1	11,9	19,6	-2,8
w tym miasto .....	15	29	33	1	-4	5,1	9,8	11,2	34,5	-1,4
of which city										
Gminy wiejskie:										
Rural gminas:										
Bierzwnik .....	19	37	52	-	-15	4,0	7,8	11,0	-	-3,2
Krzęcin .....	10	45	45	-	-	2,6	11,9	11,9	-	-
<b>Powiat drawski .....</b>	<b>262</b>	<b>525</b>	<b>606</b>	<b>1</b>	<b>-81</b>	<b>4,5</b>	<b>9,1</b>	<b>10,5</b>	<b>1,9</b>	<b>-1,4</b>
Gminy miejsko-wiejskie:										
Urban-rural gminas:										
Czaplinek .....	56	107	131	-	-24	4,7	9,0	11,0	-	-2,0
w tym miasto .....	25	62	66	-	-4	3,5	8,7	9,2	-	-0,6
of which city										
Drawsko Pomorskie	70	129	168	-	-39	4,3	7,9	10,3	-	-2,4
w tym miasto .....	50	87	125	-	-38	4,3	7,4	10,7	-	-3,2
of which city										

a Na 1000 urodzeń żywych.

a Per 1000 live births.

TABL. 3 (18). **RUCH NATURALNY LUDNOŚCI W 2017 R. (cd.)**  
 VITAL STATISTICS IN 2017 (cont.)

WYSZCZEGÓLNIENIE SPECIFICATION	Małżeństwa Marriages	Urodzenia żywe Live births	Zgony Deaths		Przyrost naturalny Natural increase	Małżeństwa Marriages	Urodzenia żywe Live births	Zgony Deaths		Przyrost naturalny Natural increase
			ogółem total	w tym niemowląt of which infants				ogółem total	w tym niemowląt <sup>a</sup> of which infants <sup>a</sup>	
<b>PODREGION SUBREGION</b>										
<b>SZCZECINECKO- -PYRZYCKI (cd.)</b>										
<b>Powiat drawski (dok.)</b>										
Gminy miejsko- -wiejskie (dok.): Urban-rural gminas (cont.):										
Kalisz Pomorski ...	33	83	84	-	-1	4,5	11,2	11,4	-	-0,1
w tym miasto ... of which city	23	53	57	-	-4	5,2	12,1	13,0	-	-0,9
Złocieniec .....	67	130	153	-	-23	4,4	8,5	10,0	-	-1,5
w tym miasto ... of which city	57	113	127	-	-14	4,3	8,6	9,7	-	-1,1
Gminy wiejskie: Rural gminas:										
Ostrowice .....	12	26	25	-	1	4,8	10,4	10,0	-	0,4
Wierzchowo .....	24	50	45	1	5	5,6	11,6	10,4	20,0	1,2
<b>Powiat łobeski ....</b>	<b>181</b>	<b>368</b>	<b>396</b>	<b>2</b>	<b>-28</b>	<b>4,8</b>	<b>9,8</b>	<b>10,6</b>	<b>5,4</b>	<b>-0,7</b>
Gminy miejsko- -wiejskie: Urban-rural gminas:										
Dobra .....	32	65	40	1	25	7,1	14,5	8,9	15,4	5,6
w tym miasto ... of which city	48	85	119	-	-34	4,6	8,2	11,5	-	-3,3
Łobez .....	69	121	152	-	-31	4,8	8,5	10,7	-	-2,2
w tym miasto ... of which city	48	85	119	-	-34	4,6	8,2	11,5	-	-3,3
Resko .....	27	80	96	-	-16	3,3	9,9	11,9	-	-2,0
w tym miasto ... of which city	12	37	48	-	-11	2,8	8,7	11,3	-	-2,6
Węgorzyno .....	34	64	74	-	-10	4,8	9,0	10,5	-	-1,4
w tym miasto ... of which city	12	21	27	-	-6	4,2	7,3	9,3	-	-2,1
Gmina wiejska: Rural gmina:										
Radowo Małe ....	19	38	34	1	4	5,2	10,4	9,3	26,3	1,1
<b>Powiat myśliborski</b>	<b>266</b>	<b>585</b>	<b>718</b>	<b>2</b>	<b>-133</b>	<b>4,0</b>	<b>8,8</b>	<b>10,7</b>	<b>3,4</b>	<b>-2,0</b>
Gminy miejsko- -wiejskie: Urban-rural gminas:										
Barlinek .....	70	185	197	-	-12	3,6	9,5	10,1	-	-0,6
w tym miasto ... of which city	48	138	158	-	-20	3,4	9,9	11,3	-	-1,4
Dębno .....	79	178	218	-	-40	3,8	8,5	10,5	-	-1,9
w tym miasto ... of which city	48	110	159	-	-49	3,5	7,9	11,4	-	-3,5
Myślibórz .....	84	163	231	1	-68	4,2	8,1	11,5	6,1	-3,4
w tym miasto ... of which city	35	61	132	1	-71	3,1	5,4	11,6	16,4	-6,2
Gminy wiejskie: Rural gminas:										
Boleszkowice .....	17	21	36	-	-15	5,9	7,3	12,5	-	-5,2
Nowogródek Pomorski .....	16	38	36	1	2	4,8	11,3	10,7	26,3	0,6
<b>Powiat pyrzycki ...</b>	<b>199</b>	<b>368</b>	<b>443</b>	<b>2</b>	<b>-75</b>	<b>5,0</b>	<b>9,2</b>	<b>11,1</b>	<b>5,4</b>	<b>-1,9</b>
Gminy miejsko- -wiejskie: Urban-rural gminas:										
Lipiany .....	30	47	70	1	-23	5,0	7,9	11,7	21,3	-3,9
w tym miasto ... of which city	20	26	46	1	-20	5,0	6,5	11,5	38,5	-5,0

a Na 1000 urodzeń żywych.  
 a Per 1000 live births.

TABL. 3 (18). **RUCH NATURALNY LUDNOŚCI W 2017 R. (cd.)**  
VITAL STATISTICS IN 2017 (cont.)

WYSZCZEGÓLNIENIE SPECIFICATION	Małżeństwa Marriages	Urodzenia żywe Live births	Zgony Deaths		Przyrost naturalny Natural increase	Małżeństwa Marriages	Urodzenia żywe Live births	Zgony Deaths		Przyrost naturalny Natural increase
			ogółem total	w tym niemowląt of which infants				ogółem total	w tym niemowląt <sup>a</sup> of which infants <sup>a</sup>	
<b>PODREGION SUBREGION</b>										
<b>SZCZECINECKO- -PYRZYCKI (cd.)</b>										
<b>Powiat pyrzycki (dok.) Gminy miejsko- -wiejskie (dok.): Urban-rural gminas (cont.):</b>										
Pyrzyce .....	103	175	215	-	-40	5,3	8,9	11,0	-	-2,0
w tym miasto .....	68	119	128	-	-9	5,4	9,4	10,1	-	-0,7
of which city										
<b>Gminy wiejskie: Rural gminas:</b>										
Bielice .....	12	17	26	-	-9	3,8	5,5	8,3	-	-2,9
Kozielice .....	15	25	29	-	-4	5,8	9,7	11,3	-	-1,6
Przelewice .....	28	62	64	-	-2	5,4	11,9	12,2	-	-0,4
Warnice .....	11	42	39	1	3	3,1	12,0	11,2	23,8	0,9
<b>Powiat szczecinecki .....</b>	<b>400</b>	<b>714</b>	<b>803</b>	<b>2</b>	<b>-89</b>	<b>5,1</b>	<b>9,1</b>	<b>10,3</b>	<b>2,8</b>	<b>-1,1</b>
<b>Gmina miejska: Urban gmina:</b>										
Szczecinek .....	203	347	396	2	-49	5,0	8,6	9,8	5,8	-1,2
<b>Gminy miejsko- -wiejskie: Urban-rural gminas:</b>										
Barvice .....	36	91	89	-	2	4,2	10,5	10,3	-	0,2
w tym miasto .....	12	28	32	-	-4	3,2	7,4	8,5	-	-1,1
of which city										
Biały Bór .....	27	53	43	-	10	5,1	10,0	8,1	-	1,9
w tym miasto .....	4	17	18	-	-1	1,8	7,8	8,3	-	-0,5
of which city										
Borne Sulinowo .....	46	92	120	-	-28	4,7	9,3	12,2	-	-2,8
w tym miasto .....	30	36	67	-	-31	6,1	7,3	13,6	-	-6,3
of which city										
<b>Gminy wiejskie: Rural gminas:</b>										
Grzmiąca .....	31	45	69	-	-24	6,4	9,3	14,3	-	-5,0
Szczecinek .....	57	86	86	-	-	6,1	9,2	9,2	-	-
<b>Powiat świdwiński</b>	<b>202</b>	<b>464</b>	<b>537</b>	<b>3</b>	<b>-73</b>	<b>4,2</b>	<b>9,8</b>	<b>11,3</b>	<b>6,5</b>	<b>-1,5</b>
<b>Gmina miejska: Urban gmina:</b>										
Świdwin .....	60	155	136	1	19	3,9	10,0	8,8	6,5	1,2
<b>Gmina miejsko- -wiejska: Urban-rural gmina:</b>										
Połczyn-Zdrój .....	57	156	197	-	-41	3,7	10,1	12,7	-	-2,6
w tym miasto .....	23	78	119	-	-41	2,8	9,5	14,5	-	-5,0
of which city										
<b>Gminy wiejskie: Rural gminas:</b>										
Brzeżno .....	14	26	36	1	-10	5,0	9,2	12,8	38,5	-3,5
Rąbino .....	22	25	45	-	-20	5,9	6,8	12,2	-	-5,4
Sławoborze .....	25	43	69	1	-26	6,1	10,4	16,8	23,3	-6,3
Świdwin .....	24	59	54	-	5	4,0	9,9	9,1	-	0,8

a Na 1000 urodzeń żywych.

a Per 1000 live births.

TABL. 3 (18). RUCH NATURALNY LUDNOŚCI W 2017 R. (cd.)  
VITAL STATISTICS IN 2017 (cont.)

WYSZCZEGÓLNIENIE SPECIFICATION	Małżeństwa Marriages	Urodzenia żywe Live births	Zgony Deaths		Przyrost naturalny Natural increase	Małżeństwa Marriages	Urodzenia żywe Live births	Zgony Deaths		Przyrost naturalny Natural increase
			ogółem total	w tym niemowląt of which infants				ogółem total	w tym niemowląt <sup>a</sup> of which infants <sup>a</sup>	
<b>PODREGION SUBREGION</b>										
<b>SZCZECINECKO- -PYRZYCKI (dok.)</b>										
<b>Powiat walecki . . . . .</b>	<b>280</b>	<b>471</b>	<b>550</b>	<b>2</b>	<b>-79</b>	<b>5,2</b>	<b>8,7</b>	<b>10,2</b>	<b>4,2</b>	<b>-1,5</b>
Gmina miejska: Urban gmina:										
Walcz . . . . .	131	201	279	2	-78	5,1	7,8	10,9	10,0	-3,0
Gminy miejsko- -wiejskie: Urban-rural gminas:										
Człopa . . . . .	22	46	43	-	3	4,4	9,1	8,6	-	0,6
w tym miasto . . . . . of which city	11	14	17	-	-3	4,7	6,0	7,2	-	-1,3
Mirosławiec . . . . .	27	50	52	-	-2	4,9	9,0	9,4	-	-0,4
w tym miasto . . . . . of which city	14	30	30	-	0	4,5	9,7	9,7	-	0,0
Tuczno . . . . .	27	43	57	-	-14	5,4	8,6	11,4	-	-2,8
w tym miasto . . . . . of which city	11	10	19	-	-9	5,7	5,2	9,8	-	-4,7
Gmina wiejska: Rural gmina:										
Walcz . . . . .	73	131	119	-	12	5,8	10,3	9,4	-	0,9
<b>PODREGION SUBREGION</b>										
<b>M. SZCZECIN . . . . .</b>	<b>1978</b>	<b>3941</b>	<b>4607</b>	<b>23</b>	<b>-666</b>	<b>4,9</b>	<b>9,7</b>	<b>11,4</b>	<b>5,8</b>	<b>-1,6</b>
<b>Miasto na prawach powiatu: City with powiat status:</b>										
Szczecin . . . . .	1978	3941	4607	23	-666	4,9	9,7	11,4	5,8	-1,6
<b>PODREGION SUBREGION</b>										
<b>SZCZECIŃSKI</b>	<b>2521</b>	<b>4927</b>	<b>4960</b>	<b>22</b>	<b>-33</b>	<b>4,9</b>	<b>9,6</b>	<b>9,7</b>	<b>4,5</b>	<b>-0,1</b>
<b>Powiat goleniowski</b>	<b>440</b>	<b>846</b>	<b>779</b>	<b>6</b>	<b>67</b>	<b>5,3</b>	<b>10,2</b>	<b>9,4</b>	<b>7,1</b>	<b>0,8</b>
Gminy miejsko- -wiejskie: Urban-rural gminas:										
Goleniów . . . . .	226	371	337	3	34	6,3	10,3	9,4	8,1	0,9
w tym miasto . . . . . of which city	159	235	234	3	1	7,0	10,4	10,4	12,8	-
Maszewo . . . . .	39	96	86	1	10	4,4	10,9	9,7	10,4	1,1
w tym miasto . . . . . of which city	13	29	25	-	4	3,9	8,6	7,4	-	1,2
Nowogard . . . . .	113	252	210	1	42	4,6	10,2	8,5	4,0	1,7
w tym miasto . . . . . of which city	79	155	158	1	-3	4,7	9,3	9,5	6,5	-0,2
Stepnica . . . . .	18	52	62	1	-10	3,7	10,5	12,6	19,2	-2,0
w tym miasto . . . . . of which city	11	33	36	1	-3	4,4	13,3	14,5	30,3	-1,2
Gminy wiejskie: Rural gminas:										
Osina . . . . .	17	23	31	-	-8	5,6	7,5	10,1	-	-2,6
Przybiernów . . . . .	27	52	53	-	-1	5,3	10,2	10,4	-	-0,2

a Na 1000 urodzeń żywych.

a Per 1000 live births.

TABL. 3 (18). **RUCH NATURALNY LUDNOŚCI W 2017 R. (cd.)**  
VITAL STATISTICS IN 2017 (cont.)

WYSZCZEGÓLNIENIE SPECIFICATION	Małżeństwa Marriages	Urodzenia żywe Live births	Zgony Deaths		Przyrost naturalny Natural increase	Małżeństwa Marriages	Urodzenia żywe Live births	Zgony Deaths		Przyrost naturalny Natural increase
			ogółem total	w tym niemowląt of which infants				ogółem total	w tym niemowląt <sup>a</sup> of which infants <sup>a</sup>	
<b>PODREGION SUBREGION SZCZECIŃSKI (cd.)</b>										
<b>Powiat gryficki . . . . .</b>	<b>287</b>	<b>581</b>	<b>658</b>	<b>4</b>	<b>-77</b>	<b>4,7</b>	<b>9,5</b>	<b>10,8</b>	<b>6,9</b>	<b>-1,3</b>
Gminy miejsko-wiejskie: Urban-rural gminas:										
Gryfice . . . . .	118	243	271	2	-28	4,9	10,1	11,3	8,2	-1,2
w tym miasto . . . . . of which city	73	152	210	1	-58	4,4	9,1	12,6	6,6	-3,5
Ploty . . . . .	41	77	68	1	9	4,6	8,6	7,6	13,0	1,0
w tym miasto . . . . . of which city	23	34	32	1	2	5,8	8,5	8,0	29,4	0,5
Trzebiatów . . . . .	74	145	204	1	-59	4,5	8,8	12,4	6,9	-3,6
w tym miasto . . . . . of which city	47	90	134	1	-44	4,7	8,9	13,3	11,1	-4,4
Gminy wiejskie: Rural gminas:										
Brojce . . . . .	20	46	45	-	1	5,3	12,1	11,9	-	0,3
Karnice . . . . .	15	38	36	-	2	3,7	9,3	8,9	-	0,5
Rewal . . . . .	19	32	34	-	-2	4,9	8,2	8,8	-	-0,5
<b>Powiat gryfiński</b>	<b>409</b>	<b>766</b>	<b>820</b>	<b>3</b>	<b>-54</b>	<b>4,9</b>	<b>9,2</b>	<b>9,9</b>	<b>3,9</b>	<b>-0,6</b>
Gminy miejsko-wiejskie: Urban-rural gminas:										
Cedynia . . . . .	20	43	52	-	-9	4,6	9,9	12,0	-	-2,1
w tym miasto . . . . . of which city	7	18	19	-	-1	4,3	11,2	11,8	-	-0,6
Chojna . . . . .	62	152	129	-	23	4,5	11,0	9,3	-	1,7
w tym miasto . . . . . of which city	33	80	69	-	11	4,4	10,7	9,3	-	1,5
Gryfino . . . . .	155	290	293	1	-3	4,8	9,0	9,1	3,4	-0,1
w tym miasto . . . . . of which city	104	191	201	1	-10	4,8	8,9	9,4	5,2	-0,5
Mieszkowice . . . . .	36	70	82	1	-12	4,9	9,6	11,3	14,3	-1,6
w tym miasto . . . . . of which city	24	37	46	1	-9	6,5	10,0	12,4	27,0	-2,4
Moryń . . . . .	21	34	40	-	-6	4,9	7,9	9,2	-	-1,4
w tym miasto . . . . . of which city	9	15	18	-	-3	5,6	9,3	11,1	-	-1,9
Trzcisko-Zdrój . . . . .	28	37	80	-	-43	5,2	6,8	14,8	-	-8,0
w tym miasto . . . . . of which city	12	13	48	-	-35	5,2	5,6	20,6	-	-15,0
Gminy wiejskie: Rural gminas:										
Banie . . . . .	35	62	59	1	3	5,5	9,7	9,2	16,1	0,5
Stare Czarnowo . . . . .	23	22	30	-	-8	6,0	5,8	7,9	-	-2,1
Widuchowa . . . . .	29	56	55	-	1	5,3	10,2	10,0	-	0,2
<b>Powiat kamieński</b>	<b>218</b>	<b>400</b>	<b>464</b>	<b>1</b>	<b>-64</b>	<b>4,6</b>	<b>8,5</b>	<b>9,8</b>	<b>2,5</b>	<b>-1,4</b>
Gminy miejsko-wiejskie: Urban-rural gminas:										
Dziwnów . . . . .	14	30	42	-	-12	3,5	7,5	10,5	-	-3,0
w tym miasto . . . . . of which city	8	19	29	-	-10	3,0	7,1	10,8	-	-3,7
Golczewo . . . . .	32	61	63	-	-2	5,4	10,3	10,6	-	-0,3
w tym miasto . . . . . of which city	16	30	25	-	5	5,9	11,2	9,3	-	1,9
Kamień Pomorski . . . . .	59	121	142	-	-21	4,1	8,5	9,9	-	-1,5
w tym miasto . . . . . of which city	35	69	95	-	-26	4,0	7,8	10,7	-	-2,9
Międzyzdroje . . . . .	24	47	55	-	-8	3,7	7,2	8,4	-	-1,2
w tym miasto . . . . . of which city	19	40	51	-	-11	3,5	7,3	9,4	-	-2,0

a Na 1000 urodzeń żywych.

a Per 1000 live births.

TABL. 3 (18). **RUCH NATURALNY LUDNOŚCI W 2017 R. (dok.)**  
 VITAL STATISTICS IN 2017 (cont.)

WYSZCZEGÓLNIENIE SPECIFICATION	Małżeństwa Marriages	Urodzenia żywe Live births	Zgony Deaths		Przyrost naturalny Natural increase	Małżeństwa Marriages	Urodzenia żywe Live births	Zgony Deaths		Przyrost naturalny Natural increase
			ogółem total	w tym niemowląt of which infants				ogółem total	w tym niemowląt <sup>a</sup> of which infants <sup>a</sup>	
<b>PODREGION</b> <b>SUBREGION</b>										
<b>SZCZECIŃSKI (dok.)</b>										
<b>Powiat kamieński (dok.)</b>										
Gminy miejsko-wiejskie (dok.): Urban-rural gminas (cont.):										
Wolin .....	64	109	115	1	-6	5,2	8,9	9,4	9,2	-0,5
w tym miasto of which city	22	44	48	-	-4	4,5	9,0	9,8	-	-0,8
Gmina wiejska: Rural gmina:										
Świerżno .....	25	32	47	-	-15	5,8	7,5	11,0	-	-3,5
<b>Powiat policki</b>	<b>342</b>	<b>791</b>	<b>510</b>	<b>2</b>	<b>281</b>	<b>4,4</b>	<b>10,2</b>	<b>6,6</b>	<b>2,5</b>	<b>3,6</b>
Gminy miejsko-wiejskie: Urban-rural gminas:										
Nowe Warpno .....										
w tym miasto of which city	10	11	15	-	-4	6,0	6,6	9,0	-	-2,4
Police .....	9	8	13	-	-5	7,4	6,6	10,8	-	-4,1
w tym miasto of which city	199	410	335	1	75	4,8	9,9	8,1	2,4	1,8
Gminy wiejskie: Rural gminas:										
Dobra (Szczecińska)	71	205	94	-	111	3,2	9,3	4,3	-	5,1
Kołbaskowo .....	62	165	66	1	99	4,9	13,2	5,3	6,1	7,9
<b>Powiat stargardzki</b>	<b>597</b>	<b>1204</b>	<b>1244</b>	<b>5</b>	<b>-40</b>	<b>5,0</b>	<b>10,0</b>	<b>10,4</b>	<b>4,2</b>	<b>-0,3</b>
Gmina miejska: Urban gmina:										
Stargard .....	330	644	705	4	-61	4,8	9,4	10,3	6,2	-0,9
Gminy miejsko-wiejskie: Urban-rural gminas:										
Chociwel .....	33	67	55	-	12	5,6	11,4	9,3	-	2,0
w tym miasto of which city	18	40	32	-	8	5,6	12,6	10,0	-	2,5
Dobrzany .....	17	57	71	-	-14	3,4	11,5	14,3	-	-2,8
w tym miasto of which city	8	16	29	-	-13	3,5	6,9	12,5	-	-5,6
Ińsko .....	15	23	39	-	-16	4,4	6,7	11,3	-	-4,7
w tym miasto of which city	10	11	14	-	-3	5,1	5,6	7,1	-	-1,5
Suchań .....	26	52	57	-	-5	6,0	12,0	13,1	-	-1,2
w tym miasto of which city	8	17	15	-	2	5,4	11,6	10,2	-	1,4
Gminy wiejskie: Rural gminas:										
Dolice .....	45	85	97	-	-12	5,7	10,7	12,2	-	-1,5
Kobylanka .....	29	46	38	-	8	5,4	8,6	7,1	-	1,5
Marianowo .....	10	37	24	-	13	3,1	11,6	7,5	-	4,1
Stara Dąbrowa .....	25	49	39	1	10	6,7	13,2	10,5	20,4	2,7
Stargard .....	67	144	119	-	25	5,1	11,1	9,1	-	1,9
<b>Miasto na prawach powiatu:</b> <b>City with powiat status:</b>										
<b>Swinoujście</b> .....	<b>228</b>	<b>339</b>	<b>485</b>	<b>1</b>	<b>-146</b>	<b>5,6</b>	<b>8,3</b>	<b>11,8</b>	<b>2,9</b>	<b>-3,6</b>

a Na 1000 urodzeń żywych.

a Per 1000 live births.

TABL. 4 (19). **MAŁŻEŃSTWA, ROZWODY I SEPARACJE W 2017 R.**  
MARRIAGES, DIVORCES AND SEPARATIONS IN 2017

WYSZCZEGÓLNIENIE SPECIFICATION	Małżeństwa Marriages				Rozwody Divorces			Separacje Separations		
	ogółem total	w tym miasta of which urban areas	z ogółem of total		ogółem total	w tym miasta of which urban areas	na 1000 ludności per 1000 popula- tion	ogółem total	w tym miasta of which urban areas	na 10 tys. lud- ności per 10 thous. popula- tion
			cywilne civil	wyzna- niowe <sup>a</sup> religious <sup>a</sup>						
<b>WOJEWÓDZTWO ..... VOIVODSHIP</b>	<b>8231</b>	<b>5571</b>	<b>4302</b>	<b>3349</b>	<b>3349</b>	<b>2521</b>	<b>2,0</b>	<b>49</b>	<b>34</b>	<b>0,29</b>
<b>Podregion Subregion</b>										
<b>koszaliński .....</b>	<b>1700</b>	<b>1058</b>	<b>900</b>	<b>800</b>	<b>640</b>	<b>454</b>	<b>1,8</b>	<b>11</b>	<b>6</b>	<b>0,31</b>
Powiaty: Powiats:										
białogardzki .....	243	158	125	118	91	67	1,9	2	2	0,42
kołobrzeski .....	382	233	234	148	155	104	1,9	5	2	0,63
koszaliński .....	330	82	153	177	103	31	1,6	2	-	0,30
ślawieński .....	274	114	129	145	85	46	1,5	-	-	-
Miasto na prawach powiatu: City with powiat status:										
Koszalin .....	471	471	259	212	206	206	1,9	2	2	0,19
<b>Podregion Subregion</b>										
<b>szczecinecko-pyrzycki</b>	<b>2032</b>	<b>1069</b>	<b>997</b>	<b>1035</b>	<b>686</b>	<b>457</b>	<b>1,6</b>	<b>9</b>	<b>4</b>	<b>0,02</b>
Powiaty: Powiats:										
choszczeński .....	242	108	120	122	73	40	1,5	2	1	0,41
drawski .....	262	155	135	127	83	46	1,4	2	1	0,35
łobeski .....	181	88	107	74	67	44	1,8	-	-	-
myśliborski .....	266	131	120	146	128	93	1,9	2	-	0,30
pyrzycki .....	199	88	92	107	52	30	1,3	1	-	0,25
szczecinecki .....	400	249	193	207	133	102	1,7	1	1	0,13
świdwiński .....	202	83	87	115	67	38	1,4	1	1	0,21
walecki .....	280	167	143	137	83	64	1,5	-	-	-
<b>Podregion Subregion</b>										
<b>m. Szczecin .....</b>	<b>1978</b>	<b>1978</b>	<b>1095</b>	<b>883</b>	<b>918</b>	<b>918</b>	<b>2,3</b>	<b>18</b>	<b>18</b>	<b>0,45</b>
Miasto na prawach powiatu: City with powiat status:										
Szczecin .....	1978	1978	1095	883	918	918	2,3	18	18	0,45
<b>Podregion Subregion</b>										
<b>szczeciński .....</b>	<b>2521</b>	<b>1466</b>	<b>1310</b>	<b>1211</b>	<b>1105</b>	<b>692</b>	<b>2,2</b>	<b>11</b>	<b>6</b>	<b>0,21</b>
Powiaty: Powiats:										
goleniowski .....	440	262	221	219	175	102	2,1	1	1	0,12
gryficki .....	287	143	144	143	110	71	1,8	-	-	-
gryfiński .....	409	189	205	204	182	108	2,2	1	-	0,12
kamieński .....	218	100	112	106	111	65	2,4	-	-	-
policki .....	342	170	199	143	184	74	2,4	2	1	0,26
stargardzki .....	597	374	297	300	247	176	2,1	7	4	0,58
Miasto na prawach powiatu: City with powiat status:										
Świnoujście .....	228	228	132	96	96	96	2,3	-	-	-

a Ze skutkami cywilnymi.

a Results with civil law consequences.

TABL. 5 (20). ZGONY WEDŁUG WYBRANYCH PRZYCZYŃ W 2016 R.  
DEATHS BY SELECTED CAUSES IN 2016

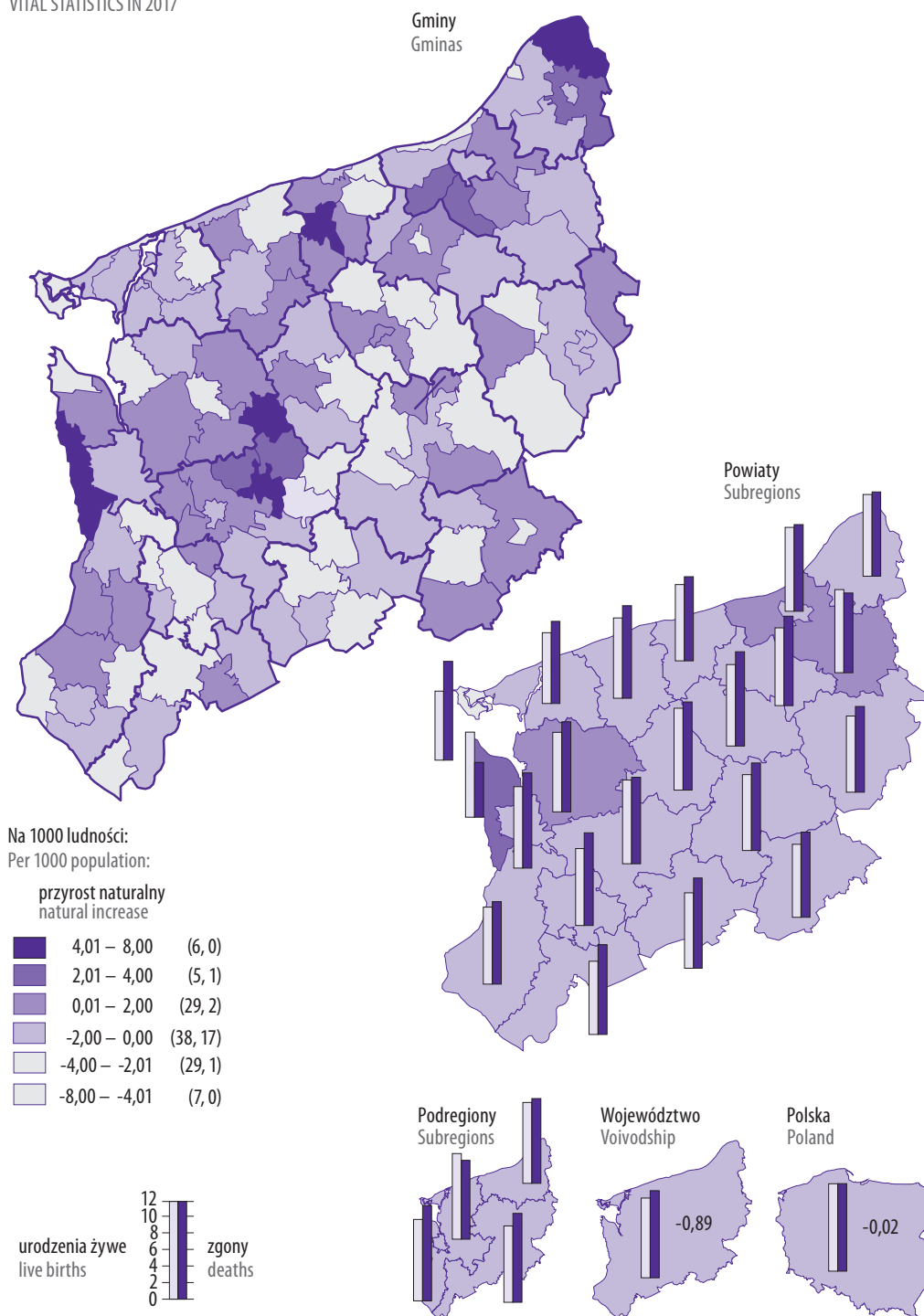
WYSZCZEGÓLNIENIE SPECIFICATION	Ogółem Total	W tym <sup>a</sup> Of which <sup>a</sup>				
		nowotwory neoplasms	choroby układu krążenia	choroby układu oddechowego	choroby układu trawienego	urazy i zatrucia według zewnętrznej przyczyny injuries and poisonings by external cause
			diseases of the circulatory system	diseases of the respiratory system	diseases of the digestive system	
		na 1000 ludności	per 1000 population			
<b>WOJEWÓDZTWO</b> .....	<b>10,0</b>	<b>2,8</b>	<b>4,5</b>	<b>0,6</b>	<b>0,5</b>	<b>0,5</b>
<b>VOIVODSHIP</b>						
<b>Podregion Subregion</b>						
<b>koszaliński</b> .....	<b>9,9</b>	<b>2,9</b>	<b>4,0</b>	<b>0,6</b>	<b>0,4</b>	<b>0,5</b>
Powiaty: Powiats:						
białogardzki .....	10,3	2,4	4,6	0,8	0,5	0,7
kołobrzeski .....	9,9	2,8	3,5	0,6	0,5	0,6
koszaliński .....	9,1	2,6	3,8	0,5	0,4	0,6
sławieński .....	9,9	3,0	4,4	0,4	0,3	0,6
Miasto na prawach powiatu: City with powiat status:						
Koszalin .....	10,3	3,3	4,1	0,7	0,5	0,3
<b>Podregion Subregion</b>						
<b>szczecinecko-pyrzycki</b> ...	<b>10,3</b>	<b>2,8</b>	<b>4,8</b>	<b>0,5</b>	<b>0,5</b>	<b>0,6</b>
Powiaty: Powiats:						
choszczeński .....	10,3	3,2	4,4	0,8	0,3	0,7
drawski .....	9,8	2,8	4,7	0,5	0,4	0,6
łobeski .....	9,7	2,6	4,3	0,7	0,4	0,5
myśliborski .....	10,6	2,7	5,0	0,5	0,6	0,2
pyrzycki .....	10,5	2,8	5,6	0,2	0,3	0,6
szczecinecki .....	10,2	2,9	4,8	0,5	0,6	0,5
świdwiński .....	11,6	2,8	5,2	0,6	0,6	0,9
wałECKI .....	9,8	2,9	4,8	0,5	0,3	0,4
<b>Podregion Subregion</b>						
<b>m. Szczecin</b> .....	<b>10,6</b>	<b>2,9</b>	<b>5,0</b>	<b>0,7</b>	<b>0,5</b>	<b>0,5</b>
Miasto na prawach powiatu: City with powiat status:						
Szczecin .....	10,6	2,9	5,0	0,7	0,5	0,5
<b>Podregion Subregion</b>						
<b>szczeciński</b> .....	<b>9,3</b>	<b>2,6</b>	<b>4,1</b>	<b>0,6</b>	<b>0,5</b>	<b>0,5</b>
Powiaty: Powiats:						
goleniowski .....	9,5	2,7	4,7	0,4	0,4	0,6
gryficki .....	9,7	2,8	4,2	0,6	0,5	0,6
gryfiński .....	8,8	2,5	3,9	0,5	0,5	0,5
kamieński .....	10,5	2,5	4,6	0,6	0,6	0,7
policki .....	6,6	2,0	2,8	0,4	0,3	0,3
stargardzki .....	9,6	2,8	4,3	0,6	0,5	0,4
Miasto na prawach powiatu: City with powiat status:						
Świnoujście .....	11,7	3,2	5,1	0,9	0,8	0,4

a Zgodnie z Międzynarodową Statystyczną Klasyfikacją Chorób i Problemów Zdrowotnych (X Rewizja).

a In accordance with the International Statistical Classification of Diseases and Related Health Problems (ICD-10 Revision).

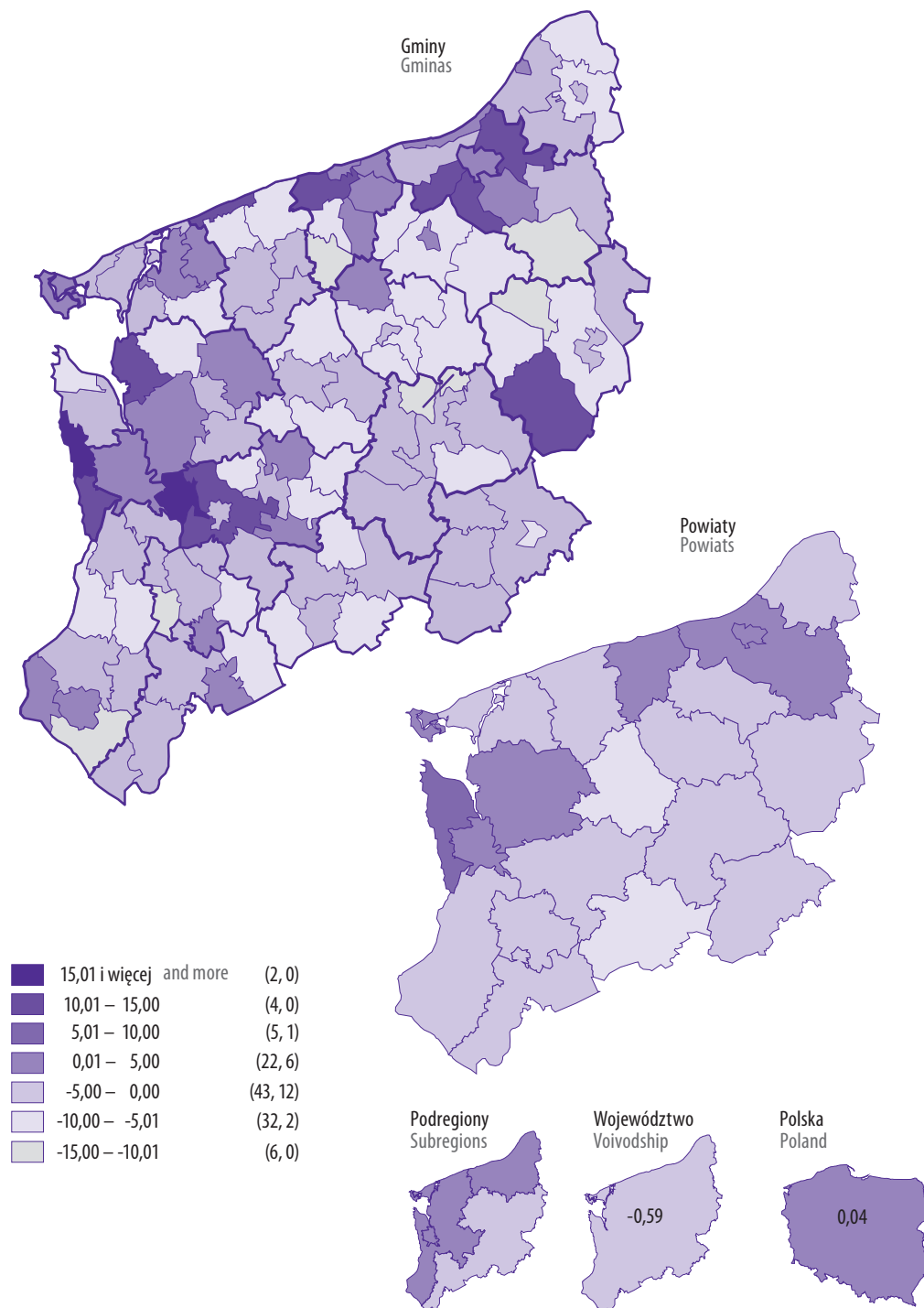


**RUCH NATURALNY LUDNOŚCI W 2017 R.**  
VITAL STATISTICS IN 2017



W nawiasach podano liczbę gmin i powiatów.  
Number of gminas and powiaty is given in the brackets.

**SALDO MIGRACJI WEWNĘTRZNYCH I ZAGRANICZNYCH NA POBYT STAŁY NA 1000 LUDNOŚCI W 2017 R.**  
 NET INTERNAL AND INTERNATIONAL MIGRATION FOR PERMANENT RESIDENCE PER 1000 POPULATION IN 2017



W nawiasach podano liczbę gmin i powiatów.  
 Number of gminas and powiats is given in the brackets.

TABL. 6 (21). **MIGRACJE WEWNĘTRZNE I ZAGRANICZNE LUDNOŚCI NA POBYT STAŁY W 2017 R.**  
INTERNAL AND INTERNATIONAL MIGRATION OF POPULATION FOR PERMANENT RESIDENCE IN 2017

WYSZCZEGÓLNIENIE SPECIFICATION	Napływ <sup>a</sup> Inflow <sup>a</sup>				Odptyw <sup>b</sup> Outflow <sup>b</sup>				Saldo migracji <sup>c</sup> Net migration <sup>c</sup>		Ogólne saldo migracji na 1000 ludności Total net migration per 1000 population
	ogółem total	z miast from urban areas	ze wsi from rural areas	z zagranicy from abroad	ogółem total	do miast to urban areas	na wieś to rural areas	za granicę abroad	ogółem total	w tym zagranicznych of which international	
<b>WOJEWÓDZTWO</b> . . . . . <b>VOIVODSHIP</b>	<b>20556</b>	<b>11536</b>	<b>8241</b>	<b>779</b>	<b>21555</b>	<b>12172</b>	<b>8413</b>	<b>970</b>	<b>-999</b>	<b>-191</b>	<b>-0,6</b>
<b>Podregion Subregion</b>											
<b>koszaliński</b> . . . . .	<b>4995</b>	<b>2702</b>	<b>2128</b>	<b>165</b>	<b>4822</b>	<b>2797</b>	<b>1887</b>	<b>138</b>	<b>173</b>	<b>27</b>	<b>0,5</b>
Powiaty: Powiats:											
białogardzki . . . . .	620	264	337	19	724	495	213	16	-104	3	-2,2
kołobrzeski . . . . .	1229	716	487	26	1028	550	471	7	201	19	2,5
koszaliński . . . . .	1250	831	387	32	1149	763	334	52	101	-20	1,5
ślawieński . . . . .	551	274	257	20	797	507	248	42	-246	-22	-4,3
Miasto na prawach powiatu: City with powiat status:											
Koszalin . . . . .	1345	617	660	68	1124	482	621	21	221	47	<b>2,1</b>
<b>Podregion Subregion</b>											
<b>szczecinecko-pyrzycki</b> . . . . .	<b>4593</b>	<b>2187</b>	<b>2243</b>	<b>163</b>	<b>6234</b>	<b>3913</b>	<b>2141</b>	<b>180</b>	<b>-1641</b>	<b>-17</b>	<b>-3,8</b>
Powiaty: Powiats:											
choszczeński . . . . .	472	212	251	9	723	468	248	7	-251	2	-5,1
drawski . . . . .	487	242	231	14	724	468	254	2	-237	12	-4,1
łobeski . . . . .	392	160	226	6	585	388	189	8	-193	-2	-5,1
myśliborski . . . . .	764	400	334	30	996	564	404	28	-232	2	-3,5
pyrzycki . . . . .	427	216	201	10	555	341	212	2	-128	8	-3,2
szczecinecki . . . . .	974	460	461	53	1129	705	329	95	-155	-42	-2,0
świdwiński . . . . .	536	226	297	13	769	500	255	14	-233	-1	-4,9
walecki . . . . .	541	271	242	28	753	479	250	24	-212	4	-3,9
<b>Podregion Subregion</b>											
<b>m. Szczecin</b> . . . . .	<b>3677</b>	<b>2044</b>	<b>1409</b>	<b>224</b>	<b>3565</b>	<b>1285</b>	<b>1907</b>	<b>373</b>	<b>112</b>	<b>-149</b>	<b>0,3</b>
Miasto na prawach powiatu: City with powiat status:											
Szczecin . . . . .	3677	2044	1409	224	3565	1285	1907	373	112	-149	0,3
<b>Podregion Subregion</b>											
<b>szczeciński</b> . . . . .	<b>7291</b>	<b>4603</b>	<b>2461</b>	<b>227</b>	<b>6934</b>	<b>4177</b>	<b>2478</b>	<b>279</b>	<b>357</b>	<b>-52</b>	<b>0,7</b>
Powiaty: Powiats:											
goleniowski . . . . .	1129	681	418	30	1043	645	366	32	86	-2	1,0
gryfiński . . . . .	723	356	353	14	894	530	355	9	-171	5	-2,8
gryfiński . . . . .	942	458	427	57	1196	705	465	26	-254	31	-3,1
kamieński . . . . .	608	364	226	18	653	432	206	15	-45	3	-1,0
policki . . . . .	1800	1536	234	30	1034	757	273	4	766	26	9,9
stargardzki . . . . .	1628	913	652	63	1719	848	703	168	-91	-105	-0,8
Miasto na prawach powiatu: City with powiat status:											
Świnoujście . . . . .	461	295	151	15	395	260	110	25	66	-10	1,6

a Zameldowania. b Wymeldowania.

a Registrations. b Deregistrations.

TABL. 7 /22/. **MIGRACJE WEWNĘTRZNE LUDNOŚCI NA POBYT STAŁY W 2017 R.**  
INTERNAL MIGRATION OF POPULATION FOR PERMANENT RESIDENCE IN 2017

Lp. No.	WYSZCZEGÓLNIENIE SPECIFICATION o – ogółem total k – w tym kobiety of which females	Napływ <sup>a</sup> Inflow <sup>a</sup>								
		ogółem grand total			do miast to urban areas			na wieś to rural areas		
		razem total	z miast from urban areas	ze wsi from rural areas	razem total	z miast from urban areas	ze wsi from rural areas	razem total	z miast from urban areas	ze wsi from rural areas
1	<b>WOJEWÓDZTWO</b> . . . . . o	<b>19777</b>	<b>11536</b>	<b>8241</b>	<b>11719</b>	<b>5749</b>	<b>5970</b>	<b>8058</b>	<b>5787</b>	<b>2271</b>
2	<b>VOIVODSHIP</b> k	<b>10433</b>	<b>6027</b>	<b>4406</b>	<b>6255</b>	<b>3069</b>	<b>3186</b>	<b>4178</b>	<b>2958</b>	<b>1220</b>
3	<b>wewnątrz województwa</b> o	<b>15502</b>	<b>8599</b>	<b>6903</b>	<b>8638</b>	<b>3553</b>	<b>5085</b>	<b>6864</b>	<b>5046</b>	<b>1818</b>
4	<b>intra voivodship</b> k	<b>8198</b>	<b>4462</b>	<b>3736</b>	<b>4640</b>	<b>1887</b>	<b>2753</b>	<b>3558</b>	<b>2575</b>	<b>453</b>
5	<b>między województwami</b> o	<b>4275</b>	<b>2937</b>	<b>1338</b>	<b>3081</b>	<b>2196</b>	<b>885</b>	<b>1194</b>	<b>741</b>	<b>453</b>
6	<b>inter voivodships</b> k	<b>2235</b>	<b>1565</b>	<b>670</b>	<b>1615</b>	<b>1182</b>	<b>433</b>	<b>620</b>	<b>383</b>	<b>237</b>
	<b>Podregion Subregion</b>									
7	<b>koszaliński</b> . . . . . o	<b>4830</b>	<b>2702</b>	<b>2128</b>	<b>2921</b>	<b>1373</b>	<b>1548</b>	<b>1909</b>	<b>1329</b>	<b>580</b>
8	k	<b>2556</b>	<b>1423</b>	<b>1133</b>	<b>1572</b>	<b>752</b>	<b>820</b>	<b>984</b>	<b>671</b>	<b>313</b>
	Powiaty: Powiats:									
9	bialogardzki . . . . . o	601	264	337	423	139	284	178	125	53
10	k	307	132	175	211	64	147	96	68	28
11	kołobrzeski . . . . . o	1203	716	487	697	386	311	506	330	176
12	k	652	374	278	389	207	182	263	167	96
13	koszaliński . . . . . o	1218	831	387	260	135	125	958	696	262
14	k	634	438	196	137	77	60	497	361	136
15	ślawieński . . . . . o	531	274	257	264	96	168	267	178	89
16	k	270	126	144	142	51	91	128	75	53
	Miasto na prawach powiatu: City with powiat status:									
17	Koszalin . . . . . o	1277	617	660	1277	617	660	x	x	x
18	k	693	353	340	693	353	340	x	x	x
	<b>Podregion Subregion</b>									
19	<b>szczecinecko-pyrzycki</b> o	<b>4430</b>	<b>2187</b>	<b>2243</b>	<b>2372</b>	<b>911</b>	<b>1461</b>	<b>2058</b>	<b>1276</b>	<b>782</b>
20	k	<b>2350</b>	<b>1156</b>	<b>1194</b>	<b>1266</b>	<b>473</b>	<b>793</b>	<b>1084</b>	<b>683</b>	<b>401</b>
	Powiaty: Powiats:									
21	choszczeński . . . . . o	463	212	251	212	59	153	251	153	98
22	k	249	108	141	120	30	90	129	78	51
23	drawski . . . . . o	473	242	231	286	125	161	187	117	70
24	k	244	123	121	149	61	88	95	62	33
25	łobeski . . . . . o	386	160	226	189	59	130	197	101	96
26	k	204	76	128	96	27	69	108	49	59
27	myśliborski . . . . . o	734	400	334	336	119	217	398	281	117
28	k	403	230	173	184	69	115	219	161	58
29	pyrzycki . . . . . o	417	216	201	179	74	105	238	142	96
30	k	228	118	110	99	38	61	129	80	49
31	szczecinecki . . . . . o	921	460	461	625	291	334	296	169	127
32	k	490	254	236	329	159	170	161	95	66
33	świdwiński . . . . . o	523	226	297	269	82	187	254	144	110
34	k	267	117	150	147	43	104	120	74	46
35	walecki . . . . . o	513	271	242	276	102	174	237	169	68
36	k	265	130	135	142	46	96	123	84	39
	<b>Podregion Subregion</b>									
37	<b>m. Szczecin</b> . . . . . o	<b>3453</b>	<b>2044</b>	<b>1409</b>	<b>3453</b>	<b>2044</b>	<b>1409</b>	<b>x</b>	<b>x</b>	<b>x</b>
38	k	<b>1856</b>	<b>1117</b>	<b>739</b>	<b>1856</b>	<b>1117</b>	<b>739</b>	<b>x</b>	<b>x</b>	<b>x</b>
	Miasto na prawach powiatu: City with powiat status:									
39	Szczecin . . . . . o	3453	2044	1409	3453	2044	1409	x	x	x
40	k	1856	1117	739	1856	1117	739	x	x	x

a Zameldowania. b Wymeldowania.  
a Results Registrations. b Deregistrations.

Odplyw <sup>b</sup> Outflow <sup>b</sup>									Saldo migracji			Lp. No.
ogółem grand total			z miast from urban areas			ze wsi from rural areas			Net migration			
razem total	do miast to urban areas	na wieś to rural areas	razem total	do miast to urban areas	na wieś to rural areas	razem total	do miast to urban areas	na wieś to rural areas	ogółem total	w mia- stach in urban areas	na wsi in rural areas	
20585	12172	8413	12235	6150	6085	8350	6022	2328	-808	-516	-292	1
10937	6556	4381	6411	3280	3131	4526	3276	1250	-504	-156	-348	2
15502	8638	6864	8599	3553	5046	6903	5085	1818	x	39	-39	3
8198	4462	3736	4640	1887	2753	3558	2575	983	x	4640	3558	4
5083	3534	1549	3636	2597	1039	1447	937	510	-808	-555	-253	5
2739	1916	823	1949	1393	556	790	523	267	-504	-334	-170	6
4684	2797	1887	2619	1306	1313	2065	1491	574	146	302	-156	7
2501	1531	970	1386	712	674	1115	819	296	55	186	-131	8
708	495	213	377	224	153	331	271	60	-107	46	-153	9
385	270	115	201	117	84	184	153	31	-78	10	-88	10
1021	550	471	556	253	303	465	297	168	182	141	41	11
547	305	242	289	136	153	258	169	89	105	100	5	12
1097	763	334	275	159	116	822	604	218	121	-15	136	13
587	411	176	150	88	62	437	323	114	47	-13	60	14
755	507	248	308	188	120	447	319	128	-224	-44	-180	15
406	280	126	170	106	64	236	174	62	-136	-28	-108	16
1103	482	621	1103	482	621	x	x	x	174	174	x	17
576	265	311	576	265	311	x	x	x	117	117	x	18
6054	3913	2141	3019	1719	1300	3035	2194	841	-1624	-647	-977	19
3208	2078	1130	1593	898	695	1615	1180	435	-858	-327	-531	20
716	468	248	320	191	129	396	277	119	-253	-108	-145	21
371	240	131	167	95	72	204	145	59	-122	-47	-75	22
722	468	254	376	232	144	346	236	110	-249	-90	-159	23
394	258	136	209	130	79	185	128	57	-150	-60	-90	24
577	388	189	277	167	110	300	221	79	-191	-88	-103	25
300	194	106	138	80	58	162	114	48	-96	-42	-54	26
968	564	404	523	261	262	445	303	142	-234	-187	-47	27
533	310	223	285	139	146	248	171	77	-130	-101	-29	28
553	341	212	206	102	104	347	239	108	-136	-27	-109	29
283	181	102	103	53	50	180	128	52	-55	-4	-51	30
1034	705	329	541	316	225	493	389	104	-113	84	-197	31
544	371	173	283	166	117	261	205	56	-54	46	-100	32
755	500	255	333	199	134	422	301	121	-232	-64	-168	33
399	268	131	178	104	74	221	164	57	-132	-31	-101	34
729	479	250	443	251	192	286	228	58	-216	-167	-49	35
384	256	128	230	131	99	154	125	29	-119	-88	-31	36
3192	1285	1907	3192	1285	1907	x	x	x	261	261	x	37
1666	688	978	1666	688	978	x	x	x	190	190	x	38
3192	1285	1907	3192	1285	1907	x	x	x	261	261	x	39
1666	688	978	1666	688	978	x	x	x	190	190	x	40

TABL. 7 (22). **MIGRACJE WEWNĘTRZNE LUDNOŚCI NA POBYT STAŁY W 2017 R. (dok.)**  
INTERNAL MIGRATION OF POPULATION FOR PERMANENT RESIDENCE IN 2017 (cont.)

Lp. No.	WYSZCZEGÓLNIENIE SPECIFICATION o – ogółem total k – w tym kobiety of which females	Napływ <sup>a</sup> Inflow <sup>a</sup>									
		ogółem grand total			do miast to urban areas			na wieś to rural areas			
		razem total	z miast from urban areas	ze wsi from rural areas	razem total	z miast from urban areas	ze wsi from rural areas	razem total	z miast from urban areas	ze wsi from rural areas	
	<b>Podregion Subregion</b>										
1	<b>szczeciński .....</b>	<b>o</b>	<b>7064</b>	<b>4603</b>	<b>2461</b>	<b>2973</b>	<b>1421</b>	<b>1552</b>	<b>4091</b>	<b>3182</b>	<b>909</b>
2		<b>k</b>	<b>3671</b>	<b>2331</b>	<b>1340</b>	<b>1561</b>	<b>727</b>	<b>834</b>	<b>2110</b>	<b>1604</b>	<b>506</b>
	Powiaty: Powiats:										
3	goleniowski .....	o	1099	681	418	501	218	283	598	463	135
4		k	581	344	237	273	115	158	308	229	79
5	gryficki .....	o	709	356	353	331	115	216	378	241	137
6		k	372	183	189	168	53	115	204	130	74
7	gryfiński .....	o	885	458	427	408	145	263	477	313	164
8		k	479	242	237	224	77	147	255	165	90
9	kamieński .....	o	590	364	226	295	161	134	295	203	92
10		k	302	165	137	157	78	79	145	87	58
11	policki .....	o	1770	1536	234	236	175	61	1534	1361	173
12		k	894	769	125	117	86	31	777	683	94
13	stargardzki .....	o	1565	913	652	756	312	444	809	601	208
14		k	810	471	339	389	161	228	421	310	111
	Miasto na prawach powiatu: City with powiat status:										
15	Świnoujście .....	o	446	295	151	446	295	151	x	x	x
16		k	233	157	76	233	157	76	x	x	x

a Zameldowania. b Wymeldowania.  
a Results Registrations. b Deregistrations.

Odplyw <sup>b</sup> Outflow <sup>b</sup>									Saldo migracji			Lp. No.
ogółem grand total			z miast from urban areas			ze wsi from rural areas			Net migration			
razem total	do miast to urban areas	na wieś to rural areas	razem total	do miast to urban areas	na wieś to rural areas	razem total	do miast to urban areas	na wieś to rural areas	ogółem total	w mia- stach in urban areas	na wsi in rural areas	
<b>6655</b>	<b>4177</b>	<b>2478</b>	<b>3405</b>	<b>1840</b>	<b>1565</b>	<b>3250</b>	<b>2337</b>	<b>913</b>	<b>409</b>	<b>-432</b>	<b>841</b>	<b>1</b>
<b>3562</b>	<b>2259</b>	<b>1303</b>	<b>1766</b>	<b>982</b>	<b>784</b>	<b>1796</b>	<b>1277</b>	<b>519</b>	<b>109</b>	<b>-205</b>	<b>314</b>	<b>2</b>
1011	645	366	500	270	230	511	375	136	88	1	87	3
555	352	203	265	144	121	290	208	82	26	8	18	4
885	530	355	392	193	199	493	337	156	-176	-61	-115	5
469	276	193	201	94	107	268	182	86	-97	-33	-64	6
1170	705	465	485	245	240	685	460	225	-285	-77	-208	7
648	393	255	264	137	127	384	256	128	-169	-40	-129	8
638	432	206	349	215	134	289	217	72	-48	-54	6	9
338	244	94	169	116	53	169	128	41	-36	-12	-24	10
1030	757	273	429	279	150	601	478	123	740	-193	933	11
540	400	140	224	151	73	316	249	67	354	-107	461	12
1551	848	703	880	378	502	671	470	201	14	-124	138	13
823	460	363	454	206	248	369	254	115	-13	-65	52	14
370	260	110	370	260	110	x	x	x	76	76	x	15
189	134	55	189	134	55	x	x	x	44	44	x	16

## DZIAŁ V RYNEK PRACY. WARUNKI PRACY. WYNAGRODZENIA

### Uwagi ogólne

#### Rynek pracy

1. Dane o **pracujących** dotyczą osób wykonujących pracę przynoszącą im zarobek lub dochód.

Do pracujących według faktycznego miejsca pracy zalicza się:

- 1) osoby zatrudnione na podstawie stosunku pracy (umowa o pracę, powołanie, mianowanie lub wybór lub stosunek służbowy);
- 2) pracodawców i pracujących na własny rachunek, a mianowicie:
  - a) właścicieli, współwłaścicieli i dzierżawców gospodarstw indywidualnych w rolnictwie (łącznie z pomagającymi członkami ich rodzin),
  - b) właścicieli i współwłaścicieli (łącznie z pomagającymi członkami ich rodzin; z wyłączeniem wspólników spółek, którzy nie pracują w spółce) podmiotów prowadzących działalność gospodarczą poza gospodarstwami indywidualnymi w rolnictwie,
  - c) inne osoby pracujące na własny rachunek, np. osoby wykonujące wolne zawody;
- 3) osoby wykonujące pracę nakładczą;
- 4) agentów;
- 5) członków spółdzielni produkcji rolniczej (rolniczych spółdzielni produkcyjnych oraz innych spółdzielni powstałych na ich bazie i spółdzielni kółek rolniczych);
- 6) duchownych pełniących obowiązki duszpasterskie.

**2. Pełnozatrudnieni** są to osoby zatrudnione w pełnym wymiarze czasu pracy obowiązującym w danym zakładzie pracy lub na danym stanowisku pracy, w tym również osoby, które zgodnie z obowiązującymi przepisami pracują w skróconym czasie pracy, np. z tytułu warunków szkodliwych dla zdrowia lub przedłużonym czasie pracy, np. dozorczy mienia.

**Niepełnozatrudnieni** są to osoby, które zgodnie z umową o pracę pracują stale w niepełnym wymiarze czasu pracy. Niepełnozatrudnieni w głównym miejscu pracy są to osoby, które oświadczyły, że dany zakład jest ich głównym miejscem pracy.

**3. Dane dotyczące pracujących według stanu**

## CHAPTER V LABOUR MARKET. WORK CONDI- TIONS. WAGES AND SALARIES

### General notes

#### Labour market

1. Data regarding **employment** concern persons performing work providing earnings or income.

Employed persons by actually workplace are:

- 1) employees hired on the basis of employment contracts (labour contract, posting, appointment or election or service relation);
- 2) employers and own-account workers, i.e.:
  - a) owners, co-owners and leaseholders of private farms in agriculture (including contributing family workers),
  - b) owners and co-owners (including contributing family workers; excluding partners in companies who do not work in them) of entities conducting economic activity other than related to private farms in agriculture,
  - c) other self-employed persons, e.g. persons practising learned professions;
- 3) outworkers;
- 4) agents;
- 5) members of agricultural production co-operatives, (agricultural producers' co-operatives and other co-operatives founded on their basis and agricultural farmers' co-operatives);
- 6) priests practising a preaching and teaching ministry.

**2. Full-time paid employees** are persons employed on a full-time basis, as defined by a given company or for a given position, as well as persons who, in accordance with regulations, work a shortened work-time period, e.g. due to hazardous conditions, or a longer work-time period, e.g. property caretaker.

**Part-time paid employees** are persons who, in accordance with labour contracts, regularly work on a part-time basis. Part-time paid employees in the main workplace are persons who declared that the given workplace is their main workplace.

**3. Data concerning employment as of 31 XII are**



w dniu 31 XII podano bez przeliczenia niepełnozatrudnionych na pełnozatrudnionych, przy przyjęciu zasady jednorazowego ujmowania tych osób w **głównym miejscu pracy**.

4. Dane dotyczące **pracujących w gospodarstwach indywidualnych w rolnictwie według stanu w dniu 31 XII** wyznaczono na podstawie Powszechnego Spisu Rolnego 2010.

Do pracujących w gospodarstwach indywidualnych zaliczono osoby pracujące w gospodarstwach prowadzących działalność rolniczą, tj. wszystkich pracujących niezależnie od powierzchni użytków rolnych oraz przeznaczenia produkcji rolniczej (razem z produkującymi **wyłącznie** lub **głównie** na własne potrzeby).

5. Dane dotyczące **przeciętnego zatrudnienia** ujmują wyłącznie zatrudnionych na podstawie stosunku pracy. Informacje dotyczą pracowników pełnozatrudnionych oraz niepełnozatrudnionych w przeliczeniu na pełnozatrudnionych.

presented without converting part-time paid employees into full-time paid employees, each person being listed once according to the **main job**.

4. Data concerning **employed persons on private farms in agriculture as of 31 XII** were estimated on the basis of the Agricultural Census 2010.

The following employed persons on private farms conducting agricultural activity are included in the group of employed persons on private farms, i.e. the whole number of employed persons independently from area of agricultural land as well as from destination of agricultural output (including producing exclusively or mainly for their own needs).

5. Data concerning **average paid employment** include exclusively employees hired on the basis of an employment contract. Information concerns full – and part-time paid employees in terms of full-time paid employees.

## Bezrobotnie

1. Dane o **bezrobotnych zarejestrowanych** obejmują osoby, które zgodnie z ustawą z dnia 20 IV 2004 r. o promocji zatrudnienia i instytucjach rynku pracy, obowiązującą od 1 VI 2004 r. (tekst jednolity Dz. U. 2017, poz. 1065, z późn. zm.), określone są jako bezrobotne.

Pod pojęciem **bezrobotnego** należy rozumieć osobę, która ukończyła 18 lat i nie osiągnęła wieku emerytalnego, jest osobą niezatrudnioną i niewykonyującą innej pracy zarobkowej, zdolną i gotową do podjęcia zatrudnienia w pełnym wymiarze czasu pracy (bądź jeśli jest osobą niepełnosprawną – zdolną i gotową do podjęcia zatrudnienia co najmniej w połowie tego wymiaru czasu pracy), nieuczącą się w szkole, z wyjątkiem szkół dla dorosłych (lub przystępującą do egzaminu eksternistycznego z zakresu tej szkoły) lub szkół wyższych w systemie studiów niestacjonarnych, zarejestrowaną we właściwym dla miejsca zameldowania (stałego lub czasowego) powiatowym urzędzie pracy oraz poszukującą zatrudnienia lub innej pracy zarobkowej, z dodatkowymi wyłączeniami dotyczącymi źródeł dochodów, zapisanymi w ustawie.

2. **Stopę bezrobocia rejestrowanego** obliczono jako stosunek liczby bezrobotnych zarejestrowanych do liczby cywilnej ludności aktywnej zawodowo, tj. bez osób odbywających czynną służbę wojskową oraz pracowników jednostek budżetowych prowadzących działalność w zakresie obrony narodowej i bezpieczeństwa publicznego.

## Unemployment

1. Data regarding **registered unemployed persons** include persons who, in accordance with the Law dated 20 IV 2004 on Promoting Employment and Labour Market Institutions, in force since 1 VI 2004 (uniform text Journal of Laws 2017, item 1065, with later amendments), are classified as unemployed.

An **unemployed person** is understood as a person who is at least 18 years old and has not reached the retirement age, is not employed and not performing any other kind of paid work who is capable of work and ready to take full-time employment obligatory for a given job or service (or in case he/she is a disabled person – capable and ready to take work comprising no less than a half of working time), not attending a school with the exception of schools for adults (or taking extra curriculum exam within the scope of this school programme exam) or tertiary schools in part-time programme, looking for employment or other kind of paid work and registered in a powiat labour office, appropriate for his/her permanent stay, with additional provisions concerning the sources of income, included in the mentioned law.

2. **The registered unemployment rate** is calculated as the ratio of the number of registered unemployed persons to the economically active civilian population, i.e., excluding persons in active military service as well as employees of budgetary entities conducting activity within the scope of national defence and public safety.

## Warunki pracy

1. Informacje o **wypadkach przy pracy** obejmują wszystkie wypadki przy pracy, jak również wypadki traktowane na równi z wypadkami przy pracy niezależnie od tego, czy została wykazana niezdolność do pracy. Informacje o wypadkach przy pracy w jednostkach budżetowych prowadzących działalność w zakresie obrony narodowej i bezpieczeństwa publicznego dotyczą tylko pracowników cywilnych.

Dane o wypadkach przy pracy, poza gospodarstwami indywidualnymi w rolnictwie, uzyskiwane są ze statystycznej karty wypadku przy pracy (Z-KW).

Wypadki przy pracy w gospodarstwach indywidualnych w rolnictwie opracowano na podstawie sprawozdawczości Kasy Rolniczego Ubezpieczenia Społecznego (KRUS) i dotyczą tylko tych wypadków, z tytułu których przyznano w danym roku jednorazowe odszkodowania.

Za **jeden wypadek przy pracy liczy się wypadek każdej pracującej osoby poszkodowanej w wypadku indywidualnym, jak również zbiorowym**.

2. Dane według sekcji i działów PKD 2007 opracowano **metodą jednostek lokalnych rodzaju działalności**.

3. Za **wypadek przy pracy** uważa się nagłe zdarzenie wywołane przyczyną zewnętrzną, powodujące uraz lub śmierć, które nastąpiło w związku z pracą:

1) podczas lub w związku z wykonywaniem przez pracownika zwykłych czynności lub poleceń przełożonych oraz czynności na rzecz pracodawcy, nawet bez polecenia;

2) w czasie pozostawania pracownika w dyspozycji pracodawcy w drodze między siedzibą pracodawcy a miejscem wykonywania obowiązku wynikającego ze stosunku pracy.

**Na równi z wypadkiem przy pracy**, w zakresie uprawnień do świadczeń określonych w ustawie o ubezpieczeniu społecznym z tytułu wypadków przy pracy i chorób zawodowych, traktuje się wypadek, któremu pracownik uległ:

- w czasie podróży służbowej;
- podczas szkolenia w zakresie powszechnej samoobrony;
- przy wykonywaniu zadań zleconych przez działającą u pracodawcy organizację związkową.

Za **wypadek przy pracy uważa się również** nagłe zdarzenie, powodujące uraz lub śmierć, które nastąpiło w okresie ubezpieczenia wypadkowego podczas:

- 1) uprawiania sportu w trakcie zawodów i treningów przez osobę pobierającą stypendium sportowe;
- 2) wykonywania odpłatnie pracy w czasie odbywania kary pozbawienia wolności lub tymczasowego aresztowania;
- 3) pełnienia mandatu posła lub senatora, pobiera-

## Work conditions

1. Information regarding **accidents at work** includes all accidents at work, as well as accidents treated equally to accidents at work, regardless of whether incapacity for work was indicated. Information regarding accidents at work in budgetary units conducting activity within the scope of national defence and public safety concerns only civilian employees.

Data regarding accidents at work, excluding private farms in agriculture, are obtained from statistical report of accidents at work (Z-KW).

Accidents at work on private farms in agriculture were compiled on the basis of reports of the Agricultural Social Insurance Fund (ASIF) and are related only to – for which a one-off compensation were granted in a given year.

Each **accident, regardless whether the victim was injured during a single or multiple casualty incident, is counted as one accident at work**.

2. Data according to sections and divisions of the PKD 2007/NACE Rev. 2 were compiled using the **local kind-of-activity unit method**.

3. **Accident at work** is understood as a sudden event, leading to injury or death caused by external reason, which occurred in connection with work:

1) during or in connection with performance of ordinary activities or instructions by the employee and activities for the employers, even without instructions;

2) when the employee remains at the disposal of the employer on the way between the seat of the employer and the place of performing obligation arising from the employment relationship.

Every accident is treated **equally to accident at work**, as regards entitlement to benefits defined in the law on social insurance against accidents at work and occupational diseases if the employee had such accident:

- during a business trip;
- during training within the scope of national self-defence;
- when performing tasks ordered by trade union organisations functioning at the employer's.

**Accident at work is also understood** as a sudden incident, causing injury or death, which happened within the term of accident insurance in the course of:

- 1) practising sports during competitions and training by a person receiving sport scholarship;
- 2) performance of paid work while serving the sentence of imprisonment or temporary detentions;
- 3) exercising a mandate by members of parliament

- jącego uposażenie;
- 4) sprawowania mandatu posła do Parlamentu Europejskiego wybranego w Rzeczypospolitej Polskiej;
  - 5) odbywania – na podstawie skierowania wydanego przez powiatowy urząd pracy lub inny podmiot kierujący – szkolenia lub stażu związanego z pobieraniem przez absolwenta stypendium;
  - 6) wykonywania przez członka rolniczej spółdzielni produkcyjnej, spółdzielni kółek rolniczych oraz przez inną osobę traktowaną na równi z członkiem spółdzielni pracy na rzecz tych spółdzielni;
  - 7) wykonywania lub współpracy przy wykonywaniu pracy na podstawie umowy agencyjnej, umowy-zlecenia lub umowy o świadczenie usług;
  - 8) wykonywania zwykłych czynności związanych z prowadzeniem lub współpracą przy prowadzeniu działalności pozarolniczej;
  - 9) wykonywania przez osobę duchowną czynności religijnych lub czynności związanych z powierzonymi funkcjami duszpasterskimi lub zakonnymi;
  - 10) odbywania zastępczych form służby wojskowej;
  - 11) nauki w Krajowej Szkole Administracji Publicznej przez słuchaczy pobierających stypendium.

**4. Za ciężki wypadek przy pracy** uważa się wypadek, w wyniku którego nastąpiło ciężkie uszkodzenie ciała, a mianowicie: utrata wzroku, słuchu, mowy, zdolności płodzenia lub inne uszkodzenie ciała albo rozstrój zdrowia, naruszające podstawowe funkcje organizmu, a także choroba nieuleczalna lub zagrażająca życiu, trwała choroba psychiczna, trwała, całkowita lub znaczna niezdolność do pracy w zawodzie albo trwałe poważne zeszpecenie lub zniekształcenie ciała.

**5. Za śmiertelny wypadek przy pracy** uważa się wypadek, w wyniku którego nastąpiła śmierć osoby poszkodowanej na miejscu wypadku lub w okresie 6 miesięcy od chwili wypadku.

**6. Wypadki przy pracy** klasyfikuje się m.in. według **wydarzeń** je powodujących (określających rodzaj kontaktu człowieka z czynnikiem, który spowodował wypadek) oraz **przyczyn** wypadków (wszelkich braków i nieprawidłowości związanych z czynnikami materialnymi, z organizacją pracy, z nieprawidłowym zachowaniem się pracownika). Każdy wypadek przy pracy jest wynikiem jednego wydarzenia, ale najczęściej kilku przyczyn, w związku z tym suma przyczyn jest większa od ogólnej liczby wypadków. Wydarzenia powodujące urazy od 2005 r. są grupowane zgodnie z zaleceniami EUROSTAT-u.

**7. Wskaźnik wypadkowości** jest to liczba osób poszkodowanych przypadających na 1000 pracujących; do obliczenia wskaźnika przyjęto przeciętną liczbę pracujących obliczoną jako średnia arytmetyczna 2 stanów w dniu 31 XII, tj. z roku poprzedzającego rok badany i z roku badanego.

**8. Informacje o zatrudnionych w warunkach zagrożenia** czynnikami szkodliwymi dla zdrowia opracowano na podstawie sprawozdawczości; przy czym:

- or senate who receive salaries;
- 4) serving a mandate of the European Parliament member elected in the Republic of Poland;
  - 5) doing – on the basis of appointment issues by powiat labour office or other supervising entity – training or internship connected with a scholarship received by school leavers;
  - 6) performance of work by members of agricultural producers' cooperatives, agricultural farmers' cooperatives and by other persons treated equally to members of cooperatives, for the benefit of these cooperatives;
  - 7) performance or cooperation in performance of work on the basis of agency agreements, contracts of mandate or contracts of services;
  - 8) performance of typical activities-related to running, or cooperation in running, a non-agricultural economic activity;
  - 9) performance of religious activities or activities connected with entrusted pastoral or monastic functions by clergymen;
  - 10) serving supplementary forms of military service;
  - 11) education of students receiving scholarship at the National School of Public Administration.

**4. Serious accident at work** is an accident which results in serious bodily harm, i.e., loss of sight, hearing, speech, ability to procreate, other bodily harm or health-related problems disrupting primary bodily functions or resulting in incurable and life-threatening diseases, permanent mental illness, a permanent, total or significant incapacity for work in the occupation, or a permanent significant disfigurement or distortion of the body.

**5. Fatal accident at work** is an accident which leads to the death of a victim at the site of the accident or within 6 months of the accident.

**6. Accidents at work** are classified, i.e., according to **contact-mode of injury** (describing the type of contact of the victim with the factor which caused the accident) as well as according to their **causes** (all shortcomings and irregularities connected with material agents, organisation of work, incorrect employee's action). Each accident at work is the result of a single event, but frequently the result of several causes, thus the sum of causes is greater than the total number of accidents. Since 2005, contact-modes of injury have been grouped according to the EUROSTAT recommendations.

**7. Incidence ratio** is the number of persons injured per 1000 persons employed. To-calculate the ratio, the average number of working persons was assumed, expressed as an arithmetic mean for two consecutive years, as of 31 XII, i.e. from the year preceding the surveyed year and from the surveyed year.

**8. Information regarding persons working in hazardous conditions** caused by factors harmful to health is compiled on the basis of reports, wherein:

1) dane obejmują zatrudnionych w podmiotach o liczbie pracujących powyżej 9 osób, zaliczanych do sekcji: „Rolnictwo, leśnictwo, łowiectwo i rybactwo” (bez: gospodarstw indywidualnych w rolnictwie, łowiectwa i pozyskiwania zwierząt łownych, włączając działalność usługową oraz rybołówstwa w wodach morskich); „Górnictwo i wydobywanie”; „Przetwórstwo przemysłowe”; „Wytwarzanie i zaopatrywanie w energię elektryczną, gaz, parę wodną, gorącą wodę i powietrze do układów klimatyzacyjnych”; „Dostawa wody; gospodarowanie ściekami i odpadami oraz działalność związana z rekultywacją”; „Budownictwo” (bez realizacji projektów budowlanych związanych ze wznoszeniem budynków); „Handel hurtowy i detaliczny; naprawa pojazdów samochodowych, włączając motocykle”; „Transport i gospodarka magazynowa”; „Informacja i komunikacja” (bez: działalności związanej z produkcją filmów, nagrań wideo, programów telewizyjnych, nagrań dźwiękowych i muzycznych oraz pozostałej działalności usługowej w zakresie informacji); „Działalność profesjonalna, naukowa i techniczna” (w zakresie badań naukowych i prac rozwojowych oraz działalności weterynaryjnej); działalność w zakresie usług administrowania i działalność wspierająca (w zakresie wynajmu i dzierżawy, działalności organizatorów turystyki, pośredników i agentów turystycznych oraz pozostałej działalności usługowej w zakresie rezerwacji i działalności z nią związanej oraz pozostałego sprzętania); „Edukacja” (w zakresie szkół wyższych); „Opieka zdrowotna i pomoc społeczna” (w zakresie opieki zdrowotnej); „Pozostała działalność usługowa” (w zakresie naprawy i konserwacji komputerów i artykułów użytku osobistego i domowego);

2) dane dotyczą osób narażonych na działanie czynników związanych: ze środowiskiem pracy (substancje chemiczne, przemysłowe pyły zwióknające, hałas, wibracje, gorący lub zimny mikroklimat itp.), z uciążliwością pracy (wymuszona pozycja ciała, nadmierne obciążenie fizyczne itp.) oraz z czynnikami mechanicznymi związanymi z maszynami szczególnie niebezpiecznymi;

3) do obliczenia wskaźnika na 1000 zatrudnionych przyjęto liczbę zatrudnionych na podstawie stosunku pracy według stanu w dniu 31 XII z roku badanego.

**9. Ocena ryzyka zawodowego** to kompleksowe oszacowanie kombinacji prawdopodobieństwa wystąpienia urazu ciała lub pogorszenia stanu zdrowia i ich ciężkości, w sytuacji zagrożenia, dokonywane w celu wyboru właściwych środków bezpieczeństwa.

**10. Za chorobę zawodową** uważa się chorobę, która została spowodowana działaniem czynników szkodliwych dla zdrowia występujących w środowisku pracy lub specyfiką wykonywanej pracy.

Choroby zawodowe prezentowane w tabl. 21(95) podaje się od 2009 r. zgodnie z rozporządzeniem Rady Ministrów z dnia 30 VI 2009 r. (tekst jednolity Dz. U. 2013 poz. 1367).

Do obliczenia wskaźnika na 100 tys. zatrudnionych przyjęto liczbę zatrudnionych na podstawie stosunku pracy według stanu w dniu 31 XII z roku poprzedzającego rok badany.

1) data concern persons employed by entities with the number of employees more than 9 persons, included in the sections: "Agriculture, forestry and fishing" (excluding: private farms in agriculture, hunting, trapping and related service activities as well as marine fishing); "Mining and quarrying"; "Manufacturing"; "Electricity, gas, steam and air conditioning supply"; "Water supply; sewerage, waste management and remediation activities"; "Construction" (excluding development of building projects); "Wholesale and retail trade; repair of motor vehicles and motorcycles"; "Transportation and storage"; "Information and communication" (excluding: motion picture, video and television programme production, sound recording and music publishing activities as well as other information service activities); "Professional, scientific and technical activities" (in the scope of scientific research and development as well as veterinary activities); "Administrative and support service activities" (in the scope of rental and leasing activities; travel agency, tour operator as well as other reservation service and related activities and other cleaning activities); "Education" (only tertiary education); "Human health and social work activities" (in the scope of human health activities); "Other service activities" (in the scope of repair of computers and personal and household goods);

2) data concern persons exposed to factors connected with the work environment (chemical substances, fibrosis inducing industrial dusts, noise, vibrations, hot or cold microclimate, etc.), strenuous work conditions (forced body positioning, excessive physical exertion, etc.) as well as mechanical factors connected with particularly dangerous machinery;

3) the number of employees hired on the basis of an employment contract as of 31 XII from the surveyed year was assumed to calculate the ratio per 1000 paid employees.

**9. Occupational risk assessment** is a comprehensive estimation of the combination of probability of bodily injury or deterioration of health and their severity, occurring in an emergency situation. It is made in order to choose appropriate safety measures.

**10. A disease is deemed an occupational disease** if it has been caused by the health hazards occurring in the working environment or the nature of performed work.

Occupational diseases in table 21(95) have been reported since 2009 pursuant to the decree of the Council of Ministers, dated 30 VI 2009 (uniform text Journal of Laws 2013 item 1367).

The number of employees hired on the basis of an employment contract as of 31 XII from the year preceding the surveyed year was assumed to calculate the ratio per 100 thous. paid employees.

## Wynagrodzenia

**1. Wynagrodzenia** obejmują wypłaty pieniężne oraz wartość świadczeń w naturze bądź ich ekwiwalenty należne pracownikom z tytułu pracy. Prezentowane dane nie obejmują wynagrodzeń pracowników jednostek budżetowych prowadzących działalność w zakresie obrony narodowej i bezpieczeństwa publicznego oraz wynagrodzeń zatrudnionych w organizacjach społecznych, politycznych, związków zawodowych i innych.

**2. Przeciętne miesięczne wynagrodzenie (nominalne)** przypadające na 1 zatrudnionego obliczono, przyjmując:

- wynagrodzenia osobowe, bez wynagrodzeń osób wykonujących pracę nakładczą oraz uczniów, a także osób zatrudnionych za granicą,
- wypłaty z tytułu udziału w zysku i w nadwyżce bilansowej w spółdzielniach,
- dodatkowe wynagrodzenia roczne dla pracowników jednostek sfery budżetowej,
- honoraria wypłacone niektórym grupom pracowników za prace wynikające z umowy o pracę, np. dziennikarzom, realizatorom filmów, programów radiowych i telewizyjnych.

Dane o przeciętnych wynagrodzeniach dotyczą osób pełnozatrudnionych oraz niepełnozatrudnionych w przeliczeniu na pełnozatrudnionych.

**3.** Dane o wynagrodzeniach podaje się **w ujęciu brutto**, tj. łącznie z zaliczkami na poczet podatku dochodowego od osób fizycznych oraz od 1999 r. ze składkami na obowiązkowe ubezpieczenia społeczne (emerytalne, rentowe i chorobowe) płaconymi przez ubezpieczonego pracownika.

## Wages and salaries

**1. Wages and salaries** include monetary payments as well as the value of benefits in kind or their equivalents due to employees for work performed. The data presented do not include wages and salaries of employees in budgetary entities conducting activity within the scope of national defence and public safety as well as wages and salaries of employees in social and political organizations, trade unions and others.

**2. The average monthly (nominal) wages and salaries** per paid employee were calculated assuming:

- personal wages and salaries, excluding wages and salaries of persons engaged in outwork as well as apprentices and persons employed abroad,
- payments from profit and balance surplus in co-operatives,
- annual extra wages and salaries for employees of budgetary sphere entities,
- fees paid to selected groups of employees for performing work in accordance with a labour contract, e.g., to journalists, film producers, radio and television program producers.

Data regarding average wages and salaries concern full-time paid employees as well as part-time paid employees, the wages and salaries of whom have been converted into those of full-time paid employees.

**3.** Data regarding wages and salaries are given **in gross terms**, i.e. including deductions for personal income taxes and since 1999 also employee's contributions to compulsory social security (retirement, pension and illness).

**Rynek pracy**  
Labour market

TABL. 1 /23/.

**PRACUJĄCY<sup>a</sup> W 2017 R.**  
Stan w dniu 31 XII  
EMPLOYED PERSONS<sup>a</sup> IN 2017  
As of 31 XII

WYSZCZEGÓLNIENIE SPECIFICATION	Pracujący Employed persons		Rolnictwo, leśnictwo, łowiectwo i rybactwo Agriculture, forestry and fishing	Przemysł i budownictwo Industry and construction	Handel; na- prawa pojaz- dów samocho- dowych <sup>Δ</sup> ; transport i gospodarka magazynowa; zakwa- terowanie <sup>Δ</sup> ; gastromonia <sup>Δ</sup> ; informacja i komunikacja Trade; repair of motor vehicles <sup>Δ</sup> ; transportation and storage; accommodation and catering <sup>Δ</sup> ; information and communication	Działalność finansowa i ubezpiecze- niowa; obsłu- ga rynku nie- ruchomości oraz pozostałe usługi <sup>b</sup> Financial and insurance activities; real estate activities and other services <sup>b</sup>
	ogółem total	w tym kobiety of which women				
<b>WOJEWÓDZTWO .....</b>	<b>358583</b>	<b>184934</b>	<b>10858</b>	<b>112638</b>	<b>93764</b>	<b>141323</b>
<b>VOIVODSHIP</b>						
<b>PODREGION</b>						
<b>KOSZALIŃSKI .....</b>	<b>75258</b>	<b>39851</b>	<b>1774</b>	<b>24841</b>	<b>20055</b>	<b>28588</b>
<b>Powiat białogardzki .....</b>	<b>7777</b>	<b>3931</b>	<b>344</b>	<b>3294</b>	<b>1245</b>	<b>2894</b>
Gmina miejska: Urban gmina:						
Białogard .....	4708	2577	#	1882	#	1876
Gminy miejsko-wiejskie: Urban-rural gminas:						
Karlıno .....	1630	649	28	1005	145	452
w tym miasto of which city	1275	497	#	787	#	397
Tychowo .....	958	480	#	251	182	#
w tym miasto of which city	484	297	24	79	154	227
Gmina wiejska: Rural gmina:						
Białogard .....	481	225	175	156	#	#
<b>Powiat kołobrzegi .....</b>	<b>16510</b>	<b>9445</b>	<b>234</b>	<b>3994</b>	<b>5823</b>	<b>6459</b>
Gmina miejska: Urban gmina:						
Kołobrzeg .....	12457	7339	16	2147	5166	5128
Gmina miejsko-wiejska: Urban-rural gmina:						
Gościno .....	759	387	64	341	79	275
w tym miasto of which city	533	304	#	191	#	258
Gminy wiejskie: Rural gminas:						
Dygowo .....	440	244	57	140	20	223
Kołobrzeg .....	850	423	15	385	265	185
Rymań .....	465	143	56	272	33	104
Siemyśl .....	562	335	#	389	#	150
Ustronie Morskie .....	977	574	#	320	#	394
<b>Powiat koszaliński .....</b>	<b>8974</b>	<b>4408</b>	<b>757</b>	<b>3214</b>	<b>1633</b>	<b>3370</b>
Gminy miejsko-wiejskie: Urban-rural gminas:						
Bobolice .....	1357	571	173	358	250	576
w tym miasto of which city	783	458	42	186	198	357

a Według faktycznego miejsca pracy i rodzaju działalności; bez podmiotów gospodarczych o liczbie pracujących do 9 osób oraz gospodarstw indywidualnych w rolnictwie. b Pod pojęciem "pozostałe usługi" należy rozumieć następujące sekcje PKD: „Działalność profesjonalna, naukowa i techniczna”, „Administrowanie i działalność wspierająca <sup>Δ</sup>”, „Administracja publiczna i obrona narodowa; obowiązkowe zabezpieczenia społeczne”; „Edukacja”, „Opieka zdrowotna i pomoc społeczna”, „Działalność związana z kulturą, rozrywką i rekreacją” oraz „Pozostała działalność usługowa”.

a By actual workplace and kind of activity; excluding economic entities employing up to 9 persons as well as private farms in agriculture. b The term "Other services" refers to the NACE Rev. 2 sections: "Professional, scientific and technical activities", "Administrative and support service activities", "Public administration and defence; compulsory social security", "Education", "Human health and social work activities", "Arts, entertainment and recreation" and "Other service activities".

TABL. 1 /23/. **PRACUJĄCY<sup>a</sup> W 2017 R. (cd.)**  
Stan w dniu 31 XII  
EMPLOYED PERSONS<sup>a</sup> IN 2017 (cont.)  
As of 31 XII

WYSZCZEGÓLNIENIE SPECIFICATION	Pracujący Employed persons		Rolnictwo, leśnictwo, łowiectwo i rybactwo Agriculture, forestry and fishing	Przemysł i budownictwo Industry and construction	Handel; na- prawa pojaz- dów samocho- dowych <sup>Δ</sup> ; transport i gospodarka magazynowa; zakwa- terowanie i gastronomia <sup>Δ</sup> ; informacja i komunikacja Trade; repair of motor vehicles <sup>Δ</sup> ; transportation and storage; accommodation and catering <sup>Δ</sup> ; information and communication	Działalność finansowa i ubezpiecze- niowa; obsłu- ga rynku nie- ruchomości oraz pozostałe usługi <sup>b</sup> Financial and insurance activities; real estate activities and other services <sup>b</sup>
	ogółem total	w tym kobiety of which women				
<b>PODREGION SUBREGION KOSZALIŃSKI (dok.)</b>						
<b>Powiat koszaliński (dok.)</b>						
Gminy miejsko-wiejskie (dok.): Urban-rural gminas (cont.):						
Mielno .....	1098	723	23	#	381	596
w tym miasto of which city	759	503	21	98	228	412
Polanów .....	1338	759	138	487	144	569
w tym miasto of which city	787	482	#	324	#	328
Sianów .....	1533	777	79	808	260	386
w tym miasto of which city	874	450	71	288	207	308
Gminy wiejskie: Rural gminas:						
Będzino .....	975	469	70	470	124	311
Biesiekierz .....	1117	554	#	#	#	480
Manowo .....	870	296	#	403	#	257
Świeszyno .....	686	259	85	366	40	195
<b>Powiat sławieński .....</b>	<b>8357</b>	<b>4612</b>	<b>412</b>	<b>3101</b>	<b>1777</b>	<b>3067</b>
Gminy miejskie: Urban gminas:						
Darłowo .....	2142	1121	#	#	608	915
Stawno .....	3262	1849	91	1298	678	1195
Gminy wiejskie: Rural gminas:						
Darłowo .....	1159	727	27	578	340	214
Malechowo .....	546	306	139	#	#	239
Postomino .....	616	337	27	173	99	317
Stawno .....	632	272	#	327	#	187
<b>Miasto na prawach powiatu:</b> <b>City with powiat status:</b>						
<b>Koszalin .....</b>	<b>33640</b>	<b>17455</b>	<b>27</b>	<b>11238</b>	<b>9577</b>	<b>12798</b>
<b>PODREGION SUBREGION SZCZECINECKO-PYRZYCKI</b>	<b>70135</b>	<b>35545</b>	<b>4747</b>	<b>28366</b>	<b>11680</b>	<b>25342</b>
<b>Powiat choszczeński .....</b>	<b>6189</b>	<b>3453</b>	<b>693</b>	<b>1882</b>	<b>927</b>	<b>2687</b>
Gminy miejsko-wiejskie: Urban-rural gminas:						
Choszczno .....	3357	2102	95	829	620	1813
w tym miasto of which city	2738	1816	44	536	612	1546
Drawno .....	691	348	107	236	52	296
w tym miasto of which city	399	226	#	146	#	170

a Według faktycznego miejsca pracy i rodzaju działalności; bez podmiotów gospodarczych o liczbie pracujących do 9 osób oraz gospodarstw indywidualnych w rolnictwie. b Pod pojęciem "pozostałe usługi" należy rozumieć następujące sekcje PKD: „Działalność profesjonalna, naukowa i techniczna”, „Administrowanie i działalność wspierająca <sup>Δ</sup>”, „Administracja publiczna i obrona narodowa; obowiązkowe zabezpieczenia społeczne”; „Edukacja”, „Opieka zdrowotna i pomoc społeczna”, „Działalność związana z kulturą, rozrywką i rekreacją” oraz „Pozostała działalność usługowa”.

a By actual workplace and kind of activity; excluding economic entities employing up to 9 persons as well as private farms in agriculture. b The term "Other services" refers to the NACE Rev. 2 sections: "Professional, scientific and technical activities", "Administrative and support service activities", "Public administration and defence; compulsory social security", "Education", "Human health and social work activities", "Arts, entertainment and recreation" and "Other service activities".

TABL. 1 /23/. **PRACUJĄCY<sup>a</sup> W 2017 R. (cd.)**  
 Stan w dniu 31 XII  
 EMPLOYED PERSONS<sup>a</sup> IN 2017 (cont.)  
 As of 31 XII

WYSZCZEGÓLNIENIE SPECIFICATION	Pracujący Employed persons		Rolnictwo, leśnictwo, łowiectwo i rybactwo Agriculture, forestry and fishing	Przemysł i budownictwo Industry and construction	Handel; na- prawa pojaz- dów samocho- dowych <sup>Δ</sup> ; transport i gospodarka magazynowa; zakwa- terowanie i gastronomia <sup>Δ</sup> ; informacja i komunikacja Trade; repair of motor vehicles <sup>Δ</sup> ; transportation and storage; accommodation and catering <sup>Δ</sup> ; information and communication	Działalność finansowa i ubezpiecze- niowa; obsłu- ga rynku nie- ruchomości oraz pozostałe usługi <sup>b</sup> Financial and insurance activities; real estate activities and other services <sup>b</sup>
	ogółem total	w tym kobiety of which women				
<b>PODREGION SUBREGION SZCZECINECKO-PYRZYCKI (cd.)</b>						
<b>Powiat choszczeński (dok.)</b>						
Gminy miejsko-wiejskie (dok.): Urban-rural gminas (cont.):						
Pelczyce .....	520	256	258	56	45	161
w tym miasto of which city	266	191	#	#	45	144
Recz .....	679	315	24	381	105	169
w tym miasto of which city	600	292	-	333	105	162
Gminy wiejskie: Rural gminas:						
Bierzwnik .....	496	229	171	#	#	158
Krzęcin .....	446	203	38	#	#	90
<b>Powiat drawski .....</b>	<b>10006</b>	<b>5528</b>	<b>822</b>	<b>4449</b>	<b>1344</b>	<b>3391</b>
Gminy miejsko-wiejskie: Urban-rural gminas:						
Czaplinek .....	3193	1930	293	1952	437	511
w tym miasto of which city	2617	1741	57	1732	356	472
Drawsko Pomorskie .....	3076	1657	155	1202	437	1282
w tym miasto of which city	2577	1467	115	908	379	1175
Kalisz Pomorski .....	1021	555	166	304	101	450
w tym miasto of which city	723	454	36	233	82	372
Złocieniec .....	1783	1046	86	601	364	732
w tym miasto of which city	1585	908	47	599	364	575
Gminy wiejskie: Rural gminas:						
Ostrowice .....	160	90	#	#	#	74
Wierzchowo .....	773	250	#	#	#	342
<b>Powiat łobeski .....</b>	<b>5316</b>	<b>2907</b>	<b>391</b>	<b>2486</b>	<b>723</b>	<b>1716</b>
Gminy miejsko-wiejskie: Urban-rural gminas:						
Dobra .....	325	187	48	153	61	63
w tym miasto of which city	209	121	#	107	#	55
Łobez .....	2248	1369	121	880	295	952
w tym miasto of which city	2025	1254	45	818	294	868
Resko .....	1615	786	125	#	#	364
w tym miasto of which city	1495	740	#	#	89	335
Węgorzyno .....	893	421	14	432	246	201
w tym miasto of which city	648	356	-	355	129	164
Gmina wiejska: Rural gmina:						
Radowo Małe .....	235	144	83	#	#	136

a Według faktycznego miejsca pracy i rodzaju działalności; bez podmiotów gospodarczych o liczbie pracujących do 9 osób oraz gospodarstw indywidualnych w rolnictwie. b Pod pojęciem "pozostałe usługi" należy rozumieć następujące sekcje PKD: „Działalność profesjonalna, naukowa i techniczna”, „Administrowanie i działalność wspierająca <sup>Δ</sup>”, „Administracja publiczna i obrona narodowa; obowiązkowe zabezpieczenia społeczne”, „Edukacja”, „Opieka zdrowotna i pomoc społeczna”, „Działalność związana z kulturą, rozrywką i rekreacją” oraz „Pozostała działalność usługowa”.

a By actual workplace and kind of activity; excluding economic entities employing up to 9 persons as well as private farms in agriculture. b The term "Other services" refers to the NACE Rev. 2 sections: "Professional, scientific and technical activities", "Administrative and support service activities", "Public administration and defence; compulsory social security", "Education", "Human health and social work activities", "Arts, entertainment and recreation" and "Other service activities".



TABL. 1 /23/. **PRACUJĄCY<sup>a</sup> W 2017 R. (cd.)**  
Stan w dniu 31 XII  
EMPLOYED PERSONS<sup>a</sup> IN 2017 (cont.)  
As of 31 XII

WYSZCZEGÓLNIENIE SPECIFICATION	Pracujący Employed persons		Rolnictwo, leśnictwo, łowiectwo i rybactwo Agriculture, forestry and fishing	Przemysł i budownictwo Industry and construction	Handel; napra- wa pojazdów samochodo- wych <sup>a</sup> ; trans- port i gospodarka magazynowa; zakwa- terowanie i gastronomia <sup>a</sup> ; informacja i komunikacja Trade; repair of motor vehicles <sup>a</sup> ; trans- portation and storage; accommodation and catering <sup>a</sup> ; information and communication	Działalność finansowa i ubezpiecze- niowa; obsłu- ga rynku nie- ruchomości oraz pozostałe usługi <sup>b</sup> Financial and insurance activities; real estate activities and other services <sup>b</sup>
	ogółem total	w tym kobiety of which women				
<b>PODREGION SUBREGION SZCZECINECKO-PYRZYCKI (cd.)</b>						
<b>Powiat myśliborski . . . . .</b>	<b>12075</b>	<b>5933</b>	<b>761</b>	<b>5265</b>	<b>2283</b>	<b>3766</b>
Gminy miejsko-wiejskie: Urban-rural gminas:						
Barlinek . . . . .	5008	2241	54	2856	1080	1018
w tym miasto of which city	4809	2192	27	2797	993	992
Dębno . . . . .	3160	1627	206	1234	631	1089
w tym miasto of which city	2557	1420	70	1021	539	927
Myślibórz . . . . .	3113	1703	174	938	546	1455
w tym miasto of which city	2448	1442	#	643	#	1330
Gminy wiejskie: Rural gminas:						
Boleszkowice . . . . .	326	113	#	215	#	96
Nowogródek Pomorski . . . . .	468	249	#	#	26	108
<b>Powiat pyrzycki . . . . .</b>	<b>5952</b>	<b>2841</b>	<b>236</b>	<b>2514</b>	<b>892</b>	<b>2310</b>
Gminy miejsko-wiejskie: Urban-rural gminas:						
Lipiany . . . . .	761	387	12	430	122	197
w tym miasto of which city	669	353	-	351	122	196
Pyrzyce . . . . .	4221	1928	#	#	699	1541
w tym miasto of which city	3833	1655	#	#	624	1298
Gminy wiejskie: Rural gminas:						
Bielice . . . . .	129	89	10	#	#	79
Kozielice . . . . .	150	91	#	58	#	82
Przelevice . . . . .	323	185	57	#	#	207
Warnice . . . . .	368	161	80	#	#	204
<b>Powiat szczecinecki . . . . .</b>	<b>13898</b>	<b>6556</b>	<b>765</b>	<b>5064</b>	<b>2991</b>	<b>5078</b>
Gmina miejska: Urban gmina:						
Szczecinek . . . . .	10440	4953	177	3906	2683	3674
Gminy miejsko-wiejskie: Urban-rural gminas:						
Barwice . . . . .	913	351	#	294	#	284
w tym miasto of which city	567	272	#	238	#	229
Biały Bór . . . . .	613	277	81	197	61	274
w tym miasto of which city	391	223	#	102	#	246
Borne Sulinowo . . . . .	1084	602	140	408	66	470
w tym miasto of which city	779	482	#	309	#	374
Gminy wiejskie: Rural gminas:						
Grzmiąca . . . . .	348	155	#	135	#	156
Szczecinek . . . . .	500	218	108	124	48	220

a Według faktycznego miejsca pracy i rodzaju działalności; bez podmiotów gospodarczych o liczbie pracujących do 9 osób oraz gospodarstw indywidualnych w rolnictwie. b Pod pojęciem "pozostałe usługi" należy rozumieć następujące sekcje PKD: „Działalność profesjonalna, naukowa i techniczna”, „Administrowanie i działalność wspierająca”<sup>a</sup>, „Administrowanie publiczne i obrona narodowa; obowiązkowe zabezpieczenia społeczne”; „Edukacja”, „Opieka zdrowotna i pomoc społeczna”, „Działalność związana z kulturą, rozrywką i rekreacją” oraz „Pozostała działalność usługowa”.

a By actual workplace and kind of activity; excluding economic entities employing up to 9 persons as well as private farms in agriculture. b The term "Other services" refers to the NACE Rev. 2 sections: "Professional, scientific and technical activities", "Administrative and support service activities", "Public administration and defence; compulsory social security", "Education", "Human health and social work activities", "Arts, entertainment and recreation" and "Other service activities".

TABL. 1 /23/. **PRACUJĄCY<sup>a</sup> W 2017 R. (cd.)**  
Stan w dniu 31 XII  
EMPLOYED PERSONS<sup>a</sup> IN 2017 (cont.)  
As of 31 XII

WYSZCZEGÓLNIENIE SPECIFICATION	Pracujący Employed persons		Rolnictwo, leśnictwo, łowiectwo i rybactwo Agriculture, forestry and fishing	Przemysł i budownictwo Industry and construction	Handel; napra- wa pojazdów samochodo- wych <sup>Δ</sup> ; trans- port i gospodarka magazynowa; zakwa- terowanie i gastronomia <sup>Δ</sup> ; informacja i komunikacja Trade; repair of motor vehicles <sup>Δ</sup> ; trans- portation and storage; accommodation and catering <sup>Δ</sup> ; information and communication	Działalność finansowa i ubezpiecze- niowa; obsłu- ga rynku nie- ruchomości oraz pozostałe usługi <sup>b</sup> Financial and insurance activities; real estate activities and other services <sup>b</sup>
	ogółem total	w tym kobiety of which women				
<b>PODREGION SUBREGION SZCZECINECKO-PYRZYCKI (dok.)</b>						
<b>Powiat świdwiński .....</b>	<b>7429</b>	<b>4027</b>	<b>477</b>	<b>3031</b>	<b>902</b>	<b>3019</b>
Gmina miejska: Urban gmina: Świdwin .....	3129	1693	#	1246	#	1377
Gmina miejsko-wiejska Urban-rural gmina						
Półczyn-Zdrój .....	2579	1520	115	1170	315	979
w tym miasto of which city	1671	1015	79	442	313	837
Gminy wiejskie: Rural gminas:						
Brzeźno .....	167	107	#	#	#	131
Rąbino .....	274	165	81	#	#	188
Sławoborze .....	471	262	40	173	38	220
Świdwin .....	809	280	188	423	74	124
<b>Powiat walecki .....</b>	<b>9270</b>	<b>4300</b>	<b>602</b>	<b>3675</b>	<b>1618</b>	<b>3375</b>
Gmina miejska: Urban gmina: Walcz .....	6181	2956	45	2352	1310	2474
Gminy miejsko-wiejskie: Urban-rural gminas:						
Człopa .....	493	226	117	150	84	142
w tym miasto of which city	379	215	49	119	70	141
Miroslawiec .....	1010	331	96	654	63	197
w tym miasto of which city	741	273	39	507	33	162
Tuczno .....	721	430	83	357	63	218
w tym miasto of which city	580	373	#	#	17	205
Gmina wiejska: Rural gmina: Walcz .....	865	357	261	162	98	344
<b>PODREGION SUBREGION M. SZCZECIN .....</b>	<b>115790</b>	<b>61080</b>	<b>190</b>	<b>23177</b>	<b>36491</b>	<b>115790</b>
<b>Miasto na prawach powiatu: City with powiat status:</b>						
Szczecin .....	<b>115790</b>	<b>61080</b>	<b>190</b>	<b>23177</b>	<b>36491</b>	<b>115790</b>
<b>PODREGION SUBREGION SZCZECIŃSKI .....</b>	<b>97400</b>	<b>48458</b>	<b>4147</b>	<b>36254</b>	<b>25538</b>	<b>31461</b>
<b>Powiat goleniowski .....</b>	<b>19964</b>	<b>9278</b>	<b>1282</b>	<b>9320</b>	<b>4180</b>	<b>5182</b>
Gminy miejsko-wiejskie: Urban-rural gminas:						
Goleniów .....	13186	6001	494	6553	3122	3017
w tym miasto of which city	7909	3919	34	3437	2035	2403

a Według faktycznego miejsca pracy i rodzaju działalności; bez podmiotów gospodarczych o liczbie pracujących do 9 osób oraz gospodarstw indywidualnych w rolnictwie. b Pod pojęciem "pozostałe usługi" należy rozumieć następujące sekcje PKD: „Działalność profesjonalna, naukowa i techniczna”, „Administrowanie i działalność wspierająca<sup>Δ</sup>”, „Admini- stracja publiczna i obrona narodowa; obowiązkowe zabezpieczenia społeczne”; „Edukacja”, „Opieka zdrowotna i pomoc społeczna”, „Działalność związana z kulturą, rozrywką i rekreacją” oraz „Pozostała działalność usługowa”.

a By actual workplace and kind of activity; excluding economic entities employing up to 9 persons as well as private farms in agriculture. b The term "Other services" refers to the NACE Rev. 2 sections: "Professional, scientific and technical activities", "Administrative and support service activities", "Public administration and defence; compulsory social security", "Education", "Human health and social work activities", "Arts, entertainment and recreation" and "Other service activities".

TABL. 1 /23/. **PRACUJĄCY<sup>a</sup> W 2017 R. (cd.)**  
 Stan w dniu 31 XII  
 EMPLOYED PERSONS<sup>a</sup> IN 2017 (cont.)  
 As of 31 XII

WYSZCZEGÓLNIENIE SPECIFICATION	Pracujący Employed persons		Rolnictwo, leśnictwo, łowiectwo i rybactwo Agriculture, forestry and fishing	Przemysł i budownictwo Industry and construction	Handel; na- prawa pojaz- dów samocho- dowych <sup>Δ</sup> ; transport i gospodarka magazynowa; zakwa- terowanie i gastronomia <sup>Δ</sup> ; informacja i komunikacja Trade; repair of motor vehicles <sup>Δ</sup> ; transportation and storage; accommodation and catering <sup>Δ</sup> ; information and communication	Działalność finansowa i ubezpiecze- niowa; obsłu- ga rynku nie- ruchomości oraz pozostałe usługi <sup>b</sup> Financial and insurance activities; real estate activities and other services <sup>b</sup>
	ogółem total	w tym kobiety of which women				
<b>PODREGION SUBREGION SZCZECIŃSKI (cd.)</b>						
<b>Powiat goleniowski (dok.)</b>						
Gminy miejsko-wiejskie (dok.): Urban-rural gminas (cont.):						
Maszewo .....	691	380	34	282	159	216
w tym miasto of which city	537	315	#	207	#	185
Nowogard .....	4160	2016	340	1544	719	1557
w tym miasto of which city	3262	1753	71	1249	497	1445
Stepnica .....	854	414	#	#	59	148
w tym miasto of which city	814	400	#	#	58	147
Gminy wiejskie: Rural gminas:						
Osina .....	383	174	#	#	#	77
Przybiernów .....	690	293	286	#	#	167
<b>Powiat gryficki .....</b>	<b>8618</b>	<b>4703</b>	<b>390</b>	<b>2032</b>	<b>2169</b>	<b>4027</b>
Gminy miejsko-wiejskie: Urban-rural gminas:						
Gryfice .....	4335	2404	159	762	1028	2386
w tym miasto of which city	3761	2163	58	597	921	2185
Ploty .....	715	385	62	213	92	348
w tym miasto of which city	489	290	#	118	#	303
Trzebiatów .....	2105	1119	71	741	477	816
w tym miasto of which city	1706	961	#	611	#	666
Gminy wiejskie: Rural gminas:						
Brojce .....	231	108	#	88	#	100
Karnice .....	216	115	46	#	#	121
Rewal .....	1016	572	#	#	552	256
<b>Powiat gryfiński .....</b>	<b>11523</b>	<b>6135</b>	<b>795</b>	<b>3632</b>	<b>2628</b>	<b>4468</b>
Gminy miejsko-wiejskie: Urban-rural gminas:						
Cedynia .....	661	382	#	#	387	187
w tym miasto of which city	234	176	#	#	79	130
Chojna .....	1943	972	206	427	481	829
w tym miasto of which city	1627	858	56	390	450	731
Gryfino .....	6414	3360	124	2539	1416	2335
w tym miasto of which city	4042	2563	#	#	1278	1888
Mieszkowice .....	698	366	53	243	91	311
w tym miasto of which city	553	290	#	216	#	233

a Według faktycznego miejsca pracy i rodzaju działalności; bez podmiotów gospodarczych o liczbie pracujących do 9 osób oraz gospodarstw indywidualnych w rolnictwie. b Pod pojęciem "pozostałe usługi" należy rozumieć następujące sekcje PKD: „Działalność profesjonalna, naukowa i techniczna”, „Administrowanie i działalność wspierająca <sup>a</sup>”, „Administracja publiczna i obrona narodowa; obowiązkowe zabezpieczenia społeczne”; „Edukacja”, „Opieka zdrowotna i pomoc społeczna”, „Działalność związana z kulturą, rozrywką i rekreacją” oraz „Pozostała działalność usługowa”.

a By actual workplace and kind of activity; excluding economic entities employing up to 9 persons as well as private farms in agriculture. b The term "Other services" refers to the NACE Rev. 2 sections: "Professional, scientific and technical activities", "Administrative and support service activities", "Public administration and defence; compulsory social security", "Education", "Human health and social work activities", "Arts, entertainment and recreation" and "Other service activities".

TABL. 1 /23/. **PRACUJĄCY<sup>a</sup> W 2017 R. (cd.)**  
Stan w dniu 31 XII  
EMPLOYED PERSONS<sup>a</sup> IN 2017 (cont.)  
As of 31 XII

WYSZCZEGÓLNIENIE SPECIFICATION	Pracujący Employed persons		Rolnictwo, leśnictwo, łowiectwo i rybactwo Agriculture, forestry and fishing	Przemysł i budownictwo Industry and construction	Handel; na- prawa pojaz- dów samocho- dowych <sup>Δ</sup> ; transport i gospodarka magazynowa; zakwa- terowanie i gastronomia <sup>Δ</sup> ; informacja i komunikacja Trade; repair of motor vehicles <sup>Δ</sup> ; transportation and storage; accommodation and catering <sup>Δ</sup> ; information and communication	Działalność finansowa i ubezpiecze- niowa; obsłu- ga rynku nie- ruchomości oraz pozostałe usługi <sup>b</sup> Financial and insurance activities; real estate activities and other services <sup>b</sup>
	ogółem total	w tym kobiety of which women				
<b>PODREGION SUBREGION SZCZECIŃSKI (cd.)</b>						
<b>Powiat gryfiński (dok.)</b>						
Gminy miejsko-wiejskie (dok.): Urban-rural gminas (cont.):						
Moryń .....	329	220	76	#	#	181
w tym miasto of which city	253	190	#	#	24	181
Trzcieńsko-Zdrój .....	470	314	85	144	53	188
w tym miasto of which city	363	243	#	144	#	127
Gminy wiejskie: Rural gminas:						
Banie .....	347	216	96	#	#	182
Stare Czarnowo .....	416	171	#	142	71	124
Widuchowa .....	245	134	#	#	53	131
<b>Powiat kamieński .....</b>	<b>6371</b>	<b>3674</b>	<b>285</b>	<b>1460</b>	<b>1716</b>	<b>2910</b>
Gminy miejsko-wiejskie: Urban-rural gminas:						
Dziwnów .....	824	473	-	134	355	335
w tym miasto of which city	409	220	-	#	#	209
Golczewo .....	676	354	61	342	89	184
w tym miasto of which city	336	206	#	#	87	156
Kamień Pomorski .....	2342	1351	15	510	552	1265
w tym miasto of which city	2055	1214	#	#	454	1146
Międzyzdroje .....	1243	740	#	#	#	488
w tym miasto of which city	1164	689	#	#	534	426
Wolin .....	976	616	126	155	174	521
w tym miasto of which city	665	445	#	#	145	393
Gmina wiejska: Rural gmina:						
Świerżno .....	310	140	#	#	#	117
<b>Powiat policki .....</b>	<b>20700</b>	<b>9128</b>	<b>98</b>	<b>9882</b>	<b>6706</b>	<b>4014</b>
Gminy miejsko-wiejskie: Urban-rural gminas:						
Nowe Warpno .....	115	69	-	#	#	79
w tym miasto of which city	106	67	-	#	#	71
Police .....	9609	4010	84	5912	982	2631
w tym miasto of which city	8484	3392	#	5182	#	2358
Gminy wiejskie: Rural gminas:						
Dobra (Szczecińska) .....	4809	2496	#	3288	#	772
Kołbaskowo .....	6167	2553	#	#	#	532

a Według faktycznego miejsca pracy i rodzaju działalności; bez podmiotów gospodarczych o liczbie pracujących do 9 osób oraz gospodarstw indywidualnych w rolnictwie. b Pod pojęciem "pozostałe usługi" należy rozumieć następujące sekcje PKD: „Działalność profesjonalna, naukowa i techniczna”, „Administrowanie i działalność wspierająca <sup>Δ</sup>”, „Administrowanie publiczne i obrona narodowa; obowiązkowe zabezpieczenia społeczne”; „Edukacja”, „Opieka zdrowotna i pomoc społeczna”, „Działalność związana z kulturą, rozrywką i rekreacją” oraz „Pozostała działalność usługowa”.

a By actual workplace and kind of activity; excluding economic entities employing up to 9 persons as well as private farms in agriculture. b The term "Other services" refers to the NACE Rev. 2 sections: "Professional, scientific and technical activities", "Administrative and support service activities", "Public administration and defence; compulsory social security", "Education", "Human health and social work activities", "Arts, entertainment and recreation" and "Other service activities".

TABL. 1 /23/. **PRACUJĄCY<sup>a</sup> W 2017 R. (dok.)**  
Stan w dniu 31 XII  
EMPLOYED PERSONS<sup>a</sup> IN 2017 (cont.)  
As of 31 XII

WYSZCZEGÓLNIENIE SPECIFICATION	Pracujący Employed persons		Rolnictwo, leśnictwo, łowiectwo i rybactwo Agriculture, forestry and fishing	Przemysł i budownictwo Industry and construction	Handel; na- prawa pojaz- dów samocho- dowych <sup>Δ</sup> ; transport i gospodarka magazynowa; zakwa- terowanie i gastronomia <sup>Δ</sup> ; informacja i komunikacja Trade; repair of motor vehicles <sup>Δ</sup> ; transportation and storage; accommodation and catering <sup>Δ</sup> ; information and communication	Działalność finansowa i ubezpiecze- niowa; obsłu- ga rynku nie- ruchomości oraz pozostałe usługi <sup>b</sup> Financial and insurance activities; real estate activities and other services <sup>b</sup>
	ogółem total	w tym kobiety of which women				
<b>PODREGION SUBREGION SZCZECIŃSKI (dok.)</b>						
<b>Powiat stargardzki.....</b>	<b>21595</b>	<b>10956</b>	<b>1281</b>	<b>8217</b>	<b>4961</b>	<b>7136</b>
Gmina miejska: Urban gmina:						
Stargard.....	16487	8543	113	6977	3724	5673
Gminy miejsko-wiejskie: Urban-rural gminas:						
Chociwel.....	704	225	18	497	27	162
w tym miasto of which city	650	214	#	462	#	157
Dobrzany.....	403	215	49	233	8	113
w tym miasto of which city	369	205	#	#	#	#
Ińsko.....	287	105	#	87	#	#
w tym miasto of which city	255	98	#	66	#	86
Suchań.....	294	175	21	55	115	103
w tym miasto of which city	243	151	#	#	104	97
Gminy wiejskie: Rural gminas:						
Dolice.....	647	337	337	22	47	241
Kobylanka.....	973	449	37	158	639	139
Marianowo.....	170	100	#	48	#	98
Stara Dąbrowa.....	333	151	50	#	#	103
Stargard.....	1297	656	#	#	139	417
<b>Miasto na prawach powiatu: City with powiat status:</b>						
<b>Świnoujście.....</b>	<b>8629</b>	<b>4584</b>	<b>#</b>	<b>#</b>	<b>3178</b>	<b>3724</b>

a Według faktycznego miejsca pracy i rodzaju działalności; bez podmiotów gospodarczych o liczbie pracujących do 9 osób oraz gospodarstw indywidualnych w rolnictwie. b Pod pojęciem "pozostałe usługi" należy rozumieć następujące sekcje PKD: „Działalność profesjonalna, naukowa i techniczna”, „Administrowanie i działalność wspierająca <sup>Δ</sup>”, „Administrowanie publiczne i obrona narodowa; obowiązkowe zabezpieczenia społeczne”; „Edukacja”, „Opieka zdrowotna i pomoc społeczna”, „Działalność związana z kulturą, rozrywką i rekreacją” oraz „Pozostała działalność usługowa”.

a By actual workplace and kind of activity; excluding economic entities employing up to 9 persons as well as private farms in agriculture. b The term "Other services" refers to the NACE Rev. 2 sections: "Professional, scientific and technical activities", "Administrative and support service activities", "Public administration and defence; compulsory social security", "Education", "Human health and social work activities", "Arts, entertainment and recreation" and "Other service activities".

TABL. 2 /24/. **PRZECIĘTNE ZATRUDNIENIE<sup>a</sup> W 2017 R.**  
**AVERAGE PAID EMPLOYMENT<sup>a</sup> IN 2017**

WYSZCZEGÓLNIENIE SPECIFICATION	Ogółem Total	Rolnictwo, leśnictwo, łowiectwo i rybactwo Agriculture, forestry and fishing	Przemysł i budownictwo Industry and construction	Handel; naprawa pojazdów samo- chodowych <sup>a</sup> ; transport i gospodarka magazynowa; zakwaterowanie i gastronomia <sup>a</sup> ; informacja i komunikacja Trade; repair of motor vehicles <sup>a</sup> ; transportation and storage; accommodation and catering <sup>a</sup> ; information and communication	Działalność finansowa i ubez- pieczeniowa; obsługa rynku nieruchomości oraz pozosta- łe usługi <sup>b</sup> Financial and insurance activities; real estate activities and other services <sup>b</sup>
<b>WOJEWÓDZTWO ..... VOIVODSHIP</b>	<b>294038</b>	<b>7665</b>	<b>105117</b>	<b>58166</b>	<b>123090</b>
<b>Podregion Subregion</b>					
<b>koszaliński .....</b>	<b>62068</b>	<b>1722</b>	<b>22384</b>	<b>12467</b>	<b>25497</b>
Powiaty: Powiats:					
białogardzki .....	5967	402	2708	495	2363
kołobrzeski .....	12410	225	3212	3770	5203
koszaliński .....	8168	716	2891	1384	3178
ślawieński .....	6789	360	2726	1089	2614
Miasto na prawach powiatu: City with powiat status:					
Koszalin .....	28735	19	10848	5729	12140
<b>Podregion Subregion</b>					
<b>szczecinecko-pyrzycki</b>	<b>56064</b>	<b>3537</b>	<b>24334</b>	<b>6593</b>	<b>21601</b>
Powiaty: Powiats:					
choszczeński .....	4646	495	1309	450	2392
drawski .....	8635	496	4507	801	2831
łobeski .....	3703	262	1254	690	1497
myśliborski .....	9938	643	4470	1501	3325
pyrzycki .....	5135	191	2375	513	2056
szczecinecki .....	10822	537	5381	849	4055
świdwiński .....	6381	429	2545	602	2804
walecki .....	6805	485	2492	1186	2641
<b>Podregion Subregion</b>					
<b>m. Szczecin .....</b>	<b>90613</b>	<b>64</b>	<b>18670</b>	<b>21998</b>	<b>49882</b>
Miasto na prawach powiatu: City with powiat status:					
Szczecin .....	90613	64	18670	21998	49882
<b>Podregion Subregion</b>					
<b>szczeciński .....</b>	<b>85292</b>	<b>2343</b>	<b>39730</b>	<b>17108</b>	<b>26111</b>
Powiaty: Powiats:					
goleniowski .....	25494	829	17480	2379	4806
gryficki .....	6577	257	1539	1478	3303
gryfiński .....	7935	650	2128	1358	3798
kamieński .....	5043	#	1218	#	2494
policki .....	15065	#	9451	#	3405
stargardzki .....	19925	344	6632	7350	5599
Miasto na prawach powiatu: City with powiat status:					
Świnoujście .....	5254	-	1282	1266	2706

a Bez podmiotów gospodarczych o liczbie pracujących do 9 osób oraz gospodarstw indywidualnych w rolnictwie; bez zatrudnionych za granicą. b Pod pojęciem "pozostałe usługi" należy rozumieć następujące sekcje PKD: „Działalność profesjonalna, naukowa i techniczna”, „Administrowanie i działalność wspierająca<sup>a</sup>”, „Administracja publiczna i obrona narodowa; obowiązkowe zabezpieczenia społeczne”, „Edukacja”, „Opieka zdrowotna i pomoc społeczna”, „Działalność związana z kulturą, rozrywką i rekreacją” oraz „Pozostała działalność usługowa”.

a Excluding economic entities employing up to 9 persons and private farms in agriculture; excluding persons employed abroad. b The term "Other services" refers to the NACE Rev. 2 sections: "Professional, scientific and technical activities", "Administrative and support service activities", "Public administration and defence; compulsory social security", "Education", "Human health and social work activities", "Arts, entertainment and recreation" and "Other service activities".

TABL. 3 /25/. **BEZROBOTNI ZAREJESTROWANI I STOPA BEZROBOCIA W 2017 R.**  
Stan w dniu 31 XII  
REGISTERED UNEMPLOYED PERSONS AND UNEMPLOYMENT RATE IN 2017  
As of 31 XII

WYSZCZEGÓLNIENIE SPECIFICATION	Bezrobotni zarejestrowani Registered unemployed persons						Stopa bezrobocia rejestrowanego w % Registered unemployment rate in %
	ogółem grand total	z liczby ogółem of grand total number					
		zamieszkali na wsi living in rural areas	dotychczas niepracujący previously not employed	absolwenci <sup>a</sup> school-leavers <sup>a</sup>	zwolnieni z przyczyn dotyczących zakładu pracy terminated for company reasons	posiadający prawo do zasiłku possessing benefit rights	
<b>WOJEWÓDZTWO ..... VOIVODSHIP</b>	<b>52599</b>	<b>23779</b>	<b>6668</b>	<b>1297</b>	<b>1750</b>	<b>8644</b>	<b>8,5</b>
<b>Podregion Subregion koszaliński .....</b>	<b>12439</b>	<b>5532</b>	<b>1165</b>	<b>310</b>	<b>573</b>	<b>2281</b>	<b>9,5</b>
Powiaty: Powiats:							
białogardzki .....	2886	1202	258	85	204	474	19,4
kołobrzegi .....	1342	583	195	28	43	267	4,7
koszaliński .....	2709	2130	292	56	43105	568	13,6
stawieński .....	2820	1617	243	92	90	579	15,5
Miasto na prawach powiatu: City with powiat status:							
Koszalin .....	2682	x	177	49	131	393	5,4
<b>Podregion Subregion szczecinecko-pyrzycki</b>	<b>19633</b>	<b>10435</b>	<b>2683</b>	<b>525</b>	<b>513</b>	<b>3189</b>	<b>14,7</b>
Powiaty: Powiats:							
choszczeński .....	2455	1555	437	78	98	361	17,8
drawski .....	3319	1424	409	82	148	619	16,9
łobeski .....	2297	1339	429	60	72	284	21,2
myśliborski .....	1890	970	295	35	52	205	8,9
pyrzycki .....	1548	1003	226	38	40	224	13,0
szczecinecki .....	4198	2020	464	101	5	807	16,5
świdwiński .....	2346	1372	262	77	75	513	16,0
walecki .....	1580	752	161	54	23	176	9,7
<b>Podregion Subregion m. Szczecin .....</b>	<b>5539</b>	<b>x</b>	<b>621</b>	<b>84</b>	<b>237</b>	<b>829</b>	<b>3,1</b>
Miasto na prawach powiatu: City with powiat status:							
Szczecin .....	5539	x	621	84	237	829	3,1
<b>Podregion Subregion szczeciński .....</b>	<b>14988</b>	<b>7812</b>	<b>2199</b>	<b>378</b>	<b>427</b>	<b>2345</b>	<b>8,6</b>
Powiaty: Powiats:							
goleniowski .....	1951	1021	314	50	51	252	6,1
gryfiński .....	2137	1221	273	56	107	543	11,6
gryfiński .....	2724	1781	390	65	67	326	11,7
kamieński .....	2573	1472	338	51	43	490	16,6
policki .....	1622	851	334	44	48	180	5,0
stargardzki .....	3267	1466	392	101	95	461	8,9
Miasto na prawach powiatu: City with powiat status:							
Świnoujście .....	714	x	158	11	16	93	5,0

a Za bezrobotnego absolwenta uważa się osobę w okresie do upływu 12 miesięcy od dnia ukończenia nauki potwierdzonej świadectwem, dyplomem lub innym dokumentem ukończenia szkoły (dotyczy absolwentów z wykształceniem zasadniczym zawodowym, średnim, policealnym lub wyższym), kursów zawodowych trwających co najmniej 24 miesiące lub nabycia uprawnień do wykonywania zawodu przez osoby niepełnosprawne.

a An unemployed school-leaver is a person who has, within the last 12 months graduated any school confirmed by a certificate, diploma or other document completion of education (concerns school-leavers with basic vocational, secondary, post-secondary or tertiary education), has completed a minimum of 24 months of vocational training courses or disabled persons who acquiring qualifications to work in a given occupation.

TABL. 4 (26).

**BEZROBOTNI NOWO ZAREJESTROWANI I WYREJESTROWANI ORAZ OFERTY PRACY W 2017 R.**

NEWLY REGISTERED UNEMPLOYED PERSONS AND PERSONS REMOVED FROM UNEMPLOYMENT ROLLS AS WELL AS JOB OFFERS IN 2017

WYSZCZEGÓLNIENIE SPECIFICATION	Bezrobotni nowo zarejestrowani <sup>a</sup> Newly registered unemployed persons <sup>a</sup>			Bezrobotni wyrejestrowani <sup>a</sup> Persons removed from unemployment rolls <sup>a</sup>			Oferty pracy Job offers	
	ogółem total	z liczby ogółem of total number		ogółem total	z liczby ogółem of total number		w ciągu roku during the year	stan w dniu 31 XII as of 31 XII
		kobiety women	po raz kolejny another time		kobiety women	z tytułu podjęcia pracy received jobs		
<b>WOJEWÓDZTWO .....</b>	<b>105651</b>	<b>51899</b>	<b>90333</b>	<b>119018</b>	<b>57821</b>	<b>58087</b>	<b>81850</b>	<b>3384</b>
<b>VOIVODSHIP</b>								
<b>Podregion Subregion</b>								
<b>koszaliński .....</b>	<b>23699</b>	<b>11408</b>	<b>20080</b>	<b>26947</b>	<b>12799</b>	<b>13869</b>	<b>18345</b>	<b>954</b>
Powiaty: Powiats:								
białogardzki .....	4254	1937	3676	4851	2138	2715	2469	40
kołobrzeski .....	4069	1960	3306	4939	2363	2346	4160	519
koszaliński .....	4899	2473	4195	5511	2760	2736	2073	44
ślawieński .....	4791	2323	4229	5248	2512	2861	2831	81
Miasto na prawach powiatu: City with powiat status:								
Koszalin .....	5686	2715	4674	6398	3026	3211	6812	270
<b>Podregion Subregion</b>								
<b>szczecinecko-pyrzycki ...</b>	<b>34422</b>	<b>17073</b>	<b>30189</b>	<b>38000</b>	<b>18607</b>	<b>19786</b>	<b>19907</b>	<b>617</b>
Powiaty: Powiats:								
choszczeński .....	4416	2202	3900	4885	2439	2424	2131	20
drawski .....	4882	2418	4257	5064	2387	2757	2469	98
łobeski .....	3547	1683	3082	3826	1777	1932	1369	34
myśliborski .....	3553	1796	3070	4056	1987	1827	4040	152
pyrzycki .....	3111	1462	2755	3574	1677	1871	1896	35
szczecinecki .....	6613	3213	5801	7598	3672	4349	3306	46
świdwiński .....	4674	2285	4179	4909	2398	2665	2350	187
walecki .....	3626	2014	3145	4088	2270	1961	2346	45
<b>Podregion Subregion</b>								
<b>m. Szczecin .....</b>	<b>18917</b>	<b>8725</b>	<b>15905</b>	<b>21478</b>	<b>9991</b>	<b>8108</b>	<b>19106</b>	<b>505</b>
Miasto na prawach powiatu: City with powiat status:								
Szczecin .....	18917	8725	15905	21478	9991	8108	19106	505
<b>Podregion Subregion</b>								
<b>szczeciński .....</b>	<b>28613</b>	<b>14693</b>	<b>24159</b>	<b>32593</b>	<b>16424</b>	<b>16324</b>	<b>24392</b>	<b>1308</b>
Powiaty: Powiats:								
goleniowski .....	5021	2613	4221	5601	2855	3023	6534	201
gryficki .....	5434	2566	4837	6350	2971	3311	3437	169
gryfiński .....	3992	2092	3335	4708	2384	2304	2589	182
kamieński .....	3464	1774	3035	3901	1937	2029	1986	119
policki .....	3141	1679	2443	3632	1935	1769	2732	74
stargardzki .....	5830	3103	4910	6601	3464	2928	5093	457
Miasto na prawach powiatu: City with powiat status:								
Świnoujście .....	1731	866	1378	1800	878	960	2021	106

a W ciągu roku.

Ź r ó d ł o: dane Ministerstwa Rodziny, Pracy i Polityki Społecznej.

a During the year.

S o u r c e: data of the Ministry of Family, Labour and Social Policy.



TABL. 5 (27). **BEZROBOTNI ZAREJESTROWANI WEDŁUG PŁCI W 2017 R.**  
Stan w dniu 31 XII  
REGISTERED UNEMPLOYED PERSONS BY SEX IN 2017  
As of 31 XII

WYSZCZEGÓLNIENIE SPECIFICATION	Ogółem Total	Mężczyźni Men	Kobiety Women
<b>WOJEWÓDZTWO</b> .....	<b>52599</b>	<b>22022</b>	<b>30577</b>
<b>VOIVODSHIP</b>			
<b>PODREGION SUBREGION</b>			
<b>KOSZALIŃSKI</b> .....	<b>12439</b>	<b>5448</b>	<b>6991</b>
<b>Powiat białogardzki</b> .....	<b>2886</b>	<b>1280</b>	<b>1606</b>
Gmina miejska: Urban gmina:			
Białogard .....	1208	537	671
Gminy miejsko-wiejskie: Urban-rural gminas:			
Karlino .....	604	261	343
Tychowo .....	510	244	266
Gmina wiejska: Rural gmina:			
Białogard .....	564	238	326
<b>Powiat kołobrzegi</b> .....	<b>1342</b>	<b>557</b>	<b>785</b>
Gmina miejska: Urban gmina:			
Kołobrzeg .....	731	334	397
Gmina miejsko-wiejska: Urban-rural gmina:			
Gościno .....	99	36	63
Gminy wiejskie: Rural gminas:			
Dygowo .....	116	43	73
Kołobrzeg .....	186	80	106
Rymań .....	84	21	63
Siemyśl .....	51	17	34
Ustronie Morskie .....	75	26	49
<b>Powiat koszaliński</b> .....	<b>2709</b>	<b>1002</b>	<b>1707</b>
Gminy miejsko-wiejskie: Urban-rural gminas:			
Bobolice .....	341	104	237
Mielno .....	199	90	109
Polanów .....	459	148	311
Sianów .....	580	219	361
Gminy wiejskie: Rural gminas:			
Będzino .....	370	1401	230
Biesiekierz .....	227	96	131
Manowo .....	251	92	159
Świeszyno .....	282	113	169
<b>Powiat sławieński</b> .....	<b>2820</b>	<b>1307</b>	<b>1513</b>
Gminy miejskie: Urban gminas:			
Darłowo .....	640	297	343
Sławno .....	563	294	269
Gminy wiejskie: Rural gminas:			
Darłowo .....	386	183	203
Malechowo .....	346	142	204
Postomino .....	350	156	194
Sławno .....	535	235	300
<b>Miasto na prawach powiatu:</b> City with powiat status:			
<b>Koszalin</b> .....	<b>2682</b>	<b>1302</b>	<b>1380</b>

TABL. 5 (27). **BEZROBOTNI ZAREJESTROWANI WEDŁUG PŁCI W 2017 R. (cd.)**  
Stan w dniu 31 XII  
REGISTERED UNEMPLOYED PERSONS BY SEX IN 2017 (cont.)  
As of 31 XII

WYSZCZEGÓLNIENIE SPECIFICATION	Ogółem Total	Mężczyźni Men	Kobiety Women
<b>PODREGION SUBREGION</b>			
<b>SZCZECINECKO-PYRZYCKI .....</b>	<b>19633</b>	<b>8034</b>	<b>11599</b>
<b>Powiat choszczeński .....</b>	<b>2455</b>	<b>972</b>	<b>1483</b>
Gminy miejsko-wiejskie: Urban-rural gminas:			
Choszczno .....	820	319	501
Drawno .....	336	140	196
Pelczyce .....	478	191	287
Recz .....	378	142	236
Gminy wiejskie: Rural gminas:			
Bierzwnik .....	245	106	139
Krzęcin .....	198	74	124
<b>Powiat drawski .....</b>	<b>3319</b>	<b>1388</b>	<b>1931</b>
Gminy miejsko-wiejskie: Urban-rural gminas:			
Czaplinek .....	600	254	346
Drawsko Pomorskie .....	849	375	474
Kalisz Pomorski .....	472	153	319
Złocieniec .....	964	434	530
Gminy wiejskie: Rural gminas:			
Ostrowice .....	135	51	84
Wierzchowo .....	299	121	178
<b>Powiat łobeski .....</b>	<b>2297</b>	<b>936</b>	<b>1361</b>
Gminy miejsko-wiejskie: Urban-rural gminas:			
Dobra .....	259	90	169
Łobez .....	736	334	402
Resko .....	593	264	329
Węgorzyno .....	446	143	303
Gmina wiejska: Rural gmina:			
Radowo Małe .....	263	105	158
<b>Powiat myśliborski .....</b>	<b>1890</b>	<b>760</b>	<b>1130</b>
Gminy miejsko-wiejskie: Urban-rural gminas:			
Barlinek .....	494	201	293
Dębno .....	601	238	363
Myślibórz .....	606	253	353
Gminy wiejskie: Rural gminas:			
Boleszkowice .....	62	25	37
Nowogródek Pomorski .....	127	43	84
<b>Powiat pyrzycki .....</b>	<b>1548</b>	<b>622</b>	<b>926</b>
Gminy miejsko-wiejskie: Urban-rural gminas:			
Lipiany .....	282	119	163
Pyrzyce .....	607	260	347
Gminy wiejskie: Rural gminas:			
Bielice .....	88	28	60
Kozielice .....	134	53	81
Przelewice .....	305	103	202
Warnice .....	132	59	73
<b>Powiat szczecinecki .....</b>	<b>4198</b>	<b>1734</b>	<b>2464</b>
Gmina miejska: Urban gmina:			
Szczecinek .....	1617	668	949

TABL. 5 (27). **BEZROBOTNI ZAREJESTROWANI WEDŁUG PŁCI W 2017 R. (cd.)**  
Stan w dniu 31 XII  
REGISTERED UNEMPLOYED PERSONS BY SEX IN 2017 (cont.)  
As of 31 XII

WYSZCZEGÓLNIENIE SPECIFICATION	Ogółem Total	Mężczyźni Men	Kobiety Women
<b>PODREGION SUBREGION SZCZECINECKO-PYRZYCKI (dok.)</b>			
<b>Powiat szczecinecki (dok.)</b>			
Gminy miejsko-wiejskie: Urban-rural gminas:			
Barwice .....	780	342	438
Biały Bór .....	396	150	246
Borne Sulinowo .....	472	202	270
Gminy wiejskie: Rural gminas:			
Grzmiąca .....	332	140	192
Szczecinek .....	601	232	369
<b>Powiat świdwiński .....</b>	<b>2346</b>	<b>1053</b>	<b>1293</b>
Gmina miejska: Urban gmina:			
Świdwin .....	608	260	348
Gmina miejsko-wiejska: Urban-rural gmina:			
Połczyn-Zdrój .....	815	388	427
Gminy wiejskie: Rural gminas:			
Brzeżno .....	152	53	99
Rąbino .....	216	112	104
Sławoborze .....	193	76	117
Świdwin .....	362	164	198
<b>Powiat walecki .....</b>	<b>1580</b>	<b>569</b>	<b>1011</b>
Gmina miejska: Urban gmina:			
Wałcz .....	614	252	362
Gminy miejsko-wiejskie: Urban-rural gminas:			
Człopa .....	202	58	144
Mirosławiec .....	191	68	123
Tuczno .....	171	69	102
Gmina wiejska: Rural gmina:			
Wałcz .....	402	122	280
<b>PODREGION SUBREGION M. SZCZECIN .....</b>	<b>5539</b>	<b>2659</b>	<b>2887</b>
<b>Miasto na prawach powiatu: City with powiat status:</b>			
Szczecin .....	5539	2659	2887
<b>PODREGION SUBREGION SZCZECIŃSKI .....</b>	<b>14988</b>	<b>5888</b>	<b>9100</b>
<b>Powiat goleniowski .....</b>	<b>1951</b>	<b>731</b>	<b>1220</b>
Gminy miejsko-wiejskie: Urban-rural gminas:			
Goleniów .....	544	208	336
Maszewo .....	244	91	153
Nowogard .....	792	304	488
Stepnica .....	143	51	92
Gminy wiejskie: Rural gminas:			
Osina .....	83	22	61
Przybiernów .....	145	55	90
<b>Powiat gryficki .....</b>	<b>2137</b>	<b>862</b>	<b>1275</b>
Gminy miejsko-wiejskie: Urban-rural gminas:			
Gryfice .....	810	336	474
Płoty .....	377	129	248
Trzebiatów .....	444	170	274

TABL. 5 (27). **BEZROBOTNI ZAREJESTROWANI WEDŁUG PŁCI W 2017 R. (dok.)**  
Stan w dniu 31 XII  
REGISTERED UNEMPLOYED PERSONS BY SEX IN 2017 (cont.)  
As of 31 XII

WYSZCZEGÓLNIENIE SPECIFICATION	Ogółem Total	Mężczyźni Men	Kobiety Women
<b>PODREGION SUBREGION</b>			
<b>SZCZECIŃSKI (dok.)</b>			
<b>Powiat gryficki (dok.)</b>			
Gminy wiejskie: Rural gminas:			
Brojce .....	157	66	91
Karnice .....	209	92	117
Rewal .....	140	69	71
<b>Powiat gryfiński .....</b>	<b>2724</b>	<b>1020</b>	<b>1704</b>
Gminy miejsko-wiejskie:			
Urban-rural gminas:			
Cedynia .....	190	92	98
Chojna .....	598	251	347
Gryfino .....	633	194	439
Mieszkowice .....	304	113	191
Moryń .....	202	86	116
Trzcińsko-Zdrój .....	255	113	142
Gminy wiejskie: Rural gminas:			
Banie .....	248	78	170
Stare Czarnowo .....	84	28	56
Widuchowa .....	210	65	145
<b>Powiat kamieński .....</b>	<b>2573</b>	<b>1073</b>	<b>1500</b>
Gminy miejsko-wiejskie:			
Urban-rural gminas:			
Dziwnów .....	221	99	122
Golczewo .....	262	105	157
Kamień Pomorski .....	737	358	379
Międzyzdroje .....	266	119	147
Wolin .....	730	265	465
Gmina wiejska: Rural gmina:			
Świerżno .....	357	127	230
<b>Powiat policki .....</b>	<b>1622</b>	<b>599</b>	<b>1023</b>
Gminy miejsko-wiejskie:			
Urban-rural gminas:			
Nowe Warpno .....	78	35	43
Police .....	903	340	563
Gminy wiejskie: Rural gminas:			
Dobra (Szczecińska) .....	384	134	250
Kolbaskowo .....	257	90	167
<b>Powiat stargardzki .....</b>	<b>3267</b>	<b>1281</b>	<b>1986</b>
Gmina miejska: Urban gmina:			
Stargard .....	1599	668	931
Gminy miejsko-wiejskie:			
Urban-rural gminas:			
Chociwel .....	205	69	136
Dobrzany .....	157	51	106
Ińsko .....	137	54	83
Suchań .....	157	62	95
Gminy wiejskie: Rural gminas:			
Dolice .....	275	103	172
Kobylanka .....	112	49	63
Marianowo .....	109	38	71
Stara Dąbrowa .....	158	58	100
Stargard .....	358	129	229
<b>Miasto na prawach powiatu:</b>			
<b>City with powiat status:</b>			
<b>Świnoujście .....</b>	<b>714</b>	<b>322</b>	<b>392</b>

Źródło: dane Ministerstwa Rodziny, Pracy i Polityki Społecznej.

Source: data of the Ministry of Family, Labour and Social Policy.

TABL. 6 (28). **BEZROBOTNI ZAREJESTROWANI WEDŁUG WIEKU I POZIOMU WYKSZTAŁCENIA W 2017 R.**  
Stan w dniu 31 XII  
REGISTERED UNEMPLOYED PERSONS BY AGE AND EDUCATIONAL LEVEL IN 2017  
As of 31 XII

WYSZCZEGÓLNIENIE SPECIFICATION	Ogółem Total	W wieku By age					Z liczby ogółem – z wykształceniem Of total number – by education level				
		24 lata i mniej and less	25-34	35-44	45-54	55 lat i więcej and more	wyż- szym tertiary	średnim secondary		zasad- niczym zawo- dowym basic vocational	gimna- zjalnym, pod- stawo- wym i niepeł- nym podsta- wowym lower secondary, primary and incom- plete primary
								zawo- dowym <sup>a</sup> voca- tional <sup>a</sup>	ogólno- kształ- cącym general		
<b>WOJEWÓDZTWO .... VOIVODSHIP</b>	<b>52599</b>	<b>5865</b>	<b>13774</b>	<b>11962</b>	<b>9839</b>	<b>11159</b>	<b>5762</b>	<b>9553</b>	<b>5851</b>	<b>13404</b>	<b>17309</b>
<b>Podregion Subregion koszaliński .....</b>	<b>12439</b>	<b>1334</b>	<b>3119</b>	<b>2813</b>	<b>2415</b>	<b>2758</b>	<b>1295</b>	<b>2283</b>	<b>1331</b>	<b>3163</b>	<b>4367</b>
Powiaty: Powiats:											
białogardzki .....	2886	372	770	644	544	556	154	493	304	794	1141
kołobrzeczki .....	1342	151	365	280	242	304	212	333	128	330	339
koszaliński .....	2709	294	715	597	540	563	238	415	271	675	1110
ślawieński .....	2820	370	669	625	535	621	222	509	296	833	960
Miasto na prawach powiatu: City with powiat status:											
Koszalin .....	2682	147	600	667	554	621	469	533	332	531	817
<b>Podregion Subregion szczecinecko- pyrzycki .....</b>	<b>19633</b>	<b>2463</b>	<b>5295</b>	<b>4401</b>	<b>3706</b>	<b>3768</b>	<b>1374</b>	<b>3596</b>	<b>2131</b>	<b>5526</b>	<b>7006</b>
Powiaty: Powiats:											
choszczeński .....	2455	345	677	538	462	433	145	394	315	734	867
drawski .....	3319	405	875	772	609	658	191	583	416	1036	1093
łobeski .....	2297	323	625	498	436	415	114	338	304	629	912
myśliborski .....	1890	220	513	419	332	406	158	361	137	487	747
pyrzycki .....	1548	158	421	349	303	317	135	286	157	476	494
szczecinecki .....	4198	519	1126	945	834	774	350	841	461	1038	1508
świdwiński .....	2346	299	657	534	434	422	148	461	221	729	787
walecki .....	1580	194	401	346	296	343	133	332	120	397	598
<b>Podregion Subregion m. Szczecin .....</b>	<b>5539</b>	<b>304</b>	<b>1246</b>	<b>1336</b>	<b>1055</b>	<b>1598</b>	<b>1406</b>	<b>1090</b>	<b>644</b>	<b>1189</b>	<b>1210</b>
Miasto na prawach powiatu: City with powiat status:											
Szczecin .....	5539	304	1246	1336	1055	1598	1406	1090	644	1189	1210
<b>Podregion Subregion szczeciński .....</b>	<b>14988</b>	<b>1764</b>	<b>4114</b>	<b>3412</b>	<b>2663</b>	<b>3035</b>	<b>1687</b>	<b>2728</b>	<b>1866</b>	<b>3685</b>	<b>5022</b>
Powiaty: Powiats:											
goleniowski .....	1951	244	548	435	316	408	207	304	273	451	716
gryfiński .....	2137	259	562	458	396	462	177	378	307	596	679
gryfiński .....	2724	329	765	629	481	520	229	446	290	786	973
kamieński .....	2573	266	708	591	485	523	241	490	342	634	866
policki .....	1622	177	424	402	277	342	300	271	165	322	564
stargardzki .....	3267	437	937	720	574	599	433	688	400	732	1014
Miasto na prawach powiatu: City with powiat status:											
Swinoujście .....	714	52	170	177	134	181	100	151	89	164	210

a Łącznie z policealnym.

Źródło: dane Ministerstwa Rodziny, Pracy i Polityki Społecznej.

a Including post-secondary education.

Source: data of the Ministry of Family, Labour and Social Policy.

TABL. 7 (29). **BEZROBOTNI ZAREJESTROWANI WEDŁUG CZASU POZOSTAWANIA BEZ PRACY W 2017 R.**  
Stan w dniu 31 XII  
REGISTERED UNEMPLOYED PERSONS BY DURATION OF UNEMPLOYMENT IN 2017  
As of 31 XII

WYSZCZEGÓLNIENIE SPECIFICATION	Ogółem Total	Według czasu pozostawania bez pracy <sup>a</sup> By duration of unemployment <sup>a</sup>					
		1 miesiąc i mniej 1 month and less	1-3	3-6	6-12	12-24	powyżej 24 miesiące more than 24 months
<b>WOJEWÓDZTWO .....</b> <b>VOIVODSHIP</b>	<b>52599</b>	<b>5937</b>	<b>11184</b>	<b>7423</b>	<b>8032</b>	<b>8215</b>	<b>11808</b>
<b>Podregion Subregion</b>							
<b>koszaliński .....</b>	<b>12439</b>	<b>1313</b>	<b>2611</b>	<b>1797</b>	<b>1943</b>	<b>1978</b>	<b>2797</b>
Powiaty: Powiats:							
białogardzki .....	2886	235	412	412	524	551	752
kolobrzeski .....	1342	216	420	193	144	175	194
koszaliński .....	2709	252	588	352	440	434	643
ślawieński .....	2820	328	693	442	384	398	575
Miasto na prawach powiatu: City with powiat status:							
Koszalin .....	2682	282	498	398	451	420	633
<b>Podregion Subregion</b>							
<b>szczecinecko-pyrzycki .....</b>	<b>19633</b>	<b>2043</b>	<b>4003</b>	<b>2614</b>	<b>3210</b>	<b>3229</b>	<b>4534</b>
Powiaty: Powiats:							
choszczeński .....	2455	225	583	300	364	388	595
drawski .....	3319	288	570	437	705	592	727
łobeski .....	2297	293	371	246	320	373	694
myśliborski .....	1890	213	419	257	263	308	430
pyrzycki .....	1548	138	343	188	218	258	403
szczecinecki .....	4198	347	889	561	634	708	1059
świdwiński .....	2346	264	467	397	507	392	319
walecki .....	1580	275	361	228	199	210	307
<b>Podregion Subregion</b>							
<b>m. Szczecin .....</b>	<b>5539</b>	<b>987</b>	<b>1279</b>	<b>797</b>	<b>800</b>	<b>665</b>	<b>1011</b>
Miasto na prawach powiatu: City with powiat status:							
Szczecin .....	5539	987	1279	797	800	665	1011
<b>Podregion Subregion</b>							
<b>szczeciński .....</b>	<b>14988</b>	<b>1594</b>	<b>3291</b>	<b>2215</b>	<b>2079</b>	<b>2343</b>	<b>3466</b>
Powiaty: Powiats:							
goleniowski .....	1951	229	390	297	279	307	449
gryficki .....	2137	341	718	345	225	207	301
gryfiński .....	2724	214	424	343	392	480	871
kamieński .....	2573	213	612	379	266	418	685
policki .....	1622	132	307	266	252	283	382
stargardzki .....	3267	344	642	485	571	575	650
Miasto na prawach powiatu: City with powiat status:							
Świnoujście .....	714	121	198	100	94	73	128

<sup>a</sup> Od momentu rejestracji w urzędzie pracy; przedziały zostały domknięte prawostronnie, np. w przedziale 3-6 uwzględniono osoby, które pozostawały bez pracy 3 miesiące i 1 dzień do 6 miesięcy.

Źródło: dane Ministerstwa Rodziny, Pracy i Polityki Społecznej.

<sup>a</sup> From the date of registering in a labour office; intervals were shifted upward, e.g., in the interval 3-6, persons remaining unemployed from 3 months and 1 day up to 6 months were included.

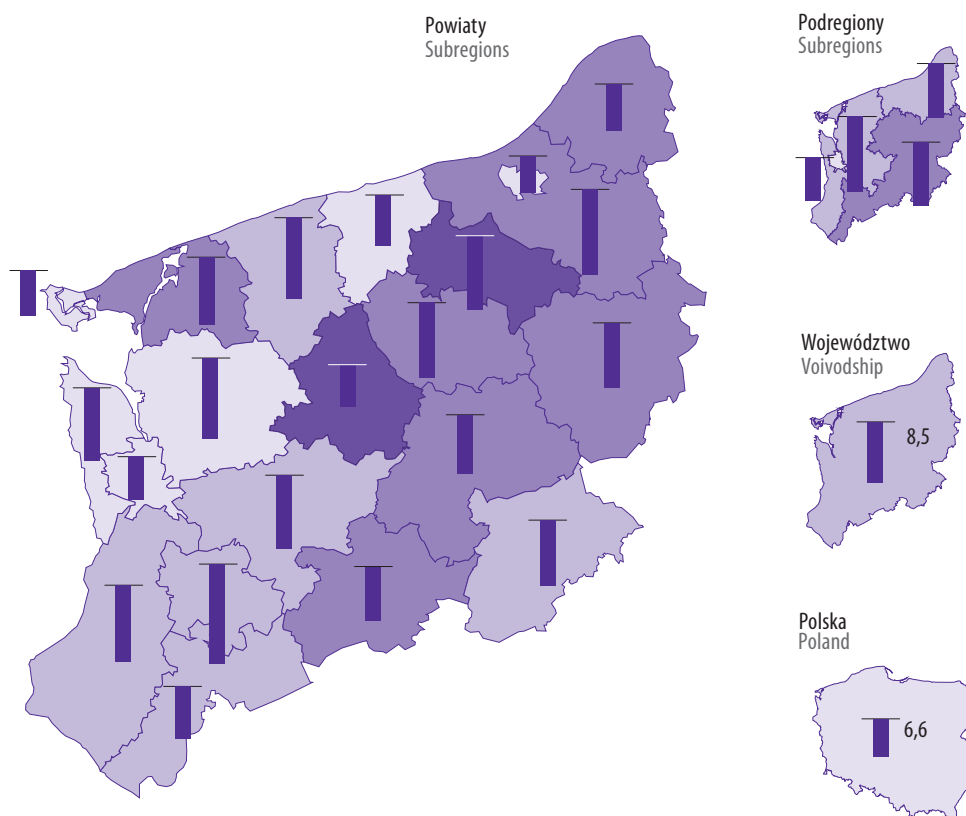
Source: data of the Ministry of Family, Labour and Social Policy.

**STOPA BEZROBOCIA REJESTROWANEGO W 2017 R.**

Stan w dniu 31 XII

REGISTERED UNEMPLOYMENT RATE IN 2017

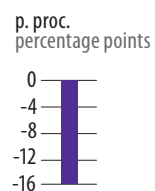
As of 31 XII



W %	In %	
18,1 – 23,0	(2)	
13,1 – 18,0	(7)	
8,1 – 13,0	(6)	
3,1 – 8,0	(6)	

W nawiasach podano liczbę powiatów.  
Number of powiats is given in the brackets.

Spadek w porównaniu z 2010 r.  
Decrease in relation to 2010



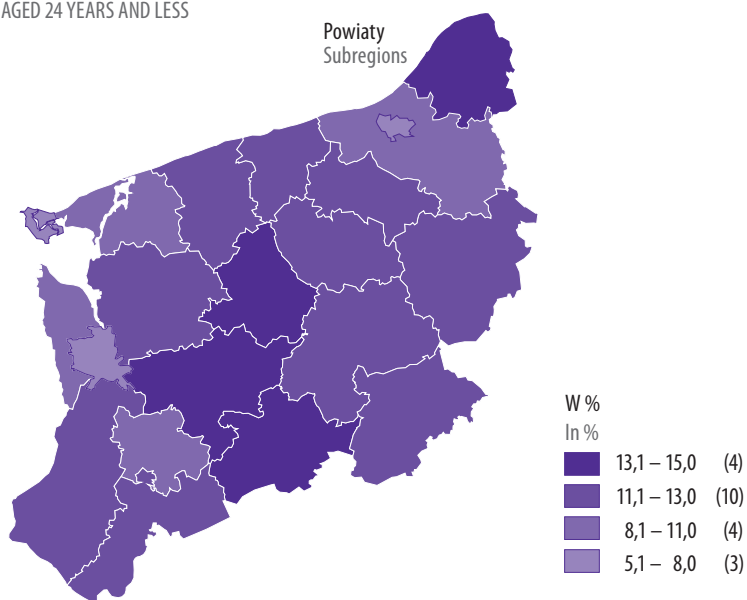
### WYBRANE KATEGORIE BEZROBOTNYCH ZAREJESTROWANYCH W % OGÓŁEM W 2017 R.

Stan w dniu 31 XII

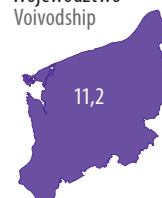
SELECTED CATEGORIES OF UNEMPLOYED PERSONS IN % OF TOTAL IN 2017

As of 31 XII

W WIEKU 24 LATA I MNIEJ  
AGED 24 YEARS AND LESS



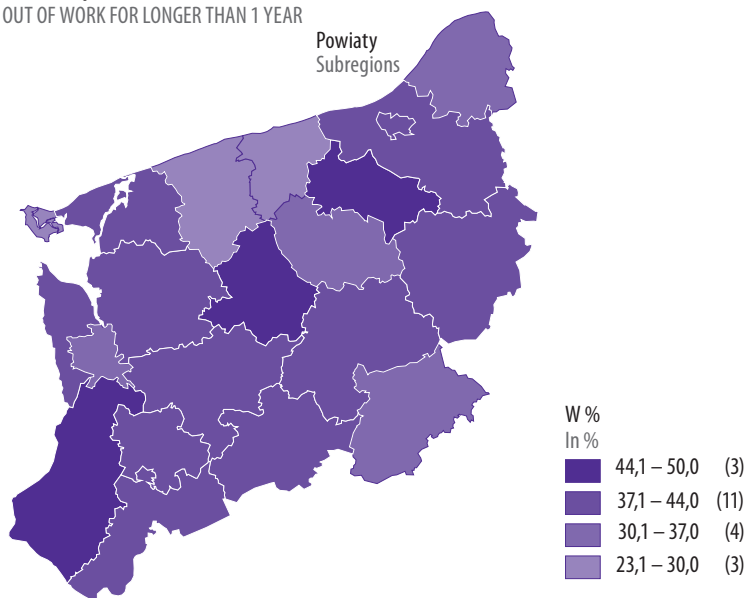
Województwo  
Voivodship



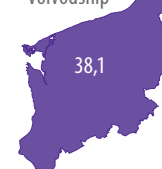
Polska  
Poland



POZOSTAJĄCY BEZ PRACY DŁUŻEJ NIŻ 1 ROK  
OUT OF WORK FOR LONGER THAN 1 YEAR



Województwo  
Voivodship



Polska  
Poland



W nawiasach podano liczbę powiatów.  
Number of powiats is given in the brackets.



TABL. 8 (30). **BEZROBOTNI ZAREJESTROWANI WEDŁUG STAŻU PRACY W 2017 R.**  
Stan w dniu 31 XII  
REGISTERED UNEMPLOYED PERSONS BY WORK SENIORITY IN 2017  
As of 31 XII

WYSZCZEGÓLNIENIE SPECIFICATION	Ogółem Total	Bez stażu pracy No work seniority	Ze stażem <sup>a</sup> With work seniority <sup>a</sup>					powyżej 30 lat more than 30 years
			1 rok i mniej 1 year and less	1-5	5-10	10-20	20-30	
<b>WOJEWÓDZTWO .....</b>	<b>52599</b>	<b>6668</b>	<b>10598</b>	<b>12300</b>	<b>8037</b>	<b>8195</b>	<b>5107</b>	<b>1694</b>
<b>VOIVODSHIP</b>								
<b>Podregion Subregion</b>								
<b>koszaliński .....</b>	<b>12439</b>	<b>1165</b>	<b>2166</b>	<b>2889</b>	<b>2101</b>	<b>2284</b>	<b>1358</b>	<b>476</b>
Powiaty: Powiats:								
białogardzki .....	2886	258	526	779	468	506	277	72
kolobrzowski .....	1342	195	229	282	189	190	180	77
koszaliński .....	2709	292	493	599	460	493	275	97
ślawieński .....	2820	243	433	672	539	564	290	79
Miasto na prawach powiatu: City with powiat status:								
Koszalin .....	2682	177	485	557	445	531	336	151
<b>Podregion Subregion</b>								
<b>szczecinecko-pyrzycki ...</b>	<b>19633</b>	<b>2683</b>	<b>3740</b>	<b>4917</b>	<b>2983</b>	<b>3083</b>	<b>1695</b>	<b>532</b>
Powiaty: Powiats:								
choszczeński .....	2455	437	559	558	347	329	185	40
drawski .....	3319	409	502	851	538	614	320	85
łobeski .....	2297	429	481	541	314	300	177	55
myśliborski .....	1890	295	322	472	268	301	173	59
pyrzycki .....	1548	226	446	428	186	147	88	27
szczecinecki .....	4198	464	769	1029	697	696	406	137
świdwiński .....	2346	262	372	611	387	420	221	73
walecki .....	1580	161	289	427	246	276	125	56
<b>Podregion Subregion</b>								
<b>m. Szczecin .....</b>	<b>5539</b>	<b>621</b>	<b>1650</b>	<b>913</b>	<b>786</b>	<b>679</b>	<b>677</b>	<b>213</b>
Miasto na prawach powiatu: City with powiat status:								
Szczecin .....	5539	621	1650	913	786	679	677	213
<b>Podregion Subregion</b>								
<b>szczeciński .....</b>	<b>14988</b>	<b>2199</b>	<b>3042</b>	<b>3581</b>	<b>2167</b>	<b>2149</b>	<b>1377</b>	<b>473</b>
Powiaty: Powiats:								
goleniowski .....	1951	314	373	461	272	305	163	63
gryficki .....	2137	273	425	516	311	314	240	58
gryfiński .....	2724	390	496	724	409	411	204	90
kamieński .....	2573	338	540	650	384	351	218	92
policki .....	1622	334	340	326	214	198	177	33
stargardzki .....	3267	392	747	761	478	474	297	118
Miasto na prawach powiatu: City with powiat status:								
Świnoujście .....	714	158	121	143	99	96	78	19

<sup>a</sup> Przedziały zostały domknięte prawostronnie, np. w przedziale 1-5 uwzględniono osoby, które pracowały 1 rok i 1 dzień do 5 lat.

Źródło: dane Ministerstwa Rodziny, Pracy i Polityki Społecznej.

<sup>a</sup> Intervals were shifted upward, e.g., in the interval 1-5, persons who worked 1 year and 1 day up to 5 years were included.

Source: data of the Ministry of Family, Labour and Social Policy.

TABL. 9 (31). **BEZROBOTNI ZAREJESTROWANI BĘDĄCY W SZCZEGÓLNEJ SYTUACJI NA RYNKU PRACY W 2017 R.**  
Stan w dniu 31 XII  
REGISTERED UNEMPLOYED PERSONS WITH A SPECIFIC SITUATION ON THE LABOUR MARKET IN 2017  
As of 31 XII

WYSZCZEGÓLNIENIE SPECIFICATION	W wieku Aged			Długo- trwale bezrobo- tni <sup>a</sup> Long-term unemplo- yed <sup>a</sup>	Osoby ko- rzystające ze świadczeń pomocy społecznej Unem- ployed persons benefiting from social assistance	Osoby posiadające co najmniej jedno dziecko Unemployed persons with at least one child		Niepełno- sprawni Disabled
	do 25 roku życia below 25 years	do 30 roku życia below 30 years	powyżej 50 roku życia over 50 years			do 6 roku życia below 6 years of age	niepełno- sprawne do 18 roku życia disabled child below 18 years of age	
<b>WOJEWÓDZTWO</b> .....	<b>5865</b>	<b>12418</b>	<b>16283</b>	<b>28774</b>	<b>817</b>	<b>10787</b>	<b>82</b>	<b>2825</b>
<b>VOIVODSHIP</b>								
<b>Podregion Subregion</b>								
<b>koszaliński</b> .....	<b>1334</b>	<b>2787</b>	<b>4024</b>	<b>6822</b>	<b>54</b>	<b>2498</b>	<b>18</b>	<b>790</b>
Powiaty: Powiats:								
białogardzki .....	372	731	834	1785	15	669	5	159
kołobrzeczki .....	151	327	435	541	4	323	6	98
koszaliński .....	294	590	841	1538	26	613	1	139
ślawieński .....	370	711	891	1477	-	407	2	168
Miasto na prawach powiatu: City with powiat status:								
Koszalin .....	147	428	1023	1481	9	486	4	226
<b>Podregion Subregion</b>								
<b>szczecinecko-pyrzycki</b>	<b>2463</b>	<b>5030</b>	<b>5697</b>	<b>11490</b>	<b>626</b>	<b>4198</b>	<b>21</b>	<b>925</b>
Powiaty: Powiats:								
choszczeński .....	345	676	653	1468	3	503	-	79
drawski .....	405	861	993	1967	24	732	1	122
łobeski .....	323	626	636	1426	175	421	1	45
myśliborski .....	220	459	588	1046	21	469	12	149
pyrzycki .....	158	360	475	963	-	290	-	49
szczecinecki .....	519	1049	1204	2534	-	885	-	312
świdwiński .....	299	635	644	1244	389	580	7	90
walecki .....	194	364	504	842	14	318	-	79
<b>Podregion Subregion</b>								
<b>m. Szczecin</b> .....	<b>304</b>	<b>829</b>	<b>2143</b>	<b>2596</b>	<b>134</b>	<b>1036</b>	<b>6</b>	<b>407</b>
Miasto na prawach powiatu: City with powiat status:								
Szczecin .....	304	829	2143	2596	134	1036	6	407
<b>Podregion Subregion</b>								
<b>szczeciński</b> .....	<b>1764</b>	<b>3772</b>	<b>4419</b>	<b>7866</b>	<b>3</b>	<b>3055</b>	<b>37</b>	<b>703</b>
Powiaty: Powiats:								
goleniowski .....	244	529	570	932	3	464	-	91
gryficki .....	259	554	671	938	-	424	8	97
gryfiński .....	329	689	782	1733	-	730	12	159
kamieński .....	266	614	768	1453	-	427	4	76
policki .....	177	389	479	875	-	312	-	67
stargardzki .....	437	882	901	1661	-	583	11	199
Miasto na prawach powiatu: City with powiat status:								
Świnoujście .....	52	115	248	274	-	115	2	14

a Pozostający w rejestrze powiatowego urzędu pracy łącznie przez okres ponad 12 miesięcy w okresie ostatnich 2 lat, z wyłączeniem okresów odbywania stażu i przygotowania zawodowego.

Ź r ó d ł o: dane Ministerstwa Rodziny, Pracy i Polityki Społecznej.

a Remaining in the register rolls of the powiat labour office for the overall period of over 12 months during the last two years, excluding the periods of undergoing a traineeship and on a job occupational training.

S o u r c e: data of the Ministry of Family, Labour and Social Policy.

**Warunki pracy**  
Work conditions

TABL. 10 (32). **POSZKODOWANI W WYPADKACH PRZY PRACY<sup>a</sup> ORAZ LICZBA DNI NIEZDOLNOŚCI DO PRACY SPOWODOWANEJ WYPADKAMI W 2017 R.**  
PERSONS INJURED IN ACCIDENTS AT WORK<sup>a</sup> AND DAYS LOST DUE TO ACCIDENTS IN 2017

WYSZCZEGÓLNIENIE SPECIFICATION	Poszkodowani Persons injured					Dni niezdolności do pracy Days lost	
	ogółem total	w tym kobiety of which women	z liczby ogółem – w wypadkach of total number – in accidents			ogółem total	na jednego poszkodowanego <sup>b</sup> per one person injured <sup>b</sup>
			śmiertelnych fatal	ciężkich serious	innych other		
<b>WOJEWÓDZTWO .....</b> <b>VOIVODSHIP</b>	<b>3904</b>	<b>1606</b>	<b>14</b>	<b>32</b>	<b>3858</b>	<b>146715</b>	<b>37,6</b>
<b>Podregion Subregion</b>							
<b>koszaliński .....</b>	<b>1201</b>	<b>569</b>	<b>6</b>	<b>4</b>	<b>1191</b>	<b>40454</b>	<b>33,7</b>
Powiaty: Powiats:							
białogardzki .....	77	26	–	1	76	3607	46,8
kolobrzowski .....	163	71	4	–	59	6346	38,9
koszaliński .....	132	48	2	2	128	4361	33,0
ślawieński .....	105	50	–	–	105	4167	39,7
Miasto na prawach powiatu: City with powiat status:							
Koszalin .....	724	374	–	1	723	21973	30,3
<b>Podregion Subregion</b>							
<b>szczecinecko-pyrzycki</b>	<b>770</b>	<b>282</b>	<b>2</b>	<b>16</b>	<b>752</b>	<b>30997</b>	<b>40,3</b>
Powiaty: Powiats:							
choszczeński .....	53	19	–	3	50	2087	39,4
drawski .....	128	52	1	1	126	4664	36,4
łobeski .....	41	20	–	–	41	1939	47,3
myśliborski .....	155	44	–	5	150	6493	41,9
pyrzycki .....	36	15	1	–	35	1385	38,5
szczecinecki .....	118	48	–	1	117	4577	38,8
świdwiński .....	97	37	–	3	94	4291	44,2
walecki .....	142	47	–	3	139	5561	39,2
<b>Podregion Subregion</b>							
<b>m. Szczecin .....</b>	<b>1008</b>	<b>421</b>	<b>3</b>	<b>5</b>	<b>1000</b>	<b>36791</b>	<b>36,5</b>
Miasto na prawach powiatu: City with powiat status:							
Szczecin .....	1008	421	3	5	1000	36791	36,5
<b>Podregion Subregion</b>							
<b>szczeciński .....</b>	<b>925</b>	<b>334</b>	<b>3</b>	<b>7</b>	<b>915</b>	<b>38473</b>	<b>41,6</b>
Powiaty: Powiats:							
goleniowski .....	179	53	–	2	177	6138	34,3
gryficki .....	94	32	1	1	92	5379	57,2
gryfiński .....	75	34	–	–	75	3200	42,7
kamieński .....	55	28	–	–	55	2899	52,7
policki .....	169	51	1	1	167	7202	42,6
stargardzki .....	235	83	1	2	232	9104	38,7
Miasto na prawach powiatu: City with powiat status:							
Świnoujście .....	118	53	–	1	117	4551	38,6

a Zgłoszone w danym roku; bez wypadków w gospodarstwach indywidualnych w rolnictwie. b Bez osób poszkodowanych w wypadkach śmiertelnych oraz bez liczby dni niezdolności do pracy dla tych osób.

a Registered in a given year; excluding accidents on private farms in agriculture. b Excluding persons injured in fatal accidents and the number of days of their incapacity for work.

TABL. 11 (33). **ZATRUDNIENI W WARUNKACH ZAGROŻENIA<sup>a</sup> W 2017 R.**  
Stan w dniu 31 XII  
PERSONS WORKING IN HAZARDOUS CONDITIONS<sup>a</sup> IN 2017  
As of 31 XII

WYSZCZEGÓLNIENIE SPECIFICATION	Ogółem Grand total		Zagrożenie Hazard					
			związane connected with					
			ze środowiskiem pracy work environment		z uciążliwością pracy strenuous conditions		z czynnikami mechanicznymi związanymi z maszynami szczególnie niebezpiecznymi mechanical factors related to particularly dangerous machinery	
	ogółem grand total	w tym przez jedną grupę czynników of which one group of factors	razem total	w tym przez jedną grupę czynników of which one group of factors	razem total	w tym przez jedną grupę czynników of which one group of factors	razem total	w tym przez jedną grupę czynników of which one group of factors
<b>WOJEWÓDZTWO ..... VOIVODSHIP</b>	<b>17550</b>	<b>13077</b>	<b>10869</b>	<b>8039</b>	<b>3465</b>	<b>2902</b>	<b>3216</b>	<b>2136</b>
<b>Podregion Subregion</b>								
<b>koszaliński ..... Powiaty: Powiats:</b>	<b>3634</b>	<b>3088</b>	<b>2369</b>	<b>2070</b>	<b>497</b>	<b>468</b>	<b>768</b>	<b>550</b>
białogardzki .....	158	129	116	103	10	10	32	16
kołobrzeski .....	315	261	219	186	18	18	78	57
koszaliński .....	484	291	269	158	58	36	157	97
ślawieński .....	350	262	216	149	7	–	127	113
Miasto na prawach powiatu: City with powiat status:								
Koszalin .....	2327	2145	1549	1474	404	404	374	267
<b>Podregion Subregion</b>								
<b>szczecinecko-pyrzycki ... Powiaty: Powiats:</b>	<b>4306</b>	<b>2813</b>	<b>2799</b>	<b>1930</b>	<b>959</b>	<b>668</b>	<b>548</b>	<b>215</b>
choszczeński .....	293	121	180	94	4	–	109	27
drawski .....	383	273	305	204	38	38	40	31
łobeski .....	516	456	193	169	290	287	33	–
myśliborski .....	1265	978	1075	904	45	45	145	29
pyrzycki .....	136	136	125	125	10	10	1	1
szczecinecki .....	645	297	158	57	372	147	115	93
świdwiński .....	362	306	272	216	56	56	34	34
walecki .....	706	246	491	161	144	85	71	–
<b>Podregion Subregion</b>								
<b>m. Szczecin ..... Miasto na prawach powiatu: City with powiat status:</b>	<b>3446</b>	<b>2238</b>	<b>1942</b>	<b>1168</b>	<b>533</b>	<b>436</b>	<b>971</b>	<b>634</b>
Szczecin .....	3446	2238	1942	1168	533	436	971	634
<b>Podregion Subregion</b>								
<b>szczeciński ..... Powiaty: Powiats:</b>	<b>6164</b>	<b>4938</b>	<b>3759</b>	<b>2871</b>	<b>1476</b>	<b>1330</b>	<b>929</b>	<b>737</b>
goleniowski .....	1853	1772	1212	1160	204	190	437	422
gryficki .....	173	79	112	22	11	11	50	46
gryfiński .....	960	654	623	440	106	80	231	134
kamieński .....	100	73	75	51	16	16	9	6
policki .....	2208	1675	1263	759	909	890	36	26
stargardzki .....	532	410	224	195	168	136	140	79
Miasto na prawach powiatu: City with powiat status:								
Świnoujście .....	338	275	250	244	62	7	26	24

a Liczeni tylko jeden raz w grupie czynnika przeważającego, tzn. mającego największe szkodliwe znaczenie na danym stanowisku pracy; dane dotyczą podmiotów, w których liczba pracujących przekracza 9 osób; patrz uwagi ogólne, ust. 8 na str. 117.

a Listed only once by predominant factor, i.e., the factor having the most hazardous effect at a given workstation; data concern entities employing more than 9 persons, see general notes, item 8 on page 117.

TABL. 12 (34).

**ZATRUDNIENI<sup>a</sup> W WARUNKACH ZAGROŻENIA CZYNNIKAMI SZKODLIWYMI I NIEBEZPIECZNYMI DLA ZDROWIA W 2017 R.**PERSONS WORKING<sup>a</sup> IN HAZARDOUS CONDITIONS TO AGENTS HARMFUL AND HAZARDOUS TO HEALTH IN 2017

WYSZCZEGÓLNIENIE SPECIFICATION	Zagrożenie Hazard									
	związane connected with									
	ze środowiskiem pracy work environment							z uciążliwością pracy strenuous work		z czynnikami mechanicznymi związanymi z maszynami szczególnie niebezpiecznymi mechanical factors related to particularly dangerous machinery
	razem total	w tym of which						razem total	w tym niedostateczne oświetlenie stanowiska pracy of which insufficient lighting of workstation	
substancje chemiczne chemical substances		pyły przemysłowe industrial dusts	hałas noise	wibracje vibrations	mikroklimat gorący hot micro-climate	mikroklimat zimny cold micro-climate				
<b>WOJEWÓDZTWO .... VOIVODSHIP</b>	<b>13588</b>	<b>1279</b>	<b>1286</b>	<b>8680</b>	<b>977</b>	<b>294</b>	<b>374</b>	<b>4492</b>	<b>938</b>	<b>3798</b>
<b>Podregion Subregion koszaliński .....</b>	<b>2708</b>	<b>99</b>	<b>62</b>	<b>2076</b>	<b>135</b>	<b>53</b>	<b>155</b>	<b>823</b>	<b>377</b>	<b>840</b>
Powiaty: Powiats:										
białogardzki .....	116	–	–	102	14	–	–	10	–	32
kołobrzeski .....	283	43	13	178	22	3	–	18	–	78
koszaliński .....	400	–	28	222	55	29	41	142	–	184
slawieński .....	222	–	17	82	17	–	54	50	–	157
Miasto na prawach powiatu: City with powiat status:										
Koszalin .....	1687	56	4	1492	27	21	60	603	377	389
<b>Podregion Subregion szczecinecko- pyrzycki .....</b>	<b>3461</b>	<b>143</b>	<b>319</b>	<b>2296</b>	<b>309</b>	<b>33</b>	<b>29</b>	<b>1156</b>	<b>193</b>	<b>821</b>
Powiaty: Powiats:										
choszczeński .....	359	–	81	203	42	33	–	4	–	128
drawski .....	305	4	3	203	2	–	12	66	40	120
łobeski .....	220	29	22	110	13	–	–	290	–	40
myśliborski .....	1361	36	95	999	171	–	17	150	129	248
pyrzycki .....	125	8	13	101	3	–	–	10	10	1
szczecinecki .....	221	19	31	127	30	–	–	372	–	118
świdwiński .....	288	7	32	160	2	–	–	65	14	49
walecki .....	582	40	42	393	46	–	–	199	–	117
<b>Podregion Subregion m. Szczecin .....</b>	<b>2949</b>	<b>114</b>	<b>392</b>	<b>1887</b>	<b>327</b>	<b>74</b>	<b>101</b>	<b>786</b>	<b>140</b>	<b>1077</b>
Miasto na prawach powiatu: City with powiat status:										
Szczecin .....	2949	114	392	1887	327	74	101	786	140	1077
<b>Podregion Subregion szczeciński .....</b>	<b>4470</b>	<b>923</b>	<b>513</b>	<b>2421</b>	<b>206</b>	<b>134</b>	<b>89</b>	<b>1727</b>	<b>228</b>	<b>1060</b>
Powiaty: Powiats:										
goleniowski .....	1259	576	96	458	25	12	54	252	120	442
gryficki .....	127	15	5	97	–	1	5	44	33	79
gryfiński .....	711	2	33	518	22	65	10	115	75	249
kamieński .....	75	8	9	41	8	–	–	16	–	9
policki .....	1725	308	370	916	74	–	–	1058	–	91
stargardzki .....	264	14	–	101	62	56	20	180	–	164
Miasto na prawach powiatu: City with powiat status:										
Swinoujście .....	309	–	–	290	15	–	–	62	–	26

a Liczeni tyle razy, na ile czynników szkodliwych są narażeni; dane dotyczą podmiotów, w których liczba pracujących przekracza 9 osób; patrz uwagi ogólne, ust. 8 na str. 117.

a Counted as many times as many hazards they one exposed to; data concern entities employing more than 9 persons; see general notes, item 8 on page 117.

TABL. 13 (35). **ZATRUDNIENIA<sup>a</sup> NA STANOWISKACH PRACY, DLA KTÓRYCH DOKONANO OCENY RYZYKA ZAWODOWEGO<sup>b</sup> W 2017 R.**  
**PERSONS<sup>a</sup> WORKING AT WORKSTATIONS ASSESSED FOR OCCUPATIONAL RISK<sup>b</sup> IN 2017**

WYSZCZEGÓLNIENIE SPECIFICATION	Przeprowadzenie oceny ryzyka zawodowego Evaluation of occupational risk	Wyeliminowanie lub ograniczenie ryzyka zawodowego Elimination or limitation of occupational risk	Środki zastosowane do wyeliminowania lub ograniczenia ryzyka zawodowego Appliance of means to elimination or limitation of occupational risk		
			techniczne technical	organizacyjne organizational	ochrony indywidualnej individuality protection
			na 1000 zatrudnionych badanej zbiorowości		per 1000 paid employees of total surveyed
<b>WOJEWÓDZTWO .....</b> <b>VOIVODSHIP</b>	<b>311,3</b>	<b>211,8</b>	<b>64,4</b>	<b>78,8</b>	<b>168,3</b>
<b>Podregion Subregion</b>					
<b>koszaliński .....</b>	<b>322,1</b>	<b>211,2</b>	<b>41,5</b>	<b>65,1</b>	<b>167,6</b>
Powiaty: Powiats:					
bialogardzki .....	290,4	254,4	30,0	33,0	238,6
kołobrzeski .....	316,2	177,2	64,4	121,1	84,7
koszaliński .....	241,9	137,6	24,1	33,9	120,3
sławieński .....	358,4	250,1	41,6	54,1	231,0
Miasto na prawach powiatu: City with powiat status:					
Koszalin .....	341,5	223,9	40,1	61,8	180,0
<b>Podregion Subregion</b>					
<b>szczecinecko-pyrzycki</b>	<b>310,5</b>	<b>236,1</b>	<b>34,7</b>	<b>67,0</b>	<b>199,4</b>
Powiaty: Powiats:					
choszczeński .....	184,6	123,8	27,5	14,4	92,8
drawski .....	352,3	236,1	45,7	133,9	215,0
łobeski .....	377,5	299,8	20,6	123,9	212,3
myśliborski .....	184,3	198,3	17,0	96,6	152,3
pyrzycki .....	147,7	69,2	11,0	11,6	50,7
szczecinecki .....	278,2	210,9	41,4	14,6	187,8
świdwiński .....	523,8	344,1	72,8	34,3	302,3
wałcki .....	447,7	374,4	32,2	72,9	324,8
<b>Podregion Subregion</b>					
<b>m. Szczecin .....</b>	<b>267,9</b>	<b>203,7</b>	<b>68,6</b>	<b>69,6</b>	<b>155,6</b>
Miasto na prawach powiatu: City with powiat status:					
Szczecin .....	267,9	203,7	68,6	69,6	155,6
<b>Podregion Subregion</b>					
<b>szczeciński .....</b>	<b>351,9</b>	<b>204,4</b>	<b>97,5</b>	<b>107,5</b>	<b>161,4</b>
Powiaty: Powiats:					
goleniowski .....	395,5	199,6	113,0	148,7	120,5
gryficki .....	229,4	141,9	29,1	35,2	94,4
gryfiński .....	247,3	78,9	20,0	20,0	55,3
kamieński .....	237,8	87,5	15,4	27,9	73,5
policki .....	496,3	363,2	171,0	168,6	334,1
stargardzki .....	275,1	149,6	89,1	85,3	119,0
Miasto na prawach powiatu: City with powiat status:					
Świnoujście .....	323,7	159,9	18,7	74,5	79,4

a Dane dotyczą podmiotów, w których liczba pracujących przekracza 9 osób; patrz uwagi ogólne, ust. 8 na str. 118.  
b Patrz uwagi ogólne, ust. 9 na str. 117.

a Data concern entities employing more than 9 persons, see general notes, item 8 on page 118. b See general notes, item 9 on page 117.

**Wynagrodzenia**  
 Wages and salaries

 TABL. 14 (36). **PRZECIĘTNE MIESIĘCZNE WYNAGRODZENIA BRUTTO<sup>a</sup> W 2017 R.**  
 AVERAGE MONTHLY GROSS WAGES AND SALARIES<sup>a</sup> IN 2017

WYSZCZEGÓLNIENIE SPECIFICATION	Ogółem Total	Rolnictwo, leśnictwo, łowiectwo i rybactwo Agriculture, forestry and fishing	Przemysł i budownictwo Industry and construction	Handel; naprawa pojazdów samo- chodowych <sup>A</sup> ; transport i gospo- darka magazyno- wa; zakwatero- wanie i gastro- nomia <sup>A</sup> ; informacja i komunikacja Trade; repair of motor vehicles <sup>A</sup> ; transportation and storage; accom- modation and ca- tering <sup>A</sup> ; information and communica- tion	Działalność finansowa i ubez- pieczeniowa; obsługa rynku nieruchomości oraz pozostałe usługi <sup>B</sup> Financial and insurance activi- ties; real estate activities and other services <sup>B</sup>
				w zł      in zł	
<b>WOJEWÓDZTWO .....</b>	<b>4154,25</b>	<b>4913,57</b>	<b>4074,04</b>	<b>3752,69</b>	<b>4365,22</b>
<b>VOIVODSHIP</b>					
<b>Podregion Subregion</b>					
<b>koszaliński .....</b>	3826,52	4783,74	3611,27	3409,38	4154,83
Powiaty: Powiats:					
białogardzki .....	3756,70	4873,61	3486,14	3616,19	3906,36
kolobrzeski .....	3751,26	5796,36	3640,12	3245,83	4097,54
koszaliński .....	3677,01	4825,45	3300,09	3817,66	3699,97
ślawieński .....	3472,79	4074,60	3116,38	2811,14	4037,33
Miasto na prawach powiatu: City with powiat status:					
Koszalin .....	3999,59	2729,39	3841,24	3514,29	4372,10
<b>Podregion Subregion</b>					
<b>szczecinecko-pyrzycki</b>	<b>3685,73</b>	<b>5102,97</b>	<b>3384,47</b>	<b>2873,83</b>	<b>4040,84</b>
Powiaty: Powiats:					
choszczeński .....	3775,03	5225,56	2887,46	2675,10	4167,38
drawski .....	3402,35	5399,03	2894,99	2580,09	4093,24
łobeski .....	3662,40	5141,94	3226,79	3193,31	3984,68
myśliborski .....	3810,17	5309,09	3717,71	2908,63	4051,47
pyrzycki .....	3612,65	4055,22	3468,08	3342,89	3805,83
szczecinecki .....	3880,91	4722,17	3779,93	2961,30	4096,27
świdwiński .....	3470,74	4851,06	2906,55	2635,85	3951,16
walecki .....	3761,59	5437,36	3566,96	2773,19	4081,61
<b>Podregion Subregion</b>					
<b>m. Szczecin .....</b>	<b>4732,93</b>	<b>4023,60</b>	<b>4746,13</b>	<b>4605,27</b>	<b>4785,19</b>
Miasto na prawach powiatu: City with powiat status:					
Szczecin .....	4732,93	4023,60	4746,13	4605,27	4785,19
<b>Podregion Subregion</b>					
<b>szczeciński .....</b>	<b>4085,94</b>	<b>4747,29</b>	<b>4441,28</b>	<b>3245,31</b>	<b>4036,71</b>
Powiaty: Powiats:					
goleniowski .....	4220,58	4408,12	4377,38	3264,57	4091,09
gryficki .....	3500,89	4758,25	3137,19	2785,22	3893,06
gryfiński .....	3848,29	5113,85	3740,33	2933,22	4019,32
kamieński .....	3525,59	3960,02	3066,27	3129,91	3899,49
policki .....	4624,12	6354,30	5018,55	3714,12	4059,41
stargardzki .....	3817,60	4922,87	4319,92	3095,43	4102,70
Miasto na prawach powiatu: City with powiat status:					
Świnoujście .....	4536,08	–	5719,54	4266,51	4101,30

<sup>a</sup> Bez podmiotów gospodarczych o liczbie pracujących do 9 osób. <sup>b</sup> Pod pojęciem "pozostałe usługi" należy rozumieć następujące sekcje PKD: „Działalność profesjonalna, naukowa i techniczna”, „Administrowanie i działalność wspierająca”, „Administracja publiczna i obrona narodowa; obowiązkowe zabezpieczenia społeczne”, „Edukacja”, „Opieka zdrowotna i pomoc społeczna”, „Działalność związana z kulturą, rozrywką i rekreacją” oraz „Pozostała działalność usługowa”.

<sup>a</sup> Excluding economic entities employing up to 9 persons. <sup>b</sup> The term "Other services" refers to the NACE Rev. 2 sections: "Professional, scientific and technical activities", "Administrative and support service activities", "Public administration and defence; compulsory social security", "Education", "Human health and social work activities", "Arts, entertainment and recreation" and "Other service activities".

## DZIAŁ VI INFRASTRUKTURA KOMUNALNA. MIESZKANIA

### Uwagi ogólne

#### Infrastruktura komunalna

1. Dane o **urządzeniach komunalnych** dotyczą urządzeń czynnych i prezentowane są według lokalizacji obiektów.

2. Informacje o sieci wodociągowej, kanalizacyjnej i gazowej obejmują sieć obsługującą gospodarstwa domowe i innych użytkowników.

Informacje o **długości sieci wodociągowej i gazowej** dotyczą sieci rozdzielczej (bez przyłączy prowadzących do budynków mieszkalnych i innych obiektów) oraz sieci przesyłowej (magistralnej), tj. przewodów doprowadzających do sieci rozdzielczej wodę i od 2003 r. – gaz.

Dane o **długości sieci kanalizacyjnej**, oprócz przewodów ulicznych, uwzględniają kolektory tj. przewody odbierające ścieki z sieci ulicznej; nie uwzględniają natomiast kanałów przeznaczonych wyłącznie do odprowadzania wód opadowych.

Przez **przyłącza wodociągowe, kanalizacyjne i gazowe** prowadzące do budynków mieszkalnych (łącznie z budynkami zbiorowego zamieszkania, jak np.: hotele pracownicze, domy studenckie i internaty, domy opieki społecznej) rozumie się odgałęzienia łączące poszczególne budynki z siecią rozdzielczą lub w przypadku kanalizacji – z siecią ogólnospławną.

3. Dane o **korzystających z wodociągu i kanalizacji** obejmują ludność zamieszkałą w budynkach mieszkalnych dołączonych do określonej sieci.

Dane o **korzystających z gazu** dotyczą ludności w mieszkaniach wyposażonych w instalację gazu z sieci.

Dane o ludności korzystającej z wodociągu, kanalizacji i gazu obejmują również ludność w budynkach zbiorowego zamieszkania.

## CHAPTER VI MUNICIPAL INFRASTRUCTURE. DWELLINGS

### General notes

#### Municipal infrastructure

1. Data regarding **municipal installations** concern operative installations; data is presented by location of constructions.

2. Information regarding the length of the water-line, the sewerage systems and gas-line system includes systems servicing households and others.

Information regarding the **length of the water-line and gas-line network** concerns distribution network (excluding connections leading to residential buildings and other constructions) as well as the transmission (main) network, i.e. conduits providing water to the distribution network and since 2003 – gas.

Data regarding the **length of the sewerage network**, apart from street conduits, include collectors, i.e., conduits receiving sewerage from the street network; while they do not include sewers designed exclusively for draining run-off.

**Water-line, sewerage and gas-line connections** leading to residential buildings (including buildings with multiple residents, e.g.: employee boarding houses, student dormitories and boarding schools, social welfare homes) are understood as branches linking individual buildings with the distribution system or, in the case of the sewerage system, with the main drainage system.

3. Data regarding the **users of water supply systems and sewage systems** include the population living in residential buildings connected to a defined system.

Data regarding the **gas users** concern the population in dwellings equipped with gas installations connected to the gas supply system.

Data regarding the population connected to the water supply system, the sewage system and the gas supply system also include the population in collective accommodation facilities.



4. Dane o **liczbie odbiorców i zużyciu energii elektrycznej** dotyczą gospodarstw domowych, od 2005 r. obejmują gospodarstwa domowe, których głównym źródłem utrzymania jest dochód z użytkowanego gospodarstwa indywidualnego w rolnictwie.

Dane o **liczbie odbiorców gazu** podano łącznie z odbiorcami korzystającymi z gazomierzy zbiorczych.

Dane o **zużyciu gazu** odnoszą się do wszystkich gospodarstw domowych.

**Zużycie energii elektrycznej i gazu z sieci** w gospodarstwach domowych ustala się na podstawie zaliczkowego systemu opłat.

5. Dane o **odpadach komunalnych** dotyczą odpadów powstających w gospodarstwach domowych, z wyłączeniem pojazdów wycofanych z eksploatacji, a także odpadów niezawierających odpadów niebezpiecznych pochodzących od innych wytwórców odpadów, które ze względu na swój charakter lub skład są podobne do odpadów powstających w gospodarstwach domowych.

6. Dane o **nieczystościach ciekłych** dotyczą nieczystości pochodzących z gospodarstw domowych, budynków użyteczności publicznej oraz budynków jednostek prowadzących działalność gospodarczą – w przypadku gdy nie są odprowadzane siecią kanalizacyjną.

4. Data regarding the **number of consumers and the consumption of electricity**, concern households, from 2005 include households, in which the main source of maintenance is income from a private farm in agriculture.

Data regarding the **number of consumers using gas from gas supply** include consumers using collective gas-meters.

Data regarding the **consumption of gas from gas supply**, concern all the households.

The **consumption of electricity and gas from the gas supply system** in households is established on the basis of an estimated system of payments.

5. Data on **municipal waste** concern waste generated in households, excluding end-of-life vehicles and waste not containing hazardous waste originating from other producers of waste, which because of its character or composition is similar to waste from households.

6. Data on **liquid waste** concern waste which comes from households, public buildings and buildings of units running a business – in case they are not discharged by sewerage system.

## Mieszkania

1. Informacje o **zasobach mieszkaniowych i mieszkaniach oddanych do użytkowania** dotyczą mieszkań, a także izb i powierzchni użytkowej w tych mieszkaniach, znajdujących się w budynkach mieszkalnych i niemieszkalnych. Nie obejmują one lokali zbiorowego zamieszkania (np. hoteli pracowniczych, domów studenckich, internatów, domów opieki społecznej i in.) i pomieszczeń nieprzeznaczonych na cele mieszkalne, a z różnych względów zamieszkałych (np. pomieszczeń inwentarskich, barakowozów, statków, wagonów i in.).

**Mieszkanie** jest to lokal składający się z kilku lub jednej izby, łącznie z pomieszczeniami pomocniczymi, wybudowany lub przebudowany dla celów mieszkalnych, konstrukcyjnie wydzielony (trwałymi ścianami) w obrębie budynku, do którego to lokalu prowadzi niezależne wejście z klatki schodowej, ogólnego korytarza, wspólnej sieni bądź bezpośrednio z ulicy, podwórza lub ogrodu.

**Izba** jest to pomieszczenie w mieszkaniu oddzielone od innych pomieszczeń stałymi ścianami, o powierzchni co najmniej 4 m<sup>2</sup>, z bezpośrednim oświetleniem dziennym, tj. oknem lub oszklonymi drzwiami w ścianie zewnętrznej budynku. Za izbę

## Dwellings

1. Information regarding **dwelling stocks and completed dwellings** concerns dwellings, as well as rooms and the usable floor space in these dwellings, located in residential and non-residential buildings. Data do not include collective accommodation facilities (e.g., employee hostels, student dormitories and boarding schools, social welfare homes and others) and spaces not designed for residential purposes, but which for various reasons are inhabited (e.g., animal accommodations, caravans, ships, wagons and others).

**A dwelling** is a premise comprising one or several rooms including auxiliary spaces, built or remodelled for residential purposes, structurally separated (by permanent walls) within a building, into which a separate access leads from a staircase, passage, common hall or directly from the street, courtyard or garden.

**A room** is a space in a dwelling separated from other spaces by permanent walls, with an area of at least 4 m<sup>2</sup>, with direct day lighting, i.e., with a window or door containing a glass element in an external wall of the building. A kitchen area is

uważa się zarówno pokój, jak i kuchnię – jeżeli odpowiada warunkom określonym w definicji.

Dane o **liczbie izb w mieszkaniach** uwzględniają także izby użytkowane wyłącznie do prowadzenia działalności gospodarczej, jeżeli izby te znajdowały się w obrębie mieszkania konstrukcyjnego i nie miały dodatkowego, oddzielnego wejścia z ulicy, podwórza lub z ogólnie dostępnej części budynku.

**Powierzchnia użytkowa** mieszkania jest to łączna powierzchnia pokoi, kuchni, przedpokoi, łazienek i wszystkich innych pomieszczeń wchodzących w skład mieszkania.

**2. Dane o zasobach mieszkaniowych** opracowano na podstawie bilansu zasobów mieszkaniowych według stanu w dniu 31 XII.

**Bilanse zasobów mieszkaniowych** sporządza się dla okresów międzypisowych w oparciu o wyniki ostatniego spisu powszechnego, przyjmując za podstawę mieszkania zamieszkane i niezamieszkane oraz uwzględniając przyrosty i ubytki zasobów mieszkaniowych.

**3. W zasobach mieszkaniowych** za podstawę obliczenia przeciętnej liczby osób na mieszkanie i na izbę przyjęto ogólną liczbę ludności według stanu w dniu 31 XII.

**4. Informacje o budynkach oddanych do użytkowania** (przez wszystkich inwestorów):

- w zakresie liczby budynków obejmują tylko budynki nowo wybudowane,
- w zakresie kubatury budynków obejmują budynki nowo wybudowane i rozbudowane (tylko w części dotyczącej rozbudowy).

**5. Informacje o mieszkaniach, powierzchni użytkowej mieszkań oraz o izbach oddanych do użytkowania** dotyczą mieszkań w budynkach nowo wybudowanych i rozbudowanych (w części stanowiącej rozbudowę) oraz uzyskanych w wyniku przebudowy pomieszczeń niemieszkalnych.

Informacje o efektach **budownictwa indywidualnego** dotyczą mieszkań oddanych do użytkowania przez osoby fizyczne (prowadzące i nieprowadzące działalności gospodarczej), kościoły i związki wyznaniowe, z przeznaczeniem na użytek własny inwestora lub na sprzedaż i wynajem.

treated as a room if it meets the conditions described in the definition.

Data regarding the **number of rooms in dwellings** also include rooms used exclusively to conduct economic activity, if these rooms are located within a construction of dwelling and do not have an additional, separate access from the street, courtyard and from a common space in the building.

**The usable floor space** of a dwelling is the total usable floor space of the rooms, kitchen, foyers, bathrooms, and all other spaces comprising the dwelling.

**2. Data regarding dwelling stocks** have been compiled on the basis of the balance of dwelling stocks, as of 31 XII.

The **balances of dwelling stocks** are estimated for the periods between censuses on the basis of results from last census assuming inhabited and uninhabited dwellings as a basis and considering increases and decreases of dwelling stocks.

**3. In dwelling stocks** as the basis for calculating the average number of persons per dwelling and per room the total number of population as of 31 XII was used.

**4. Information regarding buildings completed** (by all investors):

- within the scope of the number of buildings includes only newly built buildings,
- within the scope of the cubic volume of buildings includes newly built and expanded buildings (only concerning the expanded portion).

**5. Information regarding dwellings, usable floor space of dwellings** as well as regarding **rooms completed** concerns dwellings in newly built and expanded buildings (the enlarged portion) as well as dwellings obtained as a result of adapting non-residential spaces.

Information regarding the results of **private construction** concerns dwellings completed by natural persons (conducting or not conducting economic activity), churches and religious associations, designed for the own use of the investor or for sale and rent.

**Infrastruktura komunalna**  
Municipal infrastructure

TABL. 1 (37). **WODOCIĄGI I KANALIZACJA W 2017 R.**  
WATER-SUPPLY AND SEWERAGE SYSTEMS IN 2017

WYSZCZEGÓLNIENIE SPECIFICATION	Sieć rozdzielcza w km Distribution network in km		Przyłącza prowadzące do budynków mieszkal- nych w szt. Connections leading to residential buildings in pcs		Zużycie wody z wodo- ciągów w gospodar- stwach domowych Consumption of water from water-supply systems in households		Ścieki od- prowadzo- ne siecią kanaliza- cyjną w dam <sup>3</sup>  Waste water discharged by sewer- age system in dam <sup>3</sup>
	wodociągo- wa water supply	kanaliza- cyjna <sup>a</sup> sewerage <sup>a</sup>	wodocią- gowe water sup- ply system	kanalizacyjne sewerage system	w dam <sup>3</sup> in dam <sup>3</sup>	na 1 mieszkańca w m <sup>3</sup> per capita in m <sup>3</sup>	
	stan w dniu 31 XII as of 31 XII						
<b>WOJEWÓDZTWO</b> .....	<b>11363,5</b>	<b>7967,4</b>	<b>187562</b>	<b>133734</b>	<b>73401,6</b>	<b>32,4</b>	<b>72367,9</b>
<b>VOIVODSHIP</b>							
<b>PODREGION SUBREGION</b>							
<b>KOSZALIŃSKI</b> .....	<b>3057,4</b>	<b>2420,9</b>	<b>47453</b>	<b>37934</b>	<b>17905,2</b>	<b>34,5</b>	<b>17173,5</b>
<b>Powiat białogardzki</b> .....	<b>491,8</b>	<b>426,1</b>	<b>5261</b>	<b>4727</b>	<b>1566,2</b>	<b>23,8</b>	<b>1423,0</b>
Gmina miejska: Urban gmina:							
Białogard .....	77,6	72,2	1661	1642	898,3	26,6	878,0
Gminy miejsko-wiejskie: Urban-rural gminas:							
Karlino .....	96,4	102,8	1005	947	292,2	24,0	250,0
w tym miasto of which city	18,4	19,2	439	423	179,1	25,9	180,0
Tychowo .....	164,5	102,1	1218	921	181,9	20,0	185,0
w tym miasto of which city	17,1	20,7	365	429	92,4	23,7	105,0
Gmina wiejska: Rural gmina:							
Białogard .....	153,3	149,0	1377	1217	193,8	18,4	110,0
<b>Powiat kołobrzeski</b> .....	<b>892,7</b>	<b>757,5</b>	<b>11967</b>	<b>11228</b>	<b>5435,9</b>	<b>36,9</b>	<b>5552,0</b>
Gmina miejska: Urban gmina:							
Kołobrzeg .....	156,6	125,3	4177	3519	3364,2	40,3	3545,0
Gmina miejsko-wiejska: Urban-rural gmina:							
Gościno .....	143,3	92,7	862	832	277,0	23,1	324,0
w tym miasto of which city	36,9	35,6	419	428	212,5	26,1	269,0
Gminy wiejskie: Rural gminas:							
Dygowo .....	106,6	111,2	942	926	154,7	23,2	133,0
Kołobrzeg .....	190,6	173,4	3723	3801	822,3	42,2	772,0
Rymań .....	93,1	86,0	546	492	118,5	21,0	132,0
Siemyśl .....	120,7	96,8	742	659	139,8	23,8	107,0
Ustronie Morskie .....	81,8	72,1	975	999	559,4	49,8	539,0
<b>Powiat koszaliński</b> .....	<b>791,5</b>	<b>637,7</b>	<b>13723</b>	<b>9023</b>	<b>2722,8</b>	<b>36,0</b>	<b>2501,5</b>
Gminy miejsko-wiejskie: Urban-rural gminas:							
Bobolice .....	167,0	102,7	1490	1228	217,9	21,3	185,0
w tym miasto of which city	24,3	14,3	499	464	101,9	21,7	115,0
Mielno .....	101,3	117,7	2993	2675	824,2	129,3	830,0
w tym miasto of which city	23,3	40,2	1449	1409	420,4	110,6	407,0
Polanów .....	89,4	65,0	1259	713	241,4	26,2	357,0
w tym miasto of which city	25,5	25,3	440	311	88,4	26,5	289,0
Sianów .....	98,0	66,1	2006	982	386,7	26,5	493,0
w tym miasto of which city	16,6	14,7	552	532	165,1	22,1	380,0
Gminy wiejskie: Rural gminas:							
Będzino .....	97,8	31,0	1407	201	330,6	34,5	50,0
Biesiekierz .....	98,1	86,2	1689	1313	257,1	31,7	205,0
Manowo .....	79,3	46,6	1313	694	272,0	36,2	170,0
Świeszyno .....	60,6	122,4	1566	1217	192,9	26,0	211,5

a Łącznie z kolektorami.

a Including collectors.

TABL. 1 (37). **WODOCIĄGI I KANALIZACJA W 2017 R. (cd.)**  
**WATER-SUPPLY AND SEWERAGE SYSTEMS IN 2017 (cont.)**

WYSZCZEGÓLNIENIE SPECIFICATION	Sieć rozdzielcza w km Distribution network in km		Przyłącza prowadzące do budynków mieszkal- nych w szt. Connections leading to residential buildings in pcs		Zużycie wody z wodo- ciągów w gospodar- stwach domowych Consumption of water from water-supply systems in households		Ścieki od- prowadzo- ne siecią kanaliza- cyjną w dam <sup>3</sup>  Waste water discharged by sewer- age system in dam <sup>3</sup>
	wodociągo- wa water supply	kanaliza- cyjna <sup>a</sup> sewerage <sup>a</sup>	wodocią- gowe water sup- ply system	kanalizacyjne sewerage system	w dam <sup>3</sup> in dam <sup>3</sup>	na 1 mieszkańca w m <sup>3</sup> per capita in m <sup>3</sup>	
	stan w dniu 31 XII		as of 31 XII				
<b>PODREGION SUBREGION</b>							
<b>KOSZALIŃSKI (dok.)</b>							
<b>Powiat sławieński</b> .....	<b>653,1</b>	<b>368,2</b>	<b>9108</b>	<b>5962</b>	<b>2596,6</b>	<b>38,4</b>	<b>2119,0</b>
Gminy miejskie: Urban gminas:							
Darłowo .....	69,2	68,9	1408	1291	808,3	50,2	722,0
Sławno .....	44,7	39,4	1257	1408	435,9	31,0	400,0
Gminy wiejskie: Rural gminas:							
Darłowo .....	154,9	100,7	1810	582	534,3	58,4	511,0
Malechowo .....	103,3	31,9	972	450	170,5	25,2	75,0
Postomino .....	145,2	67,1	1680	1459	400,7	35,0	297,0
Sławno .....	135,8	60,2	1981	772	246,9	24,8	114,0
<b>Miasto na prawach powiatu:</b> City with powiat status:							
<b>Koszalin</b> .....	<b>228,3</b>	<b>231,4</b>	<b>7394</b>	<b>6994</b>	<b>5583,7</b>	<b>34,7</b>	<b>5578,0</b>
<b>PODREGION SUBREGION</b>							
<b>SZCZECINECKO-PYRZYCKI</b>	<b>3945,3</b>	<b>2555,5</b>	<b>54387</b>	<b>36543</b>	<b>13835,3</b>	<b>27,4</b>	<b>11688,6</b>
<b>Powiat choszczeński</b> .....	<b>472,6</b>	<b>309,7</b>	<b>5559</b>	<b>3930</b>	<b>1479,9</b>	<b>24,3</b>	<b>1170,0</b>
Gminy miejsko-wiejskie: Urban-rural gminas:							
Choszczno .....	138,0	109,9	1477	1147	738,5	26,5	694,0
w tym miasto of which city	65,7	47,6	562	487	624,5	31,6	572,0
Drawno .....	56,9	29,6	958	487	145,6	27,4	105,0
w tym miasto of which city	17,9	13,8	310	309	75,4	31,1	77,0
Pelczyce .....	67,8	82,6	828	822	229,2	18,3	163,0
w tym miasto of which city	18,3	11,6	241	220	45,1	14,6	51,0
Recz .....	119,3	29,4	553	471	149,3	25,2	104,0
w tym miasto of which city	9,7	6,0	241	241	83,7	25,8	76,0
Gminy wiejskie: Rural gminas:							
Bierzwnik .....	54,2	37,0	1039	640	118,8	22,9	54,0
Krzęcin .....	36,4	21,2	704	363	98,5	20,9	50,0
<b>Powiat drawski</b> .....	<b>513,4</b>	<b>396,6</b>	<b>7385</b>	<b>4683</b>	<b>2093,9</b>	<b>32,1</b>	<b>1630,0</b>
Gminy miejsko-wiejskie: Urban-rural gminas:							
Czaplinek .....	113,6	37,1	1653	639	483,4	36,7	228,0
w tym miasto of which city	22,9	20,7	753	587	275,0	37,5	212,0
Drawsko Pomorskie .....	128,1	110,2	1527	1239	547,4	26,0	461,0
w tym miasto of which city	34,8	45,8	724	799	491,0	34,2	388,0
Kalisz Pomorski .....	53,1	73,5	843	601	279,6	36,6	237,0
w tym miasto of which city	17,4	15,0	288	234	194,5	42,6	155,0
Złocieniec .....	123,8	112,2	1956	1354	496,9	32,3	541,0
w tym miasto of which city	54,3	59,1	1472	1006	456,7	34,7	484,0
Gminy wiejskie: Rural gminas:							
Ostrowice .....	49,3	29,6	609	476	130,0	51,9	61,0
Wierzchowo .....	45,5	34,0	797	374	156,6	22,3	102,0

a Łącznie z kolektorami.

a Including collectors.

TABL. 1 (37). **WODOCIĄGI I KANALIZACJA W 2017 R. (cd.)**  
 WATER-SUPPLY AND SEWERAGE SYSTEMS IN 2017 (cont.)

WYSZCZEGÓLNIENIE SPECIFICATION	Sieć rozdzielcza w km Distribution network in km		Przyłącza prowadzące do budynków mieszkal- nych w szt. Connections leading to residential buildings in pcs		Zużycie wody z wodo- ciągów w gospodar- stwach domowych Consumption of water from water-supply systems in households		Ścieki od- prowadzo- ne siecią kanaliza- cyjną w dam <sup>3</sup>  Waste water discharged by sewer- age system in dam <sup>3</sup>
	wodociągo- wa water supply	kanaliza- cyjna <sup>a</sup> sewerage <sup>a</sup>	wodocią- gowe water sup- ply system	kanalizacyjne sewerage system	w dam <sup>3</sup> in dam <sup>3</sup>	na 1 mieszkańca w m <sup>3</sup> per capita in m <sup>3</sup>	
	stan w dniu 31 XII as of 31 XII						
<b>PODREGION SUBREGION SZCZECINECKO-PYRZYCKI (cd.)</b>							
<b>Powiat łobeski .....</b>	<b>330,2</b>	<b>114,0</b>	<b>5112</b>	<b>2444</b>	<b>1260,7</b>	<b>30,0</b>	<b>687,6</b>
Gminy miejsko-wiejskie: Urban-rural gminas:							
Dobra .....	29,2	10,2	462	242	112,0	19,6	40,0
w tym miasto of which city	8,6	7,2	218	204	62,0	19,6	40,0
Łobez .....	76,7	47,6	1678	1063	497,6	28,2	375,0
w tym miasto of which city	40,1	32,3	1151	874	374,5	29,7	327,0
Resko .....	91,5	31,6	1371	691	236,9	27,1	167,6
w tym miasto of which city	13,0	20,4	487	503	133,2	27,9	152,6
Węgorzyno .....	74,0	11,3	1073	234	272,5	38,5	67,0
w tym miasto of which city	17,1	11,3	426	234	83,9	29,1	67,0
Gmina wiejska: Rural gmina:							
Radowo Małe .....	58,8	13,3	528	214	141,7	38,8	38,0
<b>Powiat myśliborski.....</b>	<b>638,1</b>	<b>227,2</b>	<b>8295</b>	<b>4639</b>	<b>2125,9</b>	<b>27,1</b>	<b>2215,0</b>
Gminy miejsko-wiejskie: Urban-rural gminas:							
Barlinek .....	145,3	55,6	1928	1225	689,0	30,1	1161,0
w tym miasto of which city	29,1	34,5	1054	1054	527,0	31,1	1026,0
Dębno .....	192,6	108,0	2481	1678	697,2	28,5	567,0
w tym miasto of which city	52,0	38,8	1017	866	501,0	30,25	468,0
Myślibórz .....	171,9	29,3	2377	1187	578,1	23,7	413,0
w tym miasto of which city	43,9	23,0	1137	739	375,2	26,9	381,0
Gminy wiejskie: Rural gminas:							
Boleszkowice .....	51,6	24,3	708	321	89,5	28,8	59,0
Nowogródek Pomorski .....	76,7	10,0	801	228	72,1	20,2	15,0
<b>Powiat pyrzycki .....</b>	<b>327,6</b>	<b>180,1</b>	<b>5309</b>	<b>2908</b>	<b>1322,8</b>	<b>26,1</b>	<b>919,0</b>
Gminy miejsko-wiejskie: Urban-rural gminas:							
Lipiany .....	46,2	30,9	890	739	163,2	19,3	173,0
w tym miasto of which city	20,3	20,3	610	615	117,0	17,2	160,0
Pyrzyce .....	110,8	43,3	2121	943	723,5	28,3	515,0
w tym miasto of which city	30,7	31,0	1008	809	521,5	27,9	464,0
Gminy wiejskie: Rural gminas:							
Bielice .....	41,7	8,9	548	176	94,4	30,3	22,0
Kozielice .....	33,7	17,9	484	212	64,8	25,2	41,0
Przelewice .....	59,0	47,9	710	474	125,8	22,8	102,0
Warnice .....	36,2	31,2	556	364	151,1	27,3	66,0
<b>Powiat szczecinecki .....</b>	<b>800,4</b>	<b>736,0</b>	<b>10375</b>	<b>8816</b>	<b>2510,4</b>	<b>28,8</b>	<b>2210,0</b>
Gmina miejska: Urban gmina:							
Szczecinek .....	151,4	118,1	3274	3200	1481,4	34,1	1519,0
Gminy miejsko-wiejskie: Urban-rural gminas:							
Barwice .....	92,1	114,8	1744	1255	284,8	22,1	154,0
w tym miasto of which city	10,4	24,1	514	650	93,2	23,7	87,0

a Łącznie z kolektorami.

a Including collectors.

TABL. 1 (37). **WODOCIĄGI I KANALIZACJA W 2017 R. (cd.)**  
 WATER-SUPPLY AND SEWERAGE SYSTEMS IN 2017 (cont.)

WYSZCZEGÓLNIENIE SPECIFICATION	Sieć rozdzielcza w km Distribution network in km		Przyłącza prowadzące do budynków mieszkal- nych w szt. Connections leading to residential buildings in pcs		Zużycie wody z wodo- ciągów w gospodar- stwach domowych Consumption of water from water-supply systems in households		Ścieki od- prowadzo- ne siecią kanaliza- cyjną w dam <sup>3</sup>  Waste water discharged by sewer- age system in dam <sup>3</sup>
	wodociągo- wa water supply	kanaliza- cyjna <sup>a</sup> sewerage <sup>a</sup>	wodocią- gowe water sup- ply system	kanalizacyjne sewerage system	w dam <sup>3</sup> in dam <sup>3</sup>	na 1 mieszkańca w m <sup>3</sup> per capita in m <sup>3</sup>	
	stan w dniu 31 XII as of 31 XII						
<b>PODREGION SUBREGION SZCZECINECKO-PYRZYCKI (dok.)</b>							
<b>Powiat szczecinecki (dok.)</b>							
Gminy miejsko-wiejskie (dok.): Urban-rural gminas (cont.):							
Biały Bór .....	192,6	75,6	1059	589	133,3	23,6	89,0
w tym miasto of which city	33,2	23,5	434	329	61,4	27,6	58,0
Borne Sulnowo .....	118,5	141,0	1538	1829	266,0	26,4	239,0
w tym miasto of which city	12,5	13,9	367	356	156,3	31,3	153,0
Gminy wiejskie: Rural gminas:							
Grzmiąca .....	113,3	97,5	921	602	115,8	21,5	81,0
Szczecinek .....	132,5	189,0	1839	1341	229,1	21,8	128,0
<b>Powiat świdwiński .....</b>	<b>519,1</b>	<b>365,3</b>	<b>5349</b>	<b>4548</b>	<b>1381,5</b>	<b>25,6</b>	<b>1273,0</b>
Gmina miejska: Urban gmina:							
Świdwin .....	19,3	41,2	836	807	526,0	30,4	481,0
Gmina miejsko-wiejska: Urban-rural gmina:							
Połczyn-Zdrój .....	198,5	111,1	1640	1726	417,7	23,3	512,0
w tym miasto of which city	23,9	32,7	548	537	237,1	23,8	372,0
Gminy wiejskie: Rural gminas:							
Brzeżno .....	52,7	28,3	424	234	70,5	25,0	41,0
Rąbino .....	101,7	62,5	652	440	89,4	22,1	79,0
Stawoborze .....	47,5	98,1	906	1054	104,8	20,8	90,0
Świdwin .....	99,4	24,1	891	287	173,1	24,6	70,0
<b>Powiat walecki .....</b>	<b>343,9</b>	<b>226,6</b>	<b>7003</b>	<b>4575</b>	<b>1660,2</b>	<b>24,4</b>	<b>1584,0</b>
Gmina miejska: Urban gmina:							
Wałcz .....	58,4	73,2	2230	2252	903,5	26,1	956,0
Gminy miejsko-wiejskie: Urban-rural gminas:							
Człopa .....	51,0	24,9	937	506	137,2	25,7	75,0
w tym miasto of which city	16,0	5,0	327	326	83,1	32,1	63,0
Miroslawiec .....	36,1	12,5	599	600	157,4	19,4	238,0
w tym miasto of which city	14,7	9,4	395	514	89,4	20,8	197,0
Tuczno .....	51,0	37,7	948	556	111,5	22,2	101,0
w tym miasto of which city	13,2	17,6	388	353	57,2	29,4	71,0
Gmina wiejska: Rural gmina:							
Wałcz .....	147,4	78,3	2289	661	350,6	23,4	214,0
<b>PODREGION SUBREGION M. SZCZECIN .....</b>	<b>782,9</b>	<b>619,3</b>	<b>18173</b>	<b>18222</b>	<b>18957,3</b>	<b>33,7</b>	<b>24114,0</b>
<b>Miasto na prawach powiatu: City with powiat status:</b>							
<b>Szczecin .....</b>	<b>782,9</b>	<b>619,3</b>	<b>18173</b>	<b>18222</b>	<b>18957,3</b>	<b>33,7</b>	<b>24114,0</b>

a Łącznie z kolektorami.

a Including collectors.

TABL. 1 (37). **WODOCIĄGI I KANALIZACJA W 2017 R. (cd.)**  
**WATER-SUPPLY AND SEWERAGE SYSTEMS IN 2017 (cont.)**

WYSZCZEGÓLNIENIE SPECIFICATION	Sieć rozdzielcza w km Distribution network in km		Przyłącza prowadzące do budynków mieszkal- nych w szt. Connections leading to residential buildings in pcs		Zużycie wody z wodo- ciągów w gospodar- stwach domowych Consumption of water from water-supply systems in households		Ścieki od- prowadzo- ne siecią kanaliza- cyjną w dam <sup>3</sup>  Waste water discharged by sewe- rage system in dam <sup>3</sup>
	wodocią- gowa water supply	kanaliza- cyjna <sup>a</sup> sewerage <sup>a</sup>	wodocią- gowe water sup- ply system	kanalizacyjne sewerage system	w dam <sup>3</sup> in dam <sup>3</sup>	na 1 mieszkańca w m <sup>3</sup> per capita in m <sup>3</sup>	
	stan w dniu 31 XII		as of 31 XII				
<b>PODREGION SUBREGION</b>							
<b>SZCZECIŃSKI .....</b>	<b>3577,9</b>	<b>2371,7</b>	<b>67549</b>	<b>41035</b>	<b>22703,8</b>	<b>34,0</b>	<b>19391,8</b>
<b>Powiat goleniowski .....</b>	<b>668,9</b>	<b>391,0</b>	<b>10070</b>	<b>6444</b>	<b>3312,0</b>	<b>30,8</b>	<b>3028,0</b>
Gminy miejsko-wiejskie: Urban-rural gminas:							
Goleniów .....	272,2	216,2	4482	3719	1609,8	29,5	1474,0
w tym miasto of which city	81,0	72,0	2022	1957	943,1	32,0	1195,0
Maszewo .....	92,3	35,5	1281	653	313,6	33,9	142,0
w tym miasto of which city	18,2	14,7	490	469	113,9	29,7	117,0
Nowogard .....	148,5	34,4	2152	787	942,6	31,2	1082,0
w tym miasto of which city	60,1	32,6	1224	731	744,7	34,4	1072,0
Stepnica .....	60,2	73,6	925	789	152,4	30,9	130,0
w tym miasto of which city	18,9	23,3	312	264	81,0	32,6	65,0
Gminy wiejskie: Rural gminas:							
Osina .....	54,6	22,0	455	194	136,7	36,5	100,0
Przybiernów .....	41,1	9,3	775	302	156,9	29,8	100,0
<b>Powiat gryficki .....</b>	<b>519,9</b>	<b>252,7</b>	<b>9044</b>	<b>5819</b>	<b>3079,6</b>	<b>36,3</b>	<b>3186,0</b>
Gminy miejsko-wiejskie: Urban-rural gminas:							
Gryfice .....	177,8	68,7	2599	1891	795,4	28,0	743,0
w tym miasto of which city	51,2	49,9	1640	1681	638,0	30,7	676,0
Płoty .....	42,3	23,8	1026	436	251,0	27,5	237,0
w tym miasto of which city	8,5	13,2	373	318	124,6	31,1	175,0
Trzebiatów .....	141,3	67,8	2215	1187	811,5	44,6	1171,0
w tym miasto of which city	58,2	39,2	977	971	453,4	41,0	698,0
Gminy wiejskie: Rural gminas:							
Brojce .....	39,8	3,7	461	130	140,0	36,6	80,0
Karnice .....	58,2	12,5	460	175	154,6	33,1	55,0
Rewal .....	60,5	76,2	2283	2000	927,1	75,6	900,0
<b>Powiat gryfiński .....</b>	<b>619,0</b>	<b>397,5</b>	<b>11414</b>	<b>6292</b>	<b>2889,2</b>	<b>28,8</b>	<b>2962,8</b>
Gminy miejsko-wiejskie: Urban-rural gminas:							
Cedynia .....	74,0	16,3	842	277	165,1	36,4	104,0
w tym miasto of which city	7,9	6,2	171	203	50,8	26,8	49,0
Chojna .....	94,0	34,0	1766	683	448,7	28,0	275,8
w tym miasto of which city	32,3	21,4	623	494	279,7	29,5	225,8
Gryfino .....	156,4	137,9	3040	2456	1278,4	28,7	1365,0
w tym miasto of which city	60,1	60,5	1530	1240	825,1	29,9	1120,0
Mieszkowice .....	64,6	98,0	1258	1066	215,5	24,0	547,0
w tym miasto of which city	11,3	18,3	622	618	102,0	21,9	230,0
Moryń .....	34,7	18,3	723	326	130,3	27,5	73,0
w tym miasto of which city	6,9	8,6	276	249	55,0	34,0	49,0
Trzcińsko-Zdrój .....	56,6	35,5	1073	517	192,7	35,6	359,0
w tym miasto of which city	25,5	18,2	368	312	92,6	39,8	304,0
Gminy wiejskie: Rural gminas:							
Banie .....	47,9	23,8	917	336	174,5	27,2	65,0
Stare Czarnowo .....	31,9	13,5	567	280	126,9	33,3	120,0
Widuchowa .....	58,9	20,2	1228	351	157,1	25,1	54,0

a Łącznie z kolektorami.

a Including collectors.

TABL. 1 (37). **WODOCIĄGI I KANALIZACJA W 2017 R. (dok.)**  
**WATER-SUPPLY AND SEWERAGE SYSTEMS IN 2017 (cont.)**

WYSZCZEGÓLNIENIE SPECIFICATION	Sieć rozdzielcza w km Distribution network in km		Przyłącza prowadzące do budynków mieszkal- nych w szt. Connections leading to residential buildings in pcs		Zużycie wody z wodo- ciągów w gospodar- stwach domowych Consumption of water from water-supply systems in households		Ścieki od- prowadzo- ne siecią kanaliza- cyjną w dam <sup>3</sup>  Waste water discharged by sewer- age system in dam <sup>3</sup>
	wodociągo- wa water supply	kanaliza- cyjna <sup>a</sup> sewerage <sup>a</sup>	wodocią- gowe water sup- ply system	kanalizacyjne sewerage system	w dam <sup>3</sup> in dam <sup>3</sup>	na 1 mieszkańca w m <sup>3</sup> per capita in m <sup>3</sup>	
	stan w dniu 31 XII as of 31 XII						
<b>PODREGION SUBREGION SZCZECIŃSKI (dok.)</b>							
<b>Powiat kamieński.....</b>	<b>444,2</b>	<b>192,8</b>	<b>8264</b>	<b>5150</b>	<b>2683,4</b>	<b>38,7</b>	<b>2023,0</b>
Gminy miejsko-wiejskie: Urban-rural gminas:							
Dziwnów .....	60,5	26,9	546	626	552,0	56,7	571,0
w tym miasto of which city	27,0	8,9	198	253	242,0	40,8	279,0
Golczewo .....	67,1	24,7	1378	735	359,4	60,7	110,0
w tym miasto of which city	13,7	15,6	646	625	166,6	61,9	87,0
Kamień Pomorski .....	83,6	47,0	2731	1951	512,7	27,5	388,0
w tym miasto of which city	30,9	29,9	1372	1350	342,8	30,7	328,0
Międzyzdroje .....	30,3	32,7	759	735	644,8	50,0	644,0
w tym miasto of which city	18,9	16,6	507	493	601,0	53,4	581,0
Wolin .....	150,3	43,7	2268	705	424,9	27,2	209,0
w tym miasto of which city	16,0	13,4	471	433	147,3	24,8	137,0
Gmina wiejska: Rural gmina:							
Świerzno .....	52,4	17,8	582	398	189,6	44,3	101,0
<b>Powiat policki .....</b>	<b>432,3</b>	<b>528,8</b>	<b>11603</b>	<b>7081</b>	<b>3503,6</b>	<b>37,1</b>	<b>3213,0</b>
Gminy miejsko-wiejskie: Urban-rural gminas:							
Nowe Warpno .....	22,1	23,1	479	312	51,2	30,8	36,0
w tym miasto of which city	12,3	23,1	341	312	39,5	32,7	36,0
Police .....	167,0	152,3	4192	2432	1698,8	29,0	1518,0
w tym miasto of which city	81,5	87,9	2036	1555	1387,9	28,7	1305,0
Gminy wiejskie: Rural gminas:							
Dobra (Szczecińska) .....	168,6	251,2	5229	2978	1153,3	52,5	954,0
Kołbaskowo .....	74,6	102,2	1703	1359	600,3	37,7	705,0
<b>Powiat stargardzki.....</b>	<b>776,8</b>	<b>488,8</b>	<b>14035</b>	<b>8194</b>	<b>4858,7</b>	<b>34,3</b>	<b>2555,0</b>
Gmina miejska: Urban gmina:							
Stargard .....	150,8	167,8	4739	3753	2749,4	35,1	1584,0
Gminy miejsko-wiejskie: Urban-rural gminas:							
Chociwel .....	53,8	10,3	863	262	209,8	29,9	111,0
w tym miasto of which city	8,8	10,3	332	262	110,7	24,2	111,0
Dobrzany .....	50,0	21,8	858	393	173,3	34,9	185,0
w tym miasto of which city	11,5	6,8	304	235	90,3	39,0	166,0
Ińsko .....	37,5	10,6	628	259	117,0	32,3	73,0
w tym miasto of which city	15,5	10,0	307	238	67,0	32,0	66,0
Suchań .....	64,3	33,5	864	637	140,7	32,4	79,0
w tym miasto of which city	4,5	30,0	164	191	64,2	43,7	60,0
Gminy wiejskie: Rural gminas:							
Dolice .....	58,9	49,0	927	533	354,1	26,3	150,0
Kobylanka .....	103,3	92,8	1840	1142	260,8	48,9	37,0
Marianowo .....	34,6	19,9	399	218	105,3	30,5	36,0
Stara Dąbrowa .....	40,9	4,6	695	173	126,5	34,0	58,0
Stargard .....	182,7	78,5	2222	824	621,8	32,8	242,0
<b>Miasto na prawach powiatu: City with powiat status:</b>							
<b>Swinoujście .....</b>	<b>116,8</b>	<b>120,1</b>	<b>3119</b>	<b>2055</b>	<b>2377,3</b>	<b>35,5</b>	<b>2424,0</b>

a Łącznie z kolektorami.

a Including collectors.



TABL. 2 (38). **SIEĆ GAZOWA ORAZ ODBIORCY I ZUŻYCIE GAZU Z SIECI W GOSPODARSTWACH DOMOWYCH W 2017 R.**  
GAS SUPPLY SYSTEM AS WELL AS CONSUMERS AND CONSUMPTION OF GAS FROM GAS SUPPLY SYSTEM IN HOUSEHOLDS IN 2017

WYSZCZEGÓLNIENIE SPECIFICATION	Sieć gazowa <sup>a</sup> w km Distribution network <sup>a</sup> in km	Przyłącza prowadzące do budynków <sup>ab</sup> w szt. Connections leading to buildings <sup>ab</sup> in pcs	Odbiorcy gazu z sieci <sup>ac</sup> Consumers of gas from gas supply system <sup>ac</sup>	Zużycie gazu z sieci <sup>d</sup> Consumption of gas from gas supply system <sup>d</sup>	
				w GWh in thous. GWh	na 1 mieszkańca w kWh per capita in MWh
<b>WOJEWÓDZTWO</b> .....	<b>7422,2</b>	<b>115283</b>	<b>381082</b>	<b>2458,1</b>	<b>1440,4</b>
<b>VOIVODSHIP</b>					
<b>Podregion Subregion</b>					
<b>koszaliński</b> .....	<b>1777,6</b>	<b>25931</b>	<b>75509</b>	<b>565,2</b>	<b>1576,8</b>
Powiaty: Powiats:					
białogardzki .....	206,8	2000	3752	39,6	822,5
kołobrzegi .....	584,1	7463	19239	185,6	2332,9
koszaliński .....	487,0	5242	6219	81,8	1237,0
sławieński .....	211,8	3119	8727	57,9	1018,2
Miasto na prawach powiatu: City with powiat status:					
Koszalin .....	287,8	8107	37572	200,3	1859,0
<b>Podregion Subregion</b>					
<b>szczecinecko-pyrzycki</b> .....	<b>2073,0</b>	<b>25381</b>	<b>66850</b>	<b>374,6</b>	<b>869,3</b>
Powiaty: Powiats:					
choszcheński .....	331,9	4170	7969	46,4	945,5
drawski .....	237,4	3600	10185	67,7	1170,7
łobeski .....	116,2	1825	3564	25,6	682,8
myśliborski .....	331,4	3693	10100	52,3	782,3
pyrzycki .....	277,5	3494	5844	34,2	855,8
szczecinecki .....	342,6	3369	13697	59,2	756,5
świdwiński .....	272,7	2692	6238	44,6	937,4
wałecki .....	163,4	2538	9253	44,7	828,1
<b>Podregion Subregion</b>					
<b>m. Szczecin</b> .....	<b>927,2</b>	<b>22569</b>	<b>138176</b>	<b>761,2</b>	<b>1882,2</b>
Miasto na prawach powiatu: City with powiat status:					
Szczecin .....	927,2	22569	138176	761,2	1882,2
<b>Podregion Subregion</b>					
<b>szczeciński</b> .....	<b>2644,3</b>	<b>41402</b>	<b>100547</b>	<b>757,1</b>	<b>1476,5</b>
Powiaty: Powiats:					
goleniowski .....	592,1	8174	15975	133,2	1613,4
gryficki .....	376,5	5472	12289	111,4	1824,8
gryfiński .....	160,7	2996	8026	34,5	415,4
kamieński .....	343,0	3962	5659	79,2	1676,9
policki .....	484,1	10706	20452	209,2	2691,1
stargardzki .....	563,4	7447	24645	108,7	904,7
Miasto na prawach powiatu: City with powiat status:					
Świnoujście .....	124,5	2645	13501	81,0	1974,3

a Stan w dniu 31 XII. b Łącznie z przyłączami prowadzącymi do budynków niemieszkalnych. c Łącznie z korzystającymi z gazomierzy zbiorczych. d W jednostkach naturalnych, według których następuje rozliczenie z odbiorcami.

a As of 31 XII. b Including with connections leading to non-residential buildings. c Including gas consumers using collective gas-meters. d Consumption of gas in natural units on the basis of which settlements with clients occur.

TABL. 3 (39). **ODBIORCY ORAZ ZUŻYCIE ENERGII ELEKTRYCZNEJ W GOSPODARSTWACH DOMOWYCH<sup>a</sup> W 2017 R.**  
CONSUMERS AND CONSUMPTION OF ELECTRICITY IN HOUSEHOLDS<sup>a</sup> IN 2017

WYSZCZEGÓLNIENIE SPECIFICATION	Odbiorcy energii elektrycznej <sup>b</sup> Consumers of electricity <sup>b</sup>	Zużycie energii elektrycznej Consumption of electricity		
		w GWh in GWh	na 1 mieszkańca per capita	na 1 odbiorcę <sup>c</sup> per consumer <sup>c</sup>
			w kWh	in kWh
<b>WOJEWÓDZTWO</b> .....	<b>658551</b>	<b>1177,3</b>	<b>689,9</b>	<b>1787,7</b>
<b>VOIVODSHIP</b>				
<b>Podregion Subregion</b>				
<b>koszaliński</b> .....	<b>139179</b>	<b>254,5</b>	<b>710,0</b>	<b>1828,7</b>
Powiaty: Powiats:				
białogardzki .....	17130	30,1	624,3	1754,4
kołobrzeski .....	34218	59,5	748,4	1739,7
koszaliński .....	21797	52,1	787,8	2390,4
ślawieński .....	19598	41,1	723,0	2098,0
Miasto na prawach powiatu: City with powiat status:				
Koszalin .....	46436	71,7	665,5	1544,2
<b>Podregion Subregion</b>				
<b>szczecinecko-pyrzycki</b> .....	<b>155993</b>	<b>268,4</b>	<b>622,9</b>	<b>1720,8</b>
Powiaty: Powiats:				
choszचेński .....	18078	31,3	637,9	1731,4
drawski .....	20875	35,3	611,1	1692,6
łobeski .....	13762	22,6	602,5	1643,1
myśliborski .....	24551	46,9	701,5	1908,9
pyrzycki .....	13048	23,6	591,0	1808,9
szczecinecki .....	28348	47,9	612,3	1690,1
świdwiński .....	16615	28,4	597,1	1710,1
walecki .....	20716	32,4	600,7	1563,4
<b>Podregion Subregion</b>				
<b>m. Szczecin</b> .....	<b>175549</b>	<b>291,3</b>	<b>720,3</b>	<b>1659,3</b>
Miasto na prawach powiatu: City with powiat status:				
Szczecin .....	175549	291,3	720,3	1659,3
<b>Podregion Subregion</b>				
<b>szczeciński</b> .....	<b>187830</b>	<b>363,1</b>	<b>708,0</b>	<b>1933,0</b>
Powiaty: Powiats:				
goleniowski .....	27973	56,0	677,9	2000,4
gryficki .....	22286	41,9	687,3	1881,9
gryfiński .....	28133	55,9	672,7	1986,7
kamieński .....	21801	42,9	907,6	1965,7
policki .....	27597	64,3	827,1	2329,7
stargardzki .....	42998	75,3	626,8	1751,6
Miasto na prawach powiatu: City with powiat status:				
Świnoujście .....	17042	26,8	653,9	1574,2

a Łącznie z gospodarstwami domowymi, których głównym źródłem utrzymania jest dochód z użytkowanego gospodarstwa indywidualnego w rolnictwie. b Stan w dniu 31 XII. c Do przeliczeń przyjęto liczbę odbiorców według stanu w dniu 31 XII.

Źródło: dane Ministerstwa Energii.

a Including households, in which the main source of maintenance is income from a private farm in agricultural. b As of 31 XII. c The number of consumers as of 31 XII was used in calculations.

Source: data of the Ministry of Energy.

TABL. 4 (40). **ODPADY KOMUNALNE ZMIESZANE, NIECZYSTOŚCI CIEKŁE I SKŁADOWISKA W 2017 R.**  
 MIXED MUNICIPAL WASTE, LIQUID WASTE AND LANDFILL SITES IN 2017

WYSZCZEGÓLNIENIE SPECIFICATION	Zebrane odpady komunalne zmieszane <sup>ab</sup> Mixed municipal waste collected <sup>ab</sup>			Nieczystości ciekłe wywiezione <sup>ac</sup> Liquid waste removed <sup>ac</sup>		Czynne składowiska kontrolowane (stan w dniu 31 XII) Controlled landfill sites in operation (as of 31 XII)	
	ogółem total	w tym z gospodarstw domowych of which from households	na 1 miesz- kańca w kg per capita in kg	ogółem total	w tym z gospodarstw domowych of which from households	liczba number	powierzchnia w ha area in ha
	w tys. t	in thous. t		w dam <sup>3</sup>	in dam <sup>3</sup>		
<b>WOJEWÓDZTWO</b> .....	<b>638,5</b>	<b>471,3</b>	<b>276,2</b>	<b>962,6</b>	<b>656,9</b>	<b>13</b>	<b>161,1</b>
<b>VOIVODSHIP</b>							
<b>Podregion Subregion</b>							
<b>koszaliński</b> .....	<b>140,1</b>	<b>102,4</b>	<b>285,4</b>	<b>169,1</b>	<b>59,8</b>	<b>4</b>	<b>38,0</b>
Powiaty: Powiats:							
białogardzki .....	12,1	11,3	235,2	8,2	7,2	–	–
kołobrzeski .....	40,9	24,8	311,8	1,9	0,7	1	10,0
koszaliński .....	23,8	19,3	292,5	94,7	35,9	1	20,2
ślawieński .....	19,5	12,7	222,8	56,9	10,8	2	7,8
Miasto na prawach powiatu: City with powiat status:							
Koszalin .....	43,7	34,3	318,3	7,4	5,2	–	–
<b>Podregion Subregion</b>							
<b>szczecinecko-pyrzycki</b>	<b>128,3</b>	<b>106,0</b>	<b>245,9</b>	<b>304,7</b>	<b>252,6</b>	<b>5</b>	<b>97,7</b>
Powiaty: Powiats:							
choszczeński .....	13,2	11,1	226,7	19,3	17,2	1	4,2
drawski .....	20,9	17,0	293,5	60,4	51,6	–	–
łobeski .....	8,3	7,5	199,6	32,8	26,4	–	–
myśliborski .....	23,1	19,1	286,5	65,6	47,0	1	78,0
pyrzycki .....	11,5	10,0	250,4	40,0	33,7	–	–
szczecinecki .....	24,6	18,2	232,6	16,5	13,1	1	9,4
świdwiński .....	12,5	10,7	224,0	23,7	21,1	1	2,7
walecki .....	14,1	12,4	229,8	46,5	42,6	1	3,4
<b>Podregion Subregion</b>							
<b>m. Szczecin</b> .....	<b>163,8</b>	<b>114,6</b>	<b>283,4</b>	<b>112,8</b>	<b>80,9</b>	<b>–</b>	<b>–</b>
Miasto na prawach powiatu: City with powiat status:							
Szczecin .....	163,8	114,6	283,4	112,8	80,9	–	–
<b>Podregion Subregion</b>							
<b>szczeciński</b> .....	<b>206,3</b>	<b>148,3</b>	<b>289,2</b>	<b>376,0</b>	<b>263,6</b>	<b>4</b>	<b>25,4</b>
Powiaty: Powiats:							
goleniowski .....	29,7	23,2	280,6	68,0	35,8	1	4,5
gryficki .....	24,8	14,5	236,9	30,8	24,0	–	–
gryfiński .....	27,5	20,8	249,8	89,6	71,9	1	6,0
kamieński .....	23,4	14,6	309,2	64,5	44,0	–	–
policki .....	32,4	27,5	354,3	70,6	47,8	1	4,4
stargardzki .....	43,4	34,2	284,4	43,9	36,9	1	10,5
Miasto na prawach powiatu: City with powiat status:							
Świnoujście .....	25,0	13,6	332,1	8,7	3,3	–	–

a Dane szacunkowe. b Dane nie obejmują odpadów komunalnych zebranych selektywnie. c Gromadzone przejściowo w zbiornikach bezodpływowych.

a Estimated data. b Data do not include municipal waste collected separately. c Collected temporarily in cesspools.

**Mieszkania**  
Dwellings

TABL. 5 (41). **ZASOBY MIESZKANIOWE<sup>a</sup> W 2017 R.**  
Stan w dniu 31 XII  
DWELLING STOCKS<sup>a</sup> IN 2017  
As of 31 XII

WYSZCZEGÓLNIENIE SPECIFICATION	Mieszkania Dwellings	Izby Rooms	Powierzchnia użytkowa mieszkań w m <sup>2</sup> Useful floor area of dwellings in m <sup>2</sup>	Przeciętna Average				
				liczba izb w mieszkanii number of rooms in a dwelling	liczba osób <sup>b</sup> na number of persons <sup>b</sup>		powierzchnia użytkowa w m <sup>2</sup> useful floor area in m <sup>2</sup>	
					1 mieszkanie per dwelling	1 izbę per room	1 mieszkania per dwelling	na 1 osobę <sup>b</sup> per person <sup>b</sup>
<b>WOJEWÓDZTWO . . . .</b> <b>VOIVODSHIP</b>	<b>652549</b>	<b>2506512</b>	<b>46154650</b>	<b>3,84</b>	<b>2,61</b>	<b>0,68</b>	<b>70,7</b>	<b>27,1</b>
<b>PODREGION</b> <b>SUBREGION</b>								
<b>KOSZALIŃSKI . . . . .</b>	<b>139736</b>	<b>551190</b>	<b>10400048</b>	<b>3,94</b>	<b>2,56</b>	<b>0,65</b>	<b>74,4</b>	<b>29,0</b>
<b>Powiat białogardzki</b> Gmina miejska:	<b>16810</b>	<b>63767</b>	<b>1173262</b>	<b>3,79</b>	<b>2,86</b>	<b>0,75</b>	<b>69,8</b>	<b>24,4</b>
Urban gmina:								
Białogard . . . . .	9067	33662	602756	3,71	2,69	0,72	66,5	24,7
Gminy miejsko-wiejskie:								
Urban-rural gminas:								
Karlino . . . . .	3072	11133	194807	3,62	2,99	0,82	63,4	21,2
w tym miasto . . . . .	2120	7449	123241	3,51	2,81	0,80	58,1	20,7
of which city								
Tychowo . . . . .	2251	8889	173703	3,95	3,02	0,77	77,2	25,5
w tym miasto . . . . .	883	3623	69574	4,10	2,83	0,69	78,8	27,9
of which city								
Gmina wiejska:								
Rural gmina:								
Białogard . . . . .	2420	10083	201996	4,17	3,17	0,76	83,5	26,3
<b>Powiat kołobrzeski</b> Gmina miejska:	<b>34947</b>	<b>140301</b>	<b>3697883</b>	<b>4,01</b>	<b>2,28</b>	<b>0,57</b>	<b>77,2</b>	<b>33,9</b>
Urban gmina:								
Kołobrzeg . . . . .	23577	87995	1577663	3,73	1,98	0,53	66,9	33,9
Gmina miejsko-wiejska:								
Urban-rural gmina:								
Gościno . . . . .	1612	6546	128384	4,06	3,20	0,79	79,6	24,9
w tym miasto . . . . .	796	3341	64489	4,20	3,06	0,73	81,0	26,5
of which city								
Gminy wiejskie:								
Rural gminas:								
Dygowo . . . . .	1533	6600	135555	4,31	3,68	0,86	88,4	24,0
Kołobrzeg . . . . .	4195	20362	478973	4,85	2,57	0,53	114,2	44,4
Rymań . . . . .	1223	4798	91440	3,92	3,26	0,83	74,8	23,0
Siemysł . . . . .	1121	4819	100882	4,30	3,38	0,79	90,0	26,6
Ustronie Morskie . . . . .	1686	9181	184986	5,45	2,17	0,40	109,7	50,6
<b>Powiat koszaliński</b> Gminy miejsko-wiejskie:	<b>22739</b>	<b>99795</b>	<b>2019571</b>	<b>4,39</b>	<b>2,91</b>	<b>0,66</b>	<b>88,8</b>	<b>30,5</b>
Urban-rural gminas:								
Bobolice . . . . .	3000	11432	211291	3,81	3,04	0,80	70,4	23,2
w tym miasto . . . . .	1419	5386	97523	3,80	2,86	0,75	68,7	24,0
of which city								
Mielno . . . . .	3130	16538	344405	5,28	1,58	0,30	110,0	69,6
w tym miasto . . . . .	1917	9916	207285	5,17	1,56	0,30	108,1	69,1
of which city								
Polanów . . . . .	2674	10455	194071	3,91	3,30	0,84	72,6	22,0
w tym miasto . . . . .	978	3802	69027	3,89	3,02	0,78	70,6	23,4
of which city								
Sianów . . . . .	4288	18142	363558	4,23	3,23	0,76	84,8	26,3
w tym miasto . . . . .	2197	8561	160605	3,90	3,03	0,78	73,1	24,1
of which city								

a Na podstawie bilansu zasobów mieszkaniowych. b Patrz uwagi ogólne, ust. 3 na str. 146.

a Based on balance of dwelling stocks. b See general notes, item 3 on page 146.

TABL. 5 (41). **ZASOBY MIESZKANIOWE<sup>a</sup> W 2017 R. (cd.)**  
Stan w dniu 31 XII  
DWELLING STOCKS<sup>a</sup> IN 2017 (cont.)  
As of 31 XII

WYSZCZEGÓLNIENIE SPECIFICATION	Mieszkania Dwellings	Izby Rooms	Powierzchnia użytkowa mieszkań w m <sup>2</sup> Useful floor area of dwellings in m <sup>2</sup>	Przeciętna Average				
				liczba izb w mieszkanii number of rooms in a dwelling	liczba osób <sup>b</sup> na number of persons <sup>b</sup>		powierzchnia użytkowa w m <sup>2</sup> useful floor area in m <sup>2</sup>	
					1 mieszkanie per dwelling	1 izbę per room	1 mieszkania per dwelling	na 1 osobę <sup>b</sup> per person <sup>b</sup>
<b>PODREGION SUBREGION</b>								
<b>KOSZALIŃSKI (dok.)</b>								
<b>Powiat koszaliński (dok.)</b>								
Gminy wiejskie: Rural gminas:								
Będzino .....	2791	12396	248289	4,44	3,09	0,70	89,0	28,8
Biesiekierz .....	2152	10253	232283	4,76	3,17	0,67	107,9	34,0
Manowo .....	2360	9554	183626	4,05	2,94	0,73	77,8	26,4
Świeszyno .....	2344	11025	242048	4,70	3,04	0,65	103,3	34,0
<b>Powiat sławieński ...</b>	<b>18933</b>	<b>79609</b>	<b>1543910</b>	<b>4,20</b>	<b>3,00</b>	<b>0,71</b>	<b>81,5</b>	<b>27,2</b>
Gminy miejskie: Urban gminas:								
Darłowo .....	5642	22494	421160	3,99	2,47	0,62	74,6	30,2
Sławno .....	4504	17023	297553	3,78	2,80	0,74	66,1	23,6
Gminy wiejskie: Rural gminas:								
Darłowo .....	2491	12089	252041	4,85	3,21	0,66	101,2	31,6
Malechowo .....	1897	8093	164703	4,27	3,36	0,79	86,8	25,8
Postomino .....	2173	9964	211094	4,59	3,20	0,70	97,1	30,3
Sławno .....	2226	9946	197359	4,47	4,01	0,90	88,7	22,1
<b>Miasto na prawach powiatu:</b>								
City with powiat status:								
<b>Koszalin .....</b>	<b>46307</b>	<b>167718</b>	<b>2965422</b>	<b>3,62</b>	<b>2,33</b>	<b>0,64</b>	<b>64,0</b>	<b>27,5</b>
<b>PODREGION SUBREGION</b>								
<b>SZCZECINECKO- -PYRZYCKI .....</b>	<b>148657</b>	<b>572039</b>	<b>10393317</b>	<b>3,85</b>	<b>2,89</b>	<b>0,75</b>	<b>69,9</b>	<b>24,2</b>
<b>Powiat choszczeński</b>	<b>16615</b>	<b>64175</b>	<b>1156883</b>	<b>3,86</b>	<b>2,94</b>	<b>0,76</b>	<b>69,6</b>	<b>23,7</b>
Gminy miejsko-wiejskie: Urban-rural gminas:								
Choszczno .....	7780	29821	525316	3,83	2,81	0,73	67,5	24,1
w tym miasto of which city	5758	21579	366419	3,75	2,67	0,71	63,6	23,9
Drawno .....	1865	7185	128364	3,85	2,75	0,71	68,8	25,1
w tym miasto of which city	854	3295	57887	3,86	2,70	0,70	67,8	25,1
Pelczyce .....	2497	9401	171172	3,76	3,15	0,84	68,6	21,8
w tym miasto of which city	860	3220	57587	3,74	3,02	0,81	67,0	22,2
Recz .....	1836	7058	123408	3,84	3,05	0,79	67,2	22,0
w tym miasto of which city	1001	4027	69392	4,02	2,93	0,73	69,3	23,7
Gminy wiejskie: Rural gminas:								
Bierzwnik .....	1478	6217	122443	4,21	3,19	0,76	82,8	25,9
Krzęcin .....	1159	4493	86180	3,88	3,26	0,84	74,4	22,8

a Na podstawie bilansu zasobów mieszkaniowych. b Patrz uwagi ogólne, ust. 3 na str. 146.

a Based on balance of dwelling stocks. b See general notes, item 3 on page 146.

TABL. 5 (41). **ZASOBY MIESZKANIOWE<sup>a</sup> W 2017 R. (cd.)**  
Stan w dniu 31 XII  
DWELLING STOCKS<sup>a</sup> IN 2017 (cont.)  
As of 31 XII

WYSZCZEGÓLNIENIE SPECIFICATION	Mieszkania Dwellings	Izby Rooms	Powierzchnia użytkowa mieszkań w m <sup>2</sup> Useful floor area of dwellings in m <sup>2</sup>	Przeciętna Average				
				liczba izb w mieszkanii number of rooms in a dwelling	liczba osób <sup>b</sup> na number of persons <sup>b</sup>		powierzchnia użytkowa w m <sup>2</sup> useful floor area in m <sup>2</sup>	
					1 mieszkanie per dwelling	1 izbę per room	1 mieszkania per dwelling	na 1 osobę <sup>b</sup> per person <sup>b</sup>
<b>PODREGION SUBREGION SZCZECINECKO- -PYRZYCKI (cd.)</b>								
<b>Powiat drawski . . . . .</b>	<b>20265</b>	<b>78159</b>	<b>1432525</b>	<b>3,86</b>	<b>2,85</b>	<b>0,74</b>	<b>70,7</b>	<b>24,8</b>
Gmina miejsko-wiejska: Urban-rural gmina:								
Czaplinek . . . . .	3939	15919	299661	4,04	3,04	0,75	76,1	25,0
w tym miasto . . . . . of which city	2494	9982	182117	4,00	2,87	0,72	73,0	25,5
Drawsko Pomorskie . . . . .	6070	22903	417466	3,77	2,68	0,71	68,8	25,7
w tym miasto . . . . . of which city	4551	17012	303856	3,74	2,56	0,69	66,8	26,0
Kalisz Pomorski . . . . .	2498	9689	177291	3,88	2,96	0,76	71,0	24,0
w tym miasto . . . . . of which city	1509	5785	101852	3,83	2,92	0,76	67,5	23,2
Złocieniec . . . . .	5486	20449	361735	3,73	2,79	0,75	65,9	23,7
w tym miasto . . . . . of which city	4750	17633	305850	3,71	2,75	0,74	64,4	23,4
Gminy wiejskie: Rural gminas:								
Ostrowice . . . . .	871	3656	72500	4,20	2,88	0,69	83,2	28,9
Wierzchowo . . . . .	1401	5543	103872	3,96	3,08	0,78	74,1	24,1
<b>Powiat łobeski . . . . .</b>	<b>12838</b>	<b>48767</b>	<b>887657</b>	<b>3,80</b>	<b>2,91</b>	<b>0,77</b>	<b>69,1</b>	<b>23,7</b>
Gminy miejsko-wiejskie: Urban-rural gminas:								
Dobra . . . . .	1461	5505	97658	3,77	3,06	0,81	66,8	21,9
w tym miasto . . . . . of which city	804	2998	51795	3,73	2,93	0,78	64,4	22,0
Łobez . . . . .	4972	18874	338919	3,80	2,84	0,75	68,2	24,0
w tym miasto . . . . . of which city	3745	14332	251747	3,83	2,75	0,72	67,2	24,4
Resko . . . . .	2789	10534	190125	3,78	2,90	0,77	68,2	23,5
w tym miasto . . . . . of which city	1565	6016	104635	3,84	2,72	0,71	66,9	24,6
Węgorzyno . . . . .	2392	9240	171728	3,86	2,95	0,76	71,8	24,3
w tym miasto . . . . . of which city	964	3757	66998	3,90	2,97	0,76	69,5	23,4
Gmina wiejska: Rural gmina:								
Radowo Małe . . . . .	1224	4614	89227	3,77	2,99	0,79	72,9	24,4
<b>Powiat myśliborski . . . . .</b>	<b>22407</b>	<b>88680</b>	<b>1595495</b>	<b>3,96</b>	<b>2,97</b>	<b>0,75</b>	<b>71,2</b>	<b>23,9</b>
Gminy miejsko-wiejskie: Urban-rural gminas:								
Barlinek . . . . .	6616	26116	457700	3,95	2,94	0,74	69,2	23,5
w tym miasto . . . . . of which city	5009	19231	322460	3,84	2,77	0,72	64,4	23,3
Dębno . . . . .	6889	27317	497065	3,97	3,02	0,76	72,2	23,9
w tym miasto . . . . . of which city	4956	18935	335182	3,82	2,81	0,74	67,6	24,1
Myślibórz . . . . .	7054	27394	486531	3,88	2,85	0,73	69,0	24,2
w tym miasto . . . . . of which city	4343	16435	274681	3,78	2,61	0,69	63,2	24,2
Gminy wiejskie: Rural gminas:								
Boleszkowice . . . . .	863	3706	72630	4,29	3,35	0,78	84,2	25,1
Nowogródek Pomorski . . . . .	985	4147	81569	4,21	3,44	0,82	82,8	24,1

a Na podstawie bilansu zasobów mieszkaniowych. b Patrz uwagi ogólne, ust. 3 na str. 146.

a Based on balance of dwelling stocks. b See general notes, item 3 on page 146.

TABL. 5 (41). **ZASOBY MIESZKANIOWE<sup>a</sup> W 2017 R. (cd.)**  
Stan w dniu 31 XII  
DWELLING STOCKS<sup>a</sup> IN 2017 (cont.)  
As of 31 XII

WYSZCZEGÓLNIENIE SPECIFICATION	Mieszkania Dwellings	Izby Rooms	Powierzchnia użytkowa mieszkań w m <sup>2</sup> Useful floor area of dwellings in m <sup>2</sup>	Przeciętna Average				
				liczba izb w mieszkanii number of rooms in a dwelling	liczba osób <sup>b</sup> na number of persons <sup>b</sup>		powierzchnia użytkowa w m <sup>2</sup> useful floor area in m <sup>2</sup>	
					1 mieszkanie per dwelling	1 izbę per room	1 mieszkania per dwelling	na 1 osobę <sup>b</sup> per person <sup>b</sup>
<b>PODREGION SUBREGION SZCZECINECKO- -PYRZYCKI (cd.)</b>								
<b>Powiat pyrzycki .....</b>	<b>12758</b>	<b>50100</b>	<b>921410</b>	<b>3,93</b>	<b>3,13</b>	<b>0,80</b>	<b>72,2</b>	<b>23,1</b>
Gminy miejsko-wiejskie: Urban-rural gminas:								
Lipiany .....	2115	7803	134596	3,69	2,81	0,76	63,6	22,7
w tym miasto .....	1537	5515	95250	3,59	2,59	0,72	62,0	23,9
of which city								
Pyrzyce .....	6412	25313	456069	3,95	3,05	0,77	71,1	23,3
w tym miasto .....	4480	17209	301238	3,84	2,84	0,74	67,2	23,7
of which city								
Gminy wiejskie: Rural gminas:								
Bielice .....	867	3780	77430	4,36	3,60	0,83	89,3	24,8
Kozielice .....	768	3103	59395	4,04	3,31	0,82	77,3	23,4
Przelewice .....	1568	5982	113415	3,82	3,33	0,87	72,3	21,7
Warnice .....	1028	4119	80505	4,01	3,40	0,85	78,3	23,0
<b>Powiat szczecinecki</b>	<b>28192</b>	<b>106228</b>	<b>1899576</b>	<b>3,77</b>	<b>2,77</b>	<b>0,74</b>	<b>67,4</b>	<b>24,3</b>
Gmina miejska: Urban gmina:								
Szczecinek .....	15282	56137	952021	3,67	2,64	0,72	62,3	23,6
Gminy miejsko-wiejskie: Urban-rural gminas:								
Barwice .....	2741	10464	194149	3,82	3,14	0,82	70,8	22,5
w tym miasto .....	1267	4692	82329	3,70	2,95	0,80	65,0	22,0
of which city								
Biały Bór .....	1760	7010	134908	3,98	3,01	0,76	76,7	25,4
w tym miasto .....	752	3088	59473	4,11	2,89	0,70	79,1	27,4
of which city								
Borne Sulinowo .....	4154	15546	286302	3,74	2,39	0,64	68,9	28,8
w tym miasto .....	2473	8536	149891	3,45	2,02	0,58	60,6	30,1
of which city								
Gminy wiejskie: Rural gminas:								
Grzmiąca .....	1567	5970	113923	3,81	3,05	0,80	72,7	23,8
Szczecinek .....	2688	11101	218273	4,13	3,46	0,84	81,2	23,5
<b>Powiat świdwiński ...</b>	<b>16644</b>	<b>63329</b>	<b>1160765</b>	<b>3,80</b>	<b>2,86</b>	<b>0,75</b>	<b>69,7</b>	<b>24,4</b>
Gmina miejska: Urban gmina:								
Świdwin .....	5931	21463	376775	3,62	2,65	0,73	63,5	24,0
Gmina miejsko-wiejska: Urban-rural gmina:								
Połczyn-Zdrój .....	5556	21063	389204	3,79	2,77	0,73	70,1	25,2
w tym miasto .....	3242	11877	208753	3,66	2,52	0,69	64,4	25,5
of which city								
Gminy wiejskie: Rural gminas:								
Brzeżno .....	837	3462	65776	4,14	3,34	0,81	78,6	23,6
Rąbino .....	1200	4646	85883	3,87	3,06	0,79	71,6	23,4
Ślawoborze .....	1268	5249	99620	4,14	3,23	0,78	78,6	24,4
Świdwin .....	1852	7446	143507	4,02	3,21	0,80	77,5	24,1

a Na podstawie bilansu zasobów mieszkaniowych. b Patrz uwagi ogólne, ust. 3 na str. 146.

a Based on balance of dwelling stocks. b See general notes, item 3 on page 146.

TABL. 5 (41). **ZASOBY MIESZKANIOWE<sup>a</sup> W 2017 R. (cd.)**  
Stan w dniu 31 XII  
DWELLING STOCKS<sup>a</sup> IN 2017 (cont.)  
As of 31 XII

WYSZCZEGÓLNIENIE SPECIFICATION	Mieszkania Dwellings	Izby Rooms	Powierzchnia użytkowa mieszkań w m <sup>2</sup> Useful floor area of dwellings in m <sup>2</sup>	Przeciętna Average				
				liczba izb w mieszkanii number of rooms in a dwelling	liczba osób <sup>b</sup> na number of persons <sup>b</sup>		powierzchnia użytkowa w m <sup>2</sup> useful floor area in m <sup>2</sup>	
					1 mieszkanie per dwelling	1 izbę per room	1 mieszkania per dwelling	na 1 osobę <sup>b</sup> per person <sup>b</sup>
<b>PODREGION SUBREGION SZCZECINECKO- -PYRZYCKI (dok.)</b>								
<b>Powiat walecki . . . . .</b>	<b>18938</b>	<b>72601</b>	<b>1339006</b>	<b>3,83</b>	<b>2,84</b>	<b>0,74</b>	<b>70,7</b>	<b>24,9</b>
Gmina miejska: Urban gmina:								
Walcz . . . . .	9624	36011	636365	3,74	2,65	0,71	66,1	24,9
Gminy miejsko-wiejskie: Urban-rural gminas:								
Człopa . . . . .	1643	6263	118993	3,81	3,05	0,80	72,4	23,8
w tym miasto . . . . . of which city	821	3157	59369	3,85	2,83	0,74	72,3	25,5
Mirosławiec . . . . .	2160	8320	152690	3,85	2,54	0,66	70,7	27,8
w tym miasto . . . . . of which city	1083	4230	82096	3,91	2,83	0,72	75,8	26,8
Tuczno . . . . .	1621	6502	123449	4,01	3,09	0,77	76,2	24,7
w tym miasto . . . . . of which city	650	2880	54370	4,43	2,97	0,67	83,6	28,2
Gmina wiejska: Rural gmina:								
Walcz . . . . .	3890	15505	307509	3,99	3,26	0,82	79,1	24,2
<b>PODREGION SUBREGION M. SZCZECIN . . . . .</b>	<b>177766</b>	<b>636903</b>	<b>11351198</b>	<b>3,58</b>	<b>2,27</b>	<b>0,63</b>	<b>63,9</b>	<b>28,1</b>
<b>Miasto na prawach powiatu:</b>								
City with powiat status: Szczecin . . . . .	177766	636903	11351198	3,58	2,27	0,63	63,9	28,1
<b>PODREGION SUBREGION SZCZECIŃSKI . . . . .</b>	<b>186390</b>	<b>746380</b>	<b>14010087</b>	<b>4,00</b>	<b>2,75</b>	<b>0,69</b>	<b>75,2</b>	<b>27,3</b>
<b>Powiat goleniowski</b>	<b>27391</b>	<b>109765</b>	<b>2087357</b>	<b>4,01</b>	<b>3,01</b>	<b>0,75</b>	<b>76,2</b>	<b>25,3</b>
Gminy miejsko-wiejskie: Urban-rural gminas:								
Goleniów . . . . .	12566	51086	997182	4,07	2,86	0,70	79,4	27,7
w tym miasto . . . . . of which city	8379	31577	562223	3,77	2,69	0,71	67,1	24,9
Maszewo . . . . .	2575	10514	206488	4,08	3,41	0,83	80,2	23,5
w tym miasto . . . . . of which city	1060	4190	79021	3,95	3,15	0,80	74,5	23,6
Nowogard . . . . .	8120	31166	557945	3,84	3,06	0,80	68,7	22,5
w tym miasto . . . . . of which city	5849	21861	376016	3,74	2,86	0,77	64,3	22,4
Stepnica . . . . .	1649	6738	126743	4,09	2,98	0,73	76,9	25,8
w tym miasto . . . . . of which city	876	3529	65637	4,03	2,83	0,70	74,9	26,5
Gminy wiejskie: Rural gminas:								
Osina . . . . .	887	3596	69419	4,05	3,40	0,84	78,3	23,0
Przybiernów . . . . .	1594	6665	129580	4,18	3,16	0,76	81,3	25,7

a Na podstawie bilansu zasobów mieszkaniowych. b Patrz uwagi ogólne, ust. 3 na str. 146.

a Based on balance of dwelling stocks. b See general notes, item 3 on page 146.



TABL. 5 (41). **ZASOBY MIESZKANIOWE<sup>a</sup> W 2017 R. (cd.)**  
Stan w dniu 31 XII  
DWELLING STOCKS<sup>a</sup> IN 2017 (cont.)  
As of 31 XII

WYSZCZEGÓLNIENIE SPECIFICATION	Mieszkania Dwellings	Izby Rooms	Powierzchnia użytkowa mieszkań w m <sup>2</sup> Useful floor area of dwellings in m <sup>2</sup>	Przeciętna Average				
				liczba izb w mieszkanii number of rooms in a dwelling	liczba osób <sup>b</sup> na number of persons <sup>b</sup>		powierzchnia użytkowa w m <sup>2</sup> useful floor area in m <sup>2</sup>	
					1 mieszkanie per dwelling	1 izbę per room	1 mieszkania per dwelling	na 1 osobę <sup>b</sup> per person <sup>b</sup>
<b>PODREGION SUBREGION SZCZECIŃSKI (cd.)</b>								
<b>Powiat gryficki . . . . .</b>	<b>20834</b>	<b>84369</b>	<b>1571918</b>	<b>4,05</b>	<b>2,92</b>	<b>0,72</b>	<b>75,4</b>	<b>25,8</b>
Gminy miejsko-wiejskie: Urban-rural gminas:								
Gryfice . . . . .	8092	30674	546745	3,79	2,95	0,78	67,6	22,9
w tym miasto . . . . . of which city	5937	22034	378093	3,71	2,80	0,75	63,7	22,8
Ploty . . . . .	2920	11460	210733	3,92	3,07	0,78	72,2	23,5
w tym miasto . . . . . of which city	1446	5689	103452	3,93	2,76	0,70	71,5	25,9
Trzebiatów . . . . .	5549	21154	382613	3,81	2,94	0,77	69,0	23,5
w tym miasto . . . . . of which city	3438	12805	227482	3,72	2,92	0,78	66,2	22,7
Gminy wiejskie: Rural gminas:								
Brojce . . . . .	1059	4349	83802	4,11	3,58	0,87	79,1	22,1
Kamice . . . . .	1282	4937	95361	3,85	3,17	0,82	74,4	23,5
Rewal . . . . .	1932	11795	252664	6,11	2,00	0,33	130,8	65,3
<b>Powiat gryfiński . . . . .</b>	<b>27214</b>	<b>107316</b>	<b>1978746</b>	<b>3,94</b>	<b>3,05</b>	<b>0,77</b>	<b>72,7</b>	<b>23,9</b>
Gminy miejsko-wiejskie: Urban-rural gminas:								
Cedynia . . . . .	1409	5764	111484	4,09	3,08	0,75	79,1	25,7
w tym miasto . . . . . of which city	559	2134	39054	3,82	2,91	0,76	69,9	24,0
Chojna . . . . .	4626	18266	342956	3,95	2,99	0,76	74,1	24,8
w tym miasto . . . . . of which city	2689	10375	192162	3,86	2,77	0,72	71,5	25,8
Gryfino . . . . .	10905	42315	761869	3,88	2,95	0,76	69,9	23,7
w tym miasto . . . . . of which city	7891	28835	480359	3,65	2,71	0,74	60,9	22,5
Mieszkowice . . . . .	2406	9510	174655	3,95	3,00	0,76	72,6	24,2
w tym miasto . . . . . of which city	1312	5096	91122	3,88	2,81	0,72	69,5	24,8
Moryń . . . . .	1350	5381	102431	3,99	3,20	0,80	75,9	23,7
w tym miasto . . . . . of which city	523	2253	43240	4,31	3,10	0,72	82,7	26,7
Trzcińsko-Zdrój . . . . .	1693	6718	124309	3,97	3,17	0,80	73,4	23,2
w tym miasto . . . . . of which city	804	3105	54206	3,86	2,86	0,74	67,4	23,6
Gminy wiejskie: Rural gminas:								
Banie . . . . .	1947	7597	141207	3,90	3,31	0,85	72,5	21,9
Stare Czarnowo . . . . .	1195	5030	91166	4,21	3,19	0,76	76,3	23,9
Widuchowa . . . . .	1683	6735	128669	4,00	3,26	0,82	76,5	23,4
<b>Powiat kamieński . . . . .</b>	<b>20715</b>	<b>82604</b>	<b>1606099</b>	<b>3,99</b>	<b>2,28</b>	<b>0,57</b>	<b>77,5</b>	<b>34,0</b>
Gminy miejsko-wiejskie: Urban-rural gminas:								
Dziwnów . . . . .	2998	13248	270586	4,42	1,34	0,30	90,3	67,6
w tym miasto . . . . . of which city	1293	5518	97999	4,27	2,09	0,49	75,8	36,2
Golczewo . . . . .	1999	8016	152593	4,01	2,95	0,74	76,3	25,8
w tym miasto . . . . . of which city	981	3794	70218	3,87	2,74	0,71	71,6	26,1
Kamień Pomorski . . . . .	5365	20852	393605	3,89	2,68	0,69	73,4	27,4
w tym miasto . . . . . of which city	3549	13199	242352	3,72	2,50	0,67	68,3	27,3

a Na podstawie bilansu zasobów mieszkaniowych. b Patrz uwagi ogólne, ust. 3 na str. 146.

a Based on balance of dwelling stocks. b See general notes, item 3 on page 146.

TABL. 5 (41). **ZASOBY MIESZKANIOWE<sup>a</sup> W 2017 R. (dok.)**  
Stan w dniu 31 XII  
DWELLING STOCKS<sup>a</sup> IN 2017 (cont.)  
As of 31 XII

WYSZCZEGÓLNIENIE SPECIFICATION	Mieszkania Dwellings	Izby Rooms	Powierzchnia użytkowa mieszkań w m <sup>2</sup> Useful floor area of dwellings in m <sup>2</sup>	Przeciętna Average				
				liczba izb w mieszkanii number of rooms in a dwelling	liczba osób <sup>b</sup> na number of persons <sup>b</sup>		powierzchnia użytkowa w m <sup>2</sup> useful floor area in m <sup>2</sup>	
					1 mieszkanie per dwelling	1 izbę per room	1 mieszkania per dwelling	na 1 osobę <sup>b</sup> per person <sup>b</sup>
<b>PODREGION</b>								
<b>SUBREGION</b>								
<b>SZCZECIŃSKI (dok.)</b>								
<b>Powiat kamiński (dok.)</b>								
Gminy miejsko-wiejskie (dok.):								
Urban-rural gminas (cont.):								
Międzyzdroje .....	4636	16849	324581	3,63	1,41	0,39	70,0	49,7
w tym miasto .....	4224	14821	279815	3,51	1,28	0,37	66,2	51,6
of which city								
Wolin .....	4411	18597	368608	4,22	2,77	0,66	83,6	30,2
w tym miasto .....	1743	7126	134606	4,09	2,78	0,68	77,2	27,8
of which city								
Gmina wiejska:								
Rural gmina:								
Świerżno .....	1306	5042	96126	3,86	3,27	0,85	73,6	22,5
<b>Powiat policki</b>	<b>28157</b>	<b>126542</b>	<b>2575790</b>	<b>4,49</b>	<b>2,78</b>	<b>0,62</b>	<b>91,5</b>	<b>32,9</b>
Gminy miejsko-wiejskie:								
Urban-rural gminas:								
Nowe Warpno .....	640	2657	53046	4,15	2,57	0,62	82,9	32,3
w tym miasto .....	476	1902	37010	4,00	2,51	0,63	77,8	30,9
of which city								
Police .....	13719	53150	956760	3,87	3,03	0,78	69,7	23,0
w tym miasto .....	11195	40393	670802	3,61	2,95	0,82	59,9	20,3
of which city								
Gminy wiejskie:								
Rural gminas:								
Dobra (Szczecińska)	8634	47112	1137703	5,46	2,61	0,48	131,8	50,5
Kolbaskowo .....	5164	23623	428281	4,57	2,45	0,53	82,9	33,9
<b>Powiat stargardzki</b>	<b>41443</b>	<b>157631</b>	<b>2804826</b>	<b>3,80</b>	<b>2,90</b>	<b>0,76</b>	<b>67,7</b>	<b>23,4</b>
Gmina miejska:								
Urban gmina:								
Stargard .....	25639	93407	1565524	3,64	2,66	0,73	61,1	23,0
Gminy miejsko-wiejskie:								
Urban-rural gminas:								
Chociwel .....	1879	7317	131159	3,89	3,12	0,80	69,8	22,4
w tym miasto .....	1041	4067	70126	3,91	3,06	0,78	67,4	22,0
of which city								
Dobrzany .....	1544	6230	113432	4,03	3,19	0,79	73,5	23,0
w tym miasto .....	756	3091	54999	4,09	3,03	0,74	72,8	24,0
of which city								
Ińsko .....	1324	5139	92450	3,88	2,58	0,66	69,8	27,1
w tym miasto .....	814	3153	55735	3,87	2,41	0,62	68,5	28,4
of which city								
Suchań .....	1275	5143	96504	4,03	3,39	0,84	75,7	22,3
w tym miasto .....	475	1826	33359	3,84	3,14	0,82	70,2	22,4
of which city								
Gminy wiejskie:								
Rural gminas:								
Dolice .....	2323	8768	159690	3,77	3,43	0,91	68,7	20,1
Kobylanka .....	1659	8294	195928	5,00	3,25	0,65	118,1	36,4
Marianowo .....	942	3725	67040	3,95	3,37	0,85	71,2	21,1
Stara Dąbrowa .....	1104	4118	76233	3,73	3,34	0,90	69,1	20,7
Stargard .....	3754	15490	306866	4,13	3,50	0,85	81,7	23,3
<b>Miasto na prawach powiatu:</b>								
<b>City with powiat status:</b>								
<b>Swinoujście</b> .....	<b>20636</b>	<b>78153</b>	<b>1385351</b>	<b>3,79</b>	<b>1,99</b>	<b>0,53</b>	<b>67,1</b>	<b>33,8</b>

a Na podstawie bilansu zasobów mieszkaniowych. b Patrz uwagi ogólne, ust. 3 na str. 146.

a Based on balance of dwelling stocks. b See general notes, item 3 on page 146.

TABL. 6 (42). **MIESZKANIA W ZASOBACH MIESZKANIOWYCH<sup>a</sup> WYPOSAŻONE W INSTALACJE W 2017 R.**  
 Stan w dniu 31 XII  
**DWELLINGS IN DWELLING STOCKS<sup>a</sup> FITTED WITH INSTALATIONS IN 2017**  
 As of 31 XII

WYSZCZEGÓLNIENIE SPECIFICATION	Ogółem Total	Wyposażone w Fitted with				
		wodociąg water-line system	ustęp lavatory	łazienkę bathroom	centralne ogrzewanie central heating	gaz z sieci gas-line system
<b>WOJEWÓDZTWO .....</b> <b>VOIVODSHIP</b>	<b>652549</b>	<b>647378</b>	<b>634131</b>	<b>620729</b>	<b>563177</b>	<b>405211</b>
<b>Podregion Subregion</b>						
<b>koszaliński .....</b>	<b>139736</b>	<b>138691</b>	<b>139729</b>	<b>134123</b>	<b>122751</b>	<b>81417</b>
Powiaty: Powiats:						
białogardzki .....	16810	16574	16299	15639	12725	3416
kolobrzewski .....	34947	34793	34505	34117	33049	21747
koszaliński .....	22739	22424	21920	21301	18319	6406
ślawieński .....	18933	18673	18147	17583	15230	9044
Miasto na prawach powiatu: City with powiat status:						
Koszalin .....	46307	46227	45858	45483	43428	40804
<b>Podregion Subregion</b>						
<b>szczecinecko-pyrzycki... ..</b>	<b>148657</b>	<b>146440</b>	<b>142660</b>	<b>137939</b>	<b>119135</b>	<b>68628</b>
Powiaty: Powiats:						
choszczeński .....	16615	16310	15924	15190	13399	7973
drawski .....	20265	20012	19550	18896	15843	11160
łobeski .....	12838	12548	12158	11751	9515	3359
myśliborski .....	22407	22012	21313	20539	17887	10180
pyrzycki .....	12758	12583	12321	11993	10664	5676
szczecinecki .....	28192	27849	27183	26327	23247	14490
świdwiński .....	16644	16375	15837	15284	12864	6141
walecki .....	18938	18751	18374	17959	15716	9649
<b>Podregion Subregion</b>						
<b>m. Szczecin .....</b>	<b>177766</b>	<b>177637</b>	<b>173156</b>	<b>170909</b>	<b>159637</b>	<b>152216</b>
Miasto na prawach powiatu: City with powiat status:						
Szczecin .....	177766	177637	173156	170909	159637	152216
<b>Podregion Subregion</b>						
<b>szczeciński .....</b>	<b>186390</b>	<b>184610</b>	<b>181586</b>	<b>177758</b>	<b>161654</b>	<b>102950</b>
Powiaty: Powiats:						
goleniowski .....	27391	26997	26432	25703	22949	15602
gryficki .....	20834	20479	20001	19460	17108	12274
gryfiński .....	27214	26892	26318	25590	21986	8571
kamieński .....	20715	20506	20243	19853	17662	5685
policki .....	28157	28084	27769	27476	26165	20655
stargardzki .....	41443	41029	40230	39151	35922	25512
Miasto na prawach powiatu: City with powiat status:						
Świnoujście .....	20636	20623	20593	20525	19862	14651

a Na podstawie bilansu zasobów mieszkaniowych.

a Based on balance of dwelling stocks.

TABL. 7 (43). **BUDYNKI ODDANE DO UŻYTKOWANIA W 2017 R.**  
BUILDINGS COMPLETED IN 2017

WYSZCZEGÓLNIENIE SPECIFICATION	Budynki <sup>a</sup> Buildings <sup>a</sup>				Kubatura <sup>b</sup> w m <sup>3</sup> Cubic volume <sup>b</sup> in m <sup>3</sup>			
	ogółem grand total		w tym budynki indywidualne of which private buildings		ogółem grand total		w tym budynki indywidualne of which private buildings	
	ogółem total	w tym mieszkal- ne of which residential	razem total	w tym mieszkal- ne of which residential	ogółem total	w tym budynki mieszkal- ne of which residential buildings	razem total	w tym budynki mieszkal- ne of which residential buildings
<b>WOJEWÓDZTWO ..... VOIVODSHIP</b>	<b>4726</b>	<b>2828</b>	<b>3734</b>	<b>2463</b>	<b>9246145</b>	<b>3063411</b>	<b>2753166</b>	<b>1855959</b>
<b>Podregion Subregion</b>								
<b>koszaliński .....</b>	<b>1821</b>	<b>837</b>	<b>1484</b>	<b>722</b>	<b>1843139</b>	<b>940828</b>	<b>955193</b>	<b>557679</b>
Powiaty: Powiats:								
białogardzki .....	82	56	76	54	155712	57041	50786	38367
kołobrzeski .....	355	150	213	120	583627	259089	245961	90070
koszaliński .....	628	377	574	339	501899	345703	324747	239148
slawieński .....	587	111	506	111	266275	82462	177646	82462
Miasto na prawach powiatu: City with powiat status:								
Koszalin .....	169	143	115	98	335626	196533	156053	107632
<b>Podregion Subregion</b>								
<b>szczecinecko-pyrzycki ...</b>	<b>845</b>	<b>534</b>	<b>715</b>	<b>514</b>	<b>967551</b>	<b>420349</b>	<b>563565</b>	<b>372087</b>
Powiaty: Powiats:								
choszczeński .....	87	67	81	66	114404	54893	80815	52487
drawski .....	144	83	125	80	132869	63781	76075	60547
łobeski .....	96	32	47	32	84000	20774	34082	20774
myśliborski .....	142	99	133	97	114604	79313	88961	63269
pyrzycki .....	70	49	64	48	120345	35392	58059	30523
szczecinecki .....	127	81	99	70	224548	69172	90720	55149
świdwiński .....	66	50	63	50	87587	35580	63203	35580
walecki .....	113	73	103	71	89194	61444	71650	53758
<b>Podregion Subregion</b>								
<b>m. Szczecin .....</b>	<b>430</b>	<b>357</b>	<b>230</b>	<b>207</b>	<b>1672121</b>	<b>811153</b>	<b>233021</b>	<b>206923</b>
Miasto na prawach powiatu: City with powiat status:								
Szczecin .....	430	357	230	207	1672121	811153	233021	206923
<b>Podregion Subregion</b>								
<b>szczeciński .....</b>	<b>1630</b>	<b>1100</b>	<b>1305</b>	<b>1020</b>	<b>4763334</b>	<b>891081</b>	<b>1001387</b>	<b>719270</b>
Powiaty: Powiats:								
goleniowski .....	234	196	210	193	1092692	131288	177823	130156
gryficki .....	279	73	167	72	138299	52892	115834	50662
gryfiński .....	248	152	209	151	1038797	105638	132913	104251
kamieński .....	194	101	161	91	150747	106287	83426	58199
policki .....	390	338	299	280	1716757	290206	251740	218131
stargardzki .....	218	180	198	177	540218	129334	199247	120289
Miasto na prawach powiatu: City with powiat status:								
Świnoujście .....	67	60	61	56	85824	75436	40404	37582

a Nowo wybudowane. b Budynków nowo wybudowanych i rozbudowanych (tylko w części dotyczącej rozbudowy).

a Newly built. b Of newly built and expanded buildings (only concerning the expanded portion).

TABL. 8 (44). MIESZKANIA ODDANE DO UŻYTKOWANIA W 2017 R.  
DWELLINGS COMPLETED IN 2017

WYSZCZEGÓLNIENIE SPECIFICATION	Ogółem Total				W tym w budynkach indywidualnych Of which in private buildings			
	mieszkania dwellings	izby rooms	powierzchnia użytkowa w m <sup>2</sup> useful floor area in m <sup>2</sup>		mieszka- nia dwellings	izby rooms	powierzchnia użytkowa w m <sup>2</sup> useful floor area in m <sup>2</sup>	
			mieszkań of dwellings	przeciętna 1 miesz- kania average per dwell- ing			mieszkań of dwellings	przeciętna 1 miesz- kania average per dwelling
<b>WOJEWÓDZTWO .....</b> <b>VOIVODSHIP</b>	<b>7473</b>	<b>26685</b>	<b>622750</b>	<b>83,3</b>	<b>2330</b>	<b>13016</b>	<b>332413</b>	<b>142,7</b>
<b>PODREGION SUBREGION</b> <b>KOSZALIŃSKI.....</b>								
<b>Powiat białogardzki.....</b> Gmina miejska: Urban gmina:	<b>130</b>	<b>501</b>	<b>11236</b>	<b>86,4</b>	<b>58</b>	<b>320</b>	<b>8043</b>	<b>138,7</b>
Białogard .....	74	266	6140	83,0	30	159	4219	140,6
Gminy miejsko-wiejskie: Urban-rural gminas:								
Karlıno .....	33	97	1823	55,2	5	23	551	110,2
w tym miasto of which city	32	93	1756	54,9	4	19	484	121,0
Tychowo .....	7	41	1013	144,7	7	41	1013	144,7
w tym miasto of which city	5	28	746	149,2	5	28	746	149,2
Gmina wiejska: Rural gmina:								
Białogard .....	16	97	2260	141,3	16	97	2260	141,3
<b>Powiat kołobrzeski.....</b> Gmina miejska: Urban gmina:	<b>801</b>	<b>2409</b>	<b>51822</b>	<b>64,7</b>	<b>114</b>	<b>680</b>	<b>17512</b>	<b>153,6</b>
Kołobrzeg .....	554	1458	29627	53,5	18	106	3020	167,8
Gmina miejsko-wiejska: Urban-rural gmina:								
Gościno .....	13	69	1480	113,8	13	69	1480	113,8
w tym miasto of which city	9	49	1069	118,8	9	49	1069	118,8
Gminy wiejskie: Rural gminas:								
Dygowo .....	9	42	920	102,2	9	42	920	102,2
Kołobrzeg .....	46	310	8274	179,9	42	286	7742	184,3
Rymań .....	2	9	197	98,5	2	9	197	98,5
Siemyśl .....	16	79	2041	127,6	16	79	2041	127,6
Ustronie Morskie .....	161	442	9283	57,7	14	89	2112	150,9
<b>Powiat koszaliński.....</b> Gminy miejsko-wiejskie: Urban-rural gminas:	<b>652</b>	<b>2805</b>	<b>68420</b>	<b>104,9</b>	<b>321</b>	<b>1929</b>	<b>46666</b>	<b>145,4</b>
Bobolice .....	11	54	1196	108,7	11	54	1196	108,7
w tym miasto of which city	6	28	599	99,8	6	28	599	99,8
Mielno .....	331	1051	26597	80,4	52	412	9892	190,2
w tym miasto of which city	243	619	16341	67,2	12	111	3109	259,1
Polanów .....	19	105	2297	120,9	19	105	2297	120,9
w tym miasto of which city	7	38	809	115,6	7	38	809	115,6
Sianów .....	62	356	8240	132,9	56	320	7494	133,8
w tym miasto of which city	17	93	2324	136,7	16	87	2193	137,1
Gminy wiejskie: Rural gminas:								
Będzino .....	46	268	6464	140,5	46	268	6464	140,5
Biesiekierz .....	84	415	10026	119,4	40	226	5973	149,3
Manowo .....	30	167	4146	138,2	30	167	4146	138,2
Świeszyno .....	69	389	9454	137,0	67	377	9204	137,4
<b>Powiat sławieński.....</b> Gminy miejskie: Urban gminas:	<b>198</b>	<b>817</b>	<b>18367</b>	<b>92,8</b>	<b>99</b>	<b>590</b>	<b>14134</b>	<b>142,8</b>
Dartowo .....	101	299	6145	60,8	15	107	2500	166,7
Sławno .....	16	86	2247	140,4	16	86	2247	140,4



TABL. 8 (44). **MIESZKANIA ODDANE DO UŻYTKOWANIA W 2017 R. (cd.)**  
 DWELLINGS COMPLETED IN 2017 (cont.)

WYSZCZEGÓLNIENIE SPECIFICATION	Ogółem Total				W tym w budynkach indywidualnych Of which in private buildings			
	mieszkania dwellings	izby rooms	powierzchnia użytkowa w m <sup>2</sup> useful floor area in m <sup>2</sup>		mieszkania dwellings	izby rooms	powierzchnia użytkowa w m <sup>2</sup> useful floor area in m <sup>2</sup>	
			mieszkań of dwellings	przeciętna 1 miesz- kania average per dwell- ing			mieszkań of dwellings	przeciętna 1 mieszka- nia average per dwell- ing
<b>PODREGION SUBREGION SZCZECINECKO- -PYRZYCKI (cd.)</b>								
<b>Powiat myśliborski.....</b>	<b>189</b>	<b>757</b>	<b>17381</b>	<b>92,0</b>	<b>107</b>	<b>541</b>	<b>13327</b>	<b>124,6</b>
Gminy miejsko-wiejskie: Urban-rural gminas:								
Barlinek .....	70	265	5774	82,5	37	171	4105	110,9
w tym miasto of which city	48	163	3533	73,6	15	69	1864	124,3
Dębno .....	63	255	6039	95,9	30	169	4252	141,7
w tym miasto of which city	54	206	4587	84,9	22	122	3085	140,2
Myślibórz .....	41	156	3707	90,4	25	120	3109	124,4
w tym miasto of which city	30	105	2448	81,6	14	69	1850	132,1
Gminy wiejskie: Rural gminas:								
Boleszkowice .....	9	50	1187	131,9	9	50	1187	131,9
Nowogródek Pomorski .....	6	31	674	112,3	6	31	674	112,3
<b>Powiat pyrzycki .....</b>	<b>80</b>	<b>335</b>	<b>7685</b>	<b>96,1</b>	<b>52</b>	<b>273</b>	<b>6449</b>	<b>124,0</b>
Gminy miejsko-wiejskie: Urban-rural gminas:								
Lipiany .....	4	24	596	149,0	4	24	596	149,0
w tym miasto of which city	4	24	596	149,0	4	24	596	149,0
Pyrzyce .....	60	226	4957	82,6	32	164	3721	116,3
w tym miasto of which city	52	182	4033	77,6	24	120	2797	116,5
Gminy wiejskie: Rural gminas:								
Bielice .....	5	24	629	125,8	5	24	629	125,8
Kozielice .....	2	12	406	203,0	2	12	406	203,0
Przelewice .....	4	20	436	109,0	4	20	436	109,0
Warnice .....	5	29	661	132,2	5	29	661	132,2
<b>Powiat szczecinecki .....</b>	<b>101</b>	<b>511</b>	<b>12999</b>	<b>128,7</b>	<b>66</b>	<b>375</b>	<b>10287</b>	<b>155,9</b>
Gmina miejska: Urban gmina:								
Szczecinek .....	60	285	6748	112,5	25	149	4036	161,4
Gminy miejsko-wiejskie: Urban-rural gminas:								
Barwice .....	5	23	438	87,6	5	23	438	87,6
w tym miasto of which city	2	10	199	99,5	2	10	199	99,5
Biały Bór .....	6	36	979	163,2	6	36	979	163,2
w tym miasto of which city	4	24	732	183,0	4	24	732	183,0
Borne Sulinowo .....	13	72	1927	148,2	13	72	1927	148,2
w tym miasto of which city	2	9	237	118,5	2	9	237	118,5
Gminy wiejskie: Rural gminas:								
Grzmiąca .....	3	16	471	157,0	3	16	471	157,0
Szczecinek .....	14	79	2436	174,0	14	79	2436	174,0
<b>Powiat świdwiński .....</b>	<b>49</b>	<b>268</b>	<b>7159</b>	<b>146,1</b>	<b>49</b>	<b>268</b>	<b>7159</b>	<b>146,1</b>
Gmina miejska: Urban gmina:								
Świdwin .....	19	105	2871	151,1	19	105	2871	151,1
Gmina miejsko-wiejska: Urban-rural gmina:								
Półczyn-Zdrój .....	10	58	1571	157,1	10	58	1571	157,1
w tym miasto of which city	2	12	198	99,0	2	12	198	99,0

TABL. 8 (44). **MIESZKANIA ODDANE DO UŻYTKOWANIA W 2017 R. (cd.)**  
 DWELLINGS COMPLETED IN 2017 (cont.)

WYSZCZEGÓLNIENIE SPECIFICATION	Ogółem Total				W tym w budynkach indywidualnych Of which in private buildings			
	mieszkania dwellings	izby rooms	powierzchnia użytkowa w m <sup>2</sup> useful floor area in m <sup>2</sup>		mieszkania dwellings	izby rooms	powierzchnia użytkowa w m <sup>2</sup> useful floor area in m <sup>2</sup>	
			mieszkań of dwellings	przeciętna 1 mieszka- nia average per dwell- ing			mieszkań of dwellings	przeciętna 1 mieszka- nia average per dwell- ing
<b>PODREGION SUBREGION SZCZECINECKO- -PYRZYCKI (dok.)</b>								
<b>Powiat świdwiński (dok.)</b>								
Gminy wiejskie: Rural gminas:								
Brzeżno .....	2	10	258	129,0	2	10	258	129,0
Rąbino .....	1	5	162	162,0	1	5	162	162,0
Sławoborze .....	5	25	701	140,2	5	25	701	140,2
Świdwin .....	12	65	1596	133,0	12	65	1596	133,0
<b>Powiat walecki .....</b>	<b>115</b>	<b>491</b>	<b>12912</b>	<b>112,3</b>	<b>71</b>	<b>376</b>	<b>10554</b>	<b>148,6</b>
Gmina miejska: Urban gmina:								
Walcz .....	66	251	6220	94,2	26	146	4006	154,1
Gminy miejsko-wiejskie: Urban-rural gminas:								
Człopa .....	4	22	467	116,8	4	22	467	116,8
w tym miasto of which city	2	11	211	105,5	2	11	211	105,5
Mirosławiec .....	8	40	1218	152,3	8	40	1218	152,3
w tym miasto of which city	8	40	1218	152,3	8	40	1218	152,3
Tuczno .....	5	24	742	148,4	5	24	742	148,4
w tym miasto of which city	3	17	479	159,7	3	17	479	159,7
Gmina wiejska: Rural gmina:								
Walcz .....	32	154	4265	133,3	28	144	4121	147,2
<b>PODREGION SUBREGION M. SZCZECIN .....</b>	<b>2661</b>	<b>7561</b>	<b>165836</b>	<b>62,3</b>	<b>173</b>	<b>965</b>	<b>26725</b>	<b>154,5</b>
<b>Miasto na prawach powiatu: City with powiat status:</b>								
<b>Szczecin .....</b>	<b>2661</b>	<b>7561</b>	<b>165836</b>	<b>62,3</b>	<b>173</b>	<b>965</b>	<b>26725</b>	<b>154,5</b>
<b>PODREGION SUBREGION SZCZECIŃSKI .....</b>	<b>197</b>	<b>1097</b>	<b>27489</b>	<b>139,5</b>	<b>194</b>	<b>1085</b>	<b>27193</b>	<b>140,2</b>
<b>Powiat goleniowski .....</b>	<b>197</b>	<b>1097</b>	<b>27489</b>	<b>139,5</b>	<b>194</b>	<b>1085</b>	<b>27193</b>	<b>140,2</b>
Gminy miejsko-wiejskie: Urban-rural gminas:								
Goleniów .....	118	650	16933	143,5	115	638	16637	144,7
w tym miasto of which city	32	175	4993	156,0	29	163	4697	162,0
Maszewo .....	20	113	2411	120,6	20	113	2411	120,6
w tym miasto of which city	6	32	695	115,8	6	32	695	115,8
Nowogard .....	40	236	5782	144,6	40	236	5782	144,6
w tym miasto of which city	18	100	2356	130,9	18	100	2356	130,9
Stepnica .....	3	15	357	119,0	3	15	357	119,0
w tym miasto of which city	2	10	234	117,0	2	10	234	117,0
Gminy wiejskie: Rural gminas:								
Osina .....	4	19	462	115,5	4	19	462	115,5
Przybiernów .....	12	64	1544	128,7	12	64	1544	128,7
<b>Powiat gryficki .....</b>	<b>84</b>	<b>435</b>	<b>10306</b>	<b>122,7</b>	<b>75</b>	<b>411</b>	<b>9699</b>	<b>129,3</b>
Gminy miejsko-wiejskie: Urban-rural gminas:								
Gryfice .....	38	186	4489	118,1	29	162	3882	133,9
w tym miasto of which city	8	38	904	113,0	8	38	904	113,0
Ploty .....	6	28	894	149,0	6	28	894	149,0
w tym miasto of which city	1	4	166	166,0	1	4	166	166,0
Trzebiatów .....	12	59	1293	107,8	12	59	1293	107,8
w tym miasto of which city	7	36	780	111,4	7	36	780	111,4



TABL. 8 (44). **MIESZKANIA ODDANE DO UŻYTKOWANIA W 2017 R. (cd.)**  
 DWELLINGS COMPLETED IN 2017 (cont.)

WYSZCZEGÓLNIENIE SPECIFICATION	Ogółem Total				W tym w budynkach indywidualnych Of which in private buildings			
	mieszkania dwellings	izby rooms	powierzchnia użytkowa w m <sup>2</sup> useful floor area in m <sup>2</sup>		mieszkania dwellings	izby rooms	powierzchnia użytkowa w m <sup>2</sup> useful floor area in m <sup>2</sup>	
			mieszkań of dwellings	przeciętna 1 mieszka- nia average per dwell- ing			mieszkań of dwellings	przeciętna 1 mieszka- nia average per dwell- ing
<b>PODREGION SUBREGION SZCZECIŃSKI (cd.)</b>								
<b>Powiat gryficki (dok.)</b>								
Gminy wiejskie: Rural gminas:								
Brojce .....	–	–	–	–	–	–	–	–
Karnice .....	10	46	1190	119,0	10	46	1190	119,0
Rewal .....	18	116	2440	135,6	18	116	2440	135,6
<b>Powiat gryfiński .....</b>	<b>153</b>	<b>811</b>	<b>19716</b>	<b>128,9</b>	<b>150</b>	<b>797</b>	<b>19417</b>	<b>129,4</b>
Gminy miejsko-wiejskie:								
Urban-rural gminas:								
Cedynia .....	10	52	1215	121,5	10	52	1215	121,5
w tym miasto of which city	1	7	136	136,0	1	7	136	136,0
Chojna .....	28	144	3308	118,1	28	144	3308	118,1
w tym miasto of which city	23	119	2825	122,8	23	119	2825	122,8
Gryfino .....	71	382	9976	140,5	68	368	9677	142,3
w tym miasto of which city	34	186	4876	143,4	32	176	4679	146,2
Mieszkowice .....	14	76	1689	120,6	14	76	1689	120,6
w tym miasto of which city	10	53	1208	120,8	10	53	1208	120,8
Moryń .....	7	33	778	111,1	7	33	778	111,1
w tym miasto of which city	5	24	523	104,6	5	24	523	104,6
Trzcianko-Zdrój .....	7	38	826	118,0	7	38	826	118,0
w tym miasto of which city	1	6	136	136,0	1	6	136	136,0
Gminy wiejskie: Rural gminas:								
Banie .....	2	8	178	89,0	2	8	178	89,0
Stare Czarnowo .....	7	41	915	130,7	7	41	915	130,7
Widuchowa .....	7	37	831	118,7	7	37	831	118,7
<b>Powiat kamieński .....</b>	<b>288</b>	<b>962</b>	<b>20699</b>	<b>71,9</b>	<b>86</b>	<b>488</b>	<b>11886</b>	<b>138,2</b>
Gminy miejsko-wiejskie:								
Urban-rural gminas:								
Dziwnów .....	192	487	9139	47,6	5	42	921	184,2
w tym miasto of which city	3	28	659	219,7	3	28	659	219,7
Golczewo .....	12	29	866	72,2	4	21	689	172,3
w tym miasto of which city	11	25	781	71,0	3	17	604	201,3
Kamień Pomorski .....	35	156	3829	109,4	28	135	3411	121,8
w tym miasto of which city	22	95	2335	106,1	15	74	1917	127,8
Międzyzdroje .....	12	107	2186	182,2	12	107	2186	182,2
w tym miasto of which city	7	82	1637	233,9	7	82	1637	233,9
Wolin .....	29	143	3831	132,1	29	143	3831	132,1
w tym miasto of which city	12	61	1695	141,3	12	61	1695	141,3
Gmina wiejska: Rural gmina:								
Świeržno .....	8	40	848	106,0	8	40	848	106,0
<b>Powiat policki .....</b>	<b>542</b>	<b>2444</b>	<b>60552</b>	<b>111,7</b>	<b>252</b>	<b>1450</b>	<b>38242</b>	<b>151,8</b>
Gminy miejsko-wiejskie:								
Urban-rural gminas:								
Nowe Warpno .....	4	18	366	91,5	4	18	366	91,5
w tym miasto of which city	1	4	77	77,0	1	4	77	77,0
Police .....	104	423	10522	101,2	48	256	7090	147,7
w tym miasto of which city	70	236	5546	79,2	16	83	2362	147,6
Gminy wiejskie: Rural gminas:								
Dobra (Szczecińska) .....	304	1510	38379	126,2	173	1009	26446	152,9
Kolbaskowo .....	130	493	11285	86,8	27	167	4340	160,7

TABL. 8 (44). **MIESZKANIA ODDANE DO UŻYTKOWANIA W 2017 R. (dok.)**  
 DWELLINGS COMPLETED IN 2017 (cont.)

WYSZCZEGÓLNIENIE SPECIFICATION	Ogółem Total				W tym w budynkach indywidualnych Of which in private buildings			
	mieszkania dwellings	izby rooms	powierzchnia użytkowa w m <sup>2</sup> useful floor area in m <sup>2</sup>		mieszkania dwellings	izby rooms	powierzchnia użytkowa w m <sup>2</sup> useful floor area in m <sup>2</sup>	
			mieszkań of dwellings	przeciętna 1 mieszka- nia average per dwel- ling			mieszkań of dwellings	przeciętna 1 mieszka- nia average per dwel- ling
<b>PODREGION SUBREGION SZCZECIŃSKI (dok.)</b>								
<b>Powiat stargardzki.....</b>	<b>242</b>	<b>1014</b>	<b>24765</b>	<b>102,3</b>	<b>142</b>	<b>737</b>	<b>18296</b>	<b>128,8</b>
Gmina miejska: Urban gmina:								
Stargard .....	99	259	6638	67,1	17	82	2032	119,5
Gminy miejsko-wiejskie: Urban-rural gminas:								
Chociwel .....	9	47	1159	128,8	9	47	1159	128,8
w tym miasto of which city	3	15	344	114,7	3	15	344	114,7
Dobrzany .....	1	6	137	137,0	1	6	137	137,0
w tym miasto of which city	–	–	–	–	–	–	–	–
Ińsko .....	2	10	268	134,0	2	10	268	134,0
w tym miasto of which city	1	5	99	99,0	1	5	99	99,0
Suchań .....	4	25	699	174,8	4	25	699	174,8
w tym miasto of which city	1	6	108	108,0	1	6	108	108,0
Gminy wiejskie: Rural gminas:								
Dolice .....	4	21	584	146,0	4	21	584	146,0
Kobylanka .....	44	245	5784	131,5	39	212	5131	131,6
Marianowo .....	2	10	249	124,5	2	10	249	124,5
Stara Dąbrowa .....	3	16	361	120,3	3	16	361	120,3
Stargard .....	74	375	8886	120,1	61	308	7676	125,8
<b>Miasto na prawach powiatu: City with powiat status:</b>								
<b>Świnoujście .....</b>	<b>245</b>	<b>603</b>	<b>16768</b>	<b>68,4</b>	<b>42</b>	<b>209</b>	<b>6190</b>	<b>147,4</b>

TABL. 9 (45). **WYBRANE WSKAŹNIKI W ZAKRESIE MIESZKAŃ ODDANYCH DO UŻYTKOWANIA W 2017 R.**  
 SELECTED INDICES OF DWELLINGS COMPLETED IN 2017

WYSZCZEGÓLNIENIE SPECIFICATION	Mieszkania Dwellings		Izby na 1000 ludności Rooms per 1000 population	Przeciętna powierzchnia użytkowa 1 mieszkania w m <sup>2</sup> Average useful floor area per dwelling in m <sup>2</sup>	
	na 1000 ludności per 1000 population	na 1000 zawartych mażeństw per 1000 marriages contracted		ogółem total	w budynkach indywidualnych in private buildings
<b>WOJEWÓDZTWO .....</b> <b>VOIVODSHIP</b>	<b>4,4</b>	<b>908</b>	<b>15,6</b>	<b>83,3</b>	<b>142,7</b>
<b>Podregion Subregion</b>					
<b>koszaliński .....</b>	<b>6,4</b>	<b>1347</b>	<b>22,9</b>	<b>82,6</b>	<b>147,6</b>
Powiaty: Powiats:					
białogardzki .....	2,7	535	10,4	86,4	138,7
kolobrzeczki .....	10,1	2097	30,3	64,7	153,6
koszaliński .....	9,9	1976	42,4	104,9	145,4
ślawieński .....	3,5	723	14,4	92,8	142,8
Miasto na prawach powiatu: City with powiat status:					
Koszalin .....	4,7	1081	15,7	77,3	158,5
<b>Podregion Subregion</b>					
<b>szczecinecko-pyrzycki ...</b>	<b>1,8</b>	<b>379</b>	<b>8,2</b>	<b>113,4</b>	<b>138,8</b>
Powiaty: Powiats:					
choszczeński .....	1,7	335	8,7	136,1	150,0
drawski .....	2,1	473	9,9	113,8	134,7
łobeski .....	0,9	177	4,6	130,4	130,4
myśliborski .....	2,8	711	11,3	92,0	124,6
pyrzycki .....	2,0	402	8,4	96,1	124,0
szczecinecki .....	1,3	253	6,5	128,7	155,9
świdwiński .....	1,0	243	5,6	146,1	146,1
walecki .....	2,1	411	9,1	112,3	148,6
<b>Podregion Subregion</b>					
<b>m. Szczecin .....</b>	<b>6,6</b>	<b>1345</b>	<b>18,7</b>	<b>62,3</b>	<b>154,5</b>
Miasto na prawach powiatu: City with powiat status:					
Szczecin .....	6,6	1345	18,7	62,3	154,5
<b>Podregion Subregion</b>					
<b>szczeciński .....</b>	<b>3,4</b>	<b>695</b>	<b>14,4</b>	<b>103</b>	<b>139,1</b>
Powiaty: Powiats:					
goleniowski .....	2,4	448	13,3	139,5	140,2
gryficki .....	1,4	293	7,1	122,7	129,3
gryfiński .....	1,8	374	9,8	128,9	129,4
kamieński .....	6,1	1321	20,4	71,9	138,2
policki .....	7,0	1585	31,4	111,7	151,8
stargardzki .....	2,0	405	8,4	102,3	128,8
Miasto na prawach powiatu: City with powiat status:					
Świnoujście .....	6,0	1075	14,7	68,4	147,4

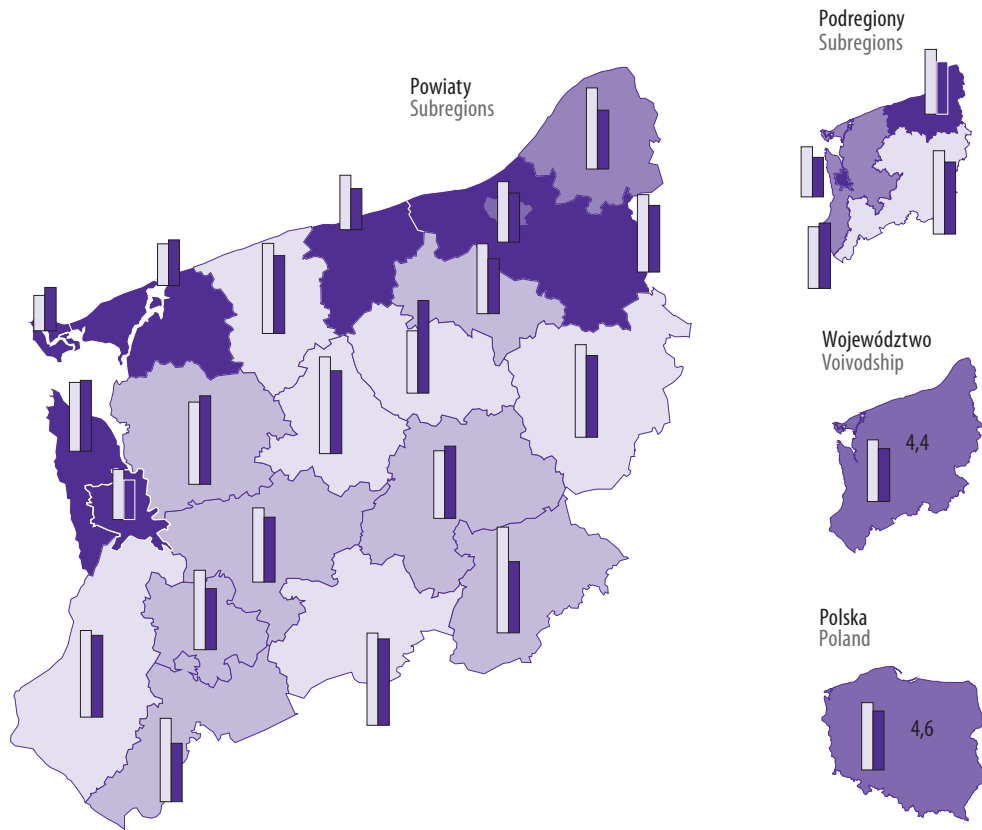
TABL. 10 (46). **MIESZKANIA ODDANE DO UŻYTKOWANIA WYPOSAŻONE W INSTALACJE W 2017 R.**  
 DWELLINGS COMPLETED FITTED WITH INSTALATIONS IN 2017

WYSZCZEGÓLNIENIE SPECIFICATION	Ogółem Grand total	Wyposażone w Fitted with							
		wodociąg water-line system		ustęp lavatory		łazienkę bathroom	centralne ogrzewanie central heating	gaz z sieci gas from gas-line system	ciepłą wodę <sup>a</sup> hot water <sup>a</sup>
		razem total	w tym z sieci of which from network	razem total	w tym z dopro- wa- dzeniem do sieci of which with outflow to network				
<b>WOJEWÓDZTWO ..... VOIVODSHIP</b>	<b>7473</b>	<b>7473</b>	<b>7292</b>	<b>7473</b>	<b>6824</b>	<b>7473</b>	<b>7473</b>	<b>3666</b>	<b>2819</b>
<b>Podregion Subregion</b>									
<b>koszaliński .....</b>	<b>2290</b>	<b>2290</b>	<b>2235</b>	<b>2290</b>	<b>2126</b>	<b>2290</b>	<b>2290</b>	<b>1438</b>	<b>465</b>
Powiaty: Powiats:									
białogardzki .....	130	130	130	130	130	130	130	83	69
kolobrzeczki .....	801	801	801	801	801	801	801	614	313
koszaliński .....	652	652	603	652	535	652	652	449	1
śląwieński .....	198	198	192	198	151	198	198	109	–
Miasto na prawach powiatu: City with powiat status:									
Koszalin .....	509	509	509	509	509	509	509	183	82
<b>Podregion Subregion</b>									
<b>szczecinecko- pyrzycki .....</b>	<b>771</b>	<b>771</b>	<b>710</b>	<b>771</b>	<b>579</b>	<b>771</b>	<b>771</b>	<b>256</b>	<b>136</b>
Powiaty: Powiats:									
choszczeński .....	81	81	81	81	81	81	81	29	–
drawski .....	124	124	112	124	100	124	124	49	–
łobeski .....	32	32	25	32	17	32	32	9	–
myśliborski .....	189	189	184	189	139	189	189	48	64
pyrzycki .....									
szczecinecki .....	101	101	94	101	81	101	101	32	–
świdwiński .....	49	49	45	49	31	49	49	6	–
walecki .....	115	115	99	115	76	115	115	40	44
<b>Podregion Subregion</b>									
<b>m. Szczecin .....</b>	<b>2661</b>	<b>2661</b>	<b>2660</b>	<b>2661</b>	<b>2642</b>	<b>2661</b>	<b>2661</b>	<b>1083</b>	<b>1941</b>
Miasto na prawach powiatu: City with powiat status:									
Szczecin .....	2661	2661	2660	2661	2642	2661	2661	1083	1941
<b>Podregion Subregion</b>									
<b>szczeciński .....</b>	<b>1751</b>	<b>1751</b>	<b>1687</b>	<b>1751</b>	<b>1477</b>	<b>1751</b>	<b>1751</b>	<b>889</b>	<b>277</b>
Powiaty: Powiats:									
goleniowski .....	197	197	197	197	197	197	197	62	–
gryficki .....	84	84	69	84	49	84	84	19	–
gryfiński .....	153	153	148	153	93	153	153	43	–
kamieński .....	288	288	276	288	260	288	288	80	1
policki .....	542	542	533	542	474	542	542	410	84
stargardzki .....	242	242	219	242	159	242	242	67	66
Miasto na prawach powiatu: City with powiat status:									
Świnoujście .....	245	245	245	245	245	245	245	208	126


a Dostarczoną centralnie.

a Central supplied.

**MIESZKANIA ODDANE DO UŻYTKOWANIA W 2017 R.**  
 DWELLINGS COMPLETED IN 2017

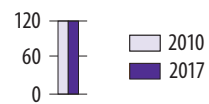


Mieszkania na 1000 ludności  
 Dwellings per 1000 population



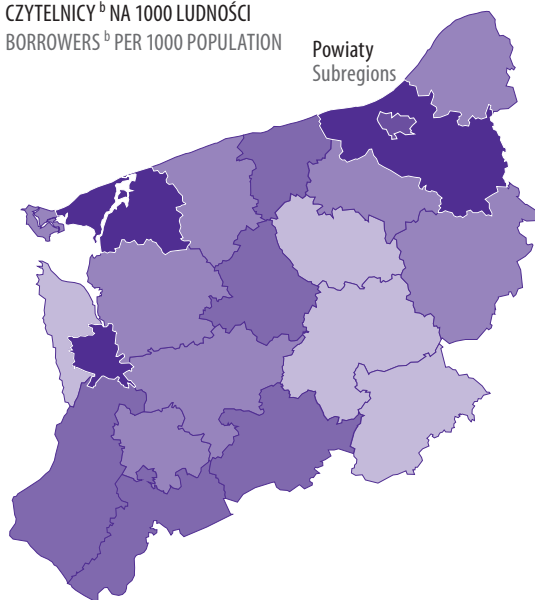
W nawiasach podano liczbę powiatów.  
 Number of powiats is given in the brackets.

Przeciętna powierzchnia użytkowa  
 1 mieszkania w m<sup>2</sup>  
 Average usable floor space  
 per dwelling in m<sup>2</sup>

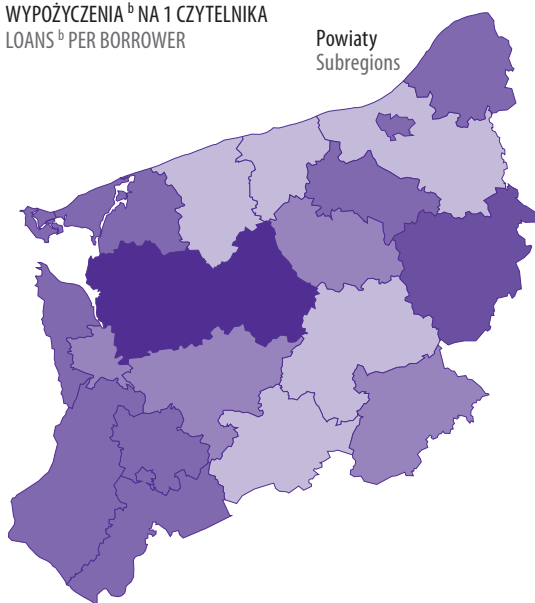


**BIBLIOTEKI PUBLICZNE<sup>a</sup> W 2017 R.**  
PUBLIC LIBRARIES<sup>a</sup> IN 2017

CZYTELNICY<sup>b</sup> NA 1000 LUDNOŚCI  
BORROWERS<sup>b</sup> PER 1000 POPULATION



WYPOŻYCZENIA<sup>b</sup> NA 1 CZYTELNIKA  
LOANS<sup>b</sup> PER BORROWER



a łącznie z filiami i punktami bibliotecznymi. b W ciągu roku.  
a Including branches and library service points. b During the year.

W nawiasach podano liczbę powiatów.  
Number of powiats is given in the brackets.

TABL. 11 (47). **MIESZKANIA ODDANE DO UŻYTKOWANIA WEDŁUG FORM BUDOWNICTWA W 2017 R.**  
 DWELLINGS COMPLETED BY FORMS OF CONSTRUCTION IN 2017

WYSZCZEGÓLNIENIE SPECIFICATION	Mieszkania Dwellings				Powierzchnia użytkowa mieszkań w m <sup>2</sup> Useful floor area of dwellings in m <sup>2</sup>			
	ogółem total	w tym budownictwo of which construction			ogółem total	w tym budownictwo of which construction		
		spółdziel- cze cooperative	przeznaczone na sprzedaż lub wynajem for sale or rent	indywidualne private		spółdziel- cze cooperative	przeznaczone na sprzedaż lub wynajem for sale or rent	indywidualne private
<b>WOJEWÓDZTWO .....</b>	<b>7473</b>	<b>110</b>	<b>4869</b>	<b>2330</b>	<b>622750</b>	<b>5223</b>	<b>277692</b>	<b>332413</b>
<b>VOIVODSHIP</b>								
<b>Podregion Subregion</b>								
<b>koszaliński .....</b>	<b>2290</b>	<b>47</b>	<b>1532</b>	<b>683</b>	<b>189181</b>	<b>2388</b>	<b>84744</b>	<b>100777</b>
Powiaty: Powiats:								
białogardzki .....	130	–	44	58	11236	–	1921	8043
kołobrzesci .....	801	–	687	114	51822	–	34310	17512
koszaliński .....	652	–	331	321	68420	–	21754	46666
ślawieński .....	198	–	99	99	18367	–	4233	14134
Miasto na prawach powiatu: City with powiat status:								
Koszalin .....	509	47	371	91	39336	2388	22526	14422
<b>Podregion Subregion</b>								
<b>szczecinecko-pyrzycki</b>	<b>771</b>	<b>16</b>	<b>165</b>	<b>533</b>	<b>87438</b>	<b>660</b>	<b>10314</b>	<b>73988</b>
Powiaty: Powiats:								
choszczeński .....	81	–	14	67	11022	–	971	10051
drawski .....	124	–	31	89	14108	–	2035	11989
łobeski .....	32	–	–	32	4172	–	–	4172
myśliborski .....	189	–	45	107	17381	–	2382	13327
pyrzycki .....	80	16	–	52	7685	660	–	6449
szczecinecki .....	101	–	35	66	12999	–	2712	10287
świdwiński .....	49	–	–	49	7159	–	–	7159
walecki .....	115	–	40	71	12912	–	2214	10554
<b>Podregion Subregion</b>								
<b>m. Szczecin .....</b>	<b>2661</b>	<b>47</b>	<b>2405</b>	<b>173</b>	<b>165836</b>	<b>2175</b>	<b>135003</b>	<b>26725</b>
Miasto na prawach powiatu: City with powiat status:								
Szczecin .....	2661	47	2405	173	165836	2175	135003	26725
<b>Podregion Subregion</b>								
<b>szczeciński .....</b>	<b>1751</b>	<b>–</b>	<b>767</b>	<b>941</b>	<b>180295</b>	<b>–</b>	<b>47631</b>	<b>130923</b>
Powiaty: Powiats:								
goleniowski .....	197	–	3	194	27489	–	296	27193
gryficki .....	84	–	9	75	10306	–	607	9699
gryfiński .....	153	–	3	150	19716	–	299	19417
kamieński .....	288	–	194	86	20699	–	8636	11886
policki .....	542	–	290	252	60552	–	22310	38242
stargardzki .....	242	–	66	142	24765	–	4960	18296
Miasto na prawach powiatu: City with powiat status:								
Świnoujście .....	245	–	202	42	16768	–	10523	6190

## DZIAŁ VII EDUKACJA I WYCHOWANIE

### Uwagi ogólne

1. System edukacji w Polsce funkcjonuje zgodnie z ustawą z dnia 14 XII 2016 r. prawo oświatowe (tekst jednolity Dz. U. 2017 poz. 59), ustawą o systemie oświaty z dnia 7 IX 1991 r. (tekst jednolity Dz. U. 2018 poz. 1457) oraz ustawą z dnia 27 VII 2005 r. – Prawo o szkolnictwie wyższym (tekst jednolity Dz. U. 2017 poz. 2183, z późniejszymi zmianami).

Od 1 IX 2017 r. rozpoczęto reformę systemu edukacji, która docelowo wprowadza 8-letnią szkołę podstawową, 4-letnie liceum ogólnokształcące, 5-letnie technikum, 3-letnią branżową szkołę I stopnia, 2-letnią branżową szkołę II stopnia oraz likwiduje gimnazja.

W wyniku wdrażania nowego systemu edukacji w roku szkolnym 2017/18:

- 1) w szkołach podstawowych kształcą się pierwszy rocznik uczniów realizujących program klasy siódmej, co skutkuje brakiem absolwentów z roku szkolnego 2016/17 (przejście z 6- na 8-letnią szkołę podstawową);
- 2) nie odbył się nabór do klasy pierwszej gimnazjów, które ulegają stopniowej likwidacji;
- 3) rozpoczął się nabór do klasy pierwszej szkół branżowych I stopnia, które powstały z przekształcenia dotychczasowych zasadniczych szkół zawodowych (istniejących do roku szkolnego 2016/17). W szkołach branżowych I stopnia w roku szkolnym 2017/18 pozostali jeszcze uczniowie oddziałów zasadniczych szkół zawodowych.

2. Prezentowane dane obejmują:

- 1) placówki wychowania przedszkolnego;
- 2) szkoły dla dzieci i młodzieży oraz dla dorosłych:
  - a) podstawowe,
  - b) gimnazja,
  - c) ponadgimnazjalne,
- 3) szkoły policealne;
- 4) szkoły wyższe.

3. Dane obejmują szkoły i placówki prowadzone przez jednostki administracji centralnej (rządowej), jednostki samorządu terytorialnego (gminy, powiaty i województwo) oraz inne osoby prawne i fizyczne.

## CHAPTER VII EDUCATION

### General notes

1. The educational system in Poland functions according to the Law on School Education of 14 XII 2016 (uniform text Journal of Laws 2017 item 59), the Education System Law of 7 IX 1991 (uniform text Journal of Laws 2018 item 1457) and the Higher Education Law of 27 VII 2005 (uniform text Journal of Laws 2017 item 2183, with later amendments).

The reform of the education system began on 1 IX 2017, eventually implementing 8-year primary school, 4-year general secondary school, 5-year technical secondary school, 3-year stage I sectoral vocational school, 2-year stage II sectoral vocational school. Lower secondary schools are being phased out.

As a result of the reform of the education system introduced in the 2017/18 school year:

- 1) the first year of pupils following the seventh grade curriculum attends primary schools, which results in the lack of the 2016/17 school year graduates (transition from the 6- to 8-year primary school);
- 2) there was no recruitment to the first grade of lower secondary schools which are being phased out;
- 3) stage I sectoral vocational schools transformed from basic vocational schools (operating until the 2016/17 school year), began recruitment to grade 1. The remaining students enrolled in basic vocational school sections pursued their education in stage I sectoral vocational schools in the 2017/18 school year.

2. The presented data include:

- 1) pre-primary education establishments;
- 2) schools for children, youth and adults:
  - a) primary schools,
  - b) lower secondary schools,
  - c) upper secondary schools,
- 3) post-secondary schools;
- 4) higher education institutions.

3. Data comprise schools and establishments managed by central (government) administration units and local government units (gminas, powiats and voivodship), as well as by other legal and natural persons.



4. Szkoły (z wyjątkiem szkół wyższych) i placówki mogą być publiczne, niepubliczne oraz niepubliczne o uprawnieniach szkół publicznych. Szkoła niepubliczna może uzyskać uprawnienia szkoły publicznej, jeżeli realizuje minimum programowe oraz stosuje zasady klasyfikowania i promowania uczniów ustalone przez Ministra Edukacji Narodowej, umożliwiające uzyskanie świadectw lub dyplomów państwowych. Jednostki administracji centralnej (rządowej) i jednostki samorządu terytorialnego mogą prowadzić tylko szkoły publiczne. Szkoły podstawowe i gimnazja mogą być tylko publiczne lub niepubliczne o uprawnieniach szkół publicznych.

**5. Szkoły dla dzieci i młodzieży** (łącznie ze specjalnymi) obejmują:

- 1) **szkoły podstawowe**, w tym szkoły sportowe i mistrzostwa sportowego (bez szkół specjalnych), szkoły filialne (bez szkół specjalnych), szkoły artystyczne niedające uprawnień zawodowych (bez szkół specjalnych), realizujące jednocześnie program szkoły podstawowej;
- 2) **gimnazja** (bez szkół specjalnych);
- 3) 3-letnie **szkoły specjalne przysposabiające do pracy**;
- 4) 3-letnie **branżowe szkoły I stopnia** (do roku szkolnego 2016/17 2-, 3-letnie zasadnicze szkoły zawodowe);
- 5) 3-letnie **licea ogólnokształcące**, w tym szkoły sportowe i mistrzostwa sportowego (bez szkół specjalnych);
- 6) 4-letnie **technika**;
- 7) **ogólnokształcące szkoły artystyczne** dające uprawnienia zawodowe (bez szkół specjalnych), które prezentuje się z wyłączeniem szkół realizujących wyłącznie kształcenie artystyczne;
- 8) funkcjonujące w latach szkolnych:
  - 2002/03-2013/14 – 3-letnie licea profilowane,
  - 2004/05-2013/14 – 2-letnie uzupełniające licea ogólnokształcące,
  - 2004/05-2013/14 – 3-letnie technika uzupełniające dla absolwentów zasadniczych szkół zawodowych.

**6. Szkoły policealne** – kształcące w formie dziennej, wieczorowej, zaocznej i stacjonarnej – obejmują:

- 1) szkoły policealne (1-, 1,5- lub 2-letnie), łącznie ze szkołami specjalnymi;
- 2) kolegia pracowników służb społecznych (3-letnie);
- 3) funkcjonujące do roku szkolnego 2015/16 nauczycielskie kolegia języków obcych (3-letnie) i kolegia nauczycielskie (3-letnie), w których absolwentom nie nadawano tytułu licencjata.

**7. Szkoły dla dorosłych** kształcące w formie stacjonarnej i zaocznej – obejmują:

- 1) szkoły podstawowe dla dorosłych;

4. Schools (with the exception of higher education institutions) and establishments can be public, non-public and non-public with the competence of a public school. A non-public school can obtain the competence of a public school, if it implements the minimum curriculum and applies the principles of classifying and promoting pupils and students as established by the Minister of National Education, allowing students to obtain state certificates or diplomas. Central (government) administration units and local government units can administer public schools only. Primary schools and lower secondary schools can be public schools or non-public schools with the competence of public schools only.

**5. Schools for children and youth** (including special schools) comprise:

- 1) **primary schools**, including sports schools and athletic schools (excluding special schools), branch schools (excluding special schools), art schools not leading to professional certification (excluding special schools) simultaneously conducting a primary school curriculum;
- 2) **lower secondary schools** (excluding special schools);
- 3) 3-year **special job-training schools**;
- 4) 3-year **stage I sectoral vocational schools** (until the 2016/17 school year 2-, 3-year basic vocational schools);
- 5) 3-year **general secondary schools**, including sports schools and athletic schools (excluding special schools);
- 6) 4-year **technical secondary schools**;
- 7) **general art schools** leading to professional certification (excluding special schools), with the exception of schools providing art education only;
- 8) schools operating in the school years:
  - 2002/03-2013/14 – 3-year specialised secondary schools,
  - 2004/05-2013/14 – 2-year supplementary general secondary schools,
  - 2004/05-2013/14 – 3-year supplementary technical secondary schools for graduates of basic vocational schools.

**6. Post-secondary schools** – educating in day, evening, part-time and full-time mode – comprise:

- 1) post-secondary schools (1-, 1,5- or 2-year), including special schools;
- 2) colleges of social work (3-year);
- 3) foreign language teacher training colleges (3-year) and teacher training colleges (3-year) operating until the 2015/16 school year, in which graduates did not obtain the title of Bachelor.

**7. Schools for adults** – educating in full-time and part-time mode – comprise:

- 1) primary schools for adults;

- 2) gimnazja dla dorosłych;
- 3) 3-letnie licea ogólnokształcące dla dorosłych;
- 4) funkcjonujące w latach szkolnych:
  - 2002/03-2013/14 – 2-, 3-letnie zasadnicze szkoły dla dorosłych oraz 4-letnie technika dla dorosłych,
  - 2004/05-2013/14 – 2-letnie uzupełniające licea ogólnokształcące dla dorosłych dla absolwentów zasadniczych szkół zawodowych,
  - 2004/05-2014/15 – 3-letnie technika uzupełniające dla dorosłych na podbudowie programowej zasadniczej szkoły zawodowej,
  - 2002/03-2012/13 – 3-letnie licea profilowane dla dorosłych,
  - 2002/03-2016/17 – 3-letnie licea ogólnokształcące dla dorosłych.

**8. Szkoły specjalne** organizowane są dla dzieci i młodzieży ze specjalnymi potrzebami edukacyjnymi, w tym dla młodzieży niepełnosprawnej. Kształcenie może być realizowane w systemie szkolnym lub w formie indywidualnej. Kształcenie specjalne odbywa się w szkołach ogólnodostępnych (w których tworzone są oddziały specjalne lub klasy integracyjne i ogólnodostępne), w funkcjonujących samodzielnie szkołach specjalnych oraz w specjalnych ośrodkach szkolno-wychowawczych, innych placówkach oświatowo-wychowawczych lub w placówkach wykonujących działalność leczniczą (łącznie z zakładami lecznictwa uzdrowiskowego).

**9.** Dane dotyczące wychowania przedszkolnego i szkół podano według stanu na początku roku szkolnego; dane o absolwentach – na koniec roku szkolnego.

**10.** Prezentowane informacje, z wyjątkiem danych o szkołach wyższych, opracowano na podstawie systemu informacji oświatowej administrowanego przez Ministerstwo Edukacji Narodowej.

Od roku akademickiego 2017/18 dane o szkołach wyższych, z wyjątkiem danych o części szkół teologicznych opracowano na podstawie Zintegrowanego Systemu Informacji o Nauce i Szkolnictwie Wyższym POLon administrowanego przez Ministerstwo Nauki i Szkolnictwa Wyższego.

- 2) lower secondary schools for adults;
- 3) 3-year general secondary schools for adults;
- 4) schools operating in the school years:
  - 2002/03-2013/14 – 2-, 3-year basic vocational schools for adults and 4-year technical secondary schools for adults,
  - 2004/05-2013/14 – 2-year supplementary general secondary schools for adults for graduates of basic vocational schools,
  - 2004/05-2014/15 – 3-year supplementary technical secondary schools for adults based on the curriculum of basic vocational school,
  - 2002/03-2012/13 – 3-year specialised secondary schools for adults,
  - 2002/03-2016/17 – 3-year general secondary schools for adults.

**8. Special schools** are organised for children and youth with special educational needs, including youth with disabilities. Education may be conducted within the school system or individually. Education is provided in mainstream schools (in which special or integrated and mainstream sections are established), in special schools operating independently, as well as in special educational care centres, other educational institutions or in the units performing health care activities (including health resort treatment).

**9.** Data regarding pre-primary education and schools are provided as of the beginning of the school year; data concerning graduates – as of the end of the school year;

**10.** The presented information, excluding the data on higher education institutions, has been compiled on the basis of the Educational Information System administered by the Ministry of National Education.

Since the 2017/18 academic year, data on higher education institutions, excluding the data on a part of schools of theology, have been compiled on the basis of the Integrated System of Information on Science and Higher Education POL-on administered by the Ministry of Science and Higher Education.

TABL. 1 (48). SZKOŁY PODSTAWOWE DLA DZIECI I MŁODZIEŻY W ROKU SZKOLNYM 2017/18  
PRIMARY SCHOOLS FOR CHILDREN AND YOUTH IN 2017/18 SCHOOL YEAR

WYSZCZEGÓLNIENIE SPECIFICATION	Szkoły Schools	Oddziały Sections	Uczniowie Pupils		
			ogółem total	z ogółem of total	
				kobiety females	klasa I grade 1
<b>WOJEWÓDZTWO .....</b> VOIVODSHIP	<b>555</b>	<b>6218</b>	<b>111742</b>	<b>54014</b>	<b>13727</b>
<b>PODREGION SUBREGION</b>					
<b>KOSZALIŃSKI .....</b>	<b>124</b>	<b>1288</b>	<b>23313</b>	<b>11317</b>	<b>2872</b>
<b>Powiat białogardzki .....</b>	<b>17</b>	<b>175</b>	<b>3324</b>	<b>1578</b>	<b>463</b>
Gmina miejska: Urban gmina:					
Białogard .....	7	85	1743	823	250
Gminy miejsko-wiejskie: Urban-rural gminas:					
Karlino .....	4	41	673	334	88
w tym miasto of which city	1	20	446	217	56
Tychowo .....	3	24	472	217	72
w tym miasto of which city	2	17	359	168	50
Gmina wiejska: Rural gmina:					
Białogard .....	3	25	436	204	53
<b>Powiat kołobrzeski .....</b>	<b>27</b>	<b>279</b>	<b>5167</b>	<b>2528</b>	<b>618</b>
Gmina miejska: Urban gmina:					
Kołobrzeg .....	12	168	3358	1635	402
Gmina miejsko-wiejska: Urban-rural gmina:					
Gościno .....	2	21	382	179	33
w tym miasto of which city	1	14	272	128	22
Gminy wiejskie: Rural gminas:					
Dygowo .....	3	22	384	190	42
Kołobrzeg .....	2	17	293	146	32
Rymań .....	5	19	247	120	34
Siemyśl .....	2	17	270	120	26
Ustronie Morskie .....	1	15	233	138	49
<b>Powiat koszaliński .....</b>	<b>33</b>	<b>247</b>	<b>3854</b>	<b>1910</b>	<b>505</b>
Gminy miejsko-wiejskie: Urban-rural gminas:					
Bobolice .....	5	37	607	299	82
w tym miasto of which city	1	19	398	206	54
Mielno .....	2	18	264	111	30
w tym miasto of which city	2	18	264	111	30
Polanów .....	5	34	539	263	82
w tym miasto of which city	2	20	407	195	59
Sianów .....	6	52	785	398	100
w tym miasto of which city	2	24	502	258	70
Gminy wiejskie: Rural gminas:					
Będzino .....	4	33	516	248	79
Biesiekierz .....	4	26	389	194	37
Manowo .....	3	23	413	222	55
Świeszyno .....	4	24	341	175	40
<b>Powiat sławieński .....</b>	<b>25</b>	<b>232</b>	<b>3731</b>	<b>1811</b>	<b>481</b>
Gminy miejskie: Urban gminas:					
Dartowo .....	2	40	837	404	113
Stawno .....	3	48	908	432	111
Gminy wiejskie: Rural gminas:					
Dartowo .....	6	43	535	257	74
Malechowo .....	4	27	399	193	57
Postomino .....	5	40	533	263	52
Stawno .....	5	34	519	262	74

TABL. 1 (48). SZKOŁY PODSTAWOWE DLA DZIECI I MŁODZIEŻY W ROKU SZKOLNYM 2017/18 (cd.)  
 PRIMARY SCHOOLS FOR CHILDREN AND YOUTH IN 2017/18 SCHOOL YEAR (cont.)

WYSZCZEGÓLNIENIE SPECIFICATION	Szkoły Schools	Oddziały Sections	Uczniowie Pupils		
			ogółem total	z ogółem of total	
				kobiety females	klasa I grade 1
<b>PODREGION SUBREGION KOSZALINSKI (dok.)</b>					
<b>Miasto na prawach powiatu: City with powiat status:</b>					
Koszalin .....	22	355	7237	3490	805
<b>PODREGION SUBREGION SZCZECINECKO-PYRZYCKI</b>	163	1652	28434	13582	3661
<b>Powiat choszczeński .....</b>	19	192	3295	1570	402
Gminy miejsko-wiejskie: Urban-rural gminas:					
Choszczno .....	7	85	1509	727	193
w tym miasto of which city	2	53	1144	555	149
Drawno .....	2	18	304	137	29
w tym miasto of which city	1	16	290	131	29
Pelczyce .....	4	34	599	288	71
w tym miasto of which city	1	12	230	110	30
Recz .....	1	17	360	166	42
w tym miasto of which city	1	17	360	166	42
Gminy wiejskie: Rural gminas:					
Bierzwnik .....	3	25	330	158	45
Krzęcin .....	2	13	193	94	22
<b>Powiat drawski .....</b>	19	215	3778	1837	529
Gminy miejsko-wiejskie: Urban-rural gminas:					
Czaplinek .....	4	42	765	386	90
w tym miasto of which city	2	34	691	355	84
Drawsko Pomorskie .....	6	65	1103	540	179
w tym miasto of which city	4	51	961	479	154
Kalisz Pomorski .....	2	28	513	262	76
w tym miasto of which city	1	21	443	225	64
Złocieniec .....	3	48	953	466	134
w tym miasto of which city	2	44	923	456	134
Gminy wiejskie: Rural gminas:					
Ostrowice .....	2	14	154	65	17
Wierzchowo .....	2	18	290	118	33
<b>Powiat łobeski .....</b>	13	139	2451	1131	303
Gminy miejsko-wiejskie: Urban-rural gminas:					
Dobra .....	2	19	272	139	40
w tym miasto of which city	1	14	234	122	33
Łobez .....	4	45	937	420	122
w tym miasto of which city	3	39	868	390	114
Resko .....	3	26	517	236	65
w tym miasto of which city	1	17	374	180	46
Węgorzyno .....	2	23	445	210	49
w tym miasto of which city	1	15	313	154	37
Gmina wiejska: Rural gmina:					
Radowo Małe .....	2	26	280	126	27

TABL. 1 (48). SZKOŁY PODSTAWOWE DLA DZIECI I MŁODZIEŻY W ROKU SZKOLNYM 2017/18 (cd.)  
 PRIMARY SCHOOLS FOR CHILDREN AND YOUTH IN 2017/18 SCHOOL YEAR (cont.)

WYSZCZEGÓLNIENIE SPECIFICATION	Szkoły Schools	Oddziały Sections	Uczniowie Pupils		
			ogółem total	z ogółem of total	
				kobiety females	klasa I grade 1
<b>PODREGION SUBREGION SZCZECINECKO-PYRZYCKI (cd.)</b>					
<b>Powiat myśliborski.....</b>	<b>28</b>	<b>267</b>	<b>4582</b>	<b>2172</b>	<b>643</b>
Gminy miejsko-wiejskie: Urban-rural gminas:					
Barlinek .....	5	67	1330	656	216
w tym miasto of which city	3	56	1216	601	194
Dębno .....	13	97	1556	718	199
w tym miasto of which city	6	55	1078	524	155
Myślibórz .....	7	75	1248	586	166
w tym miasto of which city	3	52	1011	489	135
Gminy wiejskie: Rural gminas:					
Boleszkowice .....	1	11	194	94	33
Nowogródek Pomorski .....	2	17	254	118	29
<b>Powiat pyrzycki.....</b>	<b>18</b>	<b>162</b>	<b>2715</b>	<b>1264</b>	<b>329</b>
Gminy miejsko-wiejskie: Urban-rural gminas:					
Lipiany .....	1	18	374	170	54
w tym miasto of which city	1	18	374	170	54
Pyrzyce .....	9	75	1285	593	172
w tym miasto of which city	4	43	853	396	123
Gminy wiejskie: Rural gminas:					
Bielice .....	1	13	243	118	20
Kozielice .....	1	12	213	96	15
Przelewice .....	4	28	349	167	39
Warnice .....	2	16	251	120	29
<b>Powiat szczecinecki .....</b>	<b>29</b>	<b>300</b>	<b>5009</b>	<b>2385</b>	<b>637</b>
Gmina miejska: Urban gmina:					
Szczecinek .....	9	138	2754	1285	361
Gminy miejsko-wiejskie: Urban-rural gminas:					
Barwice .....	3	33	579	279	85
w tym miasto of which city	1	18	362	173	58
Biały Bór .....	4	29	344	169	36
w tym miasto of which city	2	19	272	137	27
Borne Sulinowo .....	4	37	599	285	81
w tym miasto of which city	1	16	324	168	42
Gminy wiejskie: Rural gminas:					
Grzmiąca .....	3	22	288	146	36
Szczecinek .....	6	41	445	221	38
<b>Powiat świdwiński .....</b>	<b>19</b>	<b>179</b>	<b>3024</b>	<b>1460</b>	<b>364</b>
Gmina miejska: Urban gmina:					
Świdwin .....	5	56	1138	596	132
Gmina miejsko-wiejska: Urban-rural gmina:					
Połczyn-Zdrój .....	5	52	856	384	112
w tym miasto of which city	3	22	262	111	42

TABL. 1 (48). SZKOŁY PODSTAWOWE DLA DZIECI I MŁODZIEŻY W ROKU SZKOLNYM 2017/18 (cd.)  
 PRIMARY SCHOOLS FOR CHILDREN AND YOUTH IN 2017/18 SCHOOL YEAR (cont.)

WYSZCZEGÓLNIENIE SPECIFICATION	Szkoły Schools	Oddziały Sections	Uczniowie Pupils		
			ogółem total	z ogółem of total	
				kobiety females	klasa I grade 1
<b>PODREGION SUBREGION SZCZECINECKO-PYRZYCKI (dok.)</b>					
<b>Powiat świdwiński (dok.)</b>					
Gminy wiejskie: Rural gminas:					
Brzeżno .....	2	12	218	94	30
Rąbino .....	2	15	194	86	27
Sławoborze .....	2	21	305	148	33
Świdwin .....	3	23	313	152	30
<b>Powiat walecki .....</b>	<b>18</b>	<b>198</b>	<b>3580</b>	<b>1763</b>	<b>454</b>
Gmina miejska: Urban gmina:					
Walcz .....	4	73	1607	814	219
Gminy miejsko-wiejskie: Urban-rural gminas:					
Człopa .....	1	17	342	154	50
w tym miasto of which city	1	17	342	154	50
Mirosławiec .....	2	26	444	237	46
w tym miasto of which city	1	19	370	199	38
Tuczno .....	2	22	335	150	44
w tym miasto of which city	1	15	269	122	32
Gmina wiejska: Rural gmina:					
Walcz .....	9	60	852	408	95
<b>PODREGION SUBREGION M. SZCZECIN .....</b>	<b>87</b>	<b>1286</b>	<b>25534</b>	<b>12334</b>	<b>2887</b>
<b>Miasto na prawach powiatu: City with powiat status:</b>					
<b>Szczecin .....</b>	<b>87</b>	<b>1286</b>	<b>25534</b>	<b>12334</b>	<b>2887</b>
<b>PODREGION SUBREGION SZCZECIŃSKI .....</b>	<b>181</b>	<b>1992</b>	<b>34461</b>	<b>16781</b>	<b>4307</b>
<b>Powiat goleniowski .....</b>	<b>33</b>	<b>347</b>	<b>5994</b>	<b>2914</b>	<b>769</b>
Gminy miejsko-wiejskie: Urban-rural gminas:					
Goleniów .....	14	154	2753	1346	351
w tym miasto of which city	8	103	2004	985	270
Maszewo .....	3	38	648	305	89
w tym miasto of which city	1	20	383	184	52
Nowogard .....	11	107	1748	872	237
w tym miasto of which city	5	65	1356	676	190
Stepnica .....	2	20	348	162	41
w tym miasto of which city	1	13	233	108	27
Gminy wiejskie: Rural gminas:					
Osina .....	1	9	177	79	19
Przybiernów .....	2	19	320	150	32
<b>Powiat gryficki .....</b>	<b>23</b>	<b>242</b>	<b>4115</b>	<b>2024</b>	<b>498</b>
Gminy miejsko-wiejskie: Urban-rural gminas:					
Gryfice .....	8	100	1695	805	203
w tym miasto of which city	4	73	1374	654	175
Płoty .....	4	37	581	295	71
w tym miasto of which city	2	22	410	208	47

TABL. 1 (48). SZKOŁY PODSTAWOWE DLA DZIECI I MŁODZIEŻY W ROKU SZKOLNYM 2017/18 (cd.)  
 PRIMARY SCHOOLS FOR CHILDREN AND YOUTH IN 2017/18 SCHOOL YEAR (cont.)

WYSZCZEGÓLNIENIE SPECIFICATION	Szkoły Schools	Oddziały Sections	Uczniowie Pupils		
			ogółem total	z ogółem of total	
				kobiety females	klasa I grade 1
<b>PODREGION SUBREGION SZCZECIŃSKI (cd.)</b>					
Gminy miejsko-wiejskie (dok.): Urban-rural gminas (cont.):					
Trzebiatów .....	3	52	1002	519	131
w tym miasto of which city	2	41	829	435	107
Gminy wiejskie: Rural gminas:					
Brojce .....	2	16	280	130	36
Karnice .....	2	14	226	110	20
Rewal .....	4	23	331	165	37
<b>Powiat gryfiński .....</b>	<b>35</b>	<b>347</b>	<b>5595</b>	<b>2691</b>	<b>748</b>
Gminy miejsko-wiejskie: Urban-rural gminas:					
Cedynia .....	2	21	312	165	37
w tym miasto of which city	1	14	248	125	28
Chojna .....	9	64	1004	480	117
w tym miasto of which city	3	35	712	331	79
Gryfino .....	8	119	2160	1008	292
w tym miasto of which city	3	82	1642	764	243
Mieszkowice .....	4	35	480	215	66
w tym miasto of which city	1	16	284	131	37
Moryń .....	2	15	288	136	56
w tym miasto of which city	1	13	261	119	42
Trzcińsko-Zdrój .....	4	31	363	201	49
w tym miasto of which city	1	12	194	116	25
Gminy wiejskie: Rural gminas:					
Banie .....	3	28	416	199	57
Stare Czarnowo .....	1	13	216	101	26
Widuchowa .....	2	21	356	186	48
<b>Powiat kamieński .....</b>	<b>19</b>	<b>193</b>	<b>2871</b>	<b>1404</b>	<b>357</b>
Gminy miejsko-wiejskie: Urban-rural gminas:					
Dziwnów .....	1	12	205	102	29
w tym miasto of which city	1	12	205	102	29
Golczewo .....	2	24	399	185	50
w tym miasto of which city	1	17	322	153	42
Kamień Pomorski .....	5	53	904	439	117
w tym miasto of which city	3	39	765	372	103
Międzyzdroje .....	2	24	348	171	51
w tym miasto of which city	1	18	302	153	47
Wolin .....	6	59	777	394	84
w tym miasto of which city	1	203	360	185	30
Gmina wiejska: Rural gmina:					
Świerzno .....	3	21	238	113	26
<b>Powiat policki .....</b>	<b>26</b>	<b>306</b>	<b>5499</b>	<b>2689</b>	<b>607</b>
Gminy miejsko-wiejskie: Urban-rural gminas:					
Nowe Warpno .....	1	6	66	33	5
w tym miasto of which city	1	6	66	33	5
Police .....	15	171	2958	1433	284
w tym miasto of which city	8	131	2425	1183	220

TABL. 1 (48). SZKOŁY PODSTAWOWE DLA DZIECI I MŁODZIEŻY W ROKU SZKOLNYM 2017/18 (dok.)  
 PRIMARY SCHOOLS FOR CHILDREN AND YOUTH IN 2017/18 SCHOOL YEAR (cont.)

WYSZCZEGÓLNIENIE SPECIFICATION	Szkoły Schools	Oddziały Sections	Uczniowie Pupils		
			ogółem total	z ogółem of total	
				kobiety females	klasa I grade 1
<b>PODREGION SUBREGION SZCZECIŃSKI (dok.)</b>					
<b>Powiat policki (dok.)</b>					
Gminy wiejskie: Rural gminas:					
Dobra (Szczecińska) .....	5	77	1594	806	184
Kolbaskowo .....	5	52	881	417	134
<b>Powiat stargardzki .....</b>	<b>37</b>	<b>429</b>	<b>7959</b>	<b>3859</b>	<b>987</b>
Gmina miejska: Urban gmina:					
Stargard .....	15	241	4783	2318	577
Gminy miejsko-wiejskie: Urban-rural gminas:					
Chociwel .....	1	15	344	157	45
w tym miasto of which city	1	15	344	157	45
Dobrzany .....	1	15	312	158	45
w tym miasto of which city	1	15	312	158	45
Ińsko .....	1	12	199	91	22
w tym miasto of which city	1	12	199	91	22
Suchań .....	1	13	258	135	42
w tym miasto of which city	1	13	258	135	42
Gminy wiejskie: Rural gminas:					
Dolice .....	4	34	502	223	58
Kobylanka .....	3	21	354	170	43
Marianowo .....	3	16	235	112	28
Stara Dąbrowa .....	3	19	287	148	25
Stargard .....	5	43	685	347	85
<b>Miasto na prawach powiatu: City with powiat status:</b>					
<b>Świnoujście .....</b>	<b>8</b>	<b>128</b>	<b>2428</b>	<b>1200</b>	<b>341</b>

Źródło: dane Ministerstwa Edukacji Narodowej.

Source: data of the Ministry of National Education.



TABL. 2 (49). **GIMNAZJA DLA DZIECI I MŁODZIEŻY W ROKU SZKOLNYM 2017/18**  
 LOWER SECONDARY SCHOOLS FOR CHILDREN AND YOUTH IN 2017/18 SCHOOL YEAR

WYSZCZEGÓLNIENIE SPECIFICATION	Szkoły Schools	Oddziały Sections	Uczniowie Students		Absolwenci <sup>a</sup> Graduates <sup>a</sup>	
			ogółem total	w tym kobiety of which females	ogółem total	w tym kobiety of which females
<b>WOJEWÓDZTWO</b> .....	<b>58</b>	<b>1454</b>	<b>29254</b>	<b>14182</b>	<b>14091</b>	<b>6904</b>
<b>VOIVODSHIP</b>						
<b>PODREGION</b> <b>SUBREGION</b>						
<b>KOSZALIŃSKI</b> .....	<b>15</b>	<b>311</b>	<b>6013</b>	<b>3010</b>	<b>3066</b>	<b>1468</b>
<b>Powiat białogardzki</b> .....	<b>2</b>	<b>42</b>	<b>831</b>	<b>416</b>	<b>479</b>	<b>234</b>
Gmina miejska: Urban gmina:						
Białogard .....	–	20	398	199	258	125
Gminy miejsko-wiejskie: Urban-rural gminas:						
Karlino .....	1	8	168	92	86	53
w tym miasto of which city	1	8	168	92	86	53
Tychowo .....	–	8	141	61	79	30
w tym miasto of which city	–	6	117	53	63	20
Gmina wiejska: Rural gmina:						
Białogard .....	1	6	124	64	56	26
<b>Powiat kołobrzegi</b> .....	<b>6</b>	<b>68</b>	<b>1301</b>	<b>677</b>	<b>675</b>	<b>315</b>
Gmina miejska: Urban gmina:						
Kołobrzeg .....	5	43	835	437	433	202
Gmina miejsko-wiejska: Urban-rural gmina:						
Gościno .....	–	4	87	51	60	32
w tym miasto of which city	–	4	87	51	60	32
Gminy wiejskie: Rural gminas:						
Dygowo .....	–	6	96	44	43	25
Kołobrzeg .....	1	4	83	42	34	9
Rymań .....	–	4	78	44	35	15
Siemyśl .....	–	4	66	26	29	15
Ustronie Morskie .....	–	3	56	33	41	17
<b>Powiat koszaliński</b> .....	<b>1</b>	<b>51</b>	<b>979</b>	<b>480</b>	<b>498</b>	<b>234</b>
Gminy miejsko-wiejskie: Urban-rural gminas:						
Bobolice .....	–	8	161	78	84	46
w tym miasto of which city	–	6	137	69	72	38
Mielno .....	–	3	60	35	32	15
w tym miasto of which city	–	3	60	35	32	15
Polanów .....	–	9	186	81	95	44
w tym miasto of which city	–	9	186	81	95	44
Sianów .....	1	9	212	115	89	39
w tym miasto of which city	1	7	177	96	73	32
Gminy wiejskie: Rural gminas:						
Będzino .....	–	7	128	63	69	34
Biesiekierz .....	–	7	83	35	49	26
Manowo .....	–	4	79	37	42	17
Świeszyno .....	–	4	70	36	38	13

a Z roku szkolnego 2016/17.

a From the 2016/17 school year.

TABL. 2 (49). **GIMNAZJA DLA DZIECI I MŁODZIEŻY W ROKU SZKOLNYM 2017/18 (cd.)**  
 LOWER SECONDARY SCHOOLS FOR CHILDREN AND YOUTH IN 2017/18 SCHOOL YEAR  
 (cont.)

WYSZCZEGÓLNIENIE SPECIFICATION	Szkoły Schools	Oddziały Sections	Uczniowie Students		Absolwenci <sup>a</sup> Graduates <sup>a</sup>	
			ogółem total	w tym kobiety of which females	ogółem total	w tym kobiety of which females
<b>PODREGION SUBREGION KOSZALIŃSKI (dok.)</b>						
<b>Powiat sławieński.....</b>	<b>4</b>	<b>62</b>	<b>1026</b>	<b>541</b>	<b>511</b>	<b>253</b>
Gminy miejskie: Urban gminas:						
Darłowo .....	1	11	207	111	92	49
Sławno .....	3	16	246	140	137	70
Gminy wiejskie: Rural gminas:						
Darłowo .....	–	12	152	68	74	33
Malechowo .....	–	7	133	64	63	34
Postomino .....	–	9	151	93	79	33
Sławno .....	–	7	137	65	66	34
<b>Miasto na prawach powiatu: City with powiat status:</b>						
<b>Koszalin .....</b>	<b>2</b>	<b>88</b>	<b>1876</b>	<b>897</b>	<b>903</b>	<b>432</b>
<b>PODREGION SUBREGION SZCZECINECKO-PYRZYCKI</b>	<b>22</b>	<b>418</b>	<b>7967</b>	<b>3782</b>	<b>3894</b>	<b>1898</b>
<b>Powiat choszczeński .....</b>	<b>3</b>	<b>45</b>	<b>865</b>	<b>401</b>	<b>397</b>	<b>187</b>
Gminy miejsko-wiejskie: Urban-rural gminas:						
Choszczno .....	2	18	393	190	202	95
w tym miasto of which city	1	15	369	184	200	95
Drawno .....	1	7	105	51	35	15
w tym miasto of which city	–	4	88	46	33	15
Pelczyce .....	–	6	118	54	70	32
w tym miasto of which city	–	4	78	39	52	24
Recz .....	–	6	107	49	56	29
w tym miasto of which city	–	6	107	49	56	29
Gminy wiejskie: Rural gminas:						
Bierzwnik .....	–	5	90	34	34	16
Krzęcin .....	–	3	52	23	–	–
<b>Powiat drawski .....</b>	<b>3</b>	<b>58</b>	<b>1078</b>	<b>505</b>	<b>566</b>	<b>270</b>
Gminy miejsko-wiejskie: Urban-rural gminas:						
Czaplinek .....	–	15	279	128	144	67
w tym miasto of which city	–	11	224	128	117	67
Drawsko Pomorskie .....	–	16	326	154	171	80
w tym miasto of which city	–	16	326	154	171	80
Kalisz Pomorski .....	–	6	144	65	66	37
w tym miasto of which city	–	6	144	65	66	37
Złocieniec .....	1	12	219	101	132	62
w tym miasto of which city	–	9	205	96	130	60
Gminy wiejskie: Rural gminas:						
Ostrowice .....	2	4	45	23	22	9
Wierzchowo .....	–	5	65	34	31	15
<b>Powiat łobeski .....</b>	<b>2</b>	<b>37</b>	<b>701</b>	<b>323</b>	<b>312</b>	<b>164</b>
Gminy miejsko-wiejskie: Urban-rural gminas:						
Dobra .....	–	4	59	27	36	19
w tym miasto of which city	–	4	59	27	36	19

a Z roku szkolnego 2016/17.

a From the 2016/17 school year.

TABL. 2 (49). **GIMNAZJA DLA DZIECI I MŁODZIEŻY W ROKU SZKOLNYM 2017/18 (cd.)**  
 LOWER SECONDARY SCHOOLS FOR CHILDREN AND YOUTH IN 2017/18 SCHOOL YEAR  
 (cont.)

WYSZCZEGÓLNIENIE SPECIFICATION	Szkoły Schools	Oddziały Sections	Uczniowie Students		Absolwenci <sup>a</sup> Graduates <sup>a</sup>	
			ogółem total	w tym kobiety of which females	ogółem total	w tym kobiety of which females
<b>PODREGION SUBREGION</b>						
<b>SZCZECINECKO-PYRZYCKI (cd.)</b>						
<b>Powiat łobeski (dok.)</b>						
Gminy miejsko-wiejskie (dok.): Urban-rural gminas (cont.):						
Łobez .....	1	13	277	121	121	63
w tym miasto of which city	1	13	277	121	121	63
Resko .....	1	7	152	74	63	37
w tym miasto of which city	1	7	152	74	63	37
Węgorzyno .....	–	6	127	66	60	24
w tym miasto of which city	–	6	127	66	60	24
Gmina wiejska: Rural gmina:						
Radowo Małe .....	–	7	86	35	32	21
<b>Powiat myśliborski .....</b>	<b>5</b>	<b>65</b>	<b>1298</b>	<b>607</b>	<b>619</b>	<b>313</b>
Gminy miejsko-wiejskie: Urban-rural gminas:						
Barlinek .....	–	15	369	171	162	80
w tym miasto of which city	–	15	369	171	162	80
Dębno .....	1	22	418	187	207	104
w tym miasto of which city	–	19	368	168	176	84
Myślibórz .....	4	22	396	188	192	103
w tym miasto of which city	2	18	343	180	175	95
Gminy wiejskie: Rural gminas:						
Boleszkowice .....	–	3	58	32	21	8
Nowogródek Pomorski .....	–	3	57	29	29	18
<b>Powiat pyrzycki .....</b>	<b>1</b>	<b>41</b>	<b>734</b>	<b>350</b>	<b>356</b>	<b>162</b>
Gminy miejsko-wiejskie: Urban-rural gminas:						
Lipiany .....	–	4	71	39	31	15
w tym miasto of which city	–	4	71	39	31	15
Pyrzyce .....	–	22	389	180	194	79
w tym miasto of which city	–	19	354	180	174	79
Gminy wiejskie: Rural gminas:						
Bielice .....	–	4	70	35	24	8
Kozielice .....	–	3	58	26	38	22
Przelewice .....	1	4	77	40	44	28
Warnice .....	–	4	69	30	25	10
<b>Powiat szczecinecki .....</b>	<b>5</b>	<b>71</b>	<b>1342</b>	<b>638</b>	<b>679</b>	<b>321</b>
Gmina miejska: Urban gmina:						
Szczecinek .....	4	38	722	363	323	151
Gminy miejsko-wiejskie: Urban-rural gminas:						
Barwice .....	1	7	155	76	82	43
w tym miasto of which city	1	7	155	76	82	43
Biały Bór .....	–	6	106	47	61	33
w tym miasto of which city	–	6	106	47	61	33
Borne Sulinowo .....	–	9	150	60	99	47
w tym miasto of which city	–	5	97	38	60	30

a Z roku szkolnego 2016/17.

a From the 2016/17 school year.

TABL. 2 (49). **GIMNAZJA DLA DZIECI I MŁODZIEŻY W ROKU SZKOLNYM 2017/18 (cd.)**  
 LOWER SECONDARY SCHOOLS FOR CHILDREN AND YOUTH IN 2017/18 SCHOOL YEAR  
 (cont.)

WYSZCZEGÓLNIENIE SPECIFICATION	Szkoły Schools	Oddziały Sections	Uczniowie Students		Absolwenci <sup>a</sup> Graduates <sup>a</sup>	
			ogółem total	w tym kobiety of which females	ogółem total	w tym kobiety of which females
<b>PODREGION SUBREGION SZCZECINECKO-PYRZYCKI (dok.)</b>						
<b>Powiat szczecinecki (dok.)</b>						
Gminy wiejskie: Rural gminas:						
Grzmiąca .....	–	4	77	34	57	20
Szczecinek .....	–	7	132	58	57	27
<b>Powiat świdwiński .....</b>	<b>–</b>	<b>47</b>	<b>835</b>	<b>397</b>	<b>411</b>	<b>191</b>
Gmina miejska: Urban gmina:						
Świdwin .....	–	13	286	145	156	66
Gmina miejsko-wiejska: Urban-rural gmina:						
Połczyn-Zdrój .....	–	11	232	120	125	63
w tym miasto of which city	–	8	185	94	93	53
Gminy wiejskie: Rural gminas:						
Brzeżno .....	–	7	86	22	22	13
Rąbino .....	–	4	68	32	28	11
Stawoborze .....	–	7	89	41	38	19
Świdwin .....	–	5	74	37	42	19
<b>Powiat wałecki .....</b>	<b>3</b>	<b>54</b>	<b>1114</b>	<b>561</b>	<b>554</b>	<b>290</b>
Gmina miejska: Urban gmina:						
Wałcz .....	2	22	485	251	256	129
Gminy miejsko-wiejskie Urban-rural gminas:						
Człopa .....	–	4	87	39	54	25
w tym miasto of which city	–	4	87	39	54	25
Mirosławiec .....	–	7	135	73	59	36
w tym miasto of which city	–	5	113	62	49	27
Tuczno .....	–	5	104	48	29	13
w tym miasto of which city	–	5	104	48	29	13
Gmina wiejska: Rural gmina:						
Wałcz .....	1	16	303	150	156	87
<b>PODREGION SUBREGION M. SZCZECIN .....</b>	<b>7</b>	<b>282</b>	<b>6627</b>	<b>3233</b>	<b>3027</b>	<b>1504</b>
<b>Miasto na prawach powiatu: City with powiat status:</b>						
<b>Szczecin .....</b>						
<b>PODREGION SUBREGION SZCZECIŃSKI .....</b>	<b>14</b>	<b>443</b>	<b>8647</b>	<b>4156</b>	<b>4104</b>	<b>2034</b>
<b>Powiat goleniowski .....</b>	<b>3</b>	<b>78</b>	<b>1604</b>	<b>783</b>	<b>752</b>	<b>372</b>
Gminy miejsko-wiejskie: Urban-rural gminas:						
Goleniów .....	1	34	713	350	328	166
w tym miasto of which city	1	28	591	300	275	140
Maszewo .....	1	7	137	71	72	31
w tym miasto of which city	1	7	137	71	72	31
Nowogard .....	1	23	509	244	225	114
w tym miasto of which city	1	23	509	244	225	114
Stepnica .....	–	5	87	42	42	18
w tym miasto of which city	–	5	87	42	42	18

a Z roku szkolnego 2016/17.

a From the 2016/17 school year.

TABL. 2 (49). **GIMNAZJA DLA DZIECI I MŁODZIEŻY W ROKU SZKOLNYM 2017/18 (cd.)**  
 LOWER SECONDARY SCHOOLS FOR CHILDREN AND YOUTH IN 2017/18 SCHOOL YEAR  
 (cont.)

WYSZCZEGÓLNIENIE SPECIFICATION	Szkoły Schools	Oddziały Sections	Uczniowie Students		Absolwenci <sup>a</sup> Graduates <sup>a</sup>	
			ogółem total	w tym kobiety of which females	ogółem total	w tym kobiety of which females
<b>PODREGION SUBREGION SZCZECIŃSKI (cd.)</b>						
<b>Powiat goleniowski (dok.)</b>						
Gminy wiejskie: Rural gminas:						
Osina .....	–	3	55	27	31	12
Przybiernów .....	–	6	103	49	54	31
<b>Powiat gryficki .....</b>	<b>3</b>	<b>60</b>	<b>1140</b>	<b>559</b>	<b>475</b>	<b>227</b>
Gminy miejsko-wiejskie:						
Urban-rural gminas:						
Gryfice .....	1	25	520	273	186	95
w tym miasto of which city	–	23	497	265	176	91
Ploty .....	–	8	157	73	59	32
w tym miasto of which city	–	8	157	73	59	32
Trzebiatów .....	1	13	248	118	117	55
w tym miasto of which city	1	10	206	102	101	48
Gminy wiejskie: Rural gminas:						
Brojce .....	1	4	52	27	31	10
Karnice .....	1	2	51	27	20	8
Rewal .....	–	8	112	41	62	27
<b>Powiat gryfiński .....</b>	<b>–</b>	<b>75</b>	<b>1450</b>	<b>690</b>	<b>745</b>	<b>379</b>
Gminy miejsko-wiejskie:						
Urban-rural gminas:						
Cedynia .....	–	4	73	28	31	20
w tym miasto of which city	–	4	73	28	31	20
Chojna .....	–	13	266	139	134	71
w tym miasto of which city	–	13	266	139	134	71
Gryfino .....	–	29	550	267	265	128
w tym miasto of which city	–	20	432	213	203	103
Mieszkowice .....	–	6	120	56	69	34
w tym miasto of which city	–	6	120	56	69	34
Moryń .....	–	4	73	30	38	19
w tym miasto of which city	–	4	73	30	38	19
Trzcieńsko-Zdrój .....	–	4	101	46	48	27
w tym miasto of which city	–	–	–	–	–	–
Gminy wiejskie: Rural gminas:						
Banie .....	–	6	109	50	64	37
Stare Czarnowo .....	–	4	59	28	35	13
Widuchowa .....	–	5	99	46	61	30
<b>Powiat kamieński .....</b>	<b>4</b>	<b>43</b>	<b>769</b>	<b>377</b>	<b>315</b>	<b>157</b>
Gminy miejsko-wiejskie:						
Urban-rural gminas:						
Dziwnów .....	1	6	93	44	34	14
w tym miasto of which city	1	6	93	44	34	14
Golczewo .....	1	6	103	47	34	20
w tym miasto of which city	1	6	103	47	34	20
Kamień Pomorski .....	1	11	192	106	90	39
w tym miasto of which city	1	11	192	106	90	39
Międzyzdroje .....	–	6	103	60	35	20
w tym miasto of which city	–	6	103	60	35	20
Wolin .....	–	10	215	87	84	44
w tym miasto of which city	–	10	215	87	84	44

a Z roku szkolnego 2016/17.

a From the 2016/17 school year.

TABL. 2 (49). **GIMNAZJA DLA DZIECI I MŁODZIEŻY W ROKU SZKOLNYM 2017/18 (dok.)**  
 LOWER SECONDARY SCHOOLS FOR CHILDREN AND YOUTH IN 2017/18 SCHOOL YEAR  
 (cont.)

WYSZCZEGÓLNIENIE SPECIFICATION	Szkoły Schools	Oddziały Sections	Uczniowie Students		Absolwenci <sup>a</sup> Graduates <sup>a</sup>	
			ogółem total	w tym kobiety of which females	ogółem total	w tym kobiety of which females
<b>PODREGION SUBREGION</b>						
<b>SZCZECIŃSKI (dok.)</b>						
<b>Powiat kamiński (dok.)</b>						
Gmina wiejska: Rural gmina:						
Świerżno .....	1	4	63	33	38	20
<b>Powiat policki .....</b>	<b>1</b>	<b>56</b>	<b>1041</b>	<b>464</b>	<b>515</b>	<b>233</b>
Gminy miejsko-wiejskie: Urban-rural gminas:						
Nowe Warpno .....	–	2	13	5	4	1
w tym miasto of which city	–	2	13	5	4	1
Police .....	–	44	818	367	413	184
w tym miasto of which city	–	36	718	341	382	173
Gminy wiejskie: Rural gminas:						
Dobra (Szczecińska) .....	–	2	33	10	19	11
Kolbaskowo .....	1	8	177	82	79	37
<b>Powiat stargardzki .....</b>	<b>3</b>	<b>99</b>	<b>2075</b>	<b>994</b>	<b>1015</b>	<b>519</b>
Gmina miejska: Urban gmina:						
Stargard .....	2	68	1499	711	728	361
Gminy miejsko-wiejskie: Urban-rural gminas:						
Chociwel .....	–	5	93	47	56	27
w tym miasto of which city	–	5	93	47	56	27
Dobrzany .....	–	3	60	29	36	27
w tym miasto of which city	–	3	60	29	36	27
Ińsko .....	1	3	55	32	25	8
w tym miasto of which city	1	3	55	32	25	8
Suchań .....	–	3	61	28	46	29
w tym miasto of which city	–	3	61	28	46	29
Gminy wiejskie: Rural gminas:						
Dolice .....	–	6	109	55	46	26
Kobylanka .....	–	3	59	25	16	10
Marianowo .....	–	4	80	40	25	12
Stara Dąbrowa .....	–	4	59	27	37	19
Stargard .....	–	–	–	–	–	–
<b>Miasto na prawach powiatu:</b> <b>City with powiat status:</b>						
<b>Świnoujście .....</b>	<b>–</b>	<b>32</b>	<b>568</b>	<b>289</b>	<b>287</b>	<b>147</b>

a Z roku szkolnego 2016/17.

Źródło: dane Ministerstwa Edukacji Narodowej.

a From the 2016/17 school year.

Source: data of the Ministry of National Education.

TABL. 3 (50). **BRANŻOWE SZKOŁY I STOPNIA<sup>1</sup> DLA MŁODZIEŻY ORAZ SZKOŁY SPECJALNE PRZYSPOSABIAJĄCE DO PRACY W ROKU SZKOLNYM 2017/18**  
**STAGE I SECTORAL VOCATIONAL SCHOOLS<sup>1</sup> FOR YOUTH AND SPECIAL JOB-TRAINING SCHOOLS IN THE 2017/18 SCHOOL YEAR**

WYSZCZEGÓLNIENIE SPECIFICATION	Szkoły Schools	Oddziały Sections	Uczniowie Students			Absolwenci <sup>2</sup> Graduates <sup>2</sup>		
			ogółem total	z liczby ogółem of total number		ogółem total	w tym kobiety of which females	
				kobiety females	klasa I grade 1			
<b>WOJEWÓDZTWO</b> .....	<b>a</b>	<b>77</b>	<b>422</b>	<b>6572</b>	<b>2311</b>	<b>2369</b>	<b>1952</b>	<b>726</b>
<b>VOIVODSHIP</b> .....	<b>b</b>	<b>28</b>	<b>81</b>	<b>401</b>	<b>169</b>	<b>110</b>	<b>133</b>	<b>67</b>
<b>Podregion Subregion</b>								
<b>koszaliński</b> .....	<b>a</b>	<b>18</b>	<b>82</b>	<b>1420</b>	<b>504</b>	<b>515</b>	<b>412</b>	<b>152</b>
	<b>b</b>	<b>7</b>	<b>19</b>	<b>78</b>	<b>33</b>	<b>26</b>	<b>21</b>	<b>10</b>
Powiaty: Powiats:								
białogardzki .....	a	4	9	168	63	74	57	26
	b	3	7	20	7	7	9	5
kolobrzesci .....	a	2	17	356	156	115	71	34
	b	1	1	6	2	6	–	–
koszaliński .....	a	2	14	120	30	40	31	9
	b	1	6	16	7	6	1	–
stawieński .....	a	3	13	231	94	76	104	35
	b	1	1	7	3	–	5	2
Miasto na prawach powiatu: City with powiat status:								
Koszalin .....	a	7	29	545	161	210	149	48
	b	1	4	29	14	7	6	3
<b>Podregion Subregion</b>								
<b>szczecinecko-pyrzycki</b> .....	<b>a</b>	<b>23</b>	<b>135</b>	<b>2123</b>	<b>770</b>	<b>775</b>	<b>565</b>	<b>192</b>
	<b>b</b>	<b>9</b>	<b>25</b>	<b>112</b>	<b>55</b>	<b>26</b>	<b>31</b>	<b>15</b>
Powiaty: Powiats:								
choszczeński .....	a	2	13	213	78	66	65	18
	b	2	4	16	9	4	7	5
drawski .....	a	4	37	279	123	93	79	41
	b	1	3	15	9	4	4	3
lobeski .....	a	3	9	153	69	53	48	21
	b	1	4	24	11	8	3	2
myśliborski .....	a	4	18	403	124	154	76	23
	b	2	6	20	7	3	4	2
pyrzycki .....	a	3	11	154	63	57	44	13
	b	1	3	10	5	2	–	–
szczecinecki .....	a	2	16	310	101	122	96	34
	b	1	4	23	11	5	6	2
świdwiński .....	a	3	13	252	89	89	82	30
	b	1	1	4	3	–	7	1
walecki .....	a	2	18	359	123	141	75	12
	b	–	–	–	–	–	–	–

1 Łącznie z oddziałami zasadniczych szkół zawodowych. 2 Absolwenci zasadniczych szkół zawodowych z roku szkolnego 2016/17.

1 Including basic vocational school sections. 2 Graduates of basic vocational schools from the 2016/17 school year.

TABL. 3 (50).

**BRANŻOWE SZKOŁY I STOPNIA<sup>1</sup> DLA MŁODZIEŻY ORAZ SZKOŁY SPECJALNE PRZYSPOSABIAJĄCE DO PRACY W ROKU SZKOLNYM 2017/18 (dok.)**STAGE I SECTORAL VOCATIONAL SCHOOLS<sup>1</sup> FOR YOUTH AND SPECIAL JOB-TRAINING SCHOOLS IN THE 2017/18 SCHOOL YEAR (cont.)

WYSZCZEGÓLNIENIE SPECIFICATION	Szkoły Schools	Oddziały Sections	Uczniowie Students			Absolwenci <sup>2</sup> Graduates <sup>2</sup>	
			ogółem total	z liczby ogółem of total number		ogółem total	w tym kobiety of which females
				kobiety females	klasa I grade 1		
<b>Podregion Subregion</b>							
<b>m. Szczecin</b> .....	<b>a</b> 10	<b>80</b>	<b>1035</b>	<b>346</b>	<b>361</b>	<b>330</b>	<b>122</b>
	<b>b</b> 2	<b>11</b>	<b>77</b>	<b>30</b>	<b>22</b>	<b>54</b>	<b>29</b>
Miasto na prawach powiatu: City with powiat status:							
Szczecin .....	a 10	80	1035	346	361	330	122
	b 2	11	77	30	22	54	29
<b>Podregion Subregion</b>							
<b>szczeciński</b> .....	<b>a</b> 26	<b>125</b>	<b>1994</b>	<b>691</b>	<b>718</b>	<b>645</b>	<b>260</b>
	<b>b</b> 10	<b>26</b>	<b>134</b>	<b>51</b>	<b>36</b>	<b>27</b>	<b>13</b>
Powiaty: Powiats:							
goleniowski .....	a 5	29	461	168	162	138	58
	b 2	4	20	10	4	3	2
gryficki .....	a 6	21	310	87	107	184	70
	b -	-	-	-	-	-	-
gryfiński .....	a 3	17	399	145	162	108	39
	b 2	5	27	12	9	-	-
kamieński .....	a 2	14	127	38	49	26	9
	b 2	4	12	6	3	6	3
policki .....	a 2	8	106	45	36	19	10
	b 2	5	27	11	6	8	4
stargardzki .....	a 5	28	534	123	186	159	65
	b 1	5	36	8	12	8	3
Miasto na prawach powiatu: City with powiat status:							
Świnoujście .....	a 3	8	57	22	16	11	9
	b 1	3	12	4	2	2	1

1 Łącznie z oddziałami zasadniczych szkół zawodowych. 2 Absolwenci zasadniczych szkół zawodowych z roku szkolnego 2016/17.

Źródło: dane Ministerstwa Edukacji Narodowej

1 Including basic vocational school sections. 2 Graduates of basic vocational schools from the 2016/17 school year.

Source: data of the Ministry of National Education.



TABL. 4 (51). **LICEA OGÓLNOKSZTAŁCĄCE DLA MŁODZIEŻY W ROKU SZKOLNYM 2017/18**  
 GENERAL SECONDARY SCHOOLS FOR YOUTH IN THE 2017/18 SCHOOL YEAR

WYSZCZEGÓLNIENIE SPECIFICATION	Szkoły Schools	Oddziały Sections	Uczniowie Students			Absolwenci <sup>a</sup> Graduates <sup>a</sup>	
			ogółem total	z liczby ogółem numer of total		ogółem total	w tym kobiety of which females
				kobiety females	klasa I grade 1		
<b>WOJEWÓDZTWO</b> .....	<b>107</b>	<b>755</b>	<b>18976</b>	<b>11597</b>	<b>6268</b>	<b>6389</b>	<b>3767</b>
<b>VOIVODSHIP</b>							
<b>Podregion Subregion</b>							
<b>koszaliński</b> .....	<b>19</b>	<b>156</b>	<b>4047</b>	<b>2422</b>	<b>1288</b>	<b>1367</b>	<b>806</b>
Powiaty: Powiats:							
białogardzki .....	4	23	510	284	151	172	90
kołobrzeski .....	5	42	1123	685	365	367	229
koszaliński .....	1	3	48	22	20	18	11
ślawieński .....	2	7	124	76	23	57	34
Miasto na prawach powiatu: City with powiat status:							
Koszalin .....	7	81	2242	1355	729	753	442
<b>Podregion Subregion</b>							
<b>szczecinecko-pyrzycki</b> .....	<b>29</b>	<b>172</b>	<b>4035</b>	<b>2520</b>	<b>1333</b>	<b>1436</b>	<b>829</b>
Powiaty: Powiats:							
choszczeński .....	2	14	298	180	86	140	94
drawski .....	4	26	702	423	201	241	125
łobeski .....	2	10	253	171	81	77	44
myśliborski .....	4	20	465	312	173	151	94
pyrzycki .....	2	13	297	189	97	118	70
szczecinecki .....	9	55	1218	721	419	399	207
świdwiński .....	2	15	370	232	135	143	86
walecki .....	4	19	432	292	141	167	109
<b>Podregion Subregion</b>							
<b>m. Szczecin</b> .....	<b>31</b>	<b>238</b>	<b>6378</b>	<b>3902</b>	<b>2180</b>	<b>2011</b>	<b>1202</b>
Miasto na prawach powiatu: City with powiat status:							
Szczecin .....	31	238	6378	3902	2180	2011	1202
<b>Podregion Subregion</b>							
<b>szczeciński</b> .....	<b>28</b>	<b>189</b>	<b>4516</b>	<b>2753</b>	<b>1467</b>	<b>1575</b>	<b>930</b>
Powiaty: Powiats:							
goleniowski .....	3	26	654	403	209	241	145
gryficki .....	6	34	763	422	246	361	188
gryfiński .....	3	20	518	334	163	167	103
kamieński .....	5	16	299	164	94	89	46
policki .....	2	24	517	270	186	142	82
stargardzki .....	5	49	1382	931	437	424	282
Miasto na prawach powiatu: City with powiat status:							
Świnoujście .....	4	20	383	229	132	151	84

a Z roku szkolnego 2016/17.

Ź r ó d ł o: dane Ministerstwa Edukacji Narodowej.

a From the 2016/17 school year.

S o u r c e: data of the Ministry of National Education.

TABL. 5 (52). **TECHNIKA I OGÓLNOKSZTAŁCĄCE SZKOŁY ARTYSTYCZNE<sup>1</sup> DLA MŁODZIEŻY W ROKU SZKOLNYM 2017/18**  
 TECHNICAL SECONDARY SCHOOLS AND GENERAL ART SCHOOLS<sup>1</sup> FOR YOUTH IN THE 2017/18 SCHOOL YEAR

WYSZCZEGÓLNIENIE SPECIFICATION a – ogółem total b – w tym ogólnokształcące szkoły artystyczne <sup>1</sup> of which general art schools <sup>1</sup>	Szkoły Schools	Oddziały Sections	Uczniowie Students			Absolwenci <sup>2</sup> Graduates <sup>2</sup>	
			ogółem total	z liczby ogółem of total number		ogółem total	w tym kobiety of which females
				kobiety females	klasa I grade 1		
<b>WOJEWÓDZTWO</b> .....	<b>104</b>	<b>967</b>	<b>20123</b>	<b>8356</b>	<b>5906</b>	<b>4594</b>	<b>2004</b>
<b>VOIVODSHIP</b> .....	<b>7</b>	<b>104</b>	<b>651</b>	<b>502</b>	<b>151</b>	<b>197</b>	<b>149</b>
<b>Podregion Subregion</b>							
<b>koszaliński</b> .....	<b>30</b>	<b>218</b>	<b>5019</b>	<b>2149</b>	<b>1431</b>	<b>993</b>	<b>454</b>
	<b>3</b>	<b>21</b>	<b>288</b>	<b>221</b>	<b>55</b>	<b>30</b>	<b>22</b>
Powiaty: Powiats:							
białogardzki .....	5	20	385	139	126	90	34
	–	–	–	–	–	–	–
kołobrzegi .....	7	56	1438	618	411	299	156
	–	–	–	–	–	–	–
koszaliński .....	1	8	161	114	69	41	28
	–	–	–	–	–	–	–
sławieński .....	4	35	819	338	233	156	59
	–	–	–	–	–	–	–
Miasto na prawach powiatu: City with powiat status:							
Koszalin .....	13	99	2216	940	592	407	177
	3	21	288	221	55	30	22
<b>Podregion Subregion</b>							
<b>szczecinecko-pyrzycki</b> .....	<b>25</b>	<b>204</b>	<b>4315</b>	<b>1887</b>	<b>1324</b>	<b>1070</b>	<b>480</b>
	–	–	–	–	–	–	–
Powiaty: Powiats:							
choszczeński .....	7	30	481	203	123	101	46
	–	–	–	–	–	–	–
drawski .....	3	17	244	116	73	72	32
	–	–	–	–	–	–	–
łobeski .....	1	6	114	40	43	26	12
	–	–	–	–	–	–	–
myśliborski .....	3	24	527	205	146	140	51
	–	–	–	–	–	–	–
pyrzycki .....	2	19	311	116	104	82	27
	–	–	–	–	–	–	–
szczecinecki .....	4	49	1192	588	386	294	154
	–	–	–	–	–	–	–
świdwiński .....	2	26	698	266	217	191	77
	–	–	–	–	–	–	–
wałeckie .....	3	33	748	353	232	164	81
	–	–	–	–	–	–	–

1 Dające uprawnienia zawodowe. 2 Z roku szkolnego 2016/17.

1 Leading professional certification. 2 From 2016/17 school year.

TABL. 5 (52). **TECHNIKA I OGÓLNOKSZTAŁCĄCE SZKOŁY ARTYSTYCZNE<sup>1</sup> DLA MŁODZIEŻY W ROKU SZKOLNYM 2017/18 (dok.)**  
 TECHNICAL SECONDARY SCHOOLS AND GENERAL ART SCHOOLS<sup>1</sup> FOR YOUTH IN THE 2017/18 SCHOOL YEAR (cont.)

WYSZCZEGÓLNIENIE SPECIFICATION a – ogółem total b – w tym ogólnokształcące szkoły artystyczne <sup>1</sup> of which general art schools <sup>1</sup>	Szkoły Schools	Oddziały Sections	Uczniowie Students			Absolwenci <sup>2</sup> Graduates <sup>2</sup>		
			ogółem total	z liczby ogółem of total number		ogółem total	w tym kobiety of which females	
				kobiety females	klasa I grade 1			
<b>Podregion Subregion</b>								
<b>m. Szczecin .....</b>	<b>a</b>	<b>22</b>	<b>329</b>	<b>6150</b>	<b>2255</b>	<b>1822</b>	<b>1388</b>	<b>535</b>
	<b>b</b>	<b>3</b>	<b>79</b>	<b>304</b>	<b>230</b>	<b>80</b>	<b>159</b>	<b>120</b>
Miasto na prawach powiatu: City with powiat status:								
Szczecin .....	a	22	329	6150	2255	1822	1388	535
	b	3	79	304	230	80	159	120
<b>Podregion Subregion</b>								
<b>szczeciński .....</b>	<b>a</b>	<b>27</b>	<b>216</b>	<b>4639</b>	<b>2065</b>	<b>1329</b>	<b>1143</b>	<b>535</b>
	<b>b</b>	<b>1</b>	<b>4</b>	<b>59</b>	<b>51</b>	<b>16</b>	<b>8</b>	<b>7</b>
Powiaty: Powiats:								
goleniowski .....	a	2	40	937	425	248	197	88
	b	–	–	–	–	–	–	–
gryficki .....	a	5	23	347	199	101	217	135
	b	1	4	59	51	16	8	7
gryfiński .....	a	4	22	528	240	156	109	49
	b	–	–	–	–	–	–	–
kamieński .....	a	4	14	273	160	87	69	35
	b	–	–	–	–	–	–	–
policki .....	a	1	7	137	86	38	20	16
	b	–	–	–	–	–	–	–
stargardzki .....	a	7	77	1819	699	535	398	153
	b	–	–	–	–	–	–	–
Miasto na prawach powiatu: City with powiat status:								
Świnoujście .....	a	4	33	598	256	164	133	59
	b	–	–	–	–	–	–	–

1 Dające uprawnienia zawodowe. 2 Z roku szkolnego 2016/17.

Źródło: dane Ministerstwa Edukacji Narodowej.

1 Leading professional certification. 2 From 2016/17 school year.

Source: data of the Ministry of National Education.

TABL. 6 (53). SZKOŁY POLICEALNE W ROKU SZKOLNYM 2017/18  
POST-SECONDARY SCHOOLS IN 2017/18 SCHOOL YEAR

WYSZCZEGÓLNIENIE SPECIFICATION	Szkoły Schools	Oddziały Sections	Uczniowie Students		Absolwenci <sup>a</sup> Graduates <sup>a</sup>	
			ogółem total	w tym kobiety of which females	ogółem total	w tym kobiety of which females
<b>WOJEWÓDZTWO</b> .....	<b>108</b>	<b>490</b>	<b>9378</b>	<b>7147</b>	<b>2704</b>	<b>2139</b>
<b>VOIVODSHIP</b>						
<b>Podregion Subregion</b>						
<b>koszaliński</b> .....	<b>31</b>	<b>122</b>	<b>2522</b>	<b>1874</b>	<b>582</b>	<b>464</b>
Powiaty: Powiats:						
białogardzki .....	2	12	148	95	37	30
kolobrzeczki .....	10	31	675	504	125	96
koszaliński .....	1	2	34	21	–	–
slawieński .....	–	–	–	–	–	–
Miasto na prawach powiatu: City with powiat status:						
Koszalin .....	18	77	1665	1254	420	338
<b>Podregion Subregion</b>						
<b>szczecinecko-pyrzycki</b> ....	<b>16</b>	<b>50</b>	<b>762</b>	<b>587</b>	<b>292</b>	<b>243</b>
Powiaty: Powiats:						
choszczeński .....	4	10	140	109	39	39
drawski .....	2	3	60	44	23	20
łobeski .....	1	2	24	17	3	3
myśliborski .....	–	–	–	–	5	3
pyrzycki .....	1	1	24	22	17	16
szczecinecki .....	4	13	217	177	85	72
świdwiński .....	2	7	118	73	63	43
walecki .....	2	14	179	145	57	47
<b>Podregion Subregion</b>						
<b>m. Szczecin</b> .....	<b>41</b>	<b>248</b>	<b>4964</b>	<b>3810</b>	<b>1509</b>	<b>1176</b>
Miasto na prawach powiatu: City with powiat status:						
Szczecin .....	41	248	4964	3810	1509	1176
<b>Podregion Subregion</b>						
<b>szczeciński</b> .....	<b>20</b>	<b>70</b>	<b>1130</b>	<b>876</b>	<b>321</b>	<b>256</b>
Powiaty: Powiats:						
goleniowski .....	2	4	57	38	20	14
gryficki .....	3	9	82	57	52	34
gryfiński .....	–	–	–	–	–	–
kamieński .....	1	2	18	11	22	13
policki .....	2	5	63	48	14	12
stargardzki .....	11	44	795	639	192	168
Miasto na prawach powiatu: City with powiat status:						
Świnoujście .....	1	6	115	83	21	15

<sup>a</sup> Z roku szkolnego 2016/17.

Źródło: dane Ministerstwa Edukacji Narodowej.

a From the 2016/17 school year.

S o u r c e: data of the Ministry of National Education.

TABL. 7 (54). **UCZĄCY SIĘ JEZYKÓW OBCYCH W SZKOŁACH PODSTAWOWYCH I GIMNAZJACH DLA DZIECI I MŁODZIEŻY W ROKU SZKOLNYM 2017/18**  
 PUPILS AND STUDENTS LEARNING FOREIGN LANGUAGES IN PRIMARY SCHOOLS AND LOWER SECONDARY SCHOOLS FOR CHILDREN AND YOUTH IN THE 2017/18 SCHOOL YEAR

WYSZCZEGÓLNIENIE SPECIFICATION	Szkoły podstawowe Primary schools			Gimnazja Lower secondary schools			
	nauczanie obowiązkowe			obligatory education of			
	angielskiego English	niemieckiego German	innego other	angielskiego English	niemieckiego German	francuskiego French	innego other
OGÓLEM TOTAL							
<b>WOJEWÓDZTWO</b> .....	<b>99267</b>	<b>24723</b>	<b>205</b>	<b>27449</b>	<b>22885</b>	<b>237</b>	<b>400</b>
<b>VOIVODSHIP</b>							
<b>Podregion Subregion</b>							
<b>koszaliński</b> .....	<b>22083</b>	<b>3298</b>	<b>–</b>	<b>5718</b>	<b>4429</b>	<b>15</b>	<b>12</b>
Powiaty: Powiats:							
białogardzki .....	3239	259	–	783	632	1	12
kolobrzeszki .....	4880	558	–	1244	855	–	–
koszaliński .....	3339	924	–	837	896	–	–
ślawieński .....	3452	734	–	1011	765	–	–
Miasto na prawach powiatu: City with powiat status:							
Koszalin .....	7173	823	–	1843	1281	14	–
<b>Podregion Subregion</b>							
<b>szczecinecko-pyrzycki</b> .....	<b>24200</b>	<b>6669</b>	<b>–</b>	<b>7336</b>	<b>6293</b>	<b>13</b>	<b>–</b>
Powiaty: Powiats:							
choszczeński .....	2597	891	–	766	782	–	–
drawski .....	3493	559	–	1016	829	–	–
łobeski .....	2315	394	–	686	641	–	–
myśliborski .....	3519	1306	–	1061	1030	–	–
pyrzycki .....	1939	964	–	605	414	–	–
szczecinecki .....	4074	1497	–	1320	989	–	–
świdwiński .....	2852	458	–	805	507	13	–
walecki .....	3411	600	–	1077	1101	–	–
<b>Podregion Subregion</b>							
<b>m. Szczecin</b> .....	<b>23114</b>	<b>6423</b>	<b>200</b>	<b>6493</b>	<b>4828</b>	<b>209</b>	<b>388</b>
Miasto na prawach powiatu: City with powiat status:							
Szczecin .....	23114	6423	200	6493	4828	209	388
<b>Podregion Subregion</b>							
<b>szczeciński</b> .....	<b>29870</b>	<b>8333</b>	<b>5</b>	<b>7902</b>	<b>7335</b>	<b>–</b>	<b>–</b>
Powiaty: Powiats:							
goleniowski .....	5512	1129	–	1553	1333	–	–
gryficki .....	3382	1149	–	1048	1026	–	–
gryfiński .....	3835	2125	5	1048	1242	–	–
kamieński .....	2616	444	–	751	654	–	–
policki .....	5073	1350	–	1017	822	–	–
stargardzki .....	7202	1454	–	1830	1696	–	–
Miasto na prawach powiatu: City with powiat status:							
Świnoujście .....	2250	682	–	555	562	–	–

TABL. 7 (54).

**UCZĄCY SIĘ JEZYKÓW OBCYCH W SZKOŁACH PODSTAWOWYCH I GIMNAZJACH DLA DZIECI I MŁODZIEŻY W ROKU SZKOLNYM 2017/18 (dok.)**

PUPILS AND STUDENTS LEARNING FOREIGN LANGUAGES IN PRIMARY SCHOOLS AND LOWER SECONDARY SCHOOLS FOR CHILDREN AND YOUTH IN THE 2017/18 SCHOOL YEAR (cont.)

WYSZCZEGÓLNIENIE SPECIFICATION	Szkoły podstawowe Primary schools			Gimnazja Lower secondary schools			
	nauczanie obowiązkowe			obligatory education of			
	angielskiego English	niemieckiego German	innego other	angielskiego English	niemieckiego German	francuskiego French	innego other
<b>WOJEWÓDZTWO</b> .....	<b>88,8</b>	<b>22,1</b>	<b>0,2</b>	<b>93,8</b>	<b>83,4</b>	<b>0,8</b>	<b>1,4</b>
<b>VOIVODSHIP</b>							
<b>Podregion Subregion</b>							
<b>koszaliński</b> .....	<b>94,7</b>	<b>14,1</b>	<b>–</b>	<b>95,1</b>	<b>73,7</b>	<b>0,2</b>	<b>0,2</b>
Powiaty: Powiats:							
białogardzki .....	97,4	7,8	–	94,2	76,1	0,1	1,4
kolobrzeczki .....	94,4	10,8	–	95,6	65,7	–	–
koszaliński .....	86,6	27,7	–	85,5	91,5	–	–
ślawieński .....	92,5	19,7	–	98,5	74,6	–	–
Miasto na prawach powiatu: City with powiat status:							
Koszalin .....	99,1	11,4	–	98,2	68,3	0,7	–
<b>Podregion Subregion</b>							
<b>szczecinecko-pyrzycki</b>	<b>85,1</b>	<b>23,5</b>	<b>–</b>	<b>92,1</b>	<b>79,0</b>	<b>0,2</b>	<b>–</b>
Powiaty: Powiats:							
choszचेński .....	78,8	34,3	–	88,6	90,4	–	–
drawski .....	92,5	14,9	–	94,2	76,9	–	–
łobeski .....	94,5	16,1	–	97,9	91,4	–	–
myśliborski .....	76,8	28,5	–	81,7	79,4	–	–
pyrzycki .....	71,4	35,5	–	82,4	56,4	–	–
szczecinecki .....	81,3	29,9	–	98,4	73,7	–	–
świdwiński .....	94,3	15,1	–	96,4	60,7	1,6	–
walecki .....	95,3	16,8	–	96,7	98,8	–	–
<b>Podregion Subregion</b>							
<b>m. Szczecin</b> .....	<b>90,5</b>	<b>25,2</b>	<b>0,8</b>	<b>98,0</b>	<b>72,9</b>	<b>3,2</b>	<b>5,9</b>
Miasto na prawach powiatu: City with powiat status:							
Szczecin .....	90,5	25,2	0,8	98,0	72,9	3,2	5,9
<b>Podregion Subregion</b>							
<b>szczeciński</b> .....	<b>86,7</b>	<b>24,2</b>	<b>0,0</b>	<b>91,4</b>	<b>84,8</b>	<b>–</b>	<b>–</b>
Powiaty: Powiats:							
goleniowski .....	92,0	18,8	–	96,8	83,1	–	–
gryficki .....	82,2	27,9	–	91,9	90,0	–	–
gryfiński .....	68,5	38,0	0,1	79,2	85,7	–	–
kamieński .....	91,1	15,5	–	97,7	85,0	–	–
policki .....	92,3	24,5	–	97,7	79,0	–	–
stargardzki .....	90,5	18,3	–	88,2	81,7	–	–
Miasto na prawach powiatu: City with powiat status:							
Świnoujście .....	92,7	28,1	–	97,7	98,9	–	–

Źródło: dane Ministerstwa Edukacji Narodowej.

Source: data of the Ministry of National Education.

TABL. 8 (55).

**UCZĄCY SIĘ JEZYKÓW OBCYCH W SZKOŁACH PONADGIMNAZJALNYCH I PONADPODSTAWOWYCH<sup>a</sup> DLA MŁODZIEŻY ORAZ POLICEALNYCH<sup>b</sup> W ROKU SZKOLNYM 2017/18**

 STUDENTS LEARNING FOREIGN LANGUAGES IN UPPER SECONDARY SCHOOLS, POST-PRIMARY SCHOOLS<sup>a</sup> FOR YOUTH AND IN POST-SECONDARY SCHOOLS<sup>b</sup> IN THE 2017/18 SCHOOL YEAR

WYSZCZEGÓLNIENIE SPECIFICATION	Nauczanie obowiązkowe			Obligatory education of	
	angielskiego English	niemieckiego German	francuskiego French	rosyjskiego Russian	innego other
OGÓŁEM TOTAL					
<b>WOJEWÓDZTWO .....</b>	<b>40921</b>	<b>37199</b>	<b>1115</b>	<b>766</b>	<b>2132</b>
<b>VOIVODSHIP</b>					
<b>Podregion Subregion</b>					
<b>koszaliński .....</b>	<b>9716</b>	<b>8223</b>	<b>329</b>	<b>219</b>	<b>571</b>
Powiaty: Powiats:					
białogardzki .....	952	852	37	78	35
kołobrzeski .....	2803	2326	17	79	359
koszaliński .....	310	209	–	–	–
ślawieński .....	1026	886	–	–	177
Miasto na prawach powiatu: City with powiat status:					
Koszalin .....	4625	3950	275	62	–
<b>Podregion Subregion</b>					
<b>szczecinecko-pyrzycki</b>	<b>8363</b>	<b>8375</b>	<b>284</b>	<b>341</b>	<b>372</b>
Powiaty: Powiats:					
choszczeński .....	865	842	–	–	–
drawski .....	1090	1036	–	–	21
łobeski .....	367	520	–	–	–
myśliborski .....	1048	1334	–	–	–
pyrzycki .....	631	739	–	–	–
szczecinecki .....	2339	1834	208	341	351
świdwiński .....	814	840	61	–	–
walecki .....	1209	1230	15	–	–
<b>Podregion Subregion</b>					
<b>m. Szczecin .....</b>	<b>13209</b>	<b>10935</b>	<b>197</b>	<b>43</b>	<b>596</b>
Miasto na prawach powiatu: City with powiat status:					
Szczecin .....	13209	10935	197	43	596
<b>Podregion Subregion</b>					
<b>szczeciński .....</b>	<b>9633</b>	<b>9666</b>	<b>305</b>	<b>163</b>	<b>593</b>
Powiaty: Powiats:					
goleniowski .....	1612	1923	–	71	87
gryficki .....	1144	899	118	–	213
gryfiński .....	1113	1422	–	–	–
kamieński .....	595	665	–	–	–
policki .....	638	534	–	–	216
stargardzki .....	3537	3228	158	91	77
Miasto na prawach powiatu: City with powiat status:					
Świnoujście .....	994	995	29	1	–

a Branżowe szkoły I stopnia (bez specjalnych przysposabiających do pracy), licea ogólnokształcące, technika, ogólnokształcące szkoły artystyczne dające uprawnienia zawodowe. b Bez kolegów pracowników służb społecznych.

a Stage I sectoral vocational schools (excluding special job-training schools), general secondary schools, technical secondary schools general art schools leading to professional certification. b Excluding colleges of social work.

TABL. 8 (55).

**UCZĄCY SIĘ JEZYKÓW OBCYCH W SZKOŁACH PONADGIMNAZJALNYCH I PONADPODSTAWOWYCH<sup>a</sup> DLA MŁODZIEŻY ORAZ POLICEALNYCH<sup>b</sup> W ROKU SZKOLNYM 2017/18 (dok.)**

 STUDENTS LEARNING FOREIGN LANGUAGES IN UPPER SECONDARY SCHOOLS, POST-PRIMARY SCHOOLS<sup>a</sup> FOR YOUTH AND IN POST-SECONDARY SCHOOLS<sup>b</sup> IN THE 2017/18 SCHOOL YEAR (cont.)

WYSZCZEGÓLNIENIE SPECIFICATION	Nauczanie obowiązkowe Obligatory education of				
	angielskiego English	niemieckiego German	francuskiego French	rosyjskiego Russian	innego other
W % OGÓŁU UCZNIÓW W SZKOŁACH    IN % OF TOTAL PUPILS AND STUDENTS IN SCHOOLS					
<b>WOJEWÓDZTWO</b> .....	<b>87,2</b>	<b>79,3</b>	<b>2,4</b>	<b>1,6</b>	<b>4,5</b>
<b>VOIVODSHIP</b>					
<b>Podregion Subregion</b>					
<b>koszaliński</b> .....	<b>91,0</b>	<b>77,0</b>	<b>3,1</b>	<b>2,1</b>	<b>5,3</b>
Powiaty: Powiats:					
białogardzki .....	89,6	80,2	3,5	7,3	3,3
kołobrzeski .....	94,4	78,4	0,6	2,7	12,1
koszaliński .....	94,2	63,5	–	–	–
sławieński .....	87,4	75,6	–	–	15,1
Miasto na prawach powiatu: City with powiat status:					
Koszalin .....	89,8	76,7	5,3	1,2	–
<b>Podregion Subregion</b>					
<b>szczecinecko-pyrzycki</b>	<b>78,7</b>	<b>78,9</b>	<b>2,7</b>	<b>3,2</b>	<b>3,5</b>
Powiaty: Powiats:					
choszczeński .....	84,1	81,9	–	–	–
drawski .....	89,0	84,6	–	–	1,7
łobeski .....	70,6	100,0	–	–	–
myśliborski .....	75,1	95,6	–	–	–
pyrzycki .....	82,8	97,0	–	–	–
szczecinecki .....	86,0	67,4	7,6	12,5	12,9
świdwiński .....	61,7	63,6	4,6	–	–
walecki .....	73,3	74,5	0,9	–	–
<b>Podregion Subregion</b>					
<b>m. Szczecin</b> .....	<b>93,0</b>	<b>77,0</b>	<b>1,4</b>	<b>0,3</b>	<b>4,2</b>
Miasto na prawach powiatu: City with powiat status:					
Szczecin .....	93,0	77,0	1,4	0,3	4,2
<b>Podregion Subregion</b>					
<b>szczeciński</b> .....	<b>84,5</b>	<b>84,8</b>	<b>2,7</b>	<b>1,4</b>	<b>5,2</b>
Powiaty: Powiats:					
goleniowski .....	78,6	93,7	–	3,5	4,2
gryficki .....	80,6	63,3	8,3	–	15,0
gryfiński .....	77,0	98,4	–	–	–
kamieński .....	85,1	95,1	–	–	–
policki .....	83,5	69,9	–	–	28,3
stargardzki .....	88,8	81,0	4,0	2,3	1,9
Miasto na prawach powiatu: City with powiat status:					
Świnoujście .....	95,8	95,9	2,8	0,1	–

a Branżowe szkoły I stopnia (bez specjalnych przysposabiających do pracy), licea ogólnokształcące, technika, ogólnokształcące szkoły artystyczne dające uprawnienia zawodowe. b Bez kolegiów pracowników służb społecznych.

Ź r ó d ł o: dane Ministerstwa Edukacji Narodowej.

a Stage I sectoral vocational schools (excluding special job-training schools), general secondary schools, technical secondary schools general art schools leading to professional certification. b Excluding colleges of social work.

S o u r c e: data of the Ministry of National Education.



TABL. 9 (56). **SZKOŁY DLA DOROSŁYCH W ROKU SZKOLNYM 2017/18**  
SCHOOLS FOR ADULTS IN THE 2017/18 SCHOOL YEAR

WYSZCZEGÓLNIENIE SPECIFICATION	Szkoły Schools	Oddziały Sections	Uczniowie Students			Absolwenci <sup>1</sup> Graduates <sup>1</sup>		
			ogółem total	z liczby ogółem of total number		ogółem total	w tym kobiety of which females	
				kobiety females	klasa I grade 1			
<b>WOJEWÓDZTWO</b> .....	<b>a</b>	<b>12</b>	<b>10</b>	<b>159</b>	<b>137</b>	<b>x</b>	<b>-</b>	<b>-</b>
<b>VOIVODSHIP</b> .....	<b>b</b>	<b>6</b>	<b>39</b>	<b>758</b>	<b>220</b>	<b>16</b>	<b>230</b>	<b>74</b>
	<b>c</b>	<b>72</b>	<b>265</b>	<b>6399</b>	<b>3210</b>	<b>1647</b>	<b>2059</b>	<b>1108</b>
<b>Podregion Subregion</b>								
<b>koszaliński</b> .....	<b>a</b>	<b>4</b>	<b>3</b>	<b>40</b>	<b>7</b>	<b>x</b>	<b>-</b>	<b>-</b>
	<b>b</b>	<b>1</b>	<b>11</b>	<b>189</b>	<b>52</b>	<b>1</b>	<b>43</b>	<b>16</b>
	<b>c</b>	<b>15</b>	<b>67</b>	<b>1658</b>	<b>800</b>	<b>480</b>	<b>388</b>	<b>214</b>
Powiaty: Powiats:								
białogardzki .....	<b>a</b>	<b>2</b>	<b>1</b>	<b>4</b>	<b>-</b>	<b>x</b>	<b>-</b>	<b>-</b>
	<b>b</b>	<b>-</b>	<b>4</b>	<b>58</b>	<b>12</b>	<b>-</b>	<b>7</b>	<b>3</b>
	<b>c</b>	<b>4</b>	<b>16</b>	<b>266</b>	<b>116</b>	<b>69</b>	<b>73</b>	<b>40</b>
kołobrzegi .....	<b>a</b>	<b>1</b>	<b>1</b>	<b>12</b>	<b>3</b>	<b>x</b>	<b>-</b>	<b>-</b>
	<b>b</b>	<b>-</b>	<b>2</b>	<b>42</b>	<b>12</b>	<b>-</b>	<b>28</b>	<b>11</b>
	<b>c</b>	<b>3</b>	<b>10</b>	<b>513</b>	<b>242</b>	<b>129</b>	<b>126</b>	<b>69</b>
koszaliński .....	<b>a</b>	<b>-</b>	<b>-</b>	<b>-</b>	<b>-</b>	<b>-</b>	<b>-</b>	<b>-</b>
	<b>b</b>	<b>-</b>	<b>-</b>	<b>-</b>	<b>-</b>	<b>-</b>	<b>-</b>	<b>-</b>
	<b>c</b>	<b>1</b>	<b>3</b>	<b>47</b>	<b>22</b>	<b>7</b>	<b>26</b>	<b>16</b>
sławieński .....	<b>a</b>	<b>-</b>	<b>-</b>	<b>-</b>	<b>-</b>	<b>-</b>	<b>-</b>	<b>-</b>
	<b>b</b>	<b>-</b>	<b>-</b>	<b>-</b>	<b>-</b>	<b>-</b>	<b>-</b>	<b>-</b>
	<b>c</b>	<b>2</b>	<b>6</b>	<b>94</b>	<b>54</b>	<b>7</b>	<b>32</b>	<b>19</b>
Miasto na prawach powiatu: City with powiat status:								
Koszalin .....	<b>a</b>	<b>1</b>	<b>1</b>	<b>24</b>	<b>4</b>	<b>x</b>	<b>-</b>	<b>-</b>
	<b>b</b>	<b>1</b>	<b>5</b>	<b>89</b>	<b>28</b>	<b>1</b>	<b>8</b>	<b>2</b>
	<b>c</b>	<b>5</b>	<b>32</b>	<b>738</b>	<b>366</b>	<b>268</b>	<b>131</b>	<b>70</b>
<b>Podregion Subregion</b>								
<b>szczecinecko-pyrzycki</b> .....	<b>a</b>	<b>3</b>	<b>2</b>	<b>34</b>	<b>4</b>	<b>x</b>	<b>-</b>	<b>-</b>
	<b>b</b>	<b>1</b>	<b>6</b>	<b>131</b>	<b>36</b>	<b>-</b>	<b>60</b>	<b>20</b>
	<b>c</b>	<b>21</b>	<b>57</b>	<b>1243</b>	<b>661</b>	<b>231</b>	<b>431</b>	<b>233</b>
Powiaty: Powiats:								
choszczeński .....	<b>a</b>	<b>-</b>	<b>-</b>	<b>-</b>	<b>-</b>	<b>-</b>	<b>-</b>	<b>-</b>
	<b>b</b>	<b>-</b>	<b>-</b>	<b>-</b>	<b>-</b>	<b>-</b>	<b>-</b>	<b>-</b>
	<b>c</b>	<b>3</b>	<b>9</b>	<b>193</b>	<b>100</b>	<b>50</b>	<b>89</b>	<b>51</b>
drawski .....	<b>a</b>	<b>-</b>	<b>-</b>	<b>-</b>	<b>-</b>	<b>-</b>	<b>-</b>	<b>-</b>
	<b>b</b>	<b>-</b>	<b>-</b>	<b>-</b>	<b>-</b>	<b>-</b>	<b>-</b>	<b>-</b>
	<b>c</b>	<b>4</b>	<b>9</b>	<b>149</b>	<b>84</b>	<b>18</b>	<b>44</b>	<b>20</b>
łobeski .....	<b>a</b>	<b>1</b>	<b>1</b>	<b>18</b>	<b>2</b>	<b>x</b>	<b>-</b>	<b>-</b>
	<b>b</b>	<b>-</b>	<b>-</b>	<b>-</b>	<b>-</b>	<b>-</b>	<b>-</b>	<b>-</b>
	<b>c</b>	<b>1</b>	<b>3</b>	<b>55</b>	<b>35</b>	<b>10</b>	<b>20</b>	<b>10</b>
myśliborski .....	<b>a</b>	<b>1</b>	<b>1</b>	<b>16</b>	<b>2</b>	<b>x</b>	<b>-</b>	<b>-</b>
	<b>b</b>	<b>-</b>	<b>2</b>	<b>42</b>	<b>10</b>	<b>-</b>	<b>21</b>	<b>6</b>
	<b>c</b>	<b>1</b>	<b>1</b>	<b>13</b>	<b>7</b>	<b>-</b>	<b>15</b>	<b>8</b>
pyrzycki .....	<b>a</b>	<b>-</b>	<b>-</b>	<b>-</b>	<b>-</b>	<b>-</b>	<b>-</b>	<b>-</b>
	<b>b</b>	<b>-</b>	<b>-</b>	<b>-</b>	<b>-</b>	<b>-</b>	<b>-</b>	<b>-</b>
	<b>c</b>	<b>2</b>	<b>4</b>	<b>95</b>	<b>57</b>	<b>21</b>	<b>42</b>	<b>27</b>
szczecinecki .....	<b>a</b>	<b>1</b>	<b>-</b>	<b>-</b>	<b>-</b>	<b>x</b>	<b>-</b>	<b>-</b>
	<b>b</b>	<b>1</b>	<b>4</b>	<b>89</b>	<b>26</b>	<b>-</b>	<b>26</b>	<b>10</b>
	<b>c</b>	<b>4</b>	<b>13</b>	<b>362</b>	<b>182</b>	<b>74</b>	<b>68</b>	<b>35</b>
świdwiński .....	<b>a</b>	<b>-</b>	<b>-</b>	<b>-</b>	<b>-</b>	<b>-</b>	<b>-</b>	<b>-</b>
	<b>b</b>	<b>-</b>	<b>-</b>	<b>-</b>	<b>-</b>	<b>-</b>	<b>-</b>	<b>-</b>
	<b>c</b>	<b>3</b>	<b>7</b>	<b>166</b>	<b>94</b>	<b>13</b>	<b>82</b>	<b>44</b>
wałęcki .....	<b>a</b>	<b>-</b>	<b>-</b>	<b>-</b>	<b>-</b>	<b>-</b>	<b>-</b>	<b>-</b>
	<b>b</b>	<b>-</b>	<b>-</b>	<b>-</b>	<b>-</b>	<b>-</b>	<b>13</b>	<b>4</b>
	<b>c</b>	<b>3</b>	<b>11</b>	<b>210</b>	<b>102</b>	<b>45</b>	<b>71</b>	<b>38</b>

1 Z roku szkolnego 2016/17.

1 From the 2016/17 school year.

TABL. 9 (56). SZKOŁY DLA DOROSŁYCH W ROKU SZKOLNYM 2017/18 (dok.)  
SCHOOLS FOR ADULTS IN THE 2017/18 SCHOOL YEAR (cont.)

WYSZCZEGÓLNIENIE SPECIFICATION	Szkoły Schools	Oddziały Sections	Uczniowie Students			Absolwenci <sup>1</sup> Graduates <sup>1</sup>		
			ogółem total	z liczby ogółem of total number		z liczby ogółem of total number	w tym kobiety of which females	
				kobiety females	kobiety females			
<b>Podregion Subregion</b>								
<b>m. Szczecin</b> .....	<b>a</b>	<b>1</b>	<b>1</b>	<b>32</b>	<b>9</b>	<b>x</b>	<b>–</b>	<b>–</b>
	<b>b</b>	<b>2</b>	<b>8</b>	<b>214</b>	<b>76</b>	<b>15</b>	<b>57</b>	<b>22</b>
	<b>c</b>	<b>16</b>	<b>79</b>	<b>2249</b>	<b>1118</b>	<b>656</b>	<b>735</b>	<b>382</b>
Miasto na prawach powiatu: City with powiat status:								
Szczecin .....	a	1	1	32	9	x	–	–
	b	2	8	214	76	15	57	22
	c	16	79	2249	1118	656	735	382
<b>Podregion Subregion</b>								
<b>szczeciński</b> .....	<b>a</b>	<b>4</b>	<b>4</b>	<b>53</b>	<b>17</b>	<b>x</b>	<b>–</b>	<b>–</b>
	<b>b</b>	<b>2</b>	<b>14</b>	<b>224</b>	<b>56</b>	<b>–</b>	<b>70</b>	<b>16</b>
	<b>c</b>	<b>20</b>	<b>62</b>	<b>1249</b>	<b>631</b>	<b>280</b>	<b>505</b>	<b>279</b>
Powiaty: Powiats:								
goleniowski .....	a	–	–	–	–	–	–	–
	b	–	–	–	–	–	–	–
	c	4	12	195	115	46	69	38
gryficki .....	a	1	1	5	1	x	–	–
	b	1	4	50	7	–	24	5
	c	4	12	278	128	67	105	49
gryfiński .....	a	1	1	9	2	x	–	–
	b	–	2	25	3	–	13	3
	c	1	2	55	27	–	38	20
kamieński .....	a	–	–	–	–	–	–	–
	b	–	–	–	–	–	–	–
	c	3	7	86	44	9	66	32
policki .....	a	–	–	–	–	–	–	–
	b	–	–	–	–	–	–	–
	c	2	7	176	90	48	60	34
stargardzki .....	a	1	1	27	11	x	–	–
	b	1	6	95	27	–	33	8
	c	5	16	366	185	75	124	80
Miasto na prawach powiatu: City with powiat status:								
Świnoujście .....	a	1	1	12	3	x	–	–
	b	–	2	54	19	–	–	–
	c	1	6	93	42	35	43	26

1 Z roku szkolnego 2016/17.

Źródło: dane Ministerstwa Edukacji Narodowej.

1 From the 2016/17 school year.

Source: data of the Ministry of National Education.

TABL. 10 (57). **WYCHOWANIE PRZEDSZKOLNE<sup>a</sup> W ROKU SZKOLNYM 2017/18**  
**PRE-PRIMARY EDUCATION<sup>a</sup> IN THE 2017/18 SCHOOL YEAR**

WYSZCZEGÓLNIENIE SPECIFICATION	Placówki Establishments		Miejsca w przed- szkolach Places in nursery schools	Oddziały Sections		Dzieci Children	
	ogółem total	w tym przedszkola of which nursery schools		ogółem total	w tym w przed- szkolach of which in nursery schools	ogółem total	w tym w przed- szkolach of which in nursery schools
<b>WOJEWÓDZTWO .....</b>	<b>828</b>	<b>413</b>	<b>44159</b>	<b>2692</b>	<b>1980</b>	<b>54184</b>	<b>41222</b>
<b>VOIVODSHIP</b>							
<b>PODREGION SUBREGION</b>							
<b>KOSZALIŃSKI .....</b>	<b>170</b>	<b>96</b>	<b>10201</b>	<b>567</b>	<b>452</b>	<b>11565</b>	<b>9609</b>
<b>Powiat białogardzki .....</b>	<b>18</b>	<b>8</b>	<b>1202</b>	<b>66</b>	<b>52</b>	<b>1407</b>	<b>1172</b>
Gmina miejska: Urban gmina:							
Białogard .....	6	6	802	36	36	780	780
Gminy miejsko-wiejskie: Urban-rural gminas:							
Karlıno .....	7	4	297	16	13	340	243
w tym miasto of which city	1	1	250	10	10	243	243
Tychowo .....	2	1	150	8	6	182	149
w tym miasto of which city	1	1	150	6	6	149	149
Gmina wiejska: Rural gmina:							
Białogard .....	3	–	x	6	–	105	–
<b>Powiat kołobrzeski .....</b>	<b>42</b>	<b>20</b>	<b>1930</b>	<b>125</b>	<b>86</b>	<b>2464</b>	<b>1761</b>
Gmina miejska: Urban gmina:							
Kołobrzeg .....	18	14	1483	80	68	1628	1378
Gmina miejsko-wiejska: Urban-rural gmina:							
Gościno .....	3	2	147	7	6	143	124
w tym miasto of which city	2	2	147	6	6	124	124
Gminy wiejskie: Rural gminas:							
Dygowo .....	5	–	x	8	–	143	–
Kołobrzeg .....	7	3	175	11	6	210	133
Rymań .....	6	–	x	8	–	104	–
Siemyśl .....	2	–	x	5	–	110	–
Ustronie Morskie .....	1	1	125	6	6	126	126
<b>Powiat koszaliński .....</b>	<b>39</b>	<b>13</b>	<b>1311</b>	<b>88</b>	<b>56</b>	<b>1760</b>	<b>1212</b>
Gminy miejsko-wiejskie: Urban-rural gminas:							
Bobolice .....	5	1	150	11	7	220	167
w tym miasto of which city	1	1	150	7	7	167	167
Mielno .....	1	1	130	6	6	124	124
w tym miasto of which city	1	1	130	6	6	124	124
Polanów .....	4	1	150	9	6	175	145
w tym miasto of which city	1	1	150	6	6	145	145
Sianów .....	8	2	175	19	8	385	170
w tym miasto of which city	3	1	150	12	6	296	149
Gminy wiejskie: Rural gminas:							
Będzino .....	7	2	209	14	9	285	200
Biesiekierz .....	6	3	222	12	9	224	168
Manowo .....	3	2	225	10	9	209	198
Świeszyno .....	5	1	50	7	2	138	40

a Przedszkola, oddziały przedszkolne w szkołach podstawowych, zespoły wychowania przedszkolnego i punkty przedszkolne.

a Nursery schools, pre-primary sections in primary schools, pre-primary education groups and pre-primary points.

TABL. 10 (57). **WYCHOWANIE PRZEDSZKOLNE<sup>a</sup> W ROKU SZKOLNYM 2017/18 (cd.)**  
 PRE-PRIMARY EDUCATION<sup>a</sup> IN 2017/18 SCHOOL YEAR (cont.)

WYSZCZEGÓLNIENIE SPECIFICATION	Placówki Establishments		Miejsca w przed- szkolach Places in nursery schools	Oddziały Sections		Dzieci Children	
	ogółem total	w tym przedszkola of which nursery schools		ogółem total	w tym w przed- szkolach of which in nursery schools	ogółem total	w tym w przed- szkolach of which in nursery schools
<b>PODREGION SUBREGION KOSZALINSKI (dok.)</b>							
<b>Powiat sławieński .....</b>	<b>35</b>	<b>19</b>	<b>1562</b>	<b>99</b>	<b>69</b>	<b>1874</b>	<b>1404</b>
Gminy miejskie: Urban gminas:							
Darłowo .....	7	7	621	28	28	558	558
Sławno .....	7	7	595	25	25	572	572
Gminy wiejskie: Rural gminas:							
Darłowo .....	6	–	x	11	–	171	–
Malechowo .....	5	2	148	10	7	164	123
Postomino .....	6	1	18	14	1	220	11
Sławno .....	4	2	180	11	8	189	140
<b>Miasto na prawach powiatu: City with powiat status:</b>							
<b>Koszalin .....</b>	<b>36</b>	<b>36</b>	<b>4196</b>	<b>189</b>	<b>189</b>	<b>4060</b>	<b>4060</b>
<b>PODREGION SUBREGION SZCZECINECKO-PYRZYCKI</b>	<b>212</b>	<b>93</b>	<b>9914</b>	<b>650</b>	<b>461</b>	<b>12657</b>	<b>9321</b>
<b>Powiat choszczeński .....</b>	<b>23</b>	<b>11</b>	<b>1151</b>	<b>65</b>	<b>47</b>	<b>1388</b>	<b>1085</b>
Gminy miejsko-wiejskie: Urban-rural gminas:							
Choszczno .....	10	6	714	36	28	770	660
w tym miasto of which city	6	6	714	28	28	660	660
Drawno .....	1	1	100	5	5	110	110
w tym miasto of which city	1	1	100	5	5	110	110
Pełczyce .....	4	1	125	8	5	177	116
w tym miasto of which city	1	1	125	5	5	116	116
Recz .....	2	2	137	6	6	135	135
w tym miasto of which city	2	2	137	6	6	135	135
Gminy wiejskie: Rural gminas:							
Bierzwnik .....	4	1	75	6	3	121	64
Krzęcin .....	2	–	x	4	–	75	–
<b>Powiat drawski .....</b>	<b>20</b>	<b>12</b>	<b>1669</b>	<b>103</b>	<b>90</b>	<b>1833</b>	<b>1572</b>
Gminy miejsko-wiejskie: Urban-rural gminas:							
Czaplinek .....	3	3	435	19	19	394	394
w tym miasto of which city	3	3	435	19	19	394	394
Drawsko Pomorskie .....	7	3	462	45	36	596	409
w tym miasto of which city	4	2	417	33	28	490	373
Kalisz Pomorski .....	2	2	233	12	12	222	222
w tym miasto of which city	1	1	168	8	8	168	168
Złocieniec .....	2	2	464	18	18	446	446
w tym miasto of which city	2	2	464	18	18	446	446
Gminy wiejskie: Rural gminas:							
Ostrowice .....	4	–	x	4	–	74	–
Wierzchowo .....	2	2	75	5	5	101	101

<sup>a</sup> Przedszkola, oddziały przedszkolne w szkołach podstawowych, zespoły wychowania przedszkolnego i punkty przedszkolne.

<sup>a</sup> Nursery schools, pre-primary sections in primary schools, pre-primary education groups and pre-primary points.

TABL. 10 (57). **WYCHOWANIE PRZEDSZKOLNE<sup>a</sup> W ROKU SZKOLNYM 2017/18 (cd.)**  
 PRE-PRIMARY EDUCATION<sup>a</sup> IN 2017/18 SCHOOL YEAR (cont.)

WYSZCZEGÓLNIENIE SPECIFICATION	Placówki Establishments		Miejsca w przed- szkolach Places in nursery schools	Oddziały Sections		Dzieci Children	
	ogółem total	w tym przedszkola of which nursery schools		ogółem total	w tym w przed- szkolach of which in nursery schools	ogółem total	w tym w przed- szkolach of which in nursery schools
<b>PODREGION SUBREGION</b>							
<b>SZCZECINECKO-PYRZYCKI (cd.)</b>							
<b>Powiat łobeski .....</b>	<b>17</b>	<b>7</b>	<b>688</b>	<b>50</b>	<b>29</b>	<b>1007</b>	<b>659</b>
Gminy miejsko-wiejskie: Urban-rural gminas:							
Dobra .....	2	–	x	7	–	106	–
w tym miasto of which city	1	–	x	5	–	84	–
Łobez .....	3	1	370	17	15	398	370
w tym miasto of which city	2	1	370	16	15	389	370
Resko .....	4	2	168	10	8	216	172
w tym miasto of which city	1	1	150	7	7	156	156
Węgorzyno .....	6	4	150	9	6	180	117
w tym miasto of which city	2	1	75	5	3	124	75
Gmina wiejska: Rural gmina:							
Radowo Małe .....	2	–	x	7	–	107	–
<b>Powiat myśliborski .....</b>	<b>32</b>	<b>16</b>	<b>1714</b>	<b>123</b>	<b>96</b>	<b>2135</b>	<b>1668</b>
Gminy miejsko-wiejskie: Urban-rural gminas:							
Barlinek .....	9	6	679	47	43	721	661
w tym miasto of which city	5	5	634	41	41	642	642
Dębno .....	12	5	525	42	30	711	507
w tym miasto of which city	6	4	485	33	28	580	481
Myślibórz .....	8	3	385	26	16	545	358
w tym miasto of which city	5	3	385	22	16	499	358
Gminy wiejskie: Rural gminas:							
Boleszkowice .....	1	1	75	4	4	76	76
Nowogródek Pomorski .....	2	1	50	4	3	82	66
<b>Powiat pyrzycki .....</b>	<b>28</b>	<b>10</b>	<b>709</b>	<b>60</b>	<b>33</b>	<b>1180</b>	<b>639</b>
Gminy miejsko-wiejskie: Urban-rural gminas:							
Lipiany .....	2	1	120	8	5	170	105
w tym miasto of which city	2	1	120	8	5	170	105
Pyrzyce .....	15	9	589	35	28	676	534
w tym miasto of which city	7	6	481	21	20	440	424
Gminy wiejskie: Rural gminas:							
Bielice .....	1	–	x	3	–	64	–
Kozielice .....	2	–	x	3	–	70	–
Przelewice .....	4	–	x	6	–	113	–
Warnice .....	4	–	x	5	–	87	–
<b>Powiat szczecinecki .....</b>	<b>40</b>	<b>14</b>	<b>1700</b>	<b>105</b>	<b>73</b>	<b>2118</b>	<b>1625</b>
Gmina miejska: Urban gmina:							
Szczecinek .....	17	9	1252	63	54	1388	1227
Gminy miejsko-wiejskie: Urban-rural gminas:							
Barwice .....	4	1	150	8	5	182	117
w tym miasto of which city	2	1	150	6	5	138	117

<sup>a</sup> Przedszkola, oddziały przedszkolne w szkołach podstawowych, zespoły wychowania przedszkolnego i punkty przedszkolne.

<sup>a</sup> Nursery schools, pre-primary sections in primary schools, pre-primary education groups and pre-primary points.

TABL. 10 (57). WYCHOWANIE PRZEDSZKOLNE<sup>a</sup> W ROKU SZKOLNYM 2017/18 (cd.)  
PRE-PRIMARY EDUCATION<sup>a</sup> IN 2017/18 SCHOOL YEAR (cont.)

WYSZCZEGÓLNIENIE SPECIFICATION	Placówki Establishments		Miejsca w przed- szkolach Places in nursery schools	Oddziały Sections		Dzieci Children	
	ogółem total	w tym przedszkola of which nursery schools		ogółem total	w tym w przed- szkolach of which in nursery schools	ogółem total	w tym w przed- szkolach of which in nursery schools
<b>PODREGION SUBREGION</b>							
<b>SZCZECINECKO-PYRZYCKI (dok.)</b>							
<b>Powiat szczecinecki (dok.)</b>							
Gminy miejsko-wiejskie (dok.): Urban-rural gminas (cont.):							
Biały Bór .....	4	1	90	7	4	118	90
w tym miasto of which city	2	1	90	5	4	93	90
Borne Sulinowo .....	6	2	136	11	6	208	122
w tym miasto of which city	2	1	100	6	4	129	86
Gminy wiejskie: Rural gminas:							
Grzmiąca .....	3	1	72	6	4	97	69
Szczecinek .....	6	–	x	10	–	125	–
<b>Powiat świdwiński .....</b>	<b>23</b>	<b>12</b>	<b>967</b>	<b>65</b>	<b>41</b>	<b>1346</b>	<b>874</b>
Gmina miejska: Urban gmina:							
Świdwin .....	5	3	295	23	13	543	315
Gmina miejsko-wiejska: Urban-rural gmina:							
Połczyn-Zdrój .....	6	4	476	22	19	435	405
w tym miasto of which city	3	3	380	15	15	321	321
Gminy wiejskie: Rural gminas:							
Brzeźno .....	3	2	45	4	2	75	41
Rąbino .....	2	1	75	5	3	69	50
Stawoborze .....	4	1	6	6	1	119	6
Świdwin .....	3	1	70	5	3	105	57
<b>Powiat walecki .....</b>	<b>29</b>	<b>11</b>	<b>1316</b>	<b>79</b>	<b>52</b>	<b>1650</b>	<b>1199</b>
Gmina miejska: Urban gmina:							
Wałcz .....	11	7	877	41	35	885	811
Gminy miejsko-wiejskie: Urban-rural gminas:							
Człopa .....	1	1	125	5	5	115	115
w tym miasto of which city	1	1	125	5	5	115	115
Mirosławiec .....	3	1	175	9	7	184	158
w tym miasto of which city	2	1	175	8	7	165	158
Tuczno .....	2	1	100	6	4	124	99
w tym miasto of which city	1	1	100	4	4	99	99
Gmina wiejska: Rural gmina:							
Wałcz .....	12	1	39	18	1	342	16
<b>PODREGION SUBREGION</b>							
<b>M. SZCZECIN .....</b>	<b>175</b>	<b>95</b>	<b>10881</b>	<b>665</b>	<b>484</b>	<b>13846</b>	<b>10139</b>
<b>Miasto na prawach powiatu: City with powiat status:</b>							
<b>Szczecin .....</b>	<b>175</b>	<b>95</b>	<b>10881</b>	<b>665</b>	<b>484</b>	<b>13846</b>	<b>10139</b>
<b>PODREGION SUBREGION</b>							
<b>SZCZECIŃSKI .....</b>	<b>271</b>	<b>129</b>	<b>13163</b>	<b>810</b>	<b>583</b>	<b>16116</b>	<b>12153</b>
<b>Powiat goleniowski .....</b>	<b>53</b>	<b>28</b>	<b>2479</b>	<b>143</b>	<b>108</b>	<b>2855</b>	<b>2289</b>
Gminy miejsko-wiejskie: Urban-rural gminas:							
Goleniów .....	26	17	1379	73	60	1505	1279
w tym miasto of which city	17	12	1088	51	46	1101	1009

<sup>a</sup> Przedszkola, oddziały przedszkolne w szkołach podstawowych, zespoły wychowania przedszkolnego i punkty przedszkolne.

<sup>a</sup> Nursery schools, pre-primary sections in primary schools, pre-primary education groups and pre-primary points.

TABL. 10 (57). WYCHOWANIE PRZEDSZKOLNE<sup>a</sup> W ROKU SZKOLNYM 2017/18 (cd.)  
PRE-PRIMARY EDUCATION<sup>a</sup> IN 2017/18 SCHOOL YEAR (cont.)

WYSZCZEGÓLNIENIE SPECIFICATION	Placówki Establishments		Miejsca w przed- szkolach Places in nursery schools	Oddziały Sections		Dzieci Children	
	ogółem total	w tym przedszkola of which nursery schools		ogółem total	w tym w przed- szkolach of which in nursery schools	ogółem total	w tym w przed- szkolach of which in nursery schools
<b>PODREGION SUBREGION</b>							
<b>SZCZECIŃSKI (cd.)</b>							
<b>Powiat goleniowski (dok.)</b>							
Gminy miejsko-wiejskie (dok.): Urban-rural gminas (cont.):							
Maszewo .....	5	2	200	13	8	274	193
w tym miasto of which city	3	2	200	10	8	231	193
Nowogard .....	15	6	680	42	32	776	636
w tym miasto of which city	9	6	680	36	32	691	636
Stepnica .....	3	2	170	7	6	142	131
w tym miasto of which city	2	2	170	6	6	131	131
Gminy wiejskie: Rural gminas:							
Osina .....	1	–	x	3	–	59	–
Przybiernów .....	3	1	50	5	2	99	50
<b>Powiat gryficki .....</b>	<b>26</b>	<b>11</b>	<b>1155</b>	<b>87</b>	<b>52</b>	<b>1681</b>	<b>1116</b>
Gminy miejsko-wiejskie: Urban-rural gminas:							
Gryfice .....	8	3	520	42	23	804	480
w tym miasto of which city	5	3	520	36	23	725	480
Ploty .....	3	1	130	12	7	221	150
w tym miasto of which city	1	1	130	7	7	150	150
Trzebiatów .....	7	3	340	19	14	367	316
w tym miasto of which city	5	2	315	17	13	355	297
Gminy wiejskie: Rural gminas:							
Brojce .....	2	–	x	4	–	72	–
Karnice .....	3	1	25	4	2	69	42
Rewal .....	3	3	140	6	6	128	128
<b>Powiat gryfiński .....</b>	<b>46</b>	<b>14</b>	<b>1886</b>	<b>124</b>	<b>85</b>	<b>2512</b>	<b>1826</b>
Gminy miejsko-wiejskie: Urban-rural gminas:							
Cedynia .....	3	1	75	6	3	120	72
w tym miasto of which city	2	1	75	5	3	104	72
Chojna .....	9	1	238	19	10	395	234
w tym miasto of which city	3	1	238	13	10	309	234
Gryfino .....	16	6	944	56	43	1122	888
w tym miasto of which city	8	6	944	47	43	970	888
Mieszkowice .....	4	1	175	10	7	214	160
w tym miasto of which city	1	1	175	7	7	160	160
Moryń .....	3	1	100	6	4	122	79
w tym miasto of which city	2	1	100	5	4	101	79
Trzcieńsko-Zdrój .....	3	1	100	6	4	122	99
w tym miasto of which city	1	1	100	4	4	99	99
Gminy wiejskie: Rural gminas:							
Banie .....	3	1	84	8	5	148	102
Stare Czarnowo .....	1	1	105	5	5	105	105
Widuchowa .....	4	1	65	8	4	164	87
<b>Powiat kamieński .....</b>	<b>25</b>	<b>8</b>	<b>973</b>	<b>66</b>	<b>42</b>	<b>1310</b>	<b>870</b>
Gminy miejsko-wiejskie: Urban-rural gminas:							
Dziwnów .....	1	1	125	5	5	118	118
w tym miasto of which city	1	1	125	5	5	118	118

<sup>a</sup> Przedszkola, oddziały przedszkolne w szkołach podstawowych, zespoły wychowania przedszkolnego i punkty przedszkolne.

<sup>a</sup> Nursery schools, pre-primary sections in primary schools, pre-primary education groups and pre-primary points.

TABL. 10 (57). **WYCHOWANIE PRZEDSZKOLNE<sup>a</sup> W ROKU SZKOLNYM 2017/18 (dok.)**  
 PRE-PRIMARY EDUCATION<sup>a</sup> IN 2017/18 SCHOOL YEAR (cont.)

WYSZCZEGÓLNIENIE SPECIFICATION	Placówki Establishments		Miejsca w przed- szkolach Places in nursery schools	Oddziały Sections		Dzieci Children	
	ogółem total	w tym przedszkola of which nursery schools		ogółem total	w tym w przed- szkolach of which in nursery schools	ogółem total	w tym w przed- szkolach of which in nursery schools
<b>PODREGION SUBREGION SZCZECIŃSKI (dok.)</b>							
<b>Powiat kamieński (dok.)</b>							
Gminy miejsko-wiejskie (dok.): Urban-rural gminas (cont.):							
Golczewo .....	2	1	150	8	6	152	122
w tym miasto of which city	1	1	150	6	6	122	122
Kamień Pomorski .....	6	4	437	23	20	423	379
w tym miasto of which city	4	4	437	20	20	379	379
Międzyzdroje .....	3	1	161	9	7	193	151
w tym miasto of which city	1	1	161	7	7	151	151
Wolin .....	10	1	100	15	4	305	100
w tym miasto of which city	2	1	100	6	4	142	100
Gmina wiejska: Rural gmina:							
Świerzno .....	3	–	x	6	–	119	–
<b>Powiat policki .....</b>	<b>43</b>	<b>21</b>	<b>2380</b>	<b>140</b>	<b>101</b>	<b>2786</b>	<b>2075</b>
Gminy miejsko-wiejskie: Urban-rural gminas:							
Nowe Warpno .....	1	1	50	2	2	32	32
w tym miasto of which city	1	1	50	2	2	32	32
Police .....	16	10	1470	70	61	1506	1389
w tym miasto of which city	11	8	1365	60	56	1360	1297
Gminy wiejskie: Rural gminas:							
Dobra (Szczecińska) .....	16	5	200	30	9	580	146
Kolbaskowo .....	10	5	660	38	29	668	508
<b>Powiat stargardzki .....</b>	<b>63</b>	<b>35</b>	<b>3032</b>	<b>189</b>	<b>137</b>	<b>3732</b>	<b>2793</b>
Gmina miejska: Urban gmina:							
Stargard .....	24	18	2313	116	105	2394	2155
Gminy miejsko-wiejskie: Urban-rural gminas:							
Chociwel .....	2	1	100	7	5	147	100
w tym miasto of which city	2	1	100	7	5	147	100
Dobrzany .....	1	1	125	5	5	114	114
w tym miasto of which city	1	1	125	5	5	114	114
Ińsko .....	3	–	x	4	–	78	–
w tym miasto of which city	3	–	x	4	–	78	–
Suchań .....	3	2	69	4	2	102	61
w tym miasto of which city	2	1	45	3	1	78	37
Gminy wiejskie: Rural gminas:							
Dolice .....	6	2	50	12	2	204	45
Kobyłanka .....	6	3	145	12	9	176	119
Marianowo .....	2	–	x	5	–	76	–
Stara Dąbrowa .....	3	–	x	6	–	90	–
Stargard .....	13	8	230	18	9	351	199
<b>Miasto na prawach powiatu: City with powiat status:</b>							
<b>Świnoujście .....</b>	<b>15</b>	<b>12</b>	<b>1258</b>	<b>61</b>	<b>58</b>	<b>1240</b>	<b>1184</b>

a Przedszkola, oddziały przedszkolne w szkołach podstawowych, zespoły wychowania przedszkolnego i punkty przedszkolne.

Źródło: dane Ministerstwa Edukacji Narodowej.

a Nursery schools, pre-primary sections in primary schools, pre-primary education groups and pre-primary points.

Source: data of the Ministry of National Education.



## DZIAŁ VIII OCHRONA ZDROWIA I POMOC SPO- ŁECZNA

### Uwagi ogólne

1 Dane o ochronie zdrowia – jeśli nie zaznaczono inaczej – podaje się łącznie z danymi o placówkach podległych resortom obrony narodowej i spraw wewnętrznych i administracji oraz do 2011 r. – Agencji Bezpieczeństwa Wewnętrznego; z wyłączeniem ochrony zdrowia w zakładach karnych.

2. Podstawę prezentowanych w dziale danych o ochronie zdrowia stanowią:

1) ustawa z dnia 15 IV 2011 r. o działalności leczniczej (tekst jednolity Dz. U. 2016, poz. 1638), która zastąpiła ustawę o zakładach opieki zdrowotnej. Ustawa określa m.in. zasady wykonywania działalności leczniczej oraz zasady funkcjonowania placówek leczniczych.

Prezentowane w dziale dane dotyczą placówek wykonujących działalność leczniczą w zakresie:

- a) ambulatoryjnej opieki zdrowotnej (przychodnie łącznie z: ośrodkami zdrowia, poradniami, ambulatoriami i izbami chorych oraz zakładami badań diagnostycznych i medycznymi laboratoriami diagnostycznymi),
- b) stacjonarnej opieki zdrowotnej (szpitale – ogólne, psychiatryczne i uzdrowiskowe, ośrodki leczenia odwykowego, ośrodki rehabilitacyjne dla narkomanów, regionalne ośrodki psychiatrii sądowej, zakłady opiekuńczo-lecznicze i pielęgnacyjno-opiekuńcze, oddziały opieki paliatywnej, hospicja, sanatoria).

Na mocy wymienionej ustawy działalność lecznicza może być też wykonywana przez praktyki zawodowe (indywidualne lub grupowe) – lekarzy, lekarzy dentyistów oraz pielęgniarek lub położnych;

2) ustawa z dnia 15 VII 2011 r. o zawodach pielęgniarzy i położnej (Dz. U. Nr 174, poz. 1039, z późn. zm.);

3) ustawa z dnia 5 XII 1996 r. o zawodach lekarza i lekarza dentyisty (jednolity tekst Dz. U. 2008, Nr 136 poz. 857, z późn. zm.);

4) ustawa z dnia 6 IX 2001 r. prawo farmaceutyczne (jednolity tekst Dz. U. 2008, Nr 45, poz. 271, z późn. zm.).

## CHAPTER VIII HEALT CARE AND SOCIAL WELFARE

### General notes

1. The data concerning health care – unless otherwise stated – are given including health care units subordinated to the Ministry of National Defence, the Ministry of Interior and until 2011 – the Internal Security Agency and Administration; excluding health care in prisons.

2. The basis of data presented in this chapter of the health care are provided by:

1) the Law on Health Care Activities, dated 15 IV 2011 (uniform text Journal of Laws 2016, item 1638), replacing the Law on Care Health Facilities. The law specifies, among others, the rules of performing health care activities and of the functioning of health care units.

Data presented in the chapter concerns the units performing health care activities in the following areas:

- a) out-patient health care (out-patients departments including: health centres, clinics, ambulatory departments and infirmaries, diagnostic facilities and medical diagnostic laboratories),
- b) in-patient health care (hospitals – general, psychiatric and health resorts, detoxification centres, addiction recovery centres, regional centres of forensic psychiatry, chronic medical care homes, palliative care wards nursing homes, hospices and sanatoria).

Under that said law, health care activity can be carried out also by professional practices (individual or group) – doctors, dentists and nurses or midwives;

2) the Law on the Nursing and Midwiving Professions, dated 15 VII 2011 (Journal of Laws No. 174, item 1039, with later amendments);

3) the Law on the Occupations of Doctor and Dentist, dated 5 XII 1996 (uniform text Journal of Laws 2008 No. 136, item 857, with later amendments);

4) the Pharmaceutical Law, dated 6 IX 2001 (uniform text Journal of Laws 2008, No. 45, item 271, with later amendments).

**3. Dane o pracownikach medycznych** dotyczą pracujących w: placówkach wykonujących działalność leczniczą, praktykach zawodowych – od 2006 r., aptekach oraz od 2005 r. domach i zakładach pomocy społecznej, żłobkach i klubach dziecięcych.

Dane dotyczą pracujących bezpośrednio z pacjentem, tj. bez osób, dla których głównym miejscem pracy jest uczelnia, jednostka administracji państwowej lub samorządu terytorialnego albo NFZ.

Dane obejmują osoby pracujące w wymiarze pełnego etatu, w wymiarze godzin przekraczającym pełny etat oraz w niepełnym wymiarze godzin w stosunku do czasu pracy określonego obowiązującymi przepisami dla danego rodzaju pracy, w przypadku jeśli ta praca ma dla nich charakter podstawowy, łącznie z osobami odbywającymi staż.

**4. Dane o łóżkach w placówkach stacjonarnej opieki zdrowotnej** dotyczą łóżek znajdujących się stale w salach dla chorych, zajętych przez chorych lub przygotowanych na ich przyjęcie.

Dane o **łóżkach w szpitalach ogólnych** nie obejmują miejsc dziennych na oddziałach szpitalnych oraz do 2007 r. miejsc (łóżek i inkubatorów) dla noworodków.

**5. Porady udzielone przez lekarzy i lekarzy dentyków** w zakresie ambulatoryjnej opieki zdrowotnej podano łącznie z badaniami profilaktycznymi (z wyjątkiem porad udzielonych przez lekarza orzecznika) i orzeczeniami wojskowych komisji lekarskich.

Porady z zakresu ambulatoryjnej opieki zdrowotnej obejmują również porady lekarskie udzielone w izbach przyjęć szpitali ogólnych pacjentom niehospitalizowanym.

**6. Dane o aptekach ogólnodostępnych** nie obejmują aptek szpitalnych w stacjonarnych zakładach opieki zdrowotnej (np. w szpitalach, w sanatoriach), które działają na potrzeby tych zakładów oraz aptek zakładowych utworzonych przez Ministerstwo Obrony Narodowej i Ministerstwo Sprawiedliwości.

**Punkty apteczne** są to ogólnodostępne punkty sprzedaży leków gotowych, których asortyment jest ściśle określony. Powinny być one usytuowane na terenach wiejskich.

**7.** Zgodnie z ustawą z dnia 4 II 2011 r. o opiece nad dziećmi do lat 3 (tekst jednolity Dz. U. 2015, poz. 1217), opieka może być organizowana w formie żłobka oraz od 2011 r. – klubu dziecięcego, sprawowana przez dziennego opiekuna oraz nianię.

**8.** Dane dotyczące **wspierania rodziny oraz pieczy zastępczej**, począwszy od danych za 2012 r., prezentowane są zgodnie z ustawą z dnia 9 VI 2011 r. o wspieraniu rodziny oraz systemie pieczy zastępczej (jednolity tekst Dz. U. 2016, poz. 575).

**9. Rodzinna piecza zastępcza** jest sprawowana w przypadku niemożności zapewnienia dziecku opieki i wychowania przez rodziców. Zapewnia

**3.** Data regarding **medical personnel** concerns persons employed in: units engaged health care activities, professional practices – since 2006, pharmacies, and since 2005 social welfare homes and facilities, nurseries and children's clubs.

Data concern working directly with a patient, i.e., excluding persons for whom the primary workplace is university, units of state or local government administration and the National Health Fund.

Data includes persons working full-time, over-time as well as part-time in relation to work time defined in the obligatory regulations for a given type of work, when this work has a basic character, including persons undergoing internships.

**4.** Data regarding **beds in in-patient health care units** concern permanent beds in patient rooms, either occupied or prepared to receive patients.

Data regarding **beds in general hospitals** do not include day-time places in hospital wards and until 2007 – places (beds and incubators) for newborns.

**5. Consultations provided by doctors and dentists** are presented together with preventive examinations (excluding consultations provided by medical expert) and with the opinions of military medical commissions.

Tips from the scope of ambulatory health care include medical advice given in the emergency rooms of general hospital not hospitalised patients.

**6. Generally available pharmacies** do not include dispensaries in stationary health care institutions (e.g. in hospitals and sanatoriums) which operate for the needs of these and company pharmacies established by the Ministry of National Defence and the Ministry of Justice.

**Pharmaceutical outlets** are sales outlets for selling prepared medicines, the range of which is precisely defined. They should be located in rural areas.

**7.** According to the law on childcare for children younger than 3 years, dated 4 II 2011 (uniform text Journal of Laws 2015, item 1217), care can be organized in the form of nurseries, as well as since 2011 – children's clubs, provided by day carer and nanny.

**8.** Data concerning **family support and foster care** are presented according to the Law of Family Support and Foster Care System, dated 9 VI 2011 (uniform text Journal of Laws 2016, item 575).

**9. Family foster care** shall be exercised in case when it is impossible for the parents to provide care and education for a child. It guarantees a

pracę z rodziną umożliwiającą powrót dziecka do rodziny lub gdy jest to niemożliwe – dążenie do przysposobienia dziecka, przygotowanie dziecka do samodzielnego i odpowiedzialnego życia, zaspokojenie potrzeb emocjonalnych dzieci ze szczególnym uwzględnieniem potrzeb bytowych, zdrowotnych, edukacyjnych, kulturalno-rekreacyjnych i religijnych.

Formami rodzinnej pieczy zastępczej są:

1) **rodziny zastępcze:**

- a) spokrewnione,
- b) niezawodowe, umieszcza się w tym samym czasie nie więcej niż 3 dzieci (z wyjątkiem licznego rodzeństwa),
- c) zawodowe – umieszcza się w tym samym czasie nie więcej niż 3 dzieci (z wyjątkiem licznego rodzeństwa); w tym:
  - zawodowe pełniące funkcję pogotowia rodzinnego – przyjmują dzieci na podstawie orzeczenia sądu w przypadku, gdy dziecko zostało doprowadzone przez Policję lub Straż Graniczną, na wniosek rodziców, dziecka lub innej osoby w przypadku, o którym mowa w art. 12a ustawy z dnia 29 VII 2005 r. o przeciwdziałaniu przemocy w rodzinie (tekst jednolity Dz. U. 2015, poz. 1390),
  - zawodowe specjalistyczne – umieszcza się w nich w szczególności: dzieci legitymujące się orzeczeniem o niepełnosprawności lub orzeczeniem o znacznym lub umiarkowanym stopniu niepełnosprawności, dzieci na podstawie ustawy z dnia 26 X 1982 r. o postępowaniu w sprawach nieletnich (tekst jednolity Dz. U. 2014, poz. 382, z późn. zm.), małoletnie matki z dziećmi;

2) **rodzinne domy dziecka** – w tym samym czasie, może w nich przebywać łącznie nie więcej niż 8 dzieci (z wyjątkiem licznego rodzeństwa).

**10. Instytucjonalna piecza zastępcza** jest sprawowana w formie:

1) **placówki opiekuńczo-wychowawczej**, która jest prowadzona jako placówka typu:

- a) **interwencyjnego** – zapewnia doraźną opiekę nad dzieckiem w czasie trwania sytuacji kryzysowej, w szczególności placówka jest obowiązana przyjąć dziecko w przypadkach wymagających natychmiastowego zapewnienia mu opieki,
- b) **rodzinnego** – wychowuje dzieci w różnym wieku, w tym dorastające i usamodzielniające się; umożliwia wspólne wychowanie i opiekę licznemu rodzeństwu; współpracuje z koordynatorem rodzinnej pieczy zastępczej i asystentem rodziny,
- c) **socjalizacyjnego** – zapewnia dziecku całodobową opiekę i wychowanie oraz zaspokajają jego niezbędne potrzeby, w szczególności emocjonalne, rozwojowe, zdrowotne, bytowe, społeczne i religijne; realizuje przygotowany we współpracy z asystentem rodziny plan pomocy

work with a family to make possibility for a child to return to its family, or when it is impossible – efforts aimed at child's adoption; preparation of a child to live an independent and responsible life; satisfaction of children's emotional needs, in particular the needs related to welfare, healthcare, education, culture, recreation and religious.

The forms of family foster care are the following:

1) **foster families:**

- a) related,
- b) not-professional – placed in it may be not more than 3 children (except for numerous siblings),
- c) professional – placed in it may be not more than 3 children (except for numerous siblings) including:
  - professional that performs the function of a family emergency house shall receive a child on the basis of a court ruling, case when a child was escorted by Police or Border Guard, upon consent of parents, child or another person in the case referred to in Article 12a of the Law on Counteracting Domestic Violence, dated 29 VII 2005 (uniform text Journal of Laws 2015, item 1390),
  - professional specialized shall receive in particular: children with a disability certificate or a certificate of high or moderate level of disability, children on the basis of the Law on Proceedings Involving Juveniles, dated 26 X 1982 (uniform text Journal of Laws 2014, item 382, with later amendments), underage mothers with children;

2) **foster homes** – placed in it may be not more than 8 children (except for numerous siblings).

**10. Institutional foster care** shall be exercised in the form of:

1) **care and education centre**, which shall be exercised in the form of:

- a) **an intervention** – provides immediate care for a child in the crisis situation, especially if it is required for the centre to place the child under immediate care,
- b) **a family** – educates children of various age groups, including adolescents and those becoming independent; enables common education and care for numerous siblings; cooperate with a family foster care coordinator and a family assistant,
- c) **a socialization** – provides a child with full-time care and education, and fulfil its needs, especially emotional, development, health, living, social and religious needs, implements a child assistance plan prepared in cooperation with a family assistant, enables contacts with parents

dziecku; umożliwi kontakt dziecka z rodzicami i innymi osobami bliskimi, podejmuje działania w celu powrotu dziecka do rodziny; zapewnia dziecku dostęp do kształcenia dostosowanego do jego wieku i możliwości rozwojowych; obejmuje dziecko działaniami terapeutycznymi, zapewnia korzystanie z przysługujących świadczeń zdrowotnych,

d) **specjalistyczno-terapeutycznego** – sprawuje opiekę nad dzieckiem o indywidualnych potrzebach, w szczególności: legitymującym się orzeczeniem o niepełnosprawności albo orzeczeniem o umiarkowanym lub znacznym stopniu niepełnosprawności; wymagającym stosowania specjalnych metod wychowawczych i specjalistycznej terapii; wymagającym wyrównywania opóźnień rozwojowych i edukacyjnych. Placówka zapewnia zajęcia wychowawcze, socjoterapeutyczne, korekcyjne, kompensacyjne, logopedyczne, terapeutyczne, rekompensujące braki w wychowaniu w rodzinie i przygotowujące do życia społecznego, a dzieciom niepełnosprawnym także odpowiednią rehabilitację i zajęcia rewalidacyjne;

2) **regionalnej placówki opiekuńczo-terapeutycznej** – umieszczane są w niej dzieci, które ze względu na stan zdrowia wymagają stosowania specjalistycznej opieki i rehabilitacji i nie mogą zostać umieszczone w rodzinnej pieczy zastępczej lub w placówce opiekuńczo-wychowawczej. W tym samym czasie można w niej umieścić nie więcej niż 30 dzieci;

3) **interwencyjnego ośrodka preadopcyjnego** – umieszcza się w nim dzieci do ukończenia pierwszego roku życia, które wymagają specjalistycznej opieki i w okresie oczekiwania na przysposobienie nie mogą zostać umieszczone w rodzinnej pieczy zastępczej. W ośrodku w tym samym czasie można umieścić nie więcej niż 20 dzieci.

**11. Dane o domach i zakładach pomocy społecznej** dotyczą placówek, dla których organami prowadzącymi są: jednostki samorządu terytorialnego, stowarzyszenia, organizacje społeczne, kościoły i związki wyznaniowe, fundacje, osoby fizyczne i prawne.

Rodzaje domów i zakładów pomocy społecznej prezentuje się zgodnie z ustawą o pomocy społecznej z dnia 12 III 2004 r. (tekst jednolity Dz. U. 2016, poz 930).

and other close persons, takes actions aimed at child's return to a family, provides a child with access to education adjusted to his/her age and development skills, provides a child with therapeutic actions, provides access to eligible healthcare services,

d) **a specialist therapy** – provides care for a child with individual needs, in particular: a child with a disability certificate or a certificate of high or moderate level of disability, a child requiring the application of special education methods and specialist therapy, a child requiring dealing with their developmental and emotional retardation. The centre provides educational, socio-therapeutic, corrective, compensating, speech therapy, and therapeutic activities compensating for lacks in upbringing in a family and preparing for social life, as well as proper rehabilitation for disabled children;

2) **regional care and therapy centre** – a centre where children shall be placed, due to their health condition requiring specialist care and rehabilitation and cannot be placed in family foster care or a care and education centre. The total number of 30 children at most may be placed in a regional care and therapy centre at the same time;

3) **pre-adoptive intervention centre** – a centre where shall be placed children up to the 1 year old, requiring special care who, waiting for adoption, cannot be covered by family foster care. The total number of 20 children at most may be placed in a pre-adoptive intervention centre at the same time.

**11. Data concerning social welfare homes and facilities** are related to the institutions for which the founding bodies are: local self-government entities, associations, social organizations, churches and religious associations, foundations, natural and legal persons.

Types of social welfare homes and facilities are presented according to the Law Social Welfare of 12 III 2004. (uniform text Journal of Laws 2016, item 930).

TABL. 1 (58). **ŁÓŻKA W SZPITALACH OGÓLNYCH, APTEKI OGÓLNODOSTĘPNE I PUNKTY APTECZNE W 2017 R.**  
Stan w dniu 31 XII  
BEDS IN GENERAL HOSPITALS, GENERALLY AVAILABLE PHARMACIES AND PHARMACEUTICAL OUTLETS IN 2017  
As of 31 XII

WYSZCZEGÓLNIENIE SPECIFICATION	Łóżka w szpitalach ogólnych <sup>a</sup> Beds in general hospitals <sup>a</sup>	Apteki <sup>b</sup> Pharmacies <sup>b</sup>	Punkty apteczne <sup>b</sup> Pharmaceutical outlets <sup>b</sup>
<b>WOJEWÓDZTWO . . . . .</b> <b>VOIVODSHIP</b>	<b>8173</b>	<b>588</b>	<b>44</b>
<b>Podregion Subregion</b>			
<b>koszaliński . . . . .</b>	<b>1594</b>	<b>120</b>	<b>9</b>
Powiaty: Powiats:			
białogardzki . . . . .	241	11	–
kołobrzeski . . . . .	425	34	3
koszaliński . . . . .	–	13	3
ślawieński . . . . .	161	15	2
Miasto na prawach powiatu: City with powiat status:			
Koszalin . . . . .	767	47	1
<b>Podregion Subregion</b>			
<b>szczecinecko-pyrzycki</b>	<b>1617</b>	<b>133</b>	<b>9</b>
Powiaty: Powiats:			
choszczeński . . . . .	387	13	2
drawski . . . . .	271	18	–
łobeski . . . . .	10	12	1
myśliborski . . . . .	230	18	–
pyrzycki . . . . .	87	10	2
szczecinecki . . . . .	223	28	3
świdwiński . . . . .	104	14	1
walecki . . . . .	305	20	–
<b>Podregion Subregion</b>			
<b>m. Szczecin . . . . .</b>	<b>3574</b>	<b>162</b>	<b>1</b>
Miasto na prawach powiatu: City with powiat status:			
Szczecin . . . . .	3574	162	1
<b>Podregion Subregion</b>			
<b>szczeciński . . . . .</b>	<b>1388</b>	<b>173</b>	<b>25</b>
Powiaty: Powiats:			
goleniowski . . . . .	236	26	2
gryficki . . . . .	367	21	3
gryfiński . . . . .	81	31	4
kamieński . . . . .	93	17	6
policki . . . . .	182	19	5
stargardzki . . . . .	312	38	5
Miasto na prawach powiatu: City with powiat status:			
Świnoujście . . . . .	117	21	–

a Łącznie z łózkami i inkubatorami dla noworodków. b Patrz uwagi ogólne, ust. 6 na str. 208.  
**Ź r ó d ł o:** w zakresie szpitali ogólnych – dane Ministerstwa Zdrowia i Ministerstwa Spraw Wewnętrznych i Administracji.

a Including beds and incubators for newborns. b See general notes, item 6 on page 208.  
**S o u r c e:** in regard to general hospitals – data of the Ministry of Health and the Ministry of the Interior and Administration.

TABL. 2 (59). **AMBULATORYJNA OPIEKA ZDROWOTNA W 2017 R.**  
Stan w dniu 31 XII  
OUT-PATIENT HEALTH CARE IN 2017  
As of 31 XII

WYSZCZEGÓLNIENIE SPECIFICATION	Przychodnie Out-patients departments	Praktyki lekarские <sup>a</sup> Medical practices <sup>a</sup>	Porady udzielone <sup>b</sup>		Consultations provided <sup>b</sup>	
			w tys. in thous.	na 1 miesz- kańca per capita	lekarskie	stomatolo- giczne
					medical	dental
			w tys. in thous.			
<b>WOJEWÓDZTWO</b> .....	<b>973</b>	<b>296</b>	<b>14043,1</b>	<b>8,2</b>	<b>12561,7</b>	<b>1606,1</b>
<b>VOIVODSHIP</b>						
<b>Podregion Subregion</b>						
<b>koszaliński</b> .....	<b>179</b>	<b>93</b>	<b>2830,0</b>	<b>7,9</b>	<b>2530,7</b>	<b>316,4</b>
Powiaty: Powiats:						
białogardzki .....	26	9	363,6	7,6	325,4	39,9
kolobrzowski .....	36	41	623,2	7,8	555,8	71,2
koszaliński .....	20	11	280,1	4,2	237,7	42,4
ślawieński .....	31	6	336,9	5,9	297,7	43,2
Miasto na prawach powiatu: City with powiat status:						
Koszalin .....	66	26	1226,2	11,4	1114,1	119,7
<b>Podregion Subregion</b>						
<b>szczecinecko-pyrzycki</b>	<b>222</b>	<b>89</b>	<b>3066,0</b>	<b>7,1</b>	<b>2828,9</b>	<b>270,3</b>
Powiaty: Powiats:						
choszczeński .....	20	15	320,0	6,5	286,8	35,7
drawski .....	27	13	396,1	6,9	376,0	22,4
łobeski .....	26	8	207,8	5,5	194,2	15,2
myśliborski .....	34	9	487,2	7,3	465,9	31,7
pyrzycki .....	19	7	259,8	6,5	239,3	21,9
szczecinecki .....	46	13	624,7	8,0	576,8	52,0
świdwiński .....	25	8	372,3	7,8	318,9	54,9
walecki .....	25	16	398,1	7,4	371,0	36,5
<b>Podregion Subregion</b>						
<b>m. Szczecin</b> .....	<b>296</b>	<b>51</b>	<b>4563,0</b>	<b>11,3</b>	<b>3921,1</b>	<b>682,1</b>
Miasto na prawach powiatu: City with powiat status:						
Szczecin .....	296	51	4563,0	11,3	3921,1	682,1
<b>Podregion Subregion</b>						
<b>szczeciński</b> .....	<b>276</b>	<b>63</b>	<b>3584,2</b>	<b>7,0</b>	<b>3281,1</b>	<b>337,3</b>
Powiaty: Powiats:						
goleniowski .....	41	16	635,7	7,7	584,4	56,2
gryficki .....	43	4	444,5	7,3	418,8	29,3
gryfiński .....	40	5	532,5	6,4	489,6	50,9
kamieński .....	33	5	316,5	6,7	293,6	30,9
policki .....	42	5	474,8	6,1	422,1	54,9
stargardzki .....	59	22	846,4	7,0	755,8	95,1
Miasto na prawach powiatu: City with powiat status:						
Świnoujście .....	18	6	333,8	8,1	316,8	20,0

a Dane obejmują podmioty, które podpisały kontrakty z Narodowym Funduszem Zdrowia lub z przychodniami.  
b W ciągu roku; łącznie z poradami opłacanymi przez pacjentów (środki niepubliczne).

a Data concern entities that have signed contract with National Health Fund or with out-patients departments  
b During the year; including consultations paid by patients (non-public funds).

TABL. 3 (60). **ŻŁOBKI I KLUBY DZIECIĘCE W 2017 R.**  
Stan w dniu 31 XII  
**NURSERIES AND CHILDREN'S CLUBS IN 2017**  
As of 31 XII

WYSZCZEGÓLNIENIE SPECIFICATION	Żłobki Nurseries	Oddziały żłobkowe Nursery wards	Kluby dziecięce Children's clubs	Miejsca w żłobkach i klubach dziecięcych <sup>a</sup> Places in nurseries and children's clubs <sup>a</sup>	Dzieci przebywające w żłobkach i klubach dziecięcych <sup>a</sup> w ciągu roku Children staying in nurseries and children's clubs <sup>a</sup> during the year
<b>WOJEWÓDZTWO ..... VOIVODSHIP</b>	<b>111</b>	<b>4</b>	<b>21</b>	<b>4939</b>	<b>7463</b>
<b>Podregion Subregion</b>					
<b>koszaliński .....</b>	<b>39</b>	<b>–</b>	<b>1</b>	<b>1560</b>	<b>2264</b>
Powiaty: Powiats:					
białogardzki .....	5	–	–	134	199
kołobrzeski .....	3	–	–	159	246
koszaliński .....	4	–	–	95	135
ślawieński .....	4	–	–	165	199
Miasto na prawach powiatu: City with powiat status:					
Koszalin .....	23	–	1	1007	1485
<b>Podregion Subregion</b>					
<b>szczecinecko-pyrzycki</b>	<b>13</b>	<b>2</b>	<b>3</b>	<b>476</b>	<b>699</b>
Powiaty: Powiats:					
choszczeński .....	1	2	–	110	148
drawski .....	–	–	1	48	48
łobeski .....	1	–	–	16	23
myśliborski .....	3	–	1	129	220
pyrzycki .....	1	–	1	23	30
szczecinecki .....	4	–	–	99	158
świdwiński .....	–	–	–	–	–
walecki .....	3	–	–	51	72
<b>Podregion Subregion</b>					
<b>m. Szczecin .....</b>	<b>29</b>	<b>–</b>	<b>12</b>	<b>1637</b>	<b>2563</b>
Miasto na prawach powiatu: City with powiat status:					
Szczecin .....	29	–	12	1637	2563
<b>Podregion Subregion</b>					
<b>szczeciński .....</b>	<b>30</b>	<b>2</b>	<b>5</b>	<b>1266</b>	<b>1937</b>
Powiaty: Powiats:					
goleniowski .....	9	–	1	196	266
gryficki .....	–	–	–	–	–
gryfiński .....	1	–	–	125	179
kamieński .....	1	1	1	44	58
policki .....	12	–	2	440	661
stargardzki .....	4	–	1	259	410
Miasto na prawach powiatu: City with powiat status:					
Świnoujście .....	3	1	–	202	363

a Łącznie z oddziałami żłobkowymi.

a Including nursery wards.

TABL. 4 (61). **RODZINNA PIECZA ZASTĘPCZA W 2017 R.**  
Stan w dniu 31 XII  
FAMILY FOSTER CARE IN 2017  
As of 31 XII

WYSZCZEGÓLNIENIE SPECIFICATION	Rodziny zastępcze spokrewnione Related foster families		Rodziny zastępcze niezawodowe Non-professional foster families		Rodziny zastępcze zawodowe Professional foster families		Rodzinne domy dziecka Foster homes	
	liczba rodzin za- stępczych number of foster families	dzieci <sup>a</sup> children <sup>a</sup>	liczba rodzin za- stępczych number of foster families	dzieci <sup>a</sup> children <sup>a</sup>	liczba rodzin za- stępczych number of foster families	dzieci <sup>a</sup> children <sup>a</sup>	liczba rodzin za- stępczych number of foster families	dzieci <sup>a</sup> children <sup>a</sup>
	<b>WOJEWÓDZTWO ..... VOIVODSHIP</b>	<b>1687</b>	<b>2140</b>	<b>617</b>	<b>826</b>	<b>121</b>	<b>416</b>	<b>57</b>
<b>Podregion Subregion</b>								
<b>koszaliński .....</b>	<b>323</b>	<b>397</b>	<b>134</b>	<b>180</b>	<b>24</b>	<b>81</b>	<b>14</b>	<b>104</b>
Powiaty: Powiats:								
białogardzki .....	46	55	16	22	6	27	–	–
kolobrzowski .....	77	89	30	43	3	12	1	7
koszaliński .....	65	80	24	34	4	19	6	47
ślawieński .....	49	63	30	41	6	14	–	–
Miasto na prawach powiatu: City with powiat status:								
Koszalin .....	86	110	34	40	5	9	7	50
<b>Podregion Subregion</b>								
<b>szczecinecko-pyrzycki</b>	<b>422</b>	<b>573</b>	<b>165</b>	<b>249</b>	<b>36</b>	<b>117</b>	<b>13</b>	<b>95</b>
Powiaty: Powiats:								
choszczeński .....	47	58	23	29			1	10
drawski .....	68	92	42	75	9	30	1	4
łobeski .....	28	38	16	26	3	9	–	–
myśliborski .....	88	132	13	18	5	20	4	38
pyrzycki .....	36	43	19	26	3	7	–	–
szczecinecki .....	71	92	17	24	7	21	6	38
świdwiński .....	57	80	24	35	4	13	–	–
walecki .....	27	38	11	16	5	17	1	5
<b>Podregion Subregion</b>								
<b>m. Szczecin .....</b>	<b>394</b>	<b>482</b>	<b>122</b>	<b>143</b>	<b>21</b>	<b>97</b>	<b>12</b>	<b>83</b>
Miasto na prawach powiatu: City with powiat status:								
Szczecin .....	394	482	122	143	21	97	12	83
<b>Podregion Subregion</b>								
<b>szczeciński .....</b>	<b>548</b>	<b>688</b>	<b>196</b>	<b>254</b>	<b>40</b>	<b>121</b>	<b>18</b>	<b>127</b>
Powiaty: Powiats:								
goleniowski .....	118	150	31	40	9	24	8	49
gryficki .....	72	91	23	36	7	26	3	28
gryfiński .....	79	98	24	36	2	2	2	16
kamieński .....	32	43	12	15	1	4	–	–
policki .....	80	95	45	55	7	25	1	9
stargardzki .....	129	165	43	52	12	35	3	19
Miasto na prawach powiatu: City with powiat status:								
Świnoujście .....	38	46	18	20	2	5	1	6

a W wieku 0-24 lata.

a At the age of 0-24.



TABL. 5 (62). **INSTYTUCJONALNA PIECZA ZASTĘPCZA W 2017 R.**  
Stan w dniu 31 XII  
INSTITUTIONAL FOSTER CARE IN 2017  
As of 31 XII

WYSZCZEGÓLNIENIE SPECIFICATION		Placówki opiekuńczo-wychowawcze Care and education centres					
		ogółem total	z liczby ogółem of total				
a – placówki b – miejsca c – wychowankowie centres places residents	socjalizacyjne socialization		interwencyjne intervention	specjalistyczno- -terapeutyczne specialist therapy	rodzinne family	łączące zadania placówek <sup>a</sup> combining tasks of the centres <sup>a</sup>	
<b>WOJEWÓDZTWO</b>	<b>a</b>	<b>61</b>	<b>20</b>	<b>1</b>	<b>3</b>	<b>15</b>	<b>22</b>
<b>VOIVODSHIP</b>	<b>b</b>	<b>999</b>	<b>340</b>	<b>30</b>	<b>54</b>	<b>116</b>	<b>459</b>
	<b>c</b>	<b>862</b>	<b>305</b>	<b>32</b>	<b>53</b>	<b>101</b>	<b>371</b>
<b>Podregion</b>							
<b>Subregion</b>							
<b>koszaliński . . . .</b>	<b>a</b>	<b>18</b>	<b>2</b>	<b>–</b>	<b>2</b>	<b>11</b>	<b>3</b>
	<b>b</b>	<b>234</b>	<b>28</b>	<b>–</b>	<b>26</b>	<b>88</b>	<b>92</b>
	<b>c</b>	<b>194</b>	<b>19</b>	<b>–</b>	<b>25</b>	<b>72</b>	<b>78</b>
Powiaty: Powiats:							
białogardzki . . . .	a	11	–	–	1	9	1
	b	114	–	–	12	72	30
	c	90	–	–	11	56	23
kolobrzewski . . . . .	a	–	–	–	–	–	–
	b	–	–	–	–	–	–
	c	–	–	–	–	–	–
koszaliński . . . . .	a	1	–	–	1	–	–
	b	14	–	–	14	–	–
	c	14	–	–	14	–	–
sławieński . . . . .	a	3	1	–	–	–	2
	b	76	14	–	–	–	62
	c	60	5	–	–	–	55
Miasto na prawach powiatu: City with powiat status:							
Koszalin . . . . .	a	3	1	–	–	2	–
	b	30	14	–	–	16	–
	c	30	14	–	–	16	–
<b>Podregion</b>							
<b>Subregion</b>							
<b>szczecinecko-pyrzycki . . . . .</b>	<b>a</b>	<b>9</b>	<b>3</b>	<b>–</b>	<b>–</b>	<b>1</b>	<b>5</b>
	<b>b</b>	<b>176</b>	<b>42</b>	<b>–</b>	<b>–</b>	<b>8</b>	<b>126</b>
	<b>c</b>	<b>154</b>	<b>42</b>	<b>–</b>	<b>–</b>	<b>8</b>	<b>104</b>
Powiaty: Powiats:							
choszczeński . . . . .	a	–	–	–	–	–	–
	b	–	–	–	–	–	–
	c	–	–	–	–	–	–
drawski . . . . .	a	1	–	–	–	–	1
	b	18	–	–	–	–	18
	c	14	–	–	–	–	14
łobeski . . . . .	a	1	–	–	–	–	1
	b	33	–	–	–	–	33
	c	25	–	–	–	–	25
myśliborski . . . . .	a	1	1	–	–	–	–
	b	14	14	–	–	–	–
	c	13	13	–	–	–	–
pyrzycki . . . . .	a	2	2	–	–	–	–
	b	28	28	–	–	–	–
	c	29	29	–	–	–	–
szczecinecki . . . . .	a	1	–	–	–	–	1
	b	35	–	–	–	–	35
	c	25	–	–	–	–	25
świdwiński . . . . .	a	2	–	–	–	–	2
	b	40	–	–	–	–	40
	c	40	–	–	–	–	40

a Łączące zadania placówek interwencyjnych, socjalizacyjnych i specjalistyczno-terapeutycznych.  
a Combining tasks of the intervention, socialization and specialist therapy centres.

TABL. 5 (62). **INSTYTUCJONALNA PIECZA ZASTĘPCZA W 2017 R. (dok.)**  
Stan w dniu 31 XII  
INSTITUTIONAL FOSTER CARE IN 2017 (cont.)  
As of 31 XII

WYSZCZEGÓLNIENIE SPECIFICATION	Placówki opiekuńczo-wychowawcze Care and education centres					
	ogółem total	z liczby ogółem of total				
		socjalizacyjne socialization	interwencyjne intervention	specjalistyczno- -terapeutyczne specialist therapy	rodzinne family	łączące zadania placówek <sup>a</sup> combining tasks of the centres <sup>a</sup>
<b>Podregion</b>						
<b>Subregion</b>						
<b>szczecinecko- -pyrzycki (dok.)</b>						
Powiaty (dok.): Powiaty (cont.):						
walecki .....	a 1	–	–	–	1	–
	b 8	–	–	–	8	–
	c 8	–	–	–	8	–
<b>Podregion</b>						
<b>Subregion</b>						
<b>m. Szczecin .....</b>	<b>a 15</b>	<b>10</b>	<b>1</b>	<b>1</b>	<b>3</b>	<b>–</b>
	<b>b 214</b>	<b>136</b>	<b>30</b>	<b>28</b>	<b>20</b>	<b>–</b>
	<b>c 212</b>	<b>131</b>	<b>32</b>	<b>28</b>	<b>21</b>	<b>–</b>
Miasto na prawach powiatu: City with powiat status:						
Szczecin .....	a 15	10	1	1	3	–
	b 214	136	30	28	20	–
	c 212	131	32	28	21	–
<b>Podregion</b>						
<b>Subregion</b>						
<b>szczeciński .....</b>	<b>a 19</b>	<b>5</b>	<b>–</b>	<b>–</b>	<b>–</b>	<b>14</b>
	<b>b 375</b>	<b>134</b>	<b>–</b>	<b>–</b>	<b>–</b>	<b>241</b>
	<b>c 302</b>	<b>113</b>	<b>–</b>	<b>–</b>	<b>–</b>	<b>189</b>
Powiaty: Powiaty:						
goleniowski ....	a 5	–	–	–	–	5
	b 62	–	–	–	–	62
	c 53	–	–	–	–	53
gryficki .....	a 1	1	–	–	–	–
	b 30	30	–	–	–	–
	c 22	22	–	–	–	–
gryfiński .....	a 3	3	–	–	–	–
	b 74	74	–	–	–	–
	c 61	61	–	–	–	–
kamieński .....	a 2	–	–	–	–	2
	b 48	–	–	–	–	48
	c 29	–	–	–	–	29
policki .....	a 2	1	–	–	–	1
	b 62	30	–	–	–	32
	c 54	30	–	–	–	24
stargardzki .....	a 5	–	–	–	–	5
	b 81	–	–	–	–	81
	c 71	–	–	–	–	71
Miasto na prawach powiatu: City with powiat status:						
Świnoujście ...	a 1	–	–	–	–	1
	b 18	–	–	–	–	18
	c 12	–	–	–	–	12

a Łączące zadania placówek interwencyjnych, socjalizacyjnych i specjalistyczno-terapeutycznych.

a Combining tasks of the intervention, socialization and specialist therapy centres.

TABL. 6 (63). **POMOC SPOŁECZNA STACJONARNA W 2017 R.**  
Stan w dniu 31 XII  
STATIONARY SOCIAL WELFARE IN 2017  
As of 31 XII

WYSZCZEGÓLNIENIE SPECIFICATION	Domy i zakłady (bez filii) Homes and facilities (excluding branches)	Miejsca (łącznie z filiami) Places (including branches)	Mieszkańcy (łącznie z filiami) Residents (including branches)
<b>WOJEWÓDZTWO</b> .....	<b>79</b>	<b>5613</b>	<b>5245</b>
<b>VOIVODSHIP</b>			
<b>Podregion Subregion</b>			
<b>koszaliński</b> .....	<b>22</b>	<b>1512</b>	<b>1407</b>
Powiaty: Powiats:			
białogardzki .....	4	224	203
kolobrzeski .....	6	293	279
koszaliński .....	8	742	717
ślawieński .....	–	–	–
Miasto na prawach powiatu: City with powiat status:			
Koszalin .....	4	253	208
<b>Podregion Subregion</b>			
<b>szczecinecko-pyrzycki</b>	<b>23</b>	<b>1335</b>	<b>1285</b>
Powiaty: Powiats:			
choszczeński .....	2	137	132
drawski .....	2	79	79
łobeski .....	3	219	212
myśliborski .....	2	225	224
pyrzycki .....	2	129	127
szczecinecki .....	7	289	256
świdwiński .....	3	174	172
walecki .....	2	83	83
<b>Podregion Subregion</b>			
<b>m. Szczecin</b> .....	<b>11</b>	<b>1063</b>	<b>898</b>
Miasto na prawach powiatu: City with powiat status:			
Szczecin .....	11	1063	898
<b>Podregion Subregion</b>			
<b>szczeciński</b> .....	<b>23</b>	<b>1703</b>	<b>1655</b>
Powiaty: Powiats:			
goleniowski .....	4	334	322
gryficki .....	4	504	502
gryfiński .....	4	403	401
kamieński .....	2	103	101
policki .....	3	59	52
stargardzki .....	4	214	191
Miasto na prawach powiatu: City with powiat status:			
Świnoujście .....	2	86	86

## DZIAŁ IX KULTURA. TURYSTYKA. SPORT

### Uwagi ogólne

#### Kultura

1. Do **księgozbioru** bibliotek publicznych zaliczono książki i broszury oraz gazety i czasopisma.

**Czytelnik** (użytkownik aktywnie wypożyczający) to użytkownik zarejestrowany, który wypożyczył na zewnątrz co najmniej jedną pozycję w ciągu roku.

2. **Muzeum** – jednostka organizacyjna, nie nastawiona na osiąganie zysku, której celem jest gromadzenie i trwała ochrona dóbr naturalnego i kulturalnego dziedzictwa ludzkości o charakterze materialnym i niematerialnym, informowanie o wartościach i treściach gromadzonych zbiorów, upowszechnianie podstawowych wartości historii, nauki i kultury polskiej oraz światowej, kształtowanie wrażliwości poznawczej i estetycznej oraz umożliwianie korzystania ze zgromadzonych zbiorów (Ustawa z dnia 21 XI 1996 r. o muzeach, Dz. U. 1997, Nr 5 poz. 24, z późn. zm.).

W muzeach jako **muzealia** wykazano rzeczy ruchome i nieruchomości wpisane do inwentarza muzealiów.

**Wystawa** – zorganizowane na czas określony udostępnianie dla publiczności (osób zwiedzających) zestawu dzieł sztuki lub eksponatów muzealnych, objętych odpowiednim tytułem. Jeden tytuł stanowi jedną wystawę.

3. Informacje o **kinach** dotyczą działalności kin ogólnie dostępnych, tj. powołanych do publicznego udostępniania filmów w formie projekcji na seansach filmowych, bez względu na rodzaj stosowanego nośnika filmu (taśma światłoczuła, taśma magnetyczna eksploatowana w technice wideo, nośnik cyfrowy).

## CHAPTER IX CULTURE. TOURISM. SPORT

### General notes

#### Culture

1. Books and pamphlets as well as newspapers and magazines constitute the **collection** of public libraries.

**Reader/borrower** (user actively borrowing books) is a person registered in the library, who borrowed at least one volume in reported year.

2. **Museums** are organisational units without the intention of making a profit aiming at gathering and sustainably conserving tangible and intangible goods of natural and cultural heritage of humanity, informing about values and contents of gathered collections, popularising basic values of Polish and international history, science and culture, forming cognitive and aesthetic sensitivity and enabling contact with collections (the Act on Museums of 21 XI 1996, Journal of Laws of 1997 No. 5, item 24, with later amendments).

In museums movable and immovable property included in the inventory of exhibits are presented as **exhibits**.

**Exhibition** is defined as a set of museum collections under appropriate title, opened to the public (visitors) for a definite period of time One title constitutes one exhibition.

3. Information regarding **cinemas** concerns the activity of public cinemas, i.e., established for the purpose of public film screenings, regardless of the film carrier used (light-sensitive, magnetic tape and digital).

Wśród kin stałych wyróżnia się: **minipleksy** – posiadające od 3 do 7 sal i **multipleksy** – posiadające 8 sal i więcej.

Amon fixed cinemas one can distinguish **mini-plexes** – equipped with 3 to 7 screens and **multi-plexes** – equipped with 8 screens and more.

## Turystyka

**1. Termin turystyka** – zgodnie z Rozporządzeniem Parlamentu Europejskiego i Rady (UE) Nr 692/2011 obowiązującym od 2012 r., oznacza czynności odwiedzających, którzy podejmują podróż do głównego miejsca docelowego położonego poza ich zwykłym otoczeniem, na okres krótszy niż 1 rok, w dowolnym głównym celu, w tym w celu służbowym, wypoczynkowym lub innym celu osobistym, innym niż zatrudnienie przez podmiot miejscowy dla odwiedzanego miejsca.

Wszystkie kategorie podróżnych, które mieszczą się w zakresie pojęcia „turystyka” są określane mianem odwiedzających. W grupie tej wyróżnia się:

- turystów, tj. osoby, które spędziły co najmniej jedną noc poza miejscem stałego zamieszkania,
- odwiedzających jednodniowych, tj. osoby, które nie nocują w miejscu odwiedzanym.

**2. Baza noclegowa turystyki** dotyczy turystycznych obiektów noclegowych, tj. obejmuje obiekty hotelowe i pozostałe obiekty (od 2011 r. posiadające 10 i więcej miejsc noclegowych; do 2010 r. bez pokoi gościnnych i kwater agroturystycznych).

**3. W informacjach o obiektach i miejscach noclegowych turystyki** nie uwzględnia się obiektów i miejsc w obiektach przejściowo nieczynnych z powodu przebudowy, remontu itp.

**4. Turyści zagraniczni** korzystający z turystycznych obiektów noclegowych rejestrowani są według kraju stałego zamieszkania. Turysta zagraniczny może być wykazany wielokrotnie, jeżeli w czasie jednorazowego pobytu w Polsce korzysta z kilku obiektów noclegowych.

**5. Stopień wykorzystania miejsc noclegowych** jest to stosunek liczby udzielonych noclegów w danym roku do nominalnej liczby miejsc noclegowych w danym roku. Przez nominalną liczbę miejsc noclegowych rozumie się sumę miejsc noclegowych przygotowanych dla turystów w każdym dniu działalności obiektu.

## Tourism

**1. Tourism**, in accordance with the Regulation (EU) No. 692/2011 of the European Parliament and of the Council in force since 2012, means the activity of visitors taking a trip to a main destination outside their usual environment, for less than a year, for any main purpose, including business, leisure or other personal purpose, other than to be employed by a resident entity in the place visited.

All categories of travellers which fall within the term “tourism” are defined as visitors. This group comprises:

- tourists, i.e., persons who spent at least one night away from their place of permanent residence,
- one-day visitors, i.e., persons who do not spend the night at the place visited.

**2. Tourist accommodation facilities** include collective tourist accommodation establishments, i.e. hotels and similar facilities and other facilities (since 2011 with 10 and more bed places; until 2010 excluding rooms for rent and agrotourism lodgings).

**3. Facilities and places temporarily unavailable** due to expansion, renovation, etc., are not included in data regarding **facilities and the number of beds for tourists**.

**4. Foreign tourists** using tourist accommodation establishments are registered according to country of their permanent residence. A foreign tourist may be indicated more than once if during a single stay in Poland he/she uses more than one accommodation facility.

**5. Occupancy rate of bed places** is a relation of the number of overnight stays in a given year to the nominal number of bed places in a given year. The nominal number of bed places shall mean total bed places prepared for tourists each day of a facility’s operation.

## Sport

1. Począwszy od 2002 r. informacje o uczniowskich klubach sportowych UKS i wyznaniowych klubach sportowych oraz klubach sportowych opracowywane są na podstawie badania cyklicznego przeprowadzanego co dwa lata.

2. **Ćwiczący** oraz **trenerzy i instruktorzy sportowi** w układzie podregionów i powiatów liczeni są tylko jeden raz, pomimo że trenują lub pracują w więcej niż jednej sekcji sportowej.

## Sport

1. Since 2002 information regarding student sports clubs UKS and religious sports clubs as well as sports clubs has been compiled on the basis of periodic surveys conducted every two years.

2. The **persons practising sports** as well as **coaches** and **sports instructors** by subregions and powiats persons are counted only once, despite that, they are exercising or working in more than one sport section.

**Kultura**  
Culture

TABL. 1 (64). **BIBLIOTEKI PUBLICZNE (Z FILIAMI) W 2017 R.**  
PUBLIC LIBRARIES (WITH BRANCHES) IN 2017

WYSZCZEGÓLNIENIE SPECIFICATION	Biblioteki Libraries	Księgozbiór <sup>a</sup> w tys. wol. Collection <sup>a</sup> in thous. vol.	Czytelnicy Borrowers	Wypożyczenia Loans		Liczba ludności na 1 bibliotekę <sup>a</sup> Number of population per library institution <sup>a</sup>
				w tys.wol. in thous.vol.	na 1 czytelnika w wol. per borrower in vol.	
<b>WOJEWÓDZTWO .....</b> <b>VOIVODSHIP</b>	<b>361</b>	<b>6379,0</b>	<b>230667</b>	<b>3899,0</b>	<b>16,9</b>	<b>4724,5</b>
<b>PODREGION SUBREGION</b>						
<b>KOSZALIŃSKI .....</b>	<b>84</b>	<b>1284,1</b>	<b>51869</b>	<b>849,5</b>	<b>16,4</b>	<b>4266,0</b>
<b>Powiat białogardzki .....</b>	<b>10</b>	<b>176,4</b>	<b>5290</b>	<b>96,3</b>	<b>18,2</b>	<b>4804,1</b>
Gmina miejska: Urban gmina:						
Białogard .....	4	96,5	3280	61,2	18,7	6092,0
Gminy miejsko-wiejskie: Urban-rural gminas:						
Karlino .....	1	33,5	1031	15,4	14,9	9182,0
Tychowo .....	1	17,1	456	11,6	25,4	6809,0
Gmina wiejska: Rural gmina:						
Białogard .....	4	29,3	523	8,1	15,5	1920,5
<b>Powiat kołobrzegi .....</b>	<b>18</b>	<b>283,7</b>	<b>11136</b>	<b>156,0</b>	<b>14,0</b>	<b>4422,0</b>
Gmina miejska: Urban gmina:						
Kołobrzeg .....	3	146,2	7509	99,1	13,2	15522,7
Gmina miejsko-wiejska: Urban-rural gmina:						
Gościno .....	2	26,7	483	6,3	13,0	2577,0
Gminy wiejskie: Rural gminas:						
Dygowo .....	3	17,2	559	9,2	16,4	1882,3
Kołobrzeg .....	3	26,6	781	15,6	19,9	3598,3
Rymań .....	1	14,2	318	3,0	9,5	3983,0
Siemysł .....	4	24,4	451	5,4	12,1	947,8
Ustronie Morskie .....	2	28,4	1035	17,4	16,9	1829,0
<b>Powiat koszaliński .....</b>	<b>28</b>	<b>216,5</b>	<b>11773</b>	<b>158,1</b>	<b>13,4</b>	<b>2366,8</b>
Gminy miejsko-wiejskie: Urban-rural gminas:						
Bobolice .....	2	18,1	987	14,7	14,9	4562,0
Mielno .....	2	30,1	2347	17,7	7,6	2475,5
Polanów .....	4	32,8	1375	28,2	20,5	2204,5
Sianów .....	7	37,3	3583	43,5	12,1	1977,6
Gminy wiejskie: Rural gminas:						
Będzino .....	4	25,7	1157	18,5	16,0	2158,5
Biesiekierz .....	3	31,5	1141	18,1	15,9	2276,3
Manowo .....	4	24,1	699	10,5	15,0	1736,3
Świeszyno .....	2	17,0	484	7,0	14,4	3562,5
<b>Powiat sławieński .....</b>	<b>17</b>	<b>227,1</b>	<b>6812</b>	<b>122,7</b>	<b>18,0</b>	<b>3339,1</b>
Gminy miejskie: Urban gminas:						
Darłowo .....	2	48,3	2559	27,4	10,7	6962,0
Sławno .....	2	61,9	2362	66,6	28,2	6295,0

a Stan w dniu 31 XII.

a As of 31 XII.

TABL. 1 (64). **BIBLIOTEKI PUBLICZNE (Z FILIAMI) W 2017 R. (cd.)**  
PUBLIC LIBRARIES (WITH BRANCHES) IN 2017 (cont.)

WYSZCZEGÓLNIENIE SPECIFICATION	Biblioteki Libraries	Księgozbiór <sup>a</sup> w tys. wol. Collection <sup>a</sup> in thous. vol.	Czytelnicy Borrowers	Wypożyczenia Loans		Liczba ludności na 1 bibliotekę <sup>a</sup> Number of population per library institution <sup>a</sup>
				w tys.wol. in thous.vol.	na 1 czytelnika w wol. per borrower in vol.	
<b>PODREGION SUBREGION</b>						
<b>KOSZALIŃSKI (dok.)</b>						
<b>Powiat sławieński (dok.)</b>						
Gminy wiejskie: Rural gminas:						
Darłowo .....	5	43,9	521	9,9	19,0	1597,4
Malechowo .....	5	35,8	848	9,2	10,9	1276,6
Postomino .....	1	10,2	292	6,8	23,4	6960,0
Sławno .....	2	27,0	230	2,7	11,9	4460,0
<b>Miasto na prawach powiatu:</b> City with powiat status:						
<b>Koszalin .....</b>	<b>11</b>	<b>380,4</b>	<b>16858</b>	<b>316,5</b>	<b>18,8</b>	<b>9788,2</b>
<b>PODREGION SUBREGION</b>						
<b>SZCZECINECKO-PYRZYCKI</b>	<b>121</b>	<b>1569,1</b>	<b>46705</b>	<b>839,6</b>	<b>18,0</b>	<b>3555,1</b>
<b>Powiat choszczeński .....</b>	<b>24</b>	<b>242,5</b>	<b>7253</b>	<b>103,7</b>	<b>14,3</b>	<b>2037,8</b>
Gminy miejsko-wiejskie: Urban-rural gminas:						
Choszczno .....	6	103,6	4695	55,0	11,7	3637,3
Drawno .....	1	13,9	619	12,1	19,6	5123,0
Pełczyce .....	6	43,7	747	24,2	32,3	1309,7
Recz .....	2	24,7	530	6,6	12,4	2803,5
Gminy wiejskie: Rural gminas:						
Bierzwnik .....	7	30,2	378	2,2	5,9	674,1
Krzęcin .....	2	26,3	284	3,6	12,6	1887,5
<b>Powiat drawski .....</b>	<b>12</b>	<b>160,8</b>	<b>5511</b>	<b>75,7</b>	<b>13,7</b>	<b>4810,8</b>
Gminy miejsko-wiejskie: Urban-rural gminas:						
Czaplinek .....	1	17,1	465	9,8	21,1	11968,0
Drawsko Pomorskie .....	5	35,8	2194	24,7	11,3	3250,4
Kalisz Pomorski .....	1	27,0	905	10,2	11,3	7397,0
Złocieniec .....	1	32,5	1013	18,4	18,1	15289,0
Gminy wiejskie: Rural gminas:						
Ostrowice .....	2	24,5	468	4,1	8,7	1256,0
Wierzchowo .....	2	23,9	466	8,5	18,1	2155,5
<b>Powiat łobeski .....</b>	<b>7</b>	<b>190,1</b>	<b>4634</b>	<b>130,0</b>	<b>28,1</b>	<b>5343,0</b>
Gminy miejsko-wiejskie: Urban-rural gminas:						
Dobra .....	1	26,4	608	9,1	14,9	4469,0
Łobez .....	2	93,7	1621	45,9	28,3	7067,0
Resko .....						
Węgorzyno .....	2	22,4	1093	23,0	21,0	3530,5
Gmina wiejska: Rural gmina:						
Radowo Małe .....	1	11,3	238	11,5	48,3	3661,0

a Stan w dniu 31 XII.

a As of 31 XII.



TABL. 1 (64). **BIBLIOTEKI PUBLICZNE (Z FILIAMI) W 2017 R. (cd.)**  
PUBLIC LIBRARIES (WITH BRANCHES) IN 2017 (cont.)

WYSZCZEGÓLNIENIE SPECIFICATION	Biblioteki Libraries	Księgozbiór <sup>a</sup> w tys. wol. Collection <sup>a</sup> in thous. vol.	Czytelnicy Borrowers	Wypożyczenia Loans		Liczba ludności na 1 bibliotekę <sup>a</sup> Number of population per library institution <sup>a</sup>
				w tys.wol. in thous.vol.	na 1 czytelnika w wol. per borrower in vol.	
<b>PODREGION SUBREGION</b>						
<b>SZCZECINECKO-PYRZYCKI (cd.)</b>						
<b>Powiat myśliborski .....</b>	<b>17</b>	<b>219,8</b>	<b>8906</b>	<b>160,5</b>	<b>18,0</b>	<b>3920,5</b>
Gminy miejsko-wiejskie:						
Urban-rural gminas:						
Barlinek .....	4	52,0	1502	19,5	13,0	4862,3
Dębno .....	6	96,2	4649	88,3	19,0	3471,3
Myślibórz .....	4	36,8	2114	41,8	19,8	5024,0
Gminy wiejskie: Rural gminas:						
Boleszkowice .....	1	22,9	245	4,7	19,0	2891,0
Nowogródek Pomorski .....	2	11,9	396	6,1	15,5	1692,0
<b>Powiat pyrzycki .....</b>	<b>18</b>	<b>186,9</b>	<b>4292</b>	<b>74,7</b>	<b>17,4</b>	<b>2215,2</b>
Gminy miejsko-wiejskie:						
Urban-rural gminas:						
Lipiany .....	2	23,1	943	12,7	13,5	2967,0
Pyrzyce .....	7	80,1	1651	24,9	15,1	2794,9
Gminy wiejskie: Rural gminas:						
Bielice .....	1	18,2	311	8,7	28,0	3121,0
Kozielice .....	2	22,8	427	9,0	21,0	1270,0
Przelewice .....	4	28,1	641	17,7	27,6	1304,3
Warnice .....	2	14,7	319	1,7	5,4	1748,5
<b>Powiat szczecinecki .....</b>	<b>21</b>	<b>246,6</b>	<b>8060</b>	<b>163,2</b>	<b>20,2</b>	<b>3725,3</b>
Gmina miejska: Urban gmina:						
Szczecinek .....	2	89,0	4243	100,6	23,7	20146,0
Gminy miejsko-wiejskie:						
Urban-rural gminas:						
Barwice .....	4	22,2	641	8,2	12,9	2153,3
Biały Bór .....	1	20,3	836	12,6	15,0	5303,0
Borne Sulinowo .....	4	44,1	733	13,6	18,5	2483,8
Gminy wiejskie: Rural gminas:						
Grzmiąca .....	5	35,6	747	12,3	16,5	956,2
Szczecinek .....	5	35,3	860	15,9	18,5	1861,6
<b>Powiat świdwiński.....</b>	<b>13</b>	<b>159,0</b>	<b>3415</b>	<b>56,3</b>	<b>16,5</b>	<b>3664,8</b>
Gmina miejska: Urban gmina:						
Świdwin .....	1	49,7	953	18,3	19,2	15725,0
Gmina miejsko-wiejska:						
Urban-rural gmina:						
Połczyn-Zdrój .....	5	48,9	877	12,3	14,0	3083,4
Gminy wiejskie: Rural gminas:						
Brzeżno .....	2	13,4	543	10,0	18,5	1396,0
Rąbino .....	2	22,8	183	4,7	25,9	1834,0
Sławoborze .....	1	13,0	396	4,7	11,9	4090,0
Świdwin .....	2	11,3	463	6,3	13,5	2975,5
<b>Powiat walecki .....</b>	<b>9</b>	<b>163,4</b>	<b>4634</b>	<b>75,5</b>	<b>16,3</b>	<b>5970,9</b>
Gmina miejska: Urban gmina:						
Wałcz .....	2	98,8	2794	49,0	17,5	12766,5

a Stan w dniu 31 XII.

a As of 31 XII.

TABL. 1 (64). **BIBLIOTEKI PUBLICZNE (Z FILIAMI) W 2017 R. (cd.)**  
PUBLIC LIBRARIES (WITH BRANCHES) IN 2017 (cont.)

WYSZCZEGÓLNIENIE SPECIFICATION	Biblioteki Libraries	Księgozbiór <sup>a</sup> w tys. wol. Collection <sup>a</sup> in thous. vol.	Czytelnicy Borrowers	Wypożyczenia Loans		Liczba ludności na 1 bibliotekę <sup>a</sup> Number of population per library institution <sup>a</sup>
				w tys.wol. in thous.vol.	na 1 czytelnika w wol. per borrower in vol.	
<b>PODREGION SUBREGION</b>						
<b>SZCZECINECKO-PYRZYCKI (dok.)</b>						
<b>Powiat wałecki (dok.)</b>						
Gminy miejsko-wiejskie: Urban-rural gminas:						
Człopa .....	4	22,1	206	3,1	15,0	1252,3
Mirosławiec .....	1	19,1	557	8,2	14,7	5494,0
Tuczno .....	1	13,4	486	8,6	17,7	5007,0
Gmina wiejska: Rural gmina:						
Walcz .....	1	10,0	591	6,7	11,3	12695,0
<b>PODREGION SUBREGION</b>						
<b>M. SZCZECIN .....</b>	<b>36</b>	<b>1776,7</b>	<b>69710</b>	<b>1051,9</b>	<b>15,1</b>	<b>11219,0</b>
<b>Miasto na prawach powiatu: City with powiat status:</b>						
<b>Szczecin .....</b>	<b>36</b>	<b>1776,7</b>	<b>69710</b>	<b>1051,9</b>	<b>15,1</b>	<b>11219,0</b>
<b>PODREGION SUBREGION</b>						
<b>SZCZECIŃSKI .....</b>	<b>120</b>	<b>1749,1</b>	<b>62383</b>	<b>1158,0</b>	<b>18,6</b>	<b>4276,2</b>
<b>Powiat goleniowski .....</b>	<b>22</b>	<b>270,5</b>	<b>9730</b>	<b>253,9</b>	<b>26,1</b>	<b>3753,0</b>
Gminy miejsko-wiejskie: Urban-rural gminas:						
Goleniów .....	7	61,9	4194	128,4	30,6	5139,4
Maszewo .....	2	19,8	598	11,9	19,9	4388,5
Nowogard .....	9	132,9	3620	90,3	25,0	2760,6
Stepnica .....	2	25,0	656	9,7	14,9	2455,5
Gminy wiejskie: Rural gminas:						
Osina .....	1	19,1	425	11,1	26,1	3014,0
Przybiernów .....	1	11,7	237	2,4	10,1	5044,0
<b>Powiat gryficki .....</b>	<b>14</b>	<b>206,7</b>	<b>6942</b>	<b>101,3</b>	<b>14,6</b>	<b>4348,9</b>
Gminy miejsko-wiejskie: Urban-rural gminas:						
Gryfice .....	6	63,6	3237	51,6	15,9	3984,2
Płoty .....	1	19,6	1175	16,5	14,0	8963,0
Trzebieatów .....	2	55,4	1614	17,3	10,7	8151,5
Gminy wiejskie: Rural gminas:						
Brojce .....	1	15,7	169	8,5	50,4	3787,0
Karnice .....	2	23,1	466	4,8	10,3	2029,0
Rewal .....	2	29,4	281	2,6	9,2	1934,5
<b>Powiat gryfiński .....</b>	<b>25</b>	<b>356,0</b>	<b>10959</b>	<b>196,3</b>	<b>17,9</b>	<b>3318,0</b>
Gminy miejsko-wiejskie: Urban-rural gminas:						
Cedynia .....	1	13,3	223	4,9	21,9	4339,0
Chojna .....	1	34,9	1175	23,2	19,7	13846,0
Gryfino .....	1	12,0	370	8,6	23,3	4322,0
Mieszkowice .....	4	38,0	829	19,7	23,8	1804,5
Moryń .....	1	12,0	370	8,6	23,3	4322,0
Trzcińsko-Zdrój .....	3	24,9	738	11,3	15,3	1787,7

a Stan w dniu 31 XII.

a As of 31 XII.

TABL. 1 (64). **BIBLIOTEKI PUBLICZNE (Z FILIAMI) W 2017 R. (dok.)**  
PUBLIC LIBRARIES (WITH BRANCHES) IN 2017 (cont.)

WYSZCZEGÓLNIENIE SPECIFICATION	Biblioteki Libraries	Księgozbiór <sup>a</sup> w tys. wol. Collection <sup>a</sup> in thous. vol.	Czytelnicy Borrowers	Wypożyczenia Loans		Liczba ludności na 1 bibliotekę <sup>a</sup> Number of population per library institution <sup>a</sup>
				w tys.wol. in thous.vol.	na 1 czytelnika w wol. per borrower in vol.	
<b>PODREGION SUBREGION</b>						
<b>SZCZECIŃSKI (dok.)</b>						
<b>Powiat gryfiński (dok.)</b>						
Gminy wiejskie: Rural gminas:						
Banie .....	3	32,9	734	11,1	15,1	2145,3
Stare Czarnowo .....	2	25,8	731	10,4	14,3	1908,5
Widuchowa .....	2	27,2	966	13,8	14,3	2747,0
<b>Powiat kamieński .....</b>	<b>18</b>	<b>273,0</b>	<b>8745</b>	<b>165,2</b>	<b>18,9</b>	<b>2626,7</b>
Gminy miejsko-wiejskie:						
Urban-rural gminas:						
Dziwnów .....	2	35,7	1109	15,0	13,5	2001,5
Golczewo .....	2	20,5	574	9,1	15,9	2953,0
Kamień Pomorski .....	3	69,1	2724	35,2	12,9	4784,7
Międzyzdroje .....	1	46,4	2161	64,9	30,0	6528,0
Wolin .....	6	48,0	1393	22,4	16,0	2036,7
Gmina wiejska: Rural gmina:						
Świerżno .....	4	53,4	784	18,7	23,8	1067,5
<b>Powiat policki .....</b>	<b>10</b>	<b>129,7</b>	<b>7719</b>	<b>133,1</b>	<b>17,2</b>	<b>7833,3</b>
Gminy miejsko-wiejskie:						
Urban-rural gminas:						
Nowe Warpno .....	1	11,1	292	7,0	24,0	1644,0
Police .....	3	83,0	5300	96,4	18,2	13848,3
Gminy wiejskie: Rural gminas:						
Dobra (Szczecińska) .....	4	24,7	1259	18,1	14,4	5627,8
Kołbaskowo .....	2	10,8	868	11,6	13,4	6316,5
<b>Powiat stargardzki .....</b>	<b>25</b>	<b>357,7</b>	<b>13936</b>	<b>228,6</b>	<b>16,4</b>	<b>4803,6</b>
Gmina miejska: Urban gmina:						
Stargard .....	3	112,7	8348	113,0	13,5	22731,7
Gminy miejsko-wiejskie:						
Urban-rural gminas:						
Chociwel .....	3	34,0	817	18,4	22,5	1956,0
Dobrzany .....	2	41,2	443	6,3	14,2	2464,5
Ińsko .....	1	1,2	120	2,0	16,5	3414,0
Suchań .....	1	34,7	754	14,0	18,5	4325,0
Gminy wiejskie: Rural gminas:						
Dolice .....	5	44,8	1454	46,6	32,1	1591,8
Kobylanka .....	1	13,7	350	7,7	22,1	5390,0
Marianowo .....	2	18,1	589	7,6	13,0	1586,0
Stara Dąbrowa .....	5	44,8	1454	46,6	32,1	1591,8
Stargard .....	6	47,0	745	10,0	13,5	2191,3
<b>Miasto na prawach powiatu:</b>						
City with powiat status:						
<b>Świnoujście .....</b>	<b>6</b>	<b>155,5</b>	<b>4352</b>	<b>79,5</b>	<b>18,3</b>	<b>6838,7</b>

a Stan w dniu 31 XII.

a As of 31 XII.

TABL. 2 (65). **MUZEA W 2017 R.**  
MUSEUMS IN 2017

WYSZCZEGÓLNIENIE SPECIFICATION	Muzea i oddziały muzealne <sup>a</sup> Museums and branches <sup>a</sup>	Muzealia <sup>a</sup> Museum exhibits <sup>a</sup>	Wystawy czasowe Temporary exhibitions		Zwiedzający Visitors	
			własne <sup>b</sup> own <sup>b</sup>	obce <sup>c</sup> exterior <sup>c</sup>	ogółem total	w tym młodzież szkolna <sup>d</sup> of which primary and secondary school students <sup>d</sup>
<b>WOJEWÓDZTWO</b> .....	<b>33</b>	<b>234038</b>	<b>101</b>	<b>51</b>	<b>619788</b>	<b>109128</b>
<b>VOIVODSHIP</b>						
<b>Podregion Subregion</b>						
<b>koszaliński</b> .....	<b>8</b>	<b>67705</b>	<b>31</b>	<b>17</b>	<b>241041</b>	<b>25079</b>
Powiaty: Powiats:						
białogardzki .....	1	–	3	5	2064	1390
kolobrzeczki .....	2	20838	18	1	125764	8762
koszaliński .....	–	–	–	–	–	–
śląwieński .....	1	3831	3	6	99338	10401
Miasto na prawach powiatu: City with powiat status:						
Koszalin .....	4	42775	7	5	13875	4526
<b>Podregion Subregion</b>						
<b>szczecinecko-pyrzycki</b>	<b>7</b>	<b>41896</b>	<b>28</b>	<b>21</b>	<b>30721</b>	<b>10929</b>
Powiaty: Powiats:						
choszczeński .....	–	–	–	–	–	–
drawski .....	–	–	–	–	–	–
łobeski .....	1	–	–	–	–	–
myśliborski .....	2	33505	17	1	2774	544
pyrzycki .....	–	–	–	–	–	–
szczecinecki .....	1	6507	5	2	12301	6174
świdwiński .....	1	–	–	–	–	–
walecki .....	2	1771	6	18	15439	4066
<b>Podregion Subregion</b>						
<b>m. Szczecin</b> .....	<b>8</b>	<b>104740</b>	<b>27</b>	<b>5</b>	<b>218811</b>	<b>40839</b>
Miasto na prawach powiatu: City with powiat status:						
Szczecin .....	8	104740	27	5	218811	40839
<b>Podregion Subregion</b>						
<b>szczeciński</b> .....	<b>10</b>	<b>19697</b>	<b>15</b>	<b>8</b>	<b>129215</b>	<b>32281</b>
Powiaty: Powiats:						
goleniowski .....	–	–	–	–	–	–
gryficki .....	2	519	3	2	5184	2400
gryfiński .....	1	701	–	–	7516	1800
kamieński .....	3	3928	5	3	48032	14424
policki .....	1	3218	2	–	1544	262
stargardzki .....	1	7081	2	3	28130	7595
Miasto na prawach powiatu: City with powiat status:						
Świnoujście .....	2	4250	3	–	38809	5800

a Stan w dniu 31 XII. b W kraju. c Krajowe i z zagranicy. d Zwiedzająca muzea w zorganizowanych grupach.

a As of 31 XII. b In Poland. c Domestic and foreign. d Visiting museums in organized groups.

TABL. 3 (66). **KINA STAŁE W 2017 R.**  
FIXED CINEMAS IN 2017

WYSZCZEGÓLNIENIE SPECIFICATION	Kina <sup>a</sup> Cinemas <sup>a</sup>	Miejsca na widowni <sup>a</sup> Seats <sup>a</sup>	Ludność na 1 miej- sce <sup>a</sup> Population per seat <sup>a</sup>	Seanse Screenings	Widzowie Audience		
					ogółem total	na 1000 ludności per 1000 po- pulation	na 1 seans per screening
<b>WOJEWÓDZTWO</b> .....	<b>28<sup>b</sup></b>	<b>11257</b>	<b>151,6</b>	<b>79263</b>	<b>2298004</b>	<b>1347</b>	<b>29</b>
<b>VOIVODSHIP</b>							
<b>Podregion Subregion</b>							
<b>koszaliński</b> .....	<b>6</b>	<b>2239</b>	<b>160,1</b>	<b>15567</b>	<b>553837</b>	<b>1545</b>	<b>36</b>
Powiaty: Powiats:							
białogardzki .....	1	226	213,0	909	31226	649	34
kolobrzewski .....	1	232	342,9	1451	68975	867	48
koszaliński .....	–	–	–	–	–	–	–
ślawieński .....	2	431	132,0	1455	46686	821	32
Miasto na prawach powiatu: City with powiat status:							
Koszalin .....	2	1350	79,8	11752	406950	3777	35
<b>Podregion Subregion</b>							
<b>szczecinecko-pyrzycki</b>	<b>7</b>	<b>2104</b>	<b>204,8</b>	<b>4716</b>	<b>194988</b>	<b>2210</b>	<b>41</b>
Powiaty: Powiats:							
choszczeński .....	–	–	–	–	–	–	–
drawski .....	2	467	123,8	1637	73329	1268	45
łobeski .....	–	–	–	–	–	–	–
myśliborski .....	1	363	184,0	189	16887	253	89
pyrzycki .....	1	283	141,1	245	11741	294	48
szczecinecki .....	1	298	262,6	1002	50814	649	51
świdwiński .....	1	279	170,6	771	24961	525	32
walecki .....	1	414	130,2	872	17256	320	20
<b>Podregion Subregion</b>							
<b>m. Szczecin</b> .....	<b>5</b>	<b>4856</b>	<b>83,3</b>	<b>42063</b>	<b>1283717</b>	<b>3174</b>	<b>31</b>
Miasto na prawach powiatu: City with powiat status:							
Szczecin .....	5	4856	83,3	42063	1283717	3174	31
<b>Podregion Subregion</b>							
<b>szczeciński</b> .....	<b>10</b>	<b>2058</b>	<b>249,2</b>	<b>16917</b>	<b>265462</b>	<b>518</b>	<b>16</b>
Powiaty: Powiats:							
goleniowski .....	2	430	192,0	943	27934	338	30
gryficki .....	1	178	342,8	496	6046	99	12
gryfiński .....	1	140	593,4	895	17330	209	19
kamieński .....	2	316	149,4	1194	18972	402	16
policki .....	–	–	–	–	–	–	–
stargardzki .....	2	632	190,1	2629	85984	716	33
Miasto na prawach powiatu: City with powiat status:							
Świnoujście .....	2	362	113,3	10760	109196	2662	10

a Stan w dniu 31 XII. b W tym 4 miniplexy i 1 multiplex.

a As of 31 XII. b Of which 4 miniplexes and 1 multiplex.

**Turystyka**  
Tourism

TABL. 4 (67). **BAZA NOCLEGOWA<sup>a</sup> TURYSTYKI W 2017 R.**  
TOURIST ACCOMMODATION ESTABLISHMENTS<sup>a</sup> IN 2017

WYSZCZEGÓLNIENIE SPECIFICATION	Obiekty <sup>b</sup> Facilities <sup>b</sup>	Miejsca noclegowe <sup>b</sup> Bed places <sup>b</sup>		Korzystający z noclegów Tourists accommodated		Udzielone noclegi Nights spent (overnight stay)	
		ogółem total	w tym całoroczne of which open all year	ogółem total	w tym turyści zagraniczni of which foreign tourists	ogółem total	w tym tury- stom zagra- nicznym of which foreign tourists
<b>WOJEWÓDZTWO .....</b> <b>VOIVODSHIP</b>	<b>1449</b>	<b>132585</b>	<b>57379</b>	<b>2759738</b>	<b>711527</b>	<b>14057523</b>	<b>3461521</b>
<b>Podregion Subregion</b>							
<b>koszaliński .....</b>	<b>713</b>	<b>65751</b>	<b>25989</b>	<b>1112062</b>	<b>230184</b>	<b>7287620</b>	<b>1474914</b>
Powiaty: Powiats:							
białogardzki .....	3	234	234	6269	484	13851	820
kolobrzесьki .....	300	30387	16478	677485	196740	4627349	1282257
koszaliński .....	245	18942	4245	207651	14838	1279745	100142
stawieński .....	149	15491	4349	172983	12928	1291635	81146
Miasto na prawach powiatu: City with powiat status:							
Koszalin .....	16	697	683	47674	5194	75040	10549
<b>Podregion Subregion</b>							
<b>szczecinecko-pyrzycki .....</b>	<b>117</b>	<b>7081</b>	<b>3357</b>	<b>149222</b>	<b>16615</b>	<b>504681</b>	<b>54085</b>
Powiaty: Powiats:							
choszczeński .....	8	318	185	6678	89	14931	209
drawski .....	42	2800	800	32995	3979	138218	11545
łobeski .....	7	292	138	7302	865	16985	3873
myśliborski .....	12	664	464	21154	4020	48047	11786
pyrzycki .....	4	104	104	7475	506	9303	768
szczecinecki .....	14	918	501	28291	3275	64141	9061
świdwiński .....	10	790	450	13866	641	93285	5039
walecki .....	20	1195	715	31461	3240	119771	11804
<b>Podregion Subregion</b>							
<b>m. Szczecin .....</b>	<b>51</b>	<b>7085</b>	<b>4842</b>	<b>393052</b>	<b>139591</b>	<b>939023</b>	<b>342653</b>
Miasto na prawach powiatu: City with powiat status:							
Szczecin .....	51	7085	4842	393052	139591	939023	342653
<b>Podregion Subregion</b>							
<b>szczeciński .....</b>	<b>568</b>	<b>52668</b>	<b>23191</b>	<b>1105402</b>	<b>325137</b>	<b>5326199</b>	<b>1589869</b>
Powiaty: Powiats:							
goleniowski .....	15	674	659	27609	2176	50658	4150
gryficki .....	216	19816	6156	246421	28313	1392249	164375
gryfiński .....	20	957	524	26278	4239	74446	10621
kamieński .....	177	18378	5964	314676	82162	1672083	403837
policki .....	10	761	586	44234	7622	75030	15326
stargardzki .....	23	1133	706	97019	4648	43807	11751
Miasto na prawach powiatu: City with powiat status:							
Świnoujście .....	107	10949	8596	402377	195977	1964714	979809

a Obiekty posiadające 10 i więcej miejsc noclegowych; dane opracowano z uwzględnieniem imputacji dla jednostek, które odmówiły udziału w badaniu. b Stan w dniu 31 VII.

a Concern establishments possessing 10 and more bed places; data were compiled with consideration of imputation for units, which refused to participate in the survey. b As of 31 VII.

Sport  
Sport

TABL. 5 (68). **KLUBY SPORTOWE<sup>a</sup> W 2016 R.**  
Stan w dniu 31 XII  
SPORTS CLUBS<sup>a</sup> IN 2016  
As of 31 XII

WYSZCZEGÓLNIENIE SPECIFICATION	Jednostki organizacyjne Organisational entities	Członkowie Members	Ćwiczący Persons practising sports				Sekoje sportowe Sports sections	Trenerzy Coaches	Instruktorzy sportowi Sports instructors
			ogółem total	z ogółem of total		w wieku do 18 lat aged up to 18			
				mężczyźni males	kobiety females				
<b>WOJEWÓDZTWO ..... VOIVODSHIP</b>	<b>714</b>	<b>47593</b>	<b>47581</b>	<b>35496</b>	<b>12085</b>	<b>34239</b>	<b>1093</b>	<b>1117</b>	<b>985</b>
<b>Podregion Subregion</b>									
<b>koszaliński .....</b>	<b>153</b>	<b>9352</b>	<b>8889</b>	<b>6857</b>	<b>2032</b>	<b>6463</b>	<b>211</b>	<b>248</b>	<b>176</b>
Powiaty: Powiats:									
białogardzki .....	17	736	736	531	205	529	21	16	21
kołobrzeski .....	34	2262	2157	1707	450	1625	48	55	27
koszaliński .....	32	1497	1483	1145	338	1027	39	41	36
ślawieński .....	29	1506	1380	1171	209	984	34	33	28
Miasto na prawach powiatu: City with powiat status:									
Koszalin .....	41	3351	3133	2303	830	2298	69	103	64
<b>Podregion Subregion</b>									
<b>szczecinecko-pyrzycki .....</b>	<b>239</b>	<b>14052</b>	<b>13689</b>	<b>10177</b>	<b>3512</b>	<b>10061</b>	<b>381</b>	<b>278</b>	<b>292</b>
Powiaty: Powiats:									
choszczeński .....	41	1964	2097	1565	532	1487	79	38	42
drawski .....	26	1804	1654	1229	425	1250	41	36	29
łobeski .....	21	1401	1348	966	382	1026	47	29	26
myśliborski .....	28	1567	1540	1264	276	1164	39	38	40
pyrzycki .....	18	807	758	642	116	422	25	17	19
szczecinecki .....	51	3413	3177	2352	825	2357	67	67	56
świdwiński .....	25	1608	1670	1285	385	1240	44	26	36
walecki .....	29	1488	1445	874	571	1115	39	27	44
<b>Podregion Subregion</b>									
<b>m. Szczecin .....</b>	<b>112</b>	<b>11455</b>	<b>11958</b>	<b>8332</b>	<b>3626</b>	<b>9240</b>	<b>189</b>	<b>313</b>	<b>252</b>
Miasto na prawach powiatu: City with powiat status:									
Szczecin .....	112	11455	11958	8332	3626	9240	189	313	252
<b>Podregion Subregion</b>									
<b>szczeciński .....</b>	<b>210</b>	<b>12734</b>	<b>13045</b>	<b>10130</b>	<b>2915</b>	<b>8475</b>	<b>312</b>	<b>278</b>	<b>265</b>
Powiaty: Powiats:									
goleniowski .....	28	1343	1285	1115	170	804	43	20	27
gryficki .....	25	1278	1503	1123	380	972	29	39	27
gryfiński .....	38	2413	2208	1818	390	1263	52	43	34
kamieński .....	32	1814	1935	1451	484	1251	51	34	36
policki .....	25	1123	1626	1191	435	1128	41	37	48
stargardzki .....	55	4195	3910	3005	905	2580	86	97	84
Miasto na prawach powiatu: City with powiat status:									
Świnoujście .....	7	568	578	427	151	477	10	8	9

a Łącznie z uczniowskimi klubami sportowymi UKS i wyznaniowymi klubami sportowymi.

U w a g a: Dane na podstawie badania cyklicznego przeprowadzanego co 2 lata.

a Including students sports clubs UKS and religious sports clubs.

S o u r c e: Data on the basis of periodic surveys conducted every two years.

## DZIAŁ X LEŚNICTWO

### Uwagi ogólne

1. Informacje w zakresie leśnictwa dotyczą:

1) **lasów publicznych** stanowiących własność:

a) Skarbu Państwa – zarządzanych oraz użytkowanych czasowo lub w wieczność przez:

- Państwowe Gospodarstwo Leśne Lasy Państwowe (w skrócie „Lasy Państwowe”), nadzorowane przez Ministra Środowiska,
- jednostki ochrony przyrody (parki narodowe),
- jednostki organizacyjne innych ministrów, wojewodów, gmin lub związków komunalnych i Agencję Nieruchomości Rolnych,

b) gmin (w tym gmin mających również status miasta na prawach powiatu);

2) **lasów prywatnych** stanowiących własność:

- a) osób fizycznych,
- b) wspólnot gruntowych będących własnością wszystkich lub części mieszkańców wsi,
- c) spółdzielni produkcji rolniczej,
- d) innych osób prawnych.

2. **Powierzchnia gruntów leśnych** obejmuje powierzchnię lasów oraz gruntów związanych z gospodarką leśną.

Do **powierzchni lasów** zalicza się grunty o zwartej powierzchni co najmniej 0,1 ha:

- pokryte roślinnością leśną (powierzchnia zalesiona),
- przejściowo pozbawione roślinności leśnej (zręby, halizny, płazowizny, plantacje choinek i krzewów oraz polećka łowieckie).

Są to grunty przeznaczone do produkcji leśnej lub wchodzące w skład rezerwatów przyrody, parków narodowych lub wpisane do rejestrów zabytków.

Do **gruntów związanych z gospodarką leśną** zalicza się grunty zajęte pod wykorzystywane dla potrzeb gospodarki leśnej: budynki i budowle, linie podziału przestrzennego lasu, drogi leśne, szkółki leśne, miejsca składowania drewna itp.

**Zalesienia** polegają na zakładaniu upraw leśnych na gruntach pozostających poprzednio po-

## CHAPTER X FORESTRY

### General notes

1. Information within the scope of forestry concerns:

1) **public forests** owned by:

a) the State Treasury – managed and utilized temporarily or perpetually by:

- State Forests National Forest Holding (abbreviated as “State Forests”) supervised by the Minister of Environment,
- nature protection units (national parks),
- organizational units supervised by different ministers, voivods, gminas or municipal associations and the Agricultural Property Agency,

b) gminas (of which gminas which are also cities with powiat status);

2) **private forests** owned by:

- a) natural persons,
- b) land held in common by all or part of the residents of a village,
- c) agricultural production cooperatives,
- d) other legal persons.

2. **Forest land** includes area of forests as well as land connected with silviculture.

**Forest areas** include land with a homogeneous area of at least 0,1 ha:

- covered by forest vegetation (wooded area),
- temporarily devoid of forest vegetation (felling sites, blanks, irregularly stocked open stands, coniferous tree and bush plantations, hunting grounds).

These areas are designated for silviculture production comprising portions of nature reserves and national parks or are registered as nature monuments.

**Land connected with silviculture** includes land used for purposes of forest management: buildings and structures, spatial division lines in forests, forest roads, forest nurseries, wood stockpiling areas, etc.

**Afforestation** consists in establishing woodland crops on land previously outside silviculture



za uprawą leśną (niezaliczonych do powierzchni lasów).

**3. Wskaźnik lesistości** (lesistość) obliczono jako stosunek procentowy powierzchni lasów do ogólnej powierzchni województwa/powiatu/gminy.

(not included in forest area).

**3. The forest cover indicator** (forest cover) was calculated as the percentage ratio of forest area to the total area of the voivodship/powiat/gmina.

TABL. 1 (69). **POWIERZCHNIA GRUNTÓW LEŚNYCH W 2017 R.**  
Stan w dniu 31 XII  
FOREST LAND IN 2017  
As of 31 XII

WYSZCZEGÓLNIENIE SPECIFICATION	Ogółem Grand total	W tym lasy Of which forests	Z ogółem – grunty Of grand total – land					Lesistość w % Forest cover in %	
			publiczne public		razem total	własność Skarbu Państwa owned by the State Treasury	własność gmin owned by gmina		prywatne private
			własność Skarbu Państwa owned by the State Treasury						
			razem total	w tym w zarzą- dzie Lasów Państwo- wych of which managed by the State Forests					
w ha in ha									
<b>WOJEWÓDZTWO .....</b> VOIVODSHIP	<b>839382,4</b>	<b>815822,4</b>	<b>817741,7</b>	<b>813052,5</b>	<b>794648,9</b>	<b>4527,4</b>	<b>21640,7</b>	<b>35,6</b>	
<b>PODREGION SUBREGION KOSZALIŃSKI .....</b>	<b>158655,2</b>	<b>154602,4</b>	<b>153312,3</b>	<b>152766,6</b>	<b>150782,6</b>	<b>529,0</b>	<b>5342,9</b>	<b>35,4</b>	
<b>Powiat białogardzki .....</b> Gmina miejska: Urban gmina:	<b>36063,1</b>	<b>35101,5</b>	<b>34745,0</b>	<b>34528,4</b>	<b>34246,4</b>	<b>208,5</b>	<b>1318,2</b>	<b>41,5</b>	
Białogard .....	384,8	372,6	365,4	192,0	156,0	165,4	19,4	14,5	
Gminy miejsko-wiejskie: Urban-rural gminas:									
Karlino .....	2283,2	2247,4	2090,6	2063,6	1962,4	27,0	192,6	15,9	
w tym miasto of which city	165,0	160,5	161,9	143,9	126,1	18,0	3,1	17,1	
Tychowo .....	21008,1	20435,0	20465,5	20451,8	20315,8	13,7	542,7	58,3	
w tym miasto of which city	14,4	11,8	13,8	9,8	2,7	4,0	0,7	3,0	
Gmina wiejska: Rural gmina:									
Białogard .....	12387,0	12046,5	11823,5	11821,1	11812,3	2,4	563,5	36,7	
<b>Powiat kołobrzeski .....</b> Gmina miejska: Urban gmina:	<b>15869,4</b>	<b>15503,4</b>	<b>15032,0</b>	<b>14947,8</b>	<b>14805,9</b>	<b>84,2</b>	<b>837,4</b>	<b>21,4</b>	
Kołobrzeg .....	107,9	107,6	43,0	17,0	–	26,0	64,9	4,2	
Gmina miejsko-wiejska: Urban-rural gmina:									
Gościno .....	2214,1	2167,7	2120,4	2118,6	2115,2	1,8	93,7	18,7	
w tym miasto of which city	9,3	9,3	4,3	3,7	3,7	0,6	5,0	1,6	
Gminy wiejskie: Rural gminas:									
Dygowo .....	2341,3	2285,1	2250,4	2250,4	2249,1	–	91,0	17,8	
Kołobrzeg .....	1828,3	1794,1	1703,0	1677,1	1593,4	25,9	125,3	12,5	
Rymań .....	5886,7	5740,9	5683,3	5680,8	5677,3	2,5	203,5	39,3	
Siemysł .....	1760,5	1726,7	1609,7	1609,7	1609,1	–	150,8	16,1	
Ustronie Morskie .....	1730,6	1681,5	1622,2	1594,2	1561,7	28,0	108,4	29,5	
<b>Powiat koszaliński .....</b> Gminy miejsko-wiejskie: Urban-rural gminas:	<b>72774,5</b>	<b>70866,0</b>	<b>70609,7</b>	<b>70548,4</b>	<b>69650,0</b>	<b>52,7</b>	<b>2164,8</b>	<b>42,9</b>	
Bobolice .....	18679,2	18219,5	18021,2	18014,9	17849,2	6,0	658,0	49,6	
w tym miasto of which city	6,2	6,2	2,2	2,2	1,9	–	4,0	1,3	
Mielno .....	668,7	650,4	650,7	640,7	349,9	10,0	18,0	10,5	
w tym miasto of which city	103,3	102,1	102,3	98,3	–	4,0	1,0	3,1	
Polanów .....	21780,4	21287,8	20820,6	20802,8	20676,9	14,0	959,8	54,1	
w tym miasto of which city	52,2	50,1	48,4	41,4	41,4	7,0	3,8	6,8	
Sianów .....	10102,2	9812,9	9878,2	9870,3	9828,2	7,9	224,0	43,3	
w tym miasto of which city	589,2	571,2	575,2	573,2	568,5	2,0	14,0	36,0	
Gminy wiejskie: Rural gminas:									
Będzino .....	1921,5	1882,8	1778,5	1772,8	1641,0	5,7	143,0	11,3	
Biesiekierz .....	2297,4	2240,7	2249,4	2244,9	2239,3	–	48,0	19,2	
Manowo .....	12575,6	12157,6	12516,6	12508,2	12473,9	8,4	59,0	64,6	
Świeszyno .....	4749,6	4614,3	4694,6	4693,9	4591,8	0,7	55,0	34,8	

TABL. 1 (69). **POWIERZCHNIA GRUNTÓW LEŚNYCH W 2017 R. (cd.)**  
Stan w dniu 31 XII  
FOREST LAND IN 2017 (cont.)  
As of 31 XII

WYSZCZEGÓLNIENIE SPECIFICATION	Ogółem Grand total	W tym lasy Of which forests	Z ogółem – grunty Of grand total – land					Lesistość w % Forest cover in %		
			publiczne public		razem total	własność Skarbu Państwa owned by the State Treasury			własność gmin owned by gmina	prywatne private
			w tym w zarządzie Lasów Państwowych of which managed by the State Forests							
			razem total	razem total						
w ha in ha										
<b>PODREGION SUBREGION KOSZALIŃSKI (dok.)</b>										
<b>Powiat sławieński . . . . .</b>	<b>30397,5</b>	<b>29695,0</b>	<b>29397,1</b>	<b>29315,0</b>	<b>28669,0</b>	<b>82,1</b>	<b>1000,4</b>	<b>28,5</b>		
Gminy miejskie: Urban gminas:										
Darłowo . . . . .	60,4	59,7	50,4	32,0	14,6	18,4	10,0	3,0		
Sławno . . . . .	41,6	41,5	37,5	17,4	17,4	20,1	4,1	2,6		
Gminy wiejskie: Rural gminas:										
Darłowo . . . . .	6365,7	6196,9	6253,0	6253,7	5998,9	17,2	112,8	23,0		
Malechowo . . . . .	7126,6	6983,4	6817,6	6810,6	6747,7	7,0	309,0	30,8		
Postomino . . . . .	4941,3	4813,2	4738,8	4733,8	4433,6	5,0	202,5	21,2		
Sławno . . . . .	11861,9	11600,2	11499,9	11485,6	11456,7	14,3	362,0	40,8		
<b>Miasto na prawach powiatu: City with powiat status:</b>										
<b>Koszalin . . . . .</b>	<b>3550,7</b>	<b>3436,5</b>	<b>3528,5</b>	<b>3427,0</b>	<b>3411,3</b>	<b>101,5</b>	<b>22,3</b>	<b>34,9</b>		
<b>PODREGION SUBREGION SZCZECINECKO- -PYRZYCKI . . . . .</b>	<b>431743,6</b>	<b>419269,0</b>	<b>420887,8</b>	<b>420002,0</b>	<b>412320,5</b>	<b>860,4</b>	<b>10855,8</b>	<b>40,6</b>		
<b>Powiat choszczeński . . . . .</b>	<b>52546,0</b>	<b>51038,4</b>	<b>51755,6</b>	<b>51710,6</b>	<b>49960,1</b>	<b>33,0</b>	<b>790,4</b>	<b>38,4</b>		
Gminy miejsko-wiejskie: Urban-rural gminas:										
Choszczno . . . . .	3872,5	3793,1	3632,5	3614,3	3580,5	18,1	240,0	15,4		
w tym miasto of which city	0,6	0,4	0,6	0,2	0,2	0,4	–	–		
Drawno . . . . .	22297,0	21619,7	22228,5	22209,2	20685,1	7,4	68,5	67,4		
w tym miasto of which city	9,8	6,6	9,8	6,6	6,6	3,2	–	1,3		
Pelczyce . . . . .	3927,1	3820,9	3768,6	3764,1	3732,2	4,5	158,4	19,0		
w tym miasto of which city	13,6	13,6	13,6	10,0	6,2	3,6	–	1,0		
Recz . . . . .	6321,0	6158,6	6229,7	6229,7	6173,7	–	91,3	34,1		
w tym miasto of which city	140,9	137,5	140,9	140,9	140,9	–	–	11,1		
Gminy wiejskie: Rural gminas:										
Bierzwnik . . . . .	12923,7	12509,4	12806,5	12805,5	12729,5	1,0	117,2	52,3		
Krzęcin . . . . .	3204,8	3136,7	3089,8	3087,8	3059,2	2,0	115,0	22,4		
<b>Powiat drawski . . . . .</b>	<b>86045,9</b>	<b>82981,8</b>	<b>83744,6</b>	<b>83541,3</b>	<b>83217,1</b>	<b>203,3</b>	<b>2301,3</b>	<b>47,0</b>		
Gminy miejsko-wiejskie: Urban-rural gminas:										
Czaplinek . . . . .	15159,0	14711,5	14566,9	14531,4	14464,8	35,5	592,2	40,3		
w tym miasto of which city	65,6	64,4	61,9	61,9	60,9	–	3,8	4,7		
Drawsko Pomorskie . . . . .	13330,2	12846,4	12978,9	12901,3	12777,0	77,6	351,4	37,3		
w tym miasto of which city	38,9	30,6	30,3	28,4	14,7	1,9	8,5	1,4		
Kalisz Pomorski . . . . .	30498,0	29147,7	29860,2	29854,9	29843,5	5,3	637,9	60,6		
w tym miasto of which city	118,9	114,8	112,7	109,7	109,4	3,0	6,2	9,6		
Złocieniec . . . . .	7593,1	7341,6	7410,6	7346,6	7291,7	64,0	182,5	37,7		
w tym miasto of which city	1370,2	1324,0	1317,5	1263,3	1245,9	54,2	52,7	41,0		
Gminy wiejskie: Rural gminas:										
Ostrowice . . . . .	4635,2	4520,2	4262,2	4257,6	4202,2	4,6	373,0	30,1		
Wierzchowo . . . . .	14830,3	14414,6	14665,8	14649,5	14637,9	16,3	164,5	62,9		

TABL. 1 (69). **POWIERZCHNIA GRUNTÓW LEŚNYCH W 2017 R. (cd.)**  
Stan w dniu 31 XII  
FOREST LAND IN 2017 (cont.)  
As of 31 XII

WYSZCZEGÓLNIENIE SPECIFICATION	Ogółem Grand total	W tym lasy Of which forests	Z ogółem – grunty Of grand total – land					Lesistość w % Forest cover in %
			publiczne public					
			razem total	własność Skarbu Państwa owned by the State Treasury		własność gmin owned by gmina	prywatne private	
				razem total	w tym w zarzą- dzie Lasów Państwo- wych of which managed by the State Forests			
w ha in ha								
<b>PODREGION SUBREGION SZCZECINECKO- -PYRZYCKI (cd.)</b>								
<b>Powiat łobeski</b> .....	<b>34812,3</b>	<b>33885,3</b>	<b>33731,4</b>	<b>33699,8</b>	<b>32732,0</b>	<b>31,6</b>	<b>1080,9</b>	<b>31,8</b>
Gminy miejsko-wiejskie: Urban-rural gminas:								
Dobra .....	1538,3	1522,5	1418,2	1418,2	1155,1	–	120,2	13,1
w tym miasto of which city	11,8	11,7	9,2	9,2	0,1	–	2,6	4,9
Łobez .....	8679,3	8469,5	8488,8	8473,0	8380,1	15,8	190,5	37,2
w tym miasto of which city	190,7	185,7	169,8	161,3	159,5	8,5	20,9	14,5
Resko .....	13096,5	12653,9	12854,7	12847,7	12749,4	7,0	241,9	44,4
w tym miasto of which city	50,3	47,1	46,7	46,7	38,4	–	3,5	10,5
Węgorzyno .....	6667,0	6520,2	6331,3	6323,3	6074,0	8,0	335,7	25,5
w tym miasto of which city	4,2	4,2	0,8	0,8	–	–	3,4	0,6
Gmina wiejska: Rural gmina:								
Radowo Małe .....	4831,2	4719,2	4638,5	4637,7	4373,4	0,8	192,7	26,2
<b>Powiat myśliborski</b> .....	<b>51005,7</b>	<b>49717,1</b>	<b>50288,2</b>	<b>50221,0</b>	<b>50163,7</b>	<b>67,1</b>	<b>717,5</b>	<b>42,0</b>
Gminy miejsko-wiejskie: Urban-rural gminas:								
Barlinek .....	12975,1	12721,9	12921,6	12883,6	12842,6	38,0	53,5	49,2
w tym miasto of which city	598,8	587,2	594,4	556,4	556,4	38,0	4,3	33,5
Dębno .....	16453,8	15891,5	16379,0	16360,7	16359,9	18,3	74,8	49,9
w tym miasto of which city	590,0	566,2	586,2	568,2	568,2	18,0	3,8	29,0
Myślibórz .....	7682,8	7509,6	7429,0	7420,1	7416,1	8,9	253,9	22,8
w tym miasto of which city	10,7	10,2	10,6	4,2	2,7	6,4	0,1	0,7
Gminy wiejskie: Rural gminas:								
Boleszkowice .....	7025,0	6855,0	6937,2	6937,2	6933,1	–	87,8	52,5
Nowogródek Pomorski .....	6869,0	6739,0	6621,4	6619,5	6612,0	1,9	247,6	46,2
<b>Powiat pyrzycki</b> .....	<b>4804,1</b>	<b>4703,3</b>	<b>4492,1</b>	<b>4346,4</b>	<b>4253,9</b>	<b>145,6</b>	<b>312,0</b>	<b>6,5</b>
Gminy miejsko-wiejskie: Urban-rural gminas:								
Lipiany .....	1527,1	1491,2	1498,1	1485,1	1453,3	13,0	29,0	15,7
w tym miasto of which city	10,2	10,2	10,2	7,2	7,2	3,0	–	1,8
Pyrzyce .....	250,0	247,5	201,0	174,0	153,0	27,0	49,0	1,2
w tym miasto of which city	7,1	7,1	0,1	0,1	–	–	7,0	0,2
Gminy wiejskie: Rural gminas:								
Bielice .....	611,6	600,9	589,6	582,7	579,5	6,9	22,0	7,1
Kozielice .....	1161,2	1130,4	1133,2	1127,8	1107,2	5,4	28,0	12,0
Przelewice .....	1187,8	1167,0	1031,8	938,5	922,5	93,3	156,0	7,2
Warnice .....	66,4	66,3	38,4	38,4	38,4	–	28,0	0,8
<b>Powiat szczecinecki</b> .....	<b>82454,3</b>	<b>80069,8</b>	<b>79676,3</b>	<b>79565,8</b>	<b>78586,2</b>	<b>105,5</b>	<b>2778,0</b>	<b>45,4</b>
Gmina miejska: Urban gmina:								
Szczecinek .....	1044,5	1015,0	1030,5	1001,7	990,4	24,0	14,0	20,9

TABL. 1 (69). **POWIERZCHNIA GRUNTÓW LEŚNYCH W 2017 R. (cd.)**  
Stan w dniu 31 XII  
FOREST LAND IN 2017 (cont.)  
As of 31 XII

WYSZCZEGÓLNIENIE SPECIFICATION	Ogółem Grand total	W tym lasy Of which forests	Z ogółem – grunty Of grand total – land				własność gmin owned by gmina	prywatne private	Lesistość w % Forest cover in %
			publiczne public		własność Skarbu Państwa owned by the State Treasury	w tym w zarządzie Lasów Państwo- wych of which managed by the State Forests			
			razem total	razem total					
			w ha in ha						
<b>PODREGION SUBREGION SZCZECINECKO- -PYRZYCKI (dok.)</b>									
<b>Powiat szczecinecki (dok.)</b>									
Gminy miejsko-wiejskie: Urban-rural gminas:									
Barwice .....	9346,8	9146,2	8959,8	8944,8	8848,4	15,0	387,0	35,4	
w tym miasto of which city	56,5	55,9	53,5	45,5	39,5	8,0	3,0	7,4	
Biały Bór .....	13898,2	13496,6	13393,2	13385,2	13244,2	8,0	505,0	50,0	
w tym miasto of which city	370,2	359,0	369,2	368,2	363,2	1,0	1,0	28,0	
Borne Sulinowo .....	30179,9	29138,7	29459,9	29439,2	29199,6	20,7	720,0	60,1	
w tym miasto of which city	1240,2	1180,2	1240,2	1240,2	1240,2	-	-	65,0	
Gminy wiejskie: Rural gminas:									
Grzmiąca .....	8167,6	7979,2	7905,6	7892,2	7677,9	13,4	262,0	38,9	
Szczecinek .....	19817,4	19294,1	18927,4	18902,7	18625,7	24,4	890,0	38,7	
<b>Powiat świdwiński .....</b>	<b>40024,5</b>	<b>39024,1</b>	<b>38143,2</b>	<b>38058,6</b>	<b>37511,0</b>	<b>84,7</b>	<b>1881,3</b>	<b>35,7</b>	
Gmina miejska: Urban gmina:									
Świdwin .....	178,0	176,0	161,9	146,9	143,8	15,0	16,1	7,9	
Gmina miejsko-wiejska: Urban-rural gmina:									
Polczyn-Zdrój .....	13172,7	12875,5	12271,6	12225,6	12030,4	46,0	901,2	37,4	
w tym miasto of which city	36,4	36,4	35,0	-	-	35,0	1,4	5,0	
Gminy wiejskie: Rural gminas:									
Brzeźno .....	3129,7	3051,1	3048,9	3041,6	2988,5	7,3	80,8	27,5	
Rąbino .....	6772,4	6615,7	6656,2	6653,4	6566,3	2,8	116,1	36,8	
Ślawoborze .....	9538,6	9248,1	9309,7	9299,7	9208,4	10,0	229,0	49,0	
Świdwin .....	7233,1	7057,7	6695,0	6691,4	6573,6	3,6	538,1	28,5	
<b>Powiat walecki .....</b>	<b>80050,9</b>	<b>77849,2</b>	<b>79056,6</b>	<b>78858,5</b>	<b>75896,6</b>	<b>189,6</b>	<b>994,4</b>	<b>55,0</b>	
Gmina miejska: Urban gmina:									
Walcz .....	694,1	680,8	667,1	622,1	621,7	36,5	27,0	17,8	
Gminy miejsko-wiejskie: Urban-rural gminas:									
Człopa .....	25628,0	24813,5	25532,8	25509,9	23465,4	22,9	95,2	71,1	
w tym miasto of which city	198,1	189,5	194,1	175,8	175,8	18,3	4,0	30,2	
Mirosławiec .....	12949,1	12667,8	12559,7	12546,8	12542,0	12,9	389,5	62,3	
w tym miasto of which city	5,5	4,9	2,7	0,6	0,6	2,1	2,8	2,1	
Tuczno .....	12475,8	12089,1	12341,9	12240,6	11354,6	101,3	133,9	48,5	
w tym miasto of which city	253,3	247,7	245,2	143,9	139,8	101,3	8,1	26,9	
Gmina wiejska: Rural gmina:									
Walcz .....	28303,8	27598,0	27955,1	27939,1	27912,9	16,0	348,7	48,0	
<b>PODREGION SUBREGION M. SZCZECIN .....</b>	<b>5109,5</b>	<b>4971,8</b>	<b>5056,6</b>	<b>2382,2</b>	<b>2356,4</b>	<b>2674,4</b>	<b>52,9</b>	<b>16,5</b>	
<b>Miasto na prawach powiatu: City with powiat status:</b>									
<b>Szczecin .....</b>	<b>5109,5</b>	<b>4971,8</b>	<b>5056,6</b>	<b>2382,2</b>	<b>2356,4</b>	<b>2674,4</b>	<b>52,9</b>	<b>16,5</b>	

TABL. 1 (69). **POWIERZCHNIA GRUNTÓW LEŚNYCH W 2017 R. (cd.)**  
Stan w dniu 31 XII  
FOREST LAND IN 2017 (cont.)  
As of 31 XII

WYSZCZEGÓLNIENIE SPECIFICATION	Ogółem Grand total	W tym lasy Of which forests	Z ogółem – grunty Of grand total – land					Lesistość w % Forest cover in %
			publiczne public					
			razem total	własność Skarbu Państwa owned by the State Treasury		własność gmin owned by gmina	prywatne private	
				razem total	w tym w zarzą- dzie Lasów Państwo- wych of which managed by the State Forests			
w ha in ha								
<b>PODREGION SUBREGION</b>								
<b>SZCZECIŃSKI .....</b>	<b>243874,1</b>	<b>236979,3</b>	<b>238485,0</b>	<b>237901,7</b>	<b>229189,3</b>	<b>463,6</b>	<b>5389,1</b>	<b>30,0</b>
<b>Powiat goleniowski .....</b>	<b>61561,6</b>	<b>59919,5</b>	<b>60748,9</b>	<b>60642,4</b>	<b>60003,0</b>	<b>106,5</b>	<b>812,7</b>	<b>37,1</b>
Gminy miejsko-wiejskie: Urban-rural gminas:								
Goleniów .....	22042,4	21417,9	21920,2	21879,2	21799,0	41,0	122,2	48,4
w tym miasto of which city	85,0	84,3	85,0	44,0	40,2	41,0	–	7,2
Maszewo .....	3765,6	3683,9	3525,0	3509,6	3224,9	15,4	240,5	17,5
w tym miasto of which city	1,0	1,0	1,0	–	–	1,0	–	0,2
Nowogard .....	9250,1	9031,8	8974,2	8966,5	8789,8	7,8	275,8	26,7
w tym miasto of which city	123,5	119,9	103,5	97,2	96,3	6,3	20,0	9,5
Stepnica .....	9651,1	9389,5	9626,9	9626,9	9607,9	–	24,2	32,0
w tym miasto of which city	5,2	5,0	5,2	5,2	5,2	–	–	1,5
Gminy wiejskie: Rural gminas:								
Osina .....	3613,1	3537,8	3547,3	3535,2	3500,1	12,1	65,8	34,8
Przybiernów .....	13239,4	12858,7	13155,1	13124,9	13081,4	30,2	84,2	56,2
<b>Powiat gryficki .....</b>	<b>21421,3</b>	<b>20888,6</b>	<b>20727,8</b>	<b>20674,6</b>	<b>19834,1</b>	<b>53,1</b>	<b>693,6</b>	<b>20,5</b>
Gminy miejsko-wiejskie: Urban-rural gminas:								
Gryfice .....	5755,9	5626,1	5611,2	5606,2	5428,3	5,0	144,7	21,5
w tym miasto of which city	64,1	63,3	61,2	59,2	53,4	2,0	2,9	5,1
Ploty .....	7087,5	6878,3	6852,7	6846,2	6742,6	6,5	234,9	28,8
w tym miasto of which city	22,5	22,4	22,5	21,0	14,8	1,5	–	5,4
Trzebiatów .....	3166,0	3088,0	3047,6	3036,6	2832,8	11,0	118,4	13,7
w tym miasto of which city	27,8	27,1	27,8	27,8	27,3	–	–	2,6
Gminy wiejskie: Rural gminas:								
Brojce .....	2300,8	2251,7	2234,0	2234,0	2147,2	–	66,8	19,1
Karnice .....	1832,7	1802,2	1724,6	1708,6	1634,0	16,0	108,1	13,5
Rewal .....	1278,4	1242,4	1257,7	1243,1	1049,3	14,6	20,7	30,6
<b>Powiat gryfiński .....</b>	<b>65490,6</b>	<b>63545,2</b>	<b>64591,8</b>	<b>64554,0</b>	<b>63899,2</b>	<b>37,8</b>	<b>898,8</b>	<b>34,0</b>
Gminy miejsko-wiejskie: Urban-rural gminas:								
Cedynia .....	7459,4	7240,9	7400,2	7399,1	7375,6	1,1	59,2	40,1
w tym miasto of which city	0,9	0,9	0,9	–	–	0,9	–	0,6
Chojna .....	13072,3	12689,3	12854,6	12848,6	12753,0	6,0	217,7	38,2
w tym miasto of which city	31,8	29,8	25,7	21,7	21,7	4,0	6,1	2,4
Gryfino .....	5374,3	5221,6	5184,6	5175,6	5056,0	9,0	189,7	20,6
w tym miasto of which city	8,0	7,7	5,3	5,3	5,3	–	2,7	0,8
Mieszkowice .....	11540,2	11129,8	11469,7	11469,7	11411,9	–	70,5	46,6
w tym miasto of which city	–	–	–	–	–	–	–	–
Moryń .....	3460,1	3342,8	3413,8	3408,9	3354,0	4,9	46,3	26,8
w tym miasto of which city	6,6	6,6	3,4	0,1	0,1	3,3	3,1	1,2
Trzcisko-Zdrój .....	5266,8	5128,9	5132,0	5128,9	5038,0	3,2	134,8	30,1
w tym miasto of which city	–	–	–	–	–	–	–	–
Gminy wiejskie: Rural gminas:								
Banie .....	5616,1	5470,7	5555,0	5554,9	5518,9	0,2	61,0	26,5
Stare Czarnowo .....	7011,2	6837,3	6993,0	6992,5	6874,5	0,5	18,2	44,7
Widuchowa .....	6690,3	6484,1	6588,9	6575,9	6517,2	13,0	101,4	31,0

TABL. 1 (69). **POWIERZCHNIA GRUNTÓW LEŚNYCH W 2017 R. (dok.)**  
Stan w dniu 31 XII  
FOREST LAND IN 2017 (cont.)  
As of 31 XII

WYSZCZEGÓLNIENIE SPECIFICATION	Ogółem Grand total	W tym lasy Of which forests	Z ogółem – grunty Of grand total – land					Lesistość w % Forest cover in %
			publiczne public					
			razem total	własność Skarbu Państwa owned by the State Treasury		własność gmin owned by gmina	prywatne private	
				razem total	w tym w zarzą- dzie Lasów Państwo- wych of which managed by the State Forests			
w ha in ha								
<b>PODREGION SUBREGION SZCZECIŃSKI (dok.)</b>	<b>28882,7</b>	<b>28026,9</b>	<b>28247,1</b>	<b>28174,9</b>	<b>22772,5</b>	<b>72,2</b>	<b>635,6</b>	<b>27,9</b>
<b>Powiat kamieński</b> .....	<b>28882,7</b>	<b>28026,9</b>	<b>28247,1</b>	<b>28174,9</b>	<b>22772,5</b>	<b>72,2</b>	<b>635,6</b>	<b>27,9</b>
Gminy miejsko-wiejskie: Urban-rural gminas:								
Dziwnów .....	1153,7	1136,4	1079,6	1048,6	554,5	31,0	74,2	30,2
w tym miasto of which city	22,8	22,8	21,4	12,4	–	9,0	1,4	3,7
Golczewo .....	8616,6	8353,5	8519,8	8514,0	8487,4	5,8	96,8	47,6
w tym miasto of which city	38,5	37,2	35,2	32,9	31,1	2,3	3,4	5,0
Kamień Pomorski .....	2152,9	2106,5	1956,7	1941,9	1867,3	14,8	196,2	10,1
w tym miasto of which city	31,0	31,0	20,1	19,3	–	0,8	10,9	2,9
Międzyzdroje .....	5016,5	4861,3	5016,1	5008,0	411,5	8,1	0,5	42,5
w tym miasto of which city	76,2	70,5	76,2	73,1	73,1	3,2	–	15,7
Wolin .....	7491,2	7235,5	7325,5	7314,4	7199,8	11,1	165,6	22,1
w tym miasto of which city	53,4	52,9	53,4	52,0	52,0	1,4	–	3,7
Gmina wiejska: Rural gmina:								
Świerżno .....	4451,8	4333,7	4349,4	4348,1	4252,1	1,3	102,4	30,9
<b>Powiat policki</b> .....	<b>23543,3</b>	<b>22799,5</b>	<b>23291,9</b>	<b>23204,8</b>	<b>22992,2</b>	<b>41,5</b>	<b>251,4</b>	<b>34,3</b>
Gminy miejsko-wiejskie: Urban-rural gminas:								
Nowe Warpno .....	7794,2	7569,3	7766,5	7736,8	7693,6	1,2	27,8	38,3
w tym miasto of which city	637,1	616,6	630,9	622,3	588,5	–	6,2	25,2
Police .....	12553,3	12127,0	12444,3	12404,2	12382,6	31,0	109,0	48,2
w tym miasto of which city	91,6	88,3	66,4	46,6	46,5	18,0	25,2	2,4
Gminy wiejskie: Rural gminas:								
Dobra (Szczecińska) .....	2496,6	2416,9	2434,0	2424,2	2400,7	9,3	62,6	21,9
Kołbaskowo .....	699,2	686,3	647,1	639,6	515,3	–	52,1	6,5
<b>Powiat stargardzki</b> .....	<b>38516,5</b>	<b>37515,8</b>	<b>36443,5</b>	<b>36295,5</b>	<b>35643,6</b>	<b>74,0</b>	<b>2073,0</b>	<b>24,7</b>
Gmina miejska: Urban gmina:								
Stargard .....	60,6	60,1	59,6	58,0	49,8	1,5	1,0	1,2
Gminy miejsko-wiejskie: Urban-rural gminas:								
Chociwel .....	5700,5	5563,1	5290,5	5265,8	5120,3	24,3	410,0	34,6
w tym miasto of which city	14,1	14,1	13,1	9,4	0,6	3,3	1,0	3,8
Dobrzany .....	4353,3	4246,2	4064,3	4059,8	4022,7	4,4	289,0	31,5
w tym miasto of which city	11,2	9,9	10,2	8,9	6,7	1,3	1,0	1,9
Ińsko .....	6351,7	6186,6	6171,7	6171,7	6078,1	–	180,0	41,0
w tym miasto of which city	69,5	67,3	68,5	68,5	68,3	–	1,0	9,0
Suchań .....	2297,6	2252,7	2080,6	2075,1	2022,3	5,5	217,0	16,9
w tym miasto of which city	53,8	52,5	52,8	48,0	47,9	4,8	1,0	14,7
Gminy wiejskie: Rural gminas:								
Dolice .....	4930,1	4813,7	4701,1	4687,1	4616,1	14,0	229,0	20,3
Kobylanka .....	7055,5	6819,6	6999,5	6985,5	6946,7	14,0	56,0	56,0
Marianowo .....	2731,8	2663,6	2529,8	2523,4	2502,8	6,4	202,0	26,1
Stara Dąbrowa .....	972,6	955,2	878,6	878,6	776,8	–	94,0	8,5
Stargard .....	4062,9	3955,2	3667,9	3590,5	3508,1	4,0	395,0	12,4
<b>Miasto na prawach powiatu: City with powiat status:</b>								
Świnoujście .....	<b>4458,1</b>	<b>4283,8</b>	<b>4434,1</b>	<b>4355,5</b>	<b>4044,8</b>	<b>78,6</b>	<b>24,0</b>	<b>21,7</b>

TABL. 2 (70). **POWIERZCHNIA LASÓW W 2017 R.**  
Stan w dniu 31 XII  
FOREST AREAS IN 2017  
As of 31 XII

WYSZCZEGÓLNIENIE SPECIFICATION	Ogółem Grand total	Lasy publiczne Public forests				Lasy prywatne Private forests
		razem total	własność Skarbu Państwa owned by the State Treasury		własność gmin gmina owned	
			razem total	w tym w zarządzie Lasów Państwowych of which managed by the State Forests		
w ha		in ha				
<b>WOJEWÓDZTWO .....</b>	<b>815822,4</b>	<b>794185,4</b>	<b>789591,9</b>	<b>771478,8</b>	<b>4431,7</b>	<b>21637,1</b>
<b>VOIVODSHIP</b>						
<b>PODREGION SUBREGION</b>						
<b>KOSZALIŃSKI .....</b>	<b>154602,4</b>	<b>149259,5</b>	<b>148721,8</b>	<b>146758,5</b>	<b>521,1</b>	<b>5342,9</b>
<b>Powiat białogardzki .....</b>	<b>35101,5</b>	<b>33783,4</b>	<b>33574,8</b>	<b>33292,7</b>	<b>200,6</b>	<b>1318,2</b>
Gmina miejska: Urban gmina:						
Białogard .....	372,6	353,2	187,7	151,7	157,4	19,4
Gminy miejsko-wiejskie: Urban-rural gminas:						
Karlino .....	2247,4	2054,8	2027,8	1926,6	27,0	192,6
w tym miasto of which city	160,5	157,4	139,4	121,6	18,0	3,1
Tychowo .....	20435,0	19892,4	19878,7	19742,6	13,7	542,7
w tym miasto of which city	11,8	11,1	7,1	0,1	4,0	0,7
Gmina wiejska: Rural gmina:						
Białogard .....	12046,5	11483,0	11480,6	11471,8	2,4	563,5
<b>Powiat kołobrzeski .....</b>	<b>15503,4</b>	<b>14666,0</b>	<b>14581,8</b>	<b>14442,4</b>	<b>84,2</b>	<b>837,4</b>
Gmina miejska: Urban gmina:						
Kołobrzeg .....	107,6	42,7	16,7	–	26,0	64,9
Gmina miejsko-wiejska: Urban-rural gmina:						
Gościno .....	2167,7	2074,0	2072,2	2068,8	1,8	93,7
w tym miasto of which city	9,3	4,3	3,7	3,7	0,6	5,0
Gminy wiejskie: Rural gminas:						
Dygowo .....	2285,1	2194,1	2194,1	2192,9	–	91,0
Kołobrzeg .....	1794,1	1668,8	1642,9	1559,6	25,9	125,3
Rymań .....	5740,9	5537,4	5534,9	5531,5	2,5	203,5
Siemysł .....	1726,7	1575,9	1575,9	1575,2	–	150,8
Ustronie Morskie .....	1681,5	1573,2	1545,2	1514,5	28,0	108,4
<b>Powiat koszaliński .....</b>	<b>70866,0</b>	<b>68701,3</b>	<b>68639,9</b>	<b>67748,0</b>	<b>52,7</b>	<b>2164,8</b>
Gminy miejsko-wiejskie: Urban-rural gminas:						
Bobolice .....	18219,5	17561,5	17555,3	17389,5	6,0	658,0
w tym miasto of which city	6,2	2,2	2,2	1,9	–	4,0
Mielno .....	650,4	632,4	622,4	336,1	10,0	18,0
w tym miasto of which city	102,1	101,1	97,1	–	4,0	1,0
Polanów .....	21287,8	20328,1	20310,2	20184,3	14,0	959,8
w tym miasto of which city	50,1	46,3	39,3	39,3	7,0	3,8
Sianów .....	9812,9	9588,9	9581,0	9538,9	7,9	224,0
w tym miasto of which city	571,2	557,2	555,2	550,6	2,0	14,0
Gminy wiejskie: Rural gminas:						
Będzino .....	1882,8	1739,8	1734,1	1604,2	5,7	143,0
Biesiekierz .....	2240,7	2192,7	2188,2	2182,6	–	48,0
Manowo .....	12157,6	12098,6	12090,2	12055,9	8,4	59,0
Świeszyno .....	4614,3	4559,3	4558,6	4456,5	0,7	55,0
<b>Powiat sławieński .....</b>	<b>29695,0</b>	<b>28694,6</b>	<b>28612,5</b>	<b>27978,4</b>	<b>82,1</b>	<b>1000,4</b>
Gminy miejskie: Urban gminas:						
Dałowo .....	59,7	49,7	31,3	14,5	18,4	10,0
Sławno .....	41,5	37,4	17,3	17,3	20,1	4,1



TABL. 2 (70). **POWIERZCHNIA LASÓW W 2017 R. (cd.)**  
Stan w dniu 31 XII  
FOREST AREAS IN 2017 (cont.)  
As of 31 XII

WYSZCZEGÓLNIENIE SPECIFICATION	Ogółem Grand total	Lasy publiczne Public forests				Lasy prywatne Private forests
		razem total	własność Skarbu Państwa owned by the State Treasury		własność gmin gmina owned	
			razem total	w tym w zarządzie Lasów Państwowych of which managed by the State Forests		
		w ha	in ha			
<b>PODREGION SUBREGION KOSZALIŃSKI (dok.)</b>						
<b>Powiat sławieński (dok.)</b>						
Gminy wiejskie: Rural gminas:						
Darłowo .....	6196,9	6084,2	6066,9	5837,5	17,2	112,8
Malechowo .....	6983,4	6674,4	6667,4	6604,6	7,0	309,0
Postomino .....	4813,2	4610,7	4605,7	4309,5	5,0	202,5
Sławno .....	11600,2	11238,2	11224,0	11195,1	14,3	362,0
<b>Miasto na prawach powiatu:</b> City with powiat status:						
<b>Koszalin .....</b>	3436,5	3414,2	3312,7	3297,0	101,5	22,3
<b>PODREGION SUBREGION SZCZECINECKO-PYRZYCKI</b>	<b>419269,0</b>	<b>408416,8</b>	<b>407533,3</b>	<b>399976,3</b>	<b>858,1</b>	<b>10852,2</b>
<b>Powiat choszczeński .....</b>	51038,4	50248,0	50203,0	48487,8	33,0	790,4
Gminy miejsko-wiejskie: Urban-rural gminas:						
Choszczno .....	3793,1	3553,1	3535,0	3501,2	18,1	240,0
w tym miasto of which city	0,4	0,4	–	–	0,4	–
Drawno .....	21619,7	21551,2	21531,9	20040,9	7,4	68,5
w tym miasto of which city	6,6	6,6	3,4	3,4	3,2	–
Pelczyce .....	3820,9	3662,5	3658,0	3626,0	4,5	158,4
w tym miasto of which city	13,6	13,6	10,0	6,2	3,6	–
Recz .....	6158,6	6067,3	6067,3	6011,4	–	91,3
w tym miasto of which city	137,5	137,5	137,5	137,5	–	–
Gminy wiejskie: Rural gminas:						
Bierzwnik .....	12509,4	12392,2	12391,2	12317,3	1,0	117,2
Krzęcin .....	3136,7	3021,7	3019,7	2991,1	2,0	115,0
<b>Powiat drawski .....</b>	<b>82981,8</b>	<b>80680,5</b>	<b>80479,3</b>	<b>80155,1</b>	<b>201,3</b>	<b>2301,3</b>
Gminy miejsko-wiejskie: Urban-rural gminas:						
Czaplinek .....	14711,5	14119,3	14083,8	14017,2	35,5	592,2
w tym miasto of which city	64,4	60,6	60,6	59,6	–	3,8
Drawsko Pomorskie .....	12846,4	12495,0	12417,4	12293,1	77,6	351,4
w tym miasto of which city	30,6	22,1	20,2	6,4	1,9	8,5
Kalisz Pomorski .....	29147,7	28509,8	28504,5	28493,2	5,3	637,9
w tym miasto of which city	114,8	108,6	105,6	105,3	3,0	6,2
Złocieniec .....	7341,6	7159,1	7096,4	7041,5	62,7	182,5
w tym miasto of which city	1324,0	1271,3	1218,3	1200,9	53,0	52,7
Gminy wiejskie: Rural gminas:						
Ostrowice .....	4520,2	4147,2	4143,3	4087,9	3,9	373,0
Wierzchowo .....	14414,6	14250,1	14233,8	14222,2	16,3	164,5
<b>Powiat łobeski .....</b>	<b>33885,3</b>	<b>32804,4</b>	<b>32772,8</b>	<b>31805,0</b>	<b>31,6</b>	<b>1080,9</b>
Gminy miejsko-wiejskie: Urban-rural gminas:						
Dobra .....	1522,5	1402,4	1402,4	1139,3	–	120,2
w tym miasto of which city	11,7	9,1	9,1	–	–	2,6

TABL. 2 (70). **POWIERZCHNIA LASÓW W 2017 R. (cd.)**  
Stan w dniu 31 XII  
FOREST AREAS IN 2017 (cont.)  
As of 31 XII

WYSZCZEGÓLNIENIE SPECIFICATION	Ogółem Grand total	Lasy publiczne Public forests				Lasy prywatne Private forests
		razem total	własność Skarbu Państwa owned by the State Treasury		własność gmin gmina owned	
			razem total	w tym w zarządzie Lasów Państwowych of which managed by the State Forests		
<b>PODREGION SUBREGION SZCZECINECKO-PYRZYCKI (cd.)</b>						
<b>Powiat łobeski (dok.)</b>						
Gminy miejsko-wiejskie (dok.): Urban-rural gminas (cont.):						
Łobez .....	8469,5	8279,1	8263,3	8170,4	15,8	190,5
w tym miasto of which city	185,7	164,8	156,3	154,4	8,5	20,9
Resko .....	12653,9	12412,0	12405,0	12306,7	7,0	241,9
w tym miasto of which city	47,1	43,5	43,5	35,2	–	3,5
Węgorzyno .....	6520,2	6184,5	6176,5	5927,2	8,0	335,7
w tym miasto of which city	4,2	0,8	0,8	–	–	3,4
Gmina wiejska: Rural gmina:						
Radowo Małe .....	4719,2	4526,5	4525,7	4261,4	0,8	192,7
<b>Powiat myśliborski .....</b>	<b>49717,1</b>	<b>48999,5</b>	<b>48932,6</b>	<b>48875,3</b>	<b>66,9</b>	<b>717,5</b>
Gminy miejsko-wiejskie: Urban-rural gminas:						
Barlinek .....	12721,9	12668,4	12630,6	12589,7	37,8	53,5
w tym miasto of which city	587,2	582,8	545,0	545,0	37,8	4,3
Dębno .....	15891,5	15816,7	15798,5	15797,6	18,3	74,8
w tym miasto of which city	566,2	562,4	544,4	544,4	18,0	3,8
Myślibórz .....	7509,6	7255,8	7246,9	7242,9	8,9	253,9
w tym miasto of which city	10,2	10,1	3,7	2,3	6,4	0,1
Gminy wiejskie: Rural gminas:						
Boleszkowice .....	6855,0	6767,2	6767,2	6763,0	–	87,8
Nowogródek Pomorski .....	6739,0	6491,5	6489,5	6482,1	1,9	247,6
<b>Powiat pyrzycki .....</b>	<b>4703,3</b>	<b>4391,3</b>	<b>4245,7</b>	<b>4153,1</b>	<b>145,6</b>	<b>312,0</b>
Gminy miejsko-wiejskie: Urban-rural gminas:						
Lipiany .....	1491,2	1462,2	1449,2	1417,4	13,0	29,0
w tym miasto of which city	10,2	10,2	7,2	7,2	3,0	–
Pyrzyce .....	247,5	198,5	171,5	150,5	27,0	49,0
w tym miasto of which city	7,1	0,1	0,1	–	–	7,0
Gminy wiejskie: Rural gminas:						
Bielice .....	600,9	578,9	572,0	568,9	6,9	22,0
Kozielice .....	1130,4	1102,4	1097,0	1076,4	5,4	28,0
Przelewice .....	1167,0	1011,0	917,7	901,7	93,3	156,0
Warnice .....	66,3	38,3	38,3	38,3	–	28,0
<b>Powiat szczecinecki .....</b>	<b>80069,8</b>	<b>77291,8</b>	<b>77181,3</b>	<b>76201,7</b>	<b>105,5</b>	<b>2778,0</b>
Gmina miejska: Urban gmina:						
Szczecinek .....	1015,0	1001,0	972,2	960,9	24,0	14,0
Gminy miejsko-wiejskie: Urban-rural gminas:						
Barwice .....	9146,2	8759,2	8744,2	8647,8	15,0	387,0
w tym miasto of which city	55,9	52,9	44,9	38,9	8,0	3,0
Biały Bór .....	13496,6	12991,6	12983,6	12842,6	8,0	505,0
w tym miasto of which city	359,0	358,0	357,0	352,0	1,0	1,0
Borne Sulinowo .....	29138,7	28418,7	28398,0	28158,4	20,7	720,0
w tym miasto of which city	1180,2	1180,2	1180,2	1180,2	–	–
Gminy wiejskie: Rural gminas:						
Grzmiąca .....	7979,2	7717,2	7703,9	7489,5	13,4	262
Szczecinek .....	19294,1	18404,1	18379,5	18102,5	24,4	890,0

TABL. 2 (70). **POWIERZCHNIA LASÓW W 2017 R. (cd.)**  
Stan w dniu 31 XII  
FOREST AREAS IN 2017 (cont.)  
As of 31 XII

WYSZCZEGÓLNIENIE SPECIFICATION	Ogółem Grand total	Lasy publiczne Public forests				Lasy prywatne Private forests
		razem total	własność Skarbu Państwa owned by the State Treasury		własność gmin gmina owned	
			razem total	w tym w zarządzie Lasów Państwowych of which managed by the State Forests		
		w ha	in ha			
<b>PODREGION SUBREGION SZCZECINECKO-PYRZYCKI (dok.)</b>						
<b>Powiat świdwiński .....</b>	<b>39024,1</b>	<b>37142,9</b>	<b>37058,2</b>	<b>36511,2</b>	<b>84,7</b>	<b>1881,3</b>
Gmina miejska: Urban gmina:						
Świdwin .....	176,0	159,9	144,9	141,9	15,0	16,1
Gmina miejsko-wiejska: Urban-rural gmina:						
Połczyn-Zdrój .....	12875,5	11974,3	11928,3	11733,7	46,0	901,2
w tym miasto of which city	36,4	35,0	-	-	35,0	1,4
Gminy wiejskie: Rural gminas:						
Brzeżno .....	3051,1	2970,3	2963,0	2909,9	7,3	80,8
Rąbino .....	6615,7	6499,6	6496,8	6409,7	2,8	116,1
Ślawoborze .....	9248,1	9019,2	9009,2	8918,0	10,0	229,0
Świdwin .....	7057,7	6519,6	6516,0	6398,1	3,6	538,1
<b>Powiat walecki .....</b>	<b>77849,2</b>	<b>76858,4</b>	<b>76660,4</b>	<b>73787,1</b>	<b>189,5</b>	<b>990,8</b>
Gmina miejska: Urban gmina:						
Walcz .....	680,8	653,8	608,8	608,4	36,5	27,0
Gminy miejsko-wiejskie: Urban-rural gminas:						
Człopa .....	24813,5	24718,6	24695,8	22708,8	22,8	94,9
w tym miasto of which city	189,5	185,6	167,4	167,4	18,2	4,0
Mirosławiec .....	12667,8	12278,4	12265,5	12260,7	12,9	389,5
w tym miasto of which city	4,9	2,1	-	-	2,1	2,8
Tuczno .....	12089,1	11957,2	11855,9	11000,9	101,3	131,9
w tym miasto of which city	247,7	240,6	139,3	138,2	101,3	7,1
Gmina wiejska: Rural gmina:						
Walcz .....	27598,0	27250,5	27234,5	27208,2	16,0	347,5
<b>PODREGION SUBREGION M. SZCZECIN .....</b>	<b>4971,8</b>	<b>4918,9</b>	<b>2328,0</b>	<b>2302,2</b>	<b>2590,9</b>	<b>52,9</b>
<b>Miasto na prawach powiatu: City with powiat status:</b>						
<b>Szczecin .....</b>	<b>4971,8</b>	<b>4918,9</b>	<b>2328,0</b>	<b>2302,2</b>	<b>2590,9</b>	<b>52,9</b>
<b>PODREGION SUBREGION SZCZECIŃSKI .....</b>	<b>236979,3</b>	<b>231590,2</b>	<b>231008,9</b>	<b>222441,9</b>	<b>461,6</b>	<b>5389,1</b>
<b>Powiat goleniowski .....</b>	<b>59919,5</b>	<b>59106,8</b>	<b>59000,3</b>	<b>58360,9</b>	<b>106,5</b>	<b>812,7</b>
Gminy miejsko-wiejskie: Urban-rural gminas:						
Goleniów .....	21417,9	21295,7	21254,7	21174,5	41,0	122,2
w tym miasto of which city	84,3	84,3	43,3	39,5	41,0	-
Maszewo .....	3683,9	3443,4	3428,0	3143,2	15,4	240,5
w tym miasto of which city	1,0	1,0	-	-	1,0	-
Nowogard .....	9031,8	8756,0	8748,2	8571,5	7,8	275,8
w tym miasto of which city	119,9	99,9	93,6	92,7	6,3	20,0
Stepnica .....	9389,5	9365,4	9365,4	9346,4	-	24,2
w tym miasto of which city	5,0	5,0	5,0	5,0	-	-
Gminy wiejskie: Rural gminas:						
Osina .....	3537,8	3472,0	3459,9	3424,7	12,1	65,8
Przybiernów .....	12858,7	12774,4	12744,2	12700,7	30,2	84,2

TABL. 2 (70). **POWIERZCHNIA LASÓW W 2017 R. (cd.)**  
Stan w dniu 31 XII  
FOREST AREAS IN 2017 (cont.)  
As of 31 XII

WYSZCZEGÓLNIENIE SPECIFICATION	Ogółem Grand total	Lasy publiczne Public forests				Lasy prywatne Private forests
		razem total	własność Skarbu Państwa owned by the State Treasury		własność gmin gmina owned	
			razem total	w tym w zarządzie Lasów Państwowych of which managed by the State Forests		
<b>PODREGION SUBREGION SZCZECIŃSKI (cd.)</b>						
<b>Powiat gryficki.....</b>	<b>20888,6</b>	<b>20195,0</b>	<b>20141,9</b>	<b>19305,2</b>	<b>53,1</b>	<b>693,6</b>
Gminy miejsko-wiejskie: Urban-rural gminas:						
Gryfice .....	5626,1	5481,4	5476,4	5298,5	5,0	144,7
w tym miasto of which city	63,3	60,5	58,5	52,6	2,0	2,9
Ploty .....	6878,3	6643,4	6636,9	6533,3	6,5	234,9
w tym miasto of which city	22,4	22,4	20,9	14,7	1,5	–
Trzebiatów .....	3088,0	2969,7	2958,7	2757,5	11,0	118,4
w tym miasto of which city	27,1	27,1	27,1	26,6	–	–
Gminy wiejskie: Rural gminas:						
Brojce .....	2251,7	2184,8	2184,8	2098,0	–	66,8
Karnice .....	1802,2	1694,0	1678,0	1603,4	16,0	108,1
Rewal .....	1242,4	1221,7	1207,0	1014,4	14,6	20,7
<b>Powiat gryfiński.....</b>	<b>63545,2</b>	<b>62646,4</b>	<b>62608,7</b>	<b>61953,8</b>	<b>37,8</b>	<b>898,8</b>
Gminy miejsko-wiejskie: Urban-rural gminas:						
Cedynia .....	7240,9	7181,6	7180,6	7157,1	1,1	59,2
w tym miasto of which city	0,9	0,9	–	–	0,9	–
Chojna .....	12689,3	12471,6	12465,6	12370,0	6,0	217,7
w tym miasto of which city	29,8	23,7	19,7	19,7	4,0	6,1
Gryfino .....	5221,6	5031,9	5022,9	4903,3	9,0	189,7
w tym miasto of which city	7,7	5,0	5,0	5,0	–	2,7
Mieszkowice .....	11129,8	11059,2	11059,2	11001,5	–	70,5
w tym miasto of which city	–	–	–	–	–	–
Moryń .....	3342,8	3296,6	3291,7	3236,8	4,9	46,3
w tym miasto of which city	6,6	3,4	0,1	0,1	3,3	3,1
Trzcianko-Zdrój .....	5128,9	4994,1	4991,0	4900,1	3,2	134,8
w tym miasto of which city	–	–	–	–	–	–
Gminy wiejskie: Rural gminas:						
Banie .....	5470,7	5409,7	5409,5	5373,6	0,2	61,0
Stare Czarnowo .....	6837,3	6819,1	6818,6	6700,6	0,5	18,2
Widuchowa .....	6484,1	8382,7	6369,7	6311,0	13,0	101,4
<b>Powiat kamieński .....</b>	<b>28026,9</b>	<b>27391,3</b>	<b>27319,1</b>	<b>22051,9</b>	<b>72,2</b>	<b>635,6</b>
Gminy miejsko-wiejskie: Urban-rural gminas:						
Dziwnów .....	1136,4	1062,2	1031,2	539,3	31,0	74,2
w tym miasto of which city	22,8	21,4	12,4	–	9,0	1,4
Golczewo .....	8353,5	8256,7	8250,9	8224,2	5,8	96,8
w tym miasto of which city	37,2	33,8	31,5	29,8	2,3	3,4
Kamień Pomorski .....	2106,5	1910,2	1895,4	1820,9	14,8	196,2
w tym miasto of which city	31,0	20,1	19,3	–	0,8	10,9
Międzyzdroje .....	4861,3	4860,9	4852,8	389,4	8,1	0,5
w tym miasto of which city	70,5	70,5	67,3	67,3	3,2	–
Wolin .....	7235,5	7069,9	7058,8	6944,2	11,1	165,6
w tym miasto of which city	52,9	52,9	51,5	51,5	1,4	–

TABL. 2 (70). **POWIERZCHNIA LASÓW W 2017 R. (dok.)**  
Stan w dniu 31 XII  
FOREST AREAS IN 2017 (cont.)  
As of 31 XII

WYSZCZEGÓLNIENIE SPECIFICATION	Ogółem Grand total	Lasy publiczne Public forests				Lasy prywatne Private forests
		razem total	własność Skarbu Państwa owned by the State Treasury		własność gmin gmina owned	
			razem total	w tym w zarządzie Lasów Państwowych of which managed by the State Forests		
		w ha		in ha		
<b>PODREGION SUBREGION SZCZECIŃSKI (dok.)</b>						
<b>Powiat kamiński (dok.)</b>						
Gmina wiejska: Rural gmina:						
Świerżno .....	4333,7	4231,4	4230,1	4134,0	1,3	102,4
<b>Powiat policki .....</b>	<b>22799,5</b>	<b>22548,1</b>	<b>22461,0</b>	<b>22249,3</b>	<b>41,5</b>	<b>251,4</b>
Gminy miejsko-wiejskie: Urban-rural gminas:						
Nowe Warpno .....	7569,3	7541,5	7511,9	7469,5	1,2	27,8
w tym miasto of which city	616,6	610,4	601,7	568,3	–	6,2
Police .....	12127,0	12018,1	11977,9	11956,4	31,0	109,0
w tym miasto of which city	88,3	63,2	43,4	43,3	18,0	25,2
Gminy wiejskie: Rural gminas:						
Dobra (Szczecińska) .....	2416,9	2354,3	2344,6	2321,0	9,3	62,6
Kołbaskowo .....	686,3	634,2	626,6	502,3	–	52,1
<b>Powiat stargardzki .....</b>	<b>37515,8</b>	<b>35442,8</b>	<b>35294,7</b>	<b>34642,9</b>	<b>74,0</b>	<b>2073,0</b>
Gmina miejska: Urban gmina:						
Stargard .....	60,1	59,1	57,4	49,3	1,5	1,0
Gminy miejsko-wiejskie: Urban-rural gminas:						
Chociwel .....	5563,1	5153,1	5128,4	4982,9	24,3	410,0
w tym miasto of which city	14,1	13,1	9,4	0,5	3,3	1,0
Dobrzany .....	4246,2	3957,2	3952,7	3915,5	4,4	289,0
w tym miasto of which city	9,9	8,9	7,6	5,4	1,3	1,0
Ińsko .....	6186,6	6006,6	6006,6	5913,0	–	180,0
w tym miasto of which city	67,3	66,3	66,3	66,1	–	1,0
Suchań .....	2252,7	2035,7	2030,2	1977,3,0	5,5	217,0
w tym miasto of which city	52,5	51,5	46,7	46,6	4,8	1,0
Gminy wiejskie: Rural gminas:						
Dolice .....	4813,7	4584,7	4570,7	4499,7	14,0	229,0
Kobylanka .....	6819,6	6763,6	6749,6	6710,8	14,0	56,0
Marianowo .....	2663,6	2461,6	2455,2	2434,6	6,4	202,0
Stara Dąbrowa .....	955,2	861,2	861,2	759,5	–	94,0
Stargard .....	3955,2	3560,2	3482,8	3400,5	4,0	395,0
<b>Miasto na prawach powiatu: City with powiat status:</b>						
Świnoujście .....	<b>4283,8</b>	<b>4259,8</b>	<b>4183,2</b>	<b>3877,9</b>	<b>76,6</b>	<b>24,0</b>

TABL. 3 (71). **GRUNTY NIELEŚNE ZALESIONE I PRZEZNACZONE DO ZALESIENIA W 2017 R.**  
NON-FOREST LAND AFFORESTED AND DESIGNATED FOR AFFORESTATION IN 2017

WYSZCZEGÓLNIENIE SPECIFICATION	Zalesienia gruntów nieleśnych <sup>a</sup> Afforestations non-forest land <sup>a</sup>				Powierzchnia gruntów nieleśnych przeznaczonych do zalesienia (stan w dniu 31 XII) Non-forest land designated for afforestation (as of 31 XII)	
	ogółem grand total	publiczne public		prywatne private	razem total	w tym w zarządzie Lasów Państwowych of which managed by the State Forests
		razem total	w tym w zarządzie Lasów Państwowych of which managed by the State Forests			
w ha in ha						
<b>WOJEWÓDZTWO</b> .....	<b>241,2</b>	<b>200,2</b>	<b>200,2</b>	<b>14,0</b>	<b>584,8</b>	<b>583,9</b>
<b>VOIVODSHIP</b>						
<b>PODREGION SUBREGION</b>						
<b>KOSZALIŃSKI</b> .....	<b>58,4</b>	<b>58,4</b>	<b>58,4</b>	<b>-</b>	<b>186,1</b>	<b>186,1</b>
<b>Powiat białogardzki</b> .....	<b>27,0</b>	<b>27,0</b>	<b>27,0</b>	<b>-</b>	<b>18,3</b>	<b>18,3</b>
Gmina miejska: Urban gmina:						
Białogard .....	-	-	-	-	-	-
Gminy miejsko-wiejskie:						
Urban-rural gminas:						
Karlino .....	-	-	-	-	-	-
w tym miasto of which city						
Tychowo .....	27,0	27,0	27,0	-	16,8	16,8
w tym miasto of which city						
Gmina wiejska: Rural gmina:						
Białogard .....	-	-	-	-	1,5	1,5
<b>Powiat kołobrzegi</b> .....	<b>-</b>	<b>-</b>	<b>-</b>	<b>-</b>	<b>13,6</b>	<b>13,6</b>
Gmina miejska: Urban gmina:						
Kołobrzeg .....	-	-	-	-	-	-
Gmina miejsko-wiejska:						
Urban-rural gmina:						
Gościno .....	-	-	-	-	-	-
w tym miasto of which city						
Gminy wiejskie: Rural gminas:						
Dygowo .....	-	-	-	-	2,8	2,8
Kołobrzeg .....	-	-	-	-	-	-
Rymań .....	-	-	-	-	4,9	4,9
Siemysł .....	-	-	-	-	5,9	5,9
Ustronie Morskie .....	-	-	-	-	-	-
<b>Powiat koszaliński</b> .....	<b>31,4</b>	<b>31,4</b>	<b>31,4</b>	<b>-</b>	<b>98,5</b>	<b>98,5</b>
Gminy miejsko-wiejskie:						
Urban-rural gminas:						
Bobolice .....	31,4	31,4	31,4	-	63,7	63,7
w tym miasto of which city						
Mielno .....	-	-	-	-	-	-
w tym miasto of which city						
Polanów .....	-	-	-	-	-	-
w tym miasto of which city						
Sianów .....	-	-	-	-	-	-
w tym miasto of which city						
Gminy wiejskie: Rural gminas:						
Będzino .....	-	-	-	-	1,3	1,3
Biesiekierz .....	-	-	-	-	-	-
Manowo .....	-	-	-	-	2,4	2,4
Świeszyno .....	-	-	-	-	31,1	31,1
<b>Powiat sławieński</b> .....	<b>-</b>	<b>-</b>	<b>-</b>	<b>-</b>	<b>55,7</b>	<b>55,7</b>
Gminy miejskie: Urban gminas:						
Darłowo .....	-	-	-	-	-	-
Sławno .....	-	-	-	-	-	-

a Użytków rolnych i nieużytków przeznaczonych do zalesienia w planie zagospodarowania przestrzennego.

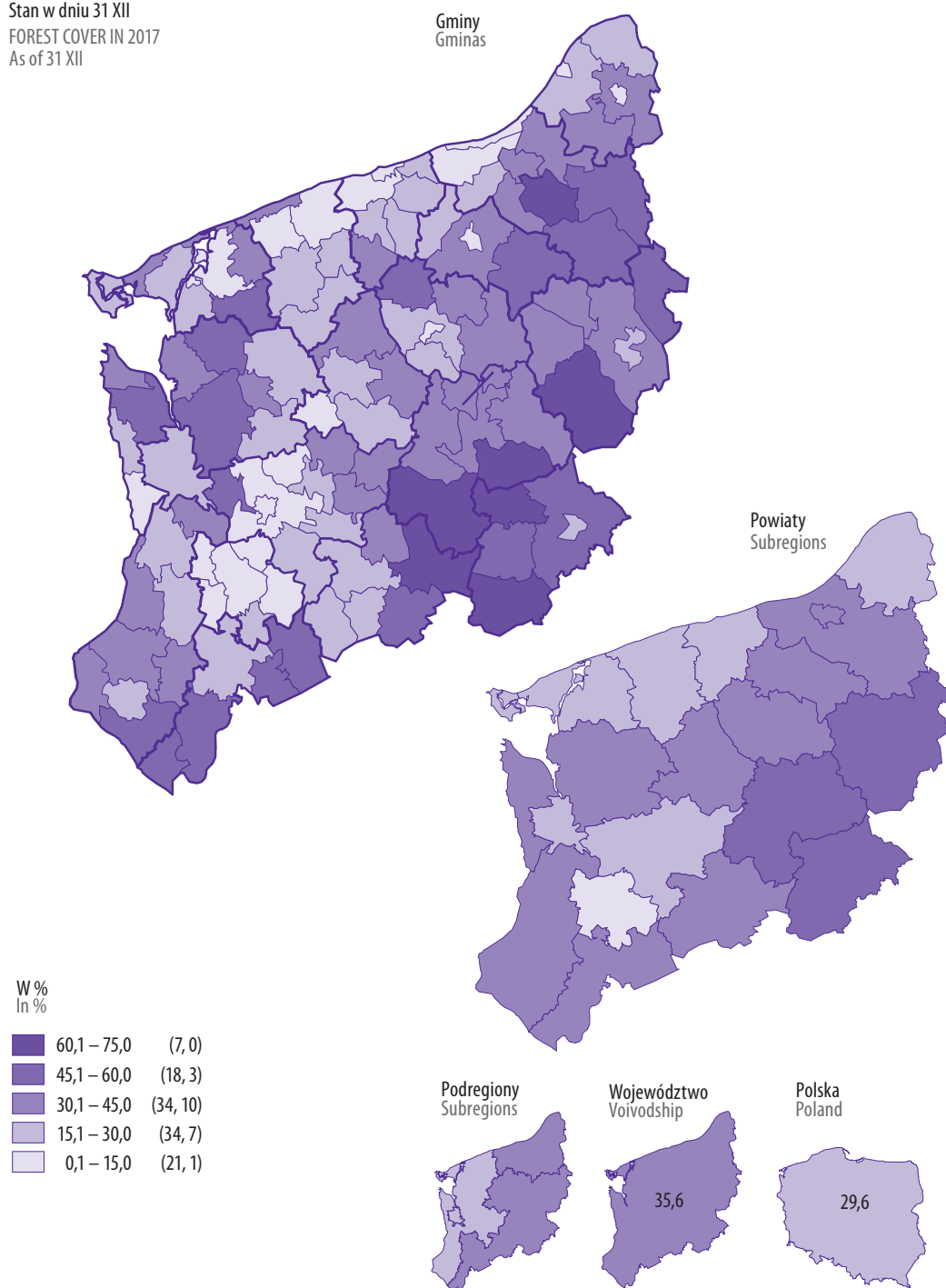
a Agricultural land and wasteland designated for afforestation in land development plan.

## LESISTOŚĆ W 2017 R.

Stan w dniu 31 XII

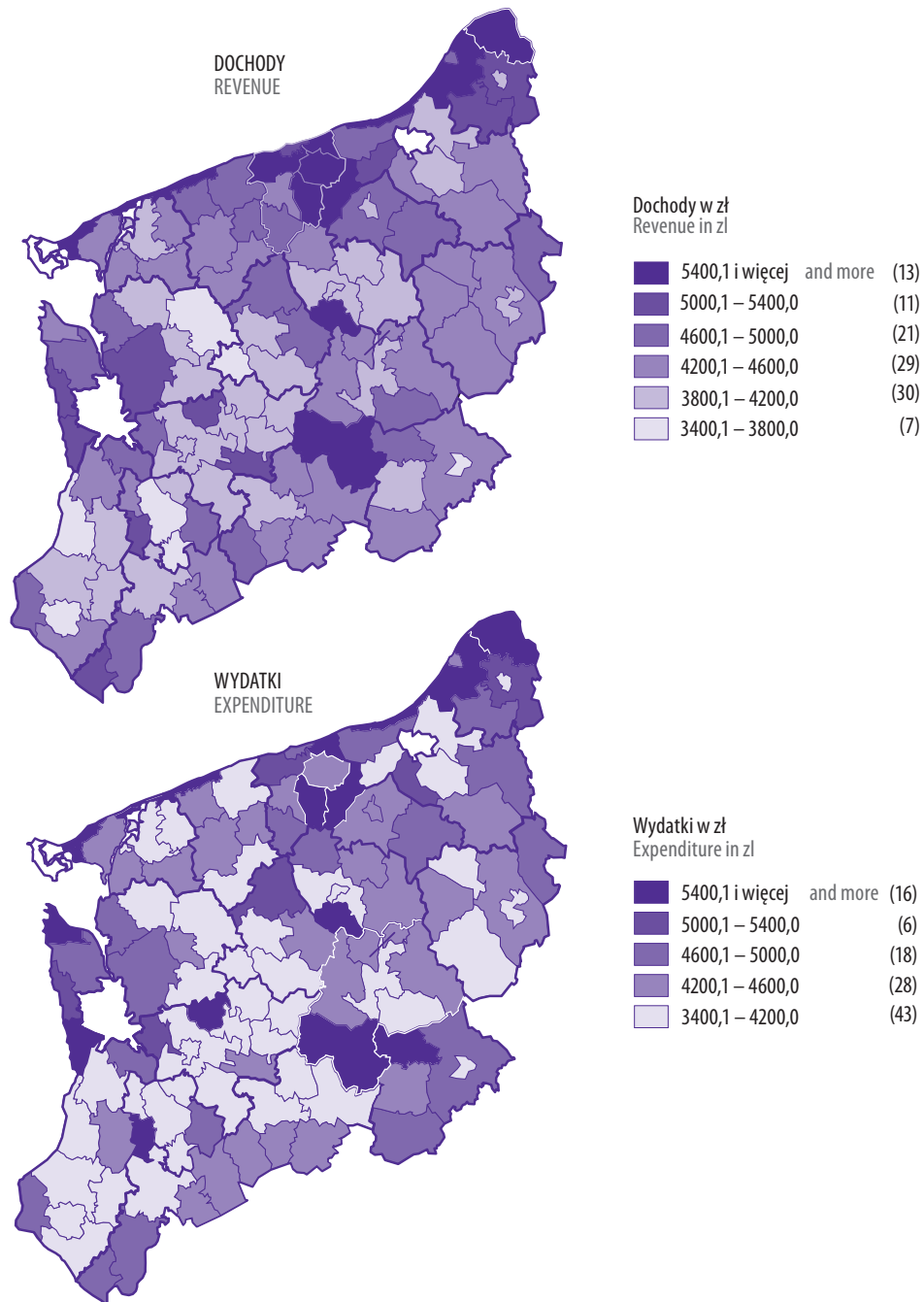
FOREST COVER IN 2017

As of 31 XII



W nawiasach podano liczbę gmin i powiatów.  
Number of gminas and powiats is given in the brackets.

**DOCHODY I WYDATKI BUDŻETÓW GMIN<sup>a</sup> NA 1 MIESZKAŃCA W 2017 R.**  
**REVENUE AND EXPENDITURE OF BUDGETS OF GMINAS<sup>a</sup> PER CAPITA IN 2017**



<sup>a</sup> Z wyłączeniem miast na prawach powiatu.  
<sup>a</sup> Excluding cities with powiat status.

W nawiasach podano liczbę gmin.  
 Number of gminas is given in the brackets.



TABL. 3 (71). **GRUNTY NIELEŚNE ZALESIONE I PRZEZNACZONE DO ZALESIENIA W 2017 R. (cd.)**  
 NON-FOREST LAND AFFORESTED AND DESIGNATED FOR AFFORESTATION IN 2017 (cont.)

WYSZCZEGÓLNIENIE SPECIFICATION	Zalesienia gruntów nieleśnych <sup>a</sup> Afforestations non-forest land <sup>a</sup>				Powierzchnia gruntów nieleśnych przeznaczonych do zalesienia (stan w dniu 31 XII) Non-forest land designated for afforestation (as of 31 XII)	
	ogółem grand total	publiczne public		prywatne private	razem total	w tym w zarządzie Lasów Państwowych of which managed by the State Forests
		razem total	w tym w zarządzie Lasów Państwowych of which managed by the State Forests			
	w ha		in ha			
<b>PODREGION SUBREGION KOSZALINSKI (dok.)</b>						
<b>Powiat sławieński (dok.)</b>						
Gminy wiejskie: Rural gminas:						
Darłowo .....	–	–	–	–	0,4	0,4
Malechowo .....	–	–	–	–	11,1	11,1
Postomino .....	–	–	–	–	8,8	8,8
Sławno .....	–	–	–	–	35,5	35,5
<b>Miasto na prawach powiatu:</b> City with powiat status:						
<b>Koszalin .....</b>	–	–	–	–	–	–
<b>PODREGION SUBREGION SZCZECINECKO-PYRZYCKI</b>	<b>87,0</b>	<b>73,0</b>	<b>73,0</b>	<b>14,0</b>	<b>276,8</b>	<b>276,8</b>
<b>Powiat choszczeński .....</b>	<b>2,9</b>	<b>2,9</b>	<b>2,9</b>	<b>–</b>	<b>6,8</b>	<b>6,8</b>
Gminy miejsko-wiejskie: Urban-rural gminas:						
Choszczno .....	–	–	–	–	1,0	1,0
w tym miasto of which city	–	–	–	–	–	–
Drawno .....	–	–	–	–	–	–
w tym miasto of which city	–	–	–	–	–	–
Pelczyce .....	–	–	–	–	–	–
w tym miasto of which city	–	–	–	–	–	–
Recz .....	–	–	–	–	–	–
w tym miasto of which city	–	–	–	–	–	–
Gminy wiejskie: Rural gminas:						
Bierzwnik .....	2,9	2,9	2,9	–	5,8	5,8
Krzęcin .....	–	–	–	–	–	–
<b>Powiat drawski .....</b>	<b>22,1</b>	<b>22,1</b>	<b>22,1</b>	<b>–</b>	<b>118,1</b>	<b>118,1</b>
Gminy miejsko-wiejskie: Urban-rural gminas:						
Czaplinek .....	1,0	1,0	1,0	–	3,4	3,4
w tym miasto of which city	–	–	–	–	–	–
Drawsko Pomorskie .....	–	–	–	–	65,7	65,7
w tym miasto of which city	–	–	–	–	–	–
Kalisz Pomorski .....	11,9	11,9	11,9	–	48,3	48,3
w tym miasto of which city	–	–	–	–	–	–
Złocieniec .....	–	–	–	–	0,7	0,7
w tym miasto of which city	–	–	–	–	–	–
Gminy wiejskie: Rural gminas:						
Ostrowice .....	–	–	–	–	–	–
Wierzchowo .....	9,2	9,2	9,2	–	–	–
<b>Powiat łobeski .....</b>	<b>33,2</b>	<b>19,2</b>	<b>19,2</b>	<b>14,0</b>	<b>13,7</b>	<b>13,7</b>
Gminy miejsko-wiejskie: Urban-rural gminas:						
Dobra .....	–	–	–	–	–	–
w tym miasto of which city	–	–	–	–	–	–
Łobez .....	24,0	10,0	10,0	14,0	0,8	0,8
w tym miasto of which city	–	–	–	–	–	–

a Użytków rolnych i nieużytków przeznaczonych do zalesienia w planie zagospodarowania przestrzennego.

a Agricultural land and wasteland designated for afforestation in land development plan.

TABL. 3 (71). **GRUNTY NIELEŚNE ZALESIONE I PRZEZNACZONE DO ZALESIENIA W 2017 R. (cd.)**  
 NON-FOREST LAND AFFORESTED AND DESIGNATED FOR AFFORESTATION IN 2017 (cont.)

WYSZCZEGÓLNIENIE SPECIFICATION	Zalesienia gruntów nieleśnych <sup>a</sup> Afforestations non-forest land <sup>a</sup>				Powierzchnia gruntów nieleśnych przeznaczonych do zalesienia (stan w dniu 31 XII) Non-forest land designated for afforestation (as of 31 XII)	
	ogółem grand total	publiczne public		prywatne private	razem total	w tym w zarządzie Lasów Państwowych of which managed by the State Forests
		razem total	w tym w zarządzie Lasów Państwowych of which managed by the State Forests			
			w ha	in ha		
<b>PODREGION SUBREGION SZCZECINECKO-PYRZYCKI (cd.)</b>						
<b>Powiat łobeski (dok.)</b>						
Gminy miejsko-wiejskie (dok.): Urban-rural gminas (cont.):						
Resko .....	1,0	1,0	1,0	—	12,9	12,9
w tym miasto of which city	—	—	—	—	—	—
Węgorzyno .....	—	—	—	—	—	—
w tym miasto of which city	—	—	—	—	—	—
Gmina wiejska: Rural gmina:						
Radowo Małe .....	8,2	8,2	8,2	—	—	—
<b>Powiat myśliborski .....</b>	<b>1,1</b>	<b>1,1</b>	<b>1,1</b>	<b>—</b>	<b>—</b>	<b>—</b>
Gminy miejsko-wiejskie: Urban-rural gminas:						
Barlinek .....	0,4	0,4	0,4	—	—	—
w tym miasto of which city	—	—	—	—	—	—
Dębno .....	—	—	—	—	—	—
w tym miasto of which city	—	—	—	—	—	—
Myślibórz .....	—	—	—	—	—	—
w tym miasto of which city	—	—	—	—	—	—
Gminy wiejskie: Rural gminas:						
Boleszkowice .....	—	—	—	—	—	—
Nowogródek Pomorski .....	0,7	0,7	0,7	—	—	—
<b>Powiat pyrzycki .....</b>	<b>—</b>	<b>—</b>	<b>—</b>	<b>—</b>	<b>—</b>	<b>—</b>
Gminy miejsko-wiejskie: Urban-rural gminas:						
Lipiany .....	—	—	—	—	—	—
w tym miasto of which city	—	—	—	—	—	—
Pyrzyce .....	—	—	—	—	—	—
w tym miasto of which city	—	—	—	—	—	—
Gminy wiejskie: Rural gminas:						
Bielice .....	—	—	—	—	—	—
Kozielice .....	—	—	—	—	—	—
Przelewice .....	—	—	—	—	—	—
Warnice .....	—	—	—	—	—	—
<b>Powiat szczecinecki .....</b>	<b>10,2</b>	<b>10,2</b>	<b>10,2</b>	<b>—</b>	<b>69,7</b>	<b>69,7</b>
Gmina miejska: Urban gmina:						
Szczecinek .....	—	—	—	—	—	—
Gminy miejsko-wiejskie: Urban-rural gminas:						
Barwice .....	—	—	—	—	3,1	3,1
w tym miasto of which city	—	—	—	—	—	—
Biały Bór .....	2,5	2,5	2,5	—	51,7	51,7
w tym miasto of which city	—	—	—	—	15,8	15,8
Borne Sulinowo .....	2,1	2,1	2,1	—	4,0	4,0
w tym miasto of which city	—	—	—	—	—	—

a Użytków rolnych i nieużytków przeznaczonych do zalesienia w planie zagospodarowania przestrzennego.

a Agricultural land and wasteland designated for afforestation in land development plan.

TABL. 3 (71). **GRUNTY NIELEŚNE ZALESIONE I PRZEZNACZONE DO ZALESIENIA W 2017 R. (cd.)**  
 NON-FOREST LAND AFFORESTED AND DESIGNATED FOR AFFORESTATION IN 2017 (cont.)

WYSZCZEGÓLNIENIE SPECIFICATION	Zalesienia gruntów nieleśnych <sup>a</sup> Afforestations non-forest land <sup>a</sup>				Powierzchnia gruntów nieleśnych przeznaczonych do zalesienia (stan w dniu 31 XII) Non-forest land designated for afforestation (as of 31 XII)	
	ogółem grand total	publiczne public		prywatne private	razem total	w tym w zarządzie Lasów Państwowych of which managed by the State Forests
		razem total	w tym w zarządzie Lasów Państwowych of which managed by the State Forests			
	w ha		in ha			
<b>PODREGION SUBREGION SZCZECINECKO-PYRZYCKI (dok.)</b>						
<b>Powiat szczecinecki (dok.)</b>						
Gminy wiejskie: Rural gminas:						
Grzmiąca .....	5,6	5,6	5,6	–	10,9	10,9
Szczecinek .....	–	–	–	–	–	–
<b>Powiat świdwiński .....</b>	<b>16,4</b>	<b>16,4</b>	<b>16,4</b>	<b>–</b>	<b>68,6</b>	<b>68,6</b>
Gmina miejska: Urban gmina:						
Świdwin .....	–	–	–	–	18,3	18,3
Gmina miejsko-wiejska:						
Urban-rural gmina:						
Polczyn-Zdrój .....	–	–	–	–	–	–
w tym miasto of which city	–	–	–	–	–	–
Gminy wiejskie: Rural gminas:						
Brzeźno .....	–	–	–	–	–	–
Rąbino .....	–	–	–	–	23,4	23,4
Ślawoborze .....	–	–	–	–	3,3	3,3
Świdwin .....	16,4	16,4	16,4	–	23,6	23,6
<b>Powiat walecki .....</b>	<b>1,1</b>	<b>1,1</b>	<b>1,1</b>	<b>–</b>	<b>–</b>	<b>–</b>
Gmina miejska: Urban gmina:						
Wałcz .....	–	–	–	–	–	–
Gminy miejsko-wiejskie:						
Urban-rural gminas:						
Człopa .....	–	–	–	–	–	–
w tym miasto of which city	–	–	–	–	–	–
Mirosławiec .....	1,1	1,1	1,1	–	–	–
w tym miasto of which city	–	–	–	–	–	–
Tuczno .....	–	–	–	–	–	–
w tym miasto of which city	–	–	–	–	–	–
Gmina wiejska: Rural gmina:						
Wałcz .....	–	–	–	–	–	–
<b>PODREGION SUBREGION M. SZCZECIN .....</b>	<b>–</b>	<b>–</b>	<b>–</b>	<b>–</b>	<b>–</b>	<b>–</b>
<b>Miasto na prawach powiatu:</b>						
City with powiat status:						
Szczecin .....	–	–	–	–	–	–
<b>PODREGION SUBREGION SZCZECIŃSKI .....</b>	<b>68,9</b>	<b>68,9</b>	<b>68,9</b>	<b>–</b>	<b>121,9</b>	<b>121,0</b>
<b>Powiat goleniowski .....</b>	<b>10,9</b>	<b>10,9</b>	<b>10,9</b>	<b>–</b>	<b>50,2</b>	<b>50,2</b>
Gminy miejsko-wiejskie:						
Urban-rural gminas:						
Goleniów .....	–	–	–	–	0,9	0,9
w tym miasto of which city	–	–	–	–	–	–
Maszewo .....	–	–	–	–	4,4	4,4
w tym miasto of which city	–	–	–	–	–	–

a Użytków rolnych i nieużytków przeznaczonych do zalesienia w planie zagospodarowania przestrzennego.

a Agricultural land and wasteland designated for afforestation in land development plan.

TABL. 3 (71). **GRUNTY NIELEŚNE ZALESIONE I PRZEZNACZONE DO ZALESIENIA W 2017 R. (cd.)**  
 NON-FOREST LAND AFFORESTED AND DESIGNATED FOR AFFORESTATION IN 2017 (cont.)

WYSZCZEGÓLNIENIE SPECIFICATION	Zalesienia gruntów nieleśnych <sup>a</sup> Afforestations non-forest land <sup>a</sup>				Powierzchnia gruntów nieleśnych przeznaczonych do zalesienia (stan w dniu 31 XII) Non-forest land designated for afforestation (as of 31 XII)	
	ogółem grand total	publiczne public		prywatne private	razem total	w tym w zarządzie Lasów Państwowych of which managed by the State Forests
		razem total	w tym w zarządzie Lasów Państwowych of which managed by the State Forests			
			w ha	in ha		
<b>PODREGION SUBREGION SZCZECIŃSKI (cd.)</b>						
<b>Powiat goleniowski (dok.)</b>						
Gminy miejsko-wiejskie (dok.): Urban-rural gminas (cont.):						
Nowogard .....	–	–	–	–	2,3	2,3
w tym miasto of which city	–	–	–	–	0,1	0,1
Stepnica .....	–	–	–	–	–	–
w tym miasto of which city	–	–	–	–	–	–
Gminy wiejskie: Rural gminas:						
Osina .....	–	–	–	–	15,6	15,6
Przybiernów .....	10,9	10,9	10,9	–	27,0	27,0
<b>Powiat gryficki .....</b>	<b>12,0</b>	<b>12,0</b>	<b>12,0</b>	<b>–</b>	<b>3,5</b>	<b>2,5</b>
Gminy miejsko-wiejskie: Urban-rural gminas:						
Gryfice .....	–	–	–	–	–	–
w tym miasto of which city	–	–	–	–	–	–
Ploty .....	11,1	11,1	11,1	–	1,0	–
w tym miasto of which city	–	–	–	–	1,0	–
Trzebieatów .....	0,9	0,9	0,9	–	–	–
w tym miasto of which city	–	–	–	–	–	–
Gminy wiejskie: Rural gminas:						
Brojce .....	–	–	–	–	2,5	2,5
Karnice .....	–	–	–	–	–	–
Rewal .....	–	–	–	–	–	–
<b>Powiat gryfiński .....</b>	<b>25,5</b>	<b>25,5</b>	<b>25,5</b>	<b>–</b>	<b>40,0</b>	<b>40,0</b>
Gminy miejsko-wiejskie: Urban-rural gminas:						
Cedynia .....	–	–	–	–	–	–
w tym miasto of which city	–	–	–	–	–	–
Chojna .....	–	–	–	–	–	–
w tym miasto of which city	–	–	–	–	–	–
Gryfino .....	–	–	–	–	–	–
w tym miasto of which city	–	–	–	–	–	–
Mieszkowice .....	–	–	–	–	–	–
w tym miasto of which city	–	–	–	–	–	–
Moryń .....	–	–	–	–	–	–
w tym miasto of which city	–	–	–	–	–	–
Trzczańsko-Zdrój .....	17,0	17,0	17,0	–	39,8	39,8
w tym miasto of which city	–	–	–	–	–	–
Gminy wiejskie: Rural gminas:						
Banie .....	–	–	–	–	0,2	0,2
Stare Czarnowo .....	–	–	–	–	–	–
Widuchowa .....	8,6	8,6	8,6	–	–	–

a Użytków rolnych i nieużytków przeznaczonych do zalesienia w planie zagospodarowania przestrzennego.

a Agricultural land and wasteland designated for afforestation in land development plan.

TABL. 3 (71). **GRUNTY NIELEŚNE ZALESIONE I PRZEZNACZONE DO ZALESIENIA W 2017 R. (dok.)**  
NON-FOREST LAND AFFORESTED AND DESIGNATED FOR AFFORESTATION IN 2017 (cont.)

WYSZCZEGÓLNIENIE SPECIFICATION	Zalesienia gruntów nieleśnych <sup>a</sup> Afforestations non-forest land <sup>a</sup>				Powierzchnia gruntów nieleśnych przeznaczonych do zalesienia (stan w dniu 31 XII) Non-forest land designated for afforestation (as of 31 XII)	
	ogółem grand total	publiczne public		prywatne private	razem total	w tym w zarządzie Lasów Państwowych of which managed by the State Forests
		razem total	w tym w zarządzie Lasów Państwowych of which managed by the State Forests			
	w ha		in ha			
<b>PODREGION SUBREGION SZCZECIŃSKI (dok.)</b>						
<b>Powiat kamieński</b> .....	<b>20,4</b>	<b>20,4</b>	<b>20,4</b>	<b>-</b>	<b>23,1</b>	<b>23,1</b>
Gminy miejsko-wiejskie: Urban-rural gminas:						
Dziwnów .....	-	-	-	-	-	-
w tym miasto of which city	-	-	-	-	-	-
Golczewo .....	19,4	19,4	19,4	-	10,7	10,7
w tym miasto of which city	-	-	-	-	-	-
Kamień Pomorski .....	0,9	0,9	0,9	-	11,5	11,5
w tym miasto of which city	-	-	-	-	-	-
Międzyzdroje .....	-	-	-	-	-	-
w tym miasto of which city	-	-	-	-	-	-
Wolin .....	-	-	-	-	0,9	0,9
w tym miasto of which city	-	-	-	-	-	-
Gmina wiejska: Rural gmina:						
Świerżno .....	-	-	-	-	-	-
<b>Powiat policki</b> .....	<b>-</b>	<b>-</b>	<b>-</b>	<b>-</b>	<b>-</b>	<b>-</b>
Gminy miejsko-wiejskie: Urban-rural gminas:						
Nowe Warpno .....	-	-	-	-	-	-
w tym miasto of which city	-	-	-	-	-	-
Police .....	-	-	-	-	-	-
w tym miasto of which city	-	-	-	-	-	-
Gminy wiejskie: Rural gminas:						
Dobra (Szczecińska) .....	-	-	-	-	-	-
Kołbaskowo .....	-	-	-	-	-	-
<b>Powiat stargardzki</b> .....	<b>-</b>	<b>-</b>	<b>-</b>	<b>-</b>	<b>5,1</b>	<b>5,1</b>
Gmina miejska: Urban gmina:						
Stargard .....	-	-	-	-	-	-
Gminy miejsko-wiejskie: Urban-rural gminas:						
Chociwel .....	-	-	-	-	-	-
w tym miasto of which city	-	-	-	-	-	-
Dobrzany .....	-	-	-	-	-	-
w tym miasto of which city	-	-	-	-	-	-
Ińsko .....	-	-	-	-	-	-
w tym miasto of which city	-	-	-	-	-	-
Suchań .....	-	-	-	-	-	-
w tym miasto of which city	-	-	-	-	-	-
Gminy wiejskie: Rural gminas:						
Dolice .....	-	-	-	-	-	-
Kobylanka .....	-	-	-	-	5,1	5,1
Marianowo .....	-	-	-	-	-	-
Stara Dąbrowa .....	-	-	-	-	-	-
Stargard .....	-	-	-	-	-	-
<b>Miasto na prawach powiatu:</b> <b>City with powiat status:</b>						
<b>Świnoujście</b> .....	<b>-</b>	<b>-</b>	<b>-</b>	<b>-</b>	<b>-</b>	<b>-</b>

a Użytków rolnych i nieużytków przeznaczonych do zalesienia w planie zagospodarowania przestrzennego.

a Agricultural land and wasteland designated for afforestation in land development plan.

TABL. 4 (72). **LASY NIESTANOWIĄCE WŁASNOŚCI SKARBU PAŃSTWA W 2017 R.**  
**FORESTS NON OWNED BY THE STATE TREASURY IN 2017**

WYSZCZEGÓLNIENIE SPECIFICATION	Powierzchnia gruntów leśnych <sup>a</sup> Forest land <sup>a</sup>				Lasy ochronne w % po- wierzchni gruntów leśnych <sup>a</sup>  Protective forests in % of forests land <sup>a</sup>	Odnowienia i zalesienia Renewals and afforestations		Pozyskanie drewna (grubizny) w dam <sup>3</sup>  Removals (timber) in dam <sup>3</sup>
	ogółem grand total	w tym własność of which property of				ogółem total	w tym za- lesienia <sup>b</sup> of which affore- stations <sup>b</sup>	
		osób fizycznych natural persons	wspólnot grunto- wych land coopera- tives	gmin gmina				
	w ha		in ha			w ha	in ha	
<b>WOJEWÓDZTWO</b> .....	<b>26168,1</b>	<b>17591,6</b>	<b>20,8</b>	<b>4527,4</b>	<b>10,1</b>	<b>49,1</b>	<b>14,0</b>	<b>12,1</b>
<b>VOIVODSHIP</b>								
<b>Podregion Subregion</b>								
<b>koszaliński</b> .....	<b>5871,9</b>	<b>4182,0</b>	<b>-</b>	<b>529,0</b>	<b>5,1</b>	<b>-</b>	<b>-</b>	<b>1,8</b>
Powiaty: Powiats:								
białogardzki .....	1526,7	1174,0	-	208,5	10,8	-	-	0,3
kolobrzowski .....	921,6	631,1	-	84,2	4,6	-	-	0,2
koszaliński .....	2217,5	1605,8	-	52,7	-	-	-	0,9
ślawieński .....	1082,4	751,9	-	82,1	-	-	-	0,4
Miasto na prawach powiatu: City with powiat status:								
Koszalin .....	123,8	19,2	-	101,5	72,6	-	-	0,0
<b>Podregion Subregion</b>								
<b>szczecinecko-pyrzycki</b>	<b>11716,2</b>	<b>9061,6</b>	<b>20,8</b>	<b>860,4</b>	<b>1,2</b>	<b>30,8</b>	<b>14,0</b>	<b>6,5</b>
Powiaty: Powiats:								
choszczeński .....	823,5	642,8	-	33,0	-	-	-	0,2
drawski .....	2504,6	2169,5	-	203,3	0,9	0,9	-	0,5
łobeski .....	112,5	898,5	-	31,6	-	-	14,0	0,3
myśliborski .....	784,6	618,2	-	67,1	-	-	-	1,6
pyrzycki .....	457,6	148,0	-	145,6	-	1,1	-	0,1
szczecinecki .....	2883,5	2173,0	-	105,5	0,5	28,9	-	2,3
świdwiński .....	1966,0	1537,4	-	84,7	-	-	-	0,6
walecki .....	1184,0	874,2	20,8	189,6	9,2	-	-	1,0
<b>Podregion Subregion</b>								
<b>m. Szczecin</b> .....	<b>2727,3</b>	<b>48,7</b>	<b>-</b>	<b>2674,4</b>	<b>76,4</b>	<b>0,5</b>	<b>-</b>	<b>2,2</b>
Miasto na prawach powiatu: City with powiat status:								
Szczecin .....	2727,3	48,7	-	2674,4	76,4	0,5	-	2,2
<b>Podregion Subregion</b>								
<b>szczeciński</b> .....	<b>5852,7</b>	<b>4299,3</b>	<b>-</b>	<b>463,6</b>	<b>1,8</b>	<b>3,8</b>	<b>-</b>	<b>1,6</b>
Powiaty: Powiats:								
goleniowski .....	919,2	812,7	-	106,5	0,5	-	-	-
gryficki .....	746,7	672,0	-	53,1	-	-	-	0,1
gryfiński .....	936,6	569,8	-	37,8	0,1	3,8	-	0,7
kamieński .....	707,8	428,1	-	72,2	-	-	-	0,1
policki .....	292,9	156,6	-	41,5	0,2	-	-	0,4
stargardzki .....	2147,0	1638,0	-	74,0	-	-	-	0,2
Miasto na prawach powiatu: City with powiat status:								
Świnoujście .....	102,6	22,0	-	78,6	100,0	-	-	-

a Stan w dniu 31 XII. b Użytków rolnych i nieużytków przeznaczonych do zalesienia w planie zagospodarowania przestrzennego.

a As of 31 XII. b Agricultural land and wasteland designated for afforestation in land development plan.

## DZIAŁ XI TRANSPORT

### Uwagi ogólne

1. Ogólne dane o **długości dróg publicznych** obejmują dane o drogach miejskich i zamiejskich o nawierzchni twardej i gruntowej.

**Drogi publiczne** ze względu na funkcje w sieci drogowej dzielą się według przepisów ustawy z dnia 21 III 1985 r. o drogach publicznych (tekst jednolity Dz. U. Nr 14, poz. 60, z późn. zm.) na następujące kategorie: drogi krajowe, wojewódzkie, powiatowe i gminne.

Do **dróg powiatowych** zalicza się drogi (poza krajowymi i wojewódzkimi) stanowiące połączenia miast będących siedzibami powiatów z siedzibami gmin i siedzib gmin między sobą.

Do **dróg gminnych** zalicza się drogi o znaczeniu lokalnym, stanowiące uzupełniającą sieć dróg (poza krajowymi, wojewódzkimi i powiatowymi) służących miejscowym potrzebom, z wyłączeniem dróg wewnętrznych.

Do **dróg o nawierzchni twardej** zalicza się drogi o nawierzchni twardej ulepszonej (z kostki kamiennej, klinkieru, betonu, z płyt kamiennobetonowych, bitumu) oraz drogi o nawierzchni nieulepszonej (o nawierzchni tłuczniowej i brukowej).

Do **dróg o nawierzchni gruntowej** zalicza się drogi o nawierzchni z gruntu rodzimego oraz utrwalone w wyniku specjalnych zabiegów i preparacji gruntu rodzimego przy pomocy mieszanin wykonanych z gliny, żwiru, żużla itp.

2. Informacje o **pojazdach samochodowych i ciągnikach** zarejestrowanych prezentowane są według Centralnej Ewidencji Pojazdów (CEPiK) prowadzonej przez Ministerstwo Spraw Wewnętrznych i Administracji.

3. Dane o **wypadkach drogowych** obejmują zdarzenia mające związek z ruchem pojazdów na drogach publicznych, w wyniku których nastąpiła śmierć lub uszkodzenie ciała osób.

Za **śmiertelną ofiarę wypadku drogowego** uznano osobę zmarłą (w wyniku doznanych obrażeń) na miejscu wypadku lub w ciągu 30 dni.

## CHAPTER XI TRANSPORT

### General notes

1. General data on **length of public roads** include data on urban and non-urban hard surface roads and unsurfaced roads.

On account of functions in a road network **public roads** are divided, according to the Law on Public Roads dated 21 III 1985 (uniform text Journal Laws No. 14., item 60, with later amendments), into following categories: national, regional, district and communal roads.

**District roads** include roads (excluding national and regional roads), which link district capital cities with commune capital cities and commune capital cities with other such cities.

**Communal roads** include roads with local significance complementing the road network (excluding domestic, voivodship and powiat roads) serving regional needs, excluding internal roads.

**Hard surface roads** include improved hard surface public roads (made of stone cube, clinker, concrete, stone and concrete slabs and bitumen) and roads with regular surface (macadam and boulder pavement).

**Unsurfaced roads** are subsoil surfaced roads and roads hardened in special processes and preparations of subsoil utilising mixtures made of clay, gravel, slag, etc.

2. Information on registered **vehicles and tractors** has been presented according to central vehicle register maintained by the Ministry of Interior and Administration.

3. Data regarding **road traffic accidents** cover events connected with the movement of vehicles on public roads as a result of which death or injury occurred.

A **road traffic accident fatality** is understood as a person who died (as a result of injuries incurred) at the scene of the accident or within the course of 30 days.

Za **ranną ofiarę wypadku drogowego** uznano osobę, która doznała obrażeń ciała i otrzymała pomoc lekarską.

A **road traffic accident injury** is understood as a person who incurred injuries and received medical attention.



**TABL. 1 (73). DROGI PUBLICZNE W 2017 r.**  
 Stan w dniu 31 XII  
 PUBLIC ROADS IN 2017  
 As of 31 XII

WYSZCZEGÓLNIENIE SPECIFICATION	Drogi powiatowe District roads				Drogi gminne Communal roads			
	o nawierzchni twardej on hard surface			o na- wierzchni gruntowej unsurfaced	o nawierzchni twardej on hard surface			o na- wierzchni gruntowej unsurfaced
	ogółem total	na 100 km <sup>2</sup> per 100 km <sup>2</sup>	z liczby ogółem o na- wierzchni ulepszonej of which of total improved		ogółem total	na 100 km <sup>2</sup> per 100 km <sup>2</sup>	z liczby ogółem o na- wierzchni ulepszonej of which of total improved	
	w km				in km			
<b>WOJEWÓDZTWO</b> .....	<b>7073,5</b>	<b>30,9</b>	<b>6656,5</b>	<b>646,2</b>	<b>3672,3</b>	<b>16,0</b>	<b>2833,0</b>	<b>5156,8</b>
<b>VOIVODSHIP</b>								
<b>Podregion Subregion</b>								
<b>koszaliński</b> .....	<b>1394,6</b>	<b>32,0</b>	<b>1328,1</b>	<b>108,4</b>	<b>1086,8</b>	<b>24,9</b>	<b>836,2</b>	<b>1171,7</b>
Powiaty: Powiats:								
białogardzki .....	268,1	31,7	256,9	32,8	124,2	14,7	110,0	157,0
kolobrzowski .....	274,2	37,8	259,0	25,9	227,2	31,3	208,2	401,1
koszaliński .....	460,6	27,9	442,0	16,1	265,3	16,0	209,3	558,1
slawieński .....	318,1	30,5	296,9	32,3	369,3	35,4	210,3	30,8
Miasto na prawach powiatu: City with powiat status:								
Koszalin .....	73,6	75,1	73,3	1,3	100,8	102,9	98,4	24,7
<b>Podregion Subregion</b>								
<b>szczecinecko-pyrzycki</b>	<b>2919,7</b>	<b>28,2</b>	<b>2691,7</b>	<b>262,9</b>	<b>1052,3</b>	<b>10,2</b>	<b>718,5</b>	<b>2767,4</b>
Powiaty: Powiats:								
choszczeński .....	401,9	30,3	247,5	66,3	156,4	11,8	82,2	723,2
drawski .....	371,5	21,1	344,9	27,4	141,3	8,0	116,8	135,4
łobeski .....	350,8	32,9	321,2	21,7	51,6	4,8	40,0	244,3
myśliborski .....	445,0	37,6	378,0	21,0	202,9	17,2	110,8	556,8
pyrzycki .....	290,8	40,1	282,6	29,2	98,7	13,6	66,3	116,0
szczecinecki .....	487,6	27,6	470,7	21,5	168,7	9,6	122,2	171,7
świdwiński .....	340,7	31,2	318,3	38,3	113,1	10,3	67,2	296,1
walecki .....	231,4	16,4	228,5	37,5	119,6	8,5	113,0	523,9
<b>Podregion Subregion</b>								
<b>m. Szczecin</b> .....	<b>241,5</b>	<b>80,2</b>	<b>231,0</b>	<b>4,7</b>	<b>431,9</b>	<b>143,5</b>	<b>407,4</b>	<b>48,6</b>
Miasto na prawach powiatu: City with powiat status:								
Szczecin .....	241,5	80,2	231,0	4,7	431,9	143,5	407,4	48,6
<b>Podregion Subregion</b>								
<b>szczeciński</b> .....	<b>2517,7</b>	<b>31,9</b>	<b>2405,7</b>	<b>270,2</b>	<b>1101,3</b>	<b>14,0</b>	<b>870,9</b>	<b>1169,1</b>
Powiaty: Powiats:								
goleniowski .....	581,0	36,0	578,0	85,7	114,7	7,1	92,3	99,0
gryficki .....	332,4	32,7	305,9	31,5	155,9	15,3	136,1	259,5
gryfiński .....	550,9	29,5	504,0	80,7	220,5	11,8	124,9	448,2
kamieński .....	277,1	27,6	259,2	50,0	103,7	10,3	94,4	124,5
policki .....	172,4	25,9	172,2	5,9	237,2	35,7	178,9	55,9
stargardzki .....	566,5	37,3	549,4	16,4	218,0	14,3	193,7	166,8
Miasto na prawach powiatu: City with powiat status:								
Świnoujście .....	37,4	19,0	37,0	0,0	51,3	26,0	50,9	15,2

Źródło: dane Generalnej Dyrekcji Dróg Krajowych i Autostrad.

Source: data of the General Directorate of National Roads and Motorways.

TABL. 2 (74). **POJAZDY SAMOCHODOWE I CIĄGNIKI ZAREJESTROWANE<sup>a</sup> W 2017 R.**  
Stan w dniu 31 XII  
ROAD VEHICLES AND TRACTORS IN VEHICLE REGISTER<sup>a</sup> IN 2017  
As of 31 XII

WYSZCZEGÓLNIENIE SPECIFICATION	Ogółem Total	W tym Of which				
		samochody osobowe passenger cars	autobusy buses	samochody ciężarowe i ciągniki siodłowe <sup>b</sup> lorries and road tractors <sup>b</sup>	ciągniki balastowe i rolnicze balast and agricultural tractors	motocykle motorcycles
<b>WOJEWÓDZTWO ..... VOIVODSHIP</b>	<b>1224806</b>	<b>945914</b>	<b>5649</b>	<b>149599</b>	<b>49259</b>	<b>66209</b>
<b>Podregion Subregion</b>						
<b>koszaliński .....</b>	<b>251774</b>	<b>193666</b>	<b>1271</b>	<b>32440</b>	<b>10050</b>	<b>12593</b>
Powiaty: Powiats:						
białogardzki .....	34076	25781	125	3785	1621	2567
kolobrzeczki .....	56037	43648	353	6687	2305	2669
koszaliński .....	51602	37875	238	6523	3265	3374
ślawieński .....	42080	32779	200	4357	2317	2147
Miasto na prawach powiatu: City with powiat status:						
Koszalin .....	67979	53583	355	11088	542	1836
<b>Podregion Subregion</b>						
<b>szczecinecko-pyrzycki</b>	<b>321621</b>	<b>239726</b>	<b>1109</b>	<b>34998</b>	<b>20829</b>	<b>23081</b>
Powiaty: Powiats:						
choszczeński .....	38581	28318	131	3733	3192	3001
drawski .....	44412	31896	167	4899	2685	4487
łobeski .....	29584	21582	64	3034	2349	2411
myśliborski .....	55956	42301	191	6691	3087	3365
pyrzycki .....	33516	25039	129	3102	3029	2011
szczecinecki .....	45008	35695	123	5112	1958	1859
świdwiński .....	35859	26916	80	3839	2468	2369
walecki .....	38705	27979	224	4588	2061	3578
<b>Podregion Subregion</b>						
<b>m. Szczecin .....</b>	<b>262868</b>	<b>214074</b>	<b>1446</b>	<b>35932</b>	<b>1117</b>	<b>8275</b>
Miasto na prawach powiatu: City with powiat status:						
Szczecin .....	262868	214074	1446	35932	1117	8275
<b>Podregion Subregion</b>						
<b>szczeciński .....</b>	<b>388543</b>	<b>298448</b>	<b>1823</b>	<b>46229</b>	<b>17263</b>	<b>22260</b>
Powiaty: Powiats:						
goleniowski .....	68910	51072	271	9339	3626	4185
gryficki .....	47120	35374	383	5665	2718	2619
gryfiński .....	69438	52615	178	7736	4084	4442
kamieński .....	37853	28697	198	4533	1856	2300
policki .....	53429	42959	203	6771	777	2343
stargardzki .....	86962	67299	457	9705	4068	4881
Miasto na prawach powiatu: City with powiat status:						
Świnoujście .....	24831	20432	133	2480	134	1490

a Łącznie z pojazdami posiadającymi pozwolenie czasowe wydane w końcu roku. b Łącznie z samochodami ciężarowo-osobowymi.

Ź r ó d ł o: na podstawie danych ujętych w Centralnej Ewidencji Pojazdów i Kierowców (CEPiK).

a Including road vehicles having temporary permission given at the end of the year. b Including vans.

S o u r c e: on the basis on data in Central Register of Vehicles and Drives (CEPiK).

TABL. 3 (75). **WYPADKI DROGOWE<sup>a</sup> I ICH OFIARY W 2017 R.**  
Stan w dniu 31 XII  
ROAD TRAFFIC ACCIDENTS<sup>a</sup> AND THEIR CASUALTIES IN 2017  
As of 31 XII

WYSZCZEGÓLNIENIE SPECIFICATION	Wypadki Accidents	Ofiary wypadków Road traffic casualties	
		śmiertelne fatalities	ranni injured
<b>WOJEWÓDZTWO</b> .....	<b>1232</b>	<b>120</b>	<b>1435</b>
<b>VOIVODSHIP</b>			
<b>Podregion Subregion</b>			
<b>koszaliński</b> .....	<b>208</b>	<b>37</b>	<b>243</b>
Powiaty: Powiats:			
białogardzki .....	23	2	28
kolobrzegi .....	98	16	114
koszaliński .....	30	9	42
ślawieński .....	27	7	32
Miasto na prawach powiatu: City with powiat status:			
Koszalin .....	30	3	27
<b>Podregion Subregion</b>			
<b>szczecinecko-pyrzycki</b>	<b>235</b>	<b>34</b>	<b>278</b>
Powiaty: Powiats:			
choszczeński .....	18	3	21
drawski .....	36	1	41
łobeski .....	16	2	16
myśliborski .....	44	10	62
pyrzycki .....	18	3	22
szczecinecki .....	41	6	42
świdwiński .....	16	2	25
walecki .....	46	7	49
<b>Podregion Subregion</b>			
<b>m. Szczecin</b> .....	<b>514</b>	<b>10</b>	<b>593</b>
Miasto na prawach powiatu: City with powiat status:			
Szczecin .....	514	10	593
<b>Podregion Subregion</b>			
<b>szczeciński</b> .....	<b>275</b>	<b>39</b>	<b>321</b>
Powiaty: Powiats:			
goleniowski .....	43	7	52
gryficki .....	34	7	36
gryfiński .....	27	6	33
kamieński .....	37	3	57
policki .....	21	2	20
stargardzki .....	57	9	62
Miasto na prawach powiatu: City with powiat status:			
Świnoujście .....	56	5	61

<sup>a</sup> Zarejestrowane przez Policję.

Źródło: dane Komendy Wojewódzkiej Policji.

<sup>a</sup> Registered by the Police.

Source: data of the Voivodship Police Headquarters.

## DZIAŁ XII HANDEL

### Uwagi ogólne

**1. Targowiska** to wyodrębnione tereny i budowle (place, ulice, hale targowe) ze stałymi lub sezonowymi punktami sprzedaży drobnodetalicznej lub urządzeniami przeznaczonymi do prowadzenia handlu w wyznaczone dni tygodnia lub codziennie (bazaary).

Za **targowiska sezonowe** należy uznać te place i ulice, gdzie uruchamiane są na okres do 6 miesięcy punkty handlowe, w związku ze wzmożonym ruchem nabywców (np. nadmorski ruch urlopowy) i działalność ta jest ponawiana w kolejnych sezonach.

## CHAPTER XII TRADE

### General notes

**1. Marketplaces** are specific areas and structures (squares, streets, market halls) with permanent or seasonal outlets for small-scale retail sales or with facilities designated for conducting trade on specific days of the week or weekly (bazaars).

**Seasonal marketplaces** are those squares and streets where trade outlets conduct activity for a period of 6 months, in connection with increased demand from buyers (e.g., holiday seaside demand) and this activity is repeated in successive seasons.

TABL. 1 (76). **TARGOWISKA W 2017 R.**  
Stan w dniu 31 XII  
MARKETPLACES IN 2017  
As of 31 XII

WYSZCZEGÓLNIENIE SPECIFICATION	Targowiska stałe Permanent marketplace						Targowiska sezonowe (w ciągu roku) Seasonal market-places (during the year)	Roczne wpływy z opłaty targowej w tys. zł Annual receipts from market-place fees in thous. zł
	liczba number		powierzchnia w m <sup>2</sup> area in m <sup>2</sup>		stałe punkty sprzedaży drobnotalicznej permanent small-retail sales outlets			
	ogółem total	w tym z przewagą sprzedaży drobnotalicznej of which with predominance of small-retail sales	ogółem total	w tym sprzedażowa of which sales area	ogółem total	w tym na targowiskach czynnych codziennie of which at marketplaces opened daily		
<b>WOJEWÓDZTWO ..... VOIVODSHIP</b>	<b>99</b>	<b>94</b>	<b>414027</b>	<b>150606</b>	<b>4090</b>	<b>3333</b>	<b>984</b>	<b>10527,5</b>
<b>Podregion Subregion</b>								
<b>koszaliński ..... Powiaty: Powiats:</b>	<b>22</b>	<b>21</b>	<b>85572</b>	<b>48357</b>	<b>497</b>	<b>455</b>	<b>433</b>	<b>4442,5</b>
białogardzki .....	4	4	20753	7606	37	7	4	203,5
kołobrzeski .....	6	6	15370	10376	186	174	108	1349,0
koszaliński .....	4	4	4420	1660	11	11	171	1531,3
ślawieński .....	2	2	5760	2485	18	18	2	647,3
Miasto na prawach powiatu: City with powiat status:								
Koszalin .....	6	5	39269	26230	245	245	118	711,4
<b>Podregion Subregion</b>								
<b>szczecinecko-pyrzycki</b>	<b>28</b>	<b>27</b>	<b>63687</b>	<b>30641</b>	<b>654</b>	<b>350</b>	<b>43</b>	<b>971,1</b>
Powiaty: Powiats:								
choszczeński .....	4	4	7133	2720	44	39	3	79,0
drawski .....	4	4	6685	5125	59	49	5	102,3
łobeski .....	4	4	5519	1502	20	14	0	26,4
myśliborski .....	2	2	8874	3117	119	109	5	133,7
pyrzycki .....	2	2	1327	1211	16	16	24	22,9
szczecinecki .....	4	4	23172	10263	273	0	4	159,8
świdwiński .....	5	4	7077	4103	97	97	1	106,1
walecki .....	3	3	3900	2600	26	26	1	340,9
<b>Podregion Subregion</b>								
<b>m. Szczecin .....</b>	<b>12</b>	<b>11</b>	<b>94066</b>	<b>21852</b>	<b>890</b>	<b>757</b>	<b>5</b>	<b>1400,0</b>
Miasto na prawach powiatu: City with powiat status:								
Szczecin .....	12	11	94066	21852	890	757	5	1400,0
<b>Podregion Subregion</b>								
<b>szczeciński .....</b>	<b>37</b>	<b>35</b>	<b>170702</b>	<b>49756</b>	<b>2049</b>	<b>1771</b>	<b>503</b>	<b>3713,9</b>
Powiaty: Powiats:								
goleniowski .....	5	5	10040	3410	57	43	4	126,9
gryficki .....	5	5	7490	7310	75	45	57	531,4
gryfiński .....	11	10	17918	13931	918	894	2	312,6
kamieński .....	3	3	4300	960	36	36	4	757,4
policki .....	7	6	121171	19268	363	363	3	1315
stargardzki .....	5	5	6253	3026	50	50	3	48,1
Miasto na prawach powiatu: City with powiat status:								
Świnoujście .....	1	1	3530	1851	550	340	430	622,5

## DZIAŁ XIII FINANSE PUBLICZNE

### Uwagi ogólne

**1. Finanse publiczne** obejmują procesy związane z gromadzeniem środków publicznych oraz ich rozdysponowaniem.

Podstawę prawną określającą te procesy od 1 I 2010 r. stanowi ustawa z dnia 27 VIII 2009 r. o finansach publicznych (tekst jednolity Dz. U. 2013, poz. 885, z późn. zm.) i przepisy wprowadzające ustawę o finansach publicznych (Dz. U. 2009, Nr 157, poz. 1241, z późn. zm.).

W przypadku gospodarki finansowej jedno-stek samorządu terytorialnego podstawę prawną stanowi również:

- ustawa z dnia 8 III 1990 r. o samorządzie gminnym (tekst jednolity Dz. U. 2015, poz. 1515, z późn. zm.),
- ustawa z dnia 5 VI 1998 r. o samorządzie powiatowym (tekst jednolity Dz. U. 2015, poz. 1445, z późn. zm.),
- ustawa z dnia 5 VI 1998 r. o samorządzie województwa (tekst jednolity Dz. U. 2015, poz. 1392, z późn. zm.),
- ustawa z dnia 13 XI 2003 r. o dochodach jednostek samorządu terytorialnego (tekst jednolity Dz. U. 2015, poz. 513, z późn. zm.),
- rozporządzenie Ministra Finansów z dnia 16 I 2014 r. w sprawie sprawozdawczości budżetowej (Dz. U. 2014, poz. 119),
- rozporządzenie Ministra Finansów z dnia 2 III 2010 r. w sprawie szczegółowej klasyfikacji dochodów, wydatków, przychodów i rozchodów oraz środków pochodzących ze źródeł zagranicznych (tekst jednolity Dz. U. 2014, poz. 1053).

**2.** Prezentowane dane obejmują informacje dotyczące dochodów i wydatków budżetów jednostek samorządu terytorialnego z uwzględnieniem dotacji celowych z budżetu państwa oraz subwencji ogólnej z budżetu państwa.

**3.** Dochody i wydatki budżetów jednostek samorządu terytorialnego są określane w uchwale budżetowej przez właściwe organy stanowiące na rok kalendarzowy (budżetowy), w terminach i na zasadach określonych w ustawach ustrojowych oraz ustawie o finansach publicznych.

Miasto na prawach powiatu realizuje jednocześnie zadania z zakresu działania gminy oraz powiatu i sporządza jeden budżet, w którym określone są poszczególne dochody z uwzględnieniem źródeł

## CHAPTER XIII PUBLIC FINANCE

### General notes

**1. Public finances** include the processes connected with accumulation and allocation of public funds.

The legal basis defining these processes since 1 I 2010 is provided by the Law of 27 VIII 2009 on Public Finances (uniform text Journal of Laws 2013, item 885, with later amendments) and regulations introducing the Law on Public Finances (Journal of Laws 2009 No. 157, item 1241, with later amendments).

In case of the financial management of local governments, the legal basis is additionally provided by:

- the Law of 8 III 1990 on Gmina Local Government (uniform text Journal of Laws 2015, item 1515, with later amendments),
- the Law of 5 VI 1998 on Powiat Local Government (uniform text Journal of Laws 2015, item 1445, with later amendments),
- the Law of 5 VI 1998 on Voivodship Local Government (uniform text Journal of Laws 2015, item 1392, with later amendments),
- the Law of 13 XI 2003 on Incomes of Local Government Units (uniform text Journal of Laws 2015, item 513, with later amendments),
- the Minister of Finances Regulation of 16 I 2014 on Budgetary Reporting (Journal of Laws 2014, item 119),
- the Minister of Finances Regulation of 2 III 2010 on Detailed Classification of Incomes, Expenses, Revenues and Expenditures, and Funds from Foreign Resources (uniform text Journal of Laws 2014, item 1053).

**2.** The presented data include information regarding revenue and expenditure of: the budgets of local self-government entities taking into account the targeted grants from the state budget and general subvention from the state budget.

**3.** Revenue and expenditure of the budgets of local self-government entities are determined in the budgetary law passed by relevant councils for a period of one calendar year (a budgetary year) within the periods and in accordance with the principles set forth in statutory acts and in the Law of Public Finances.

City with powiat status realizes tasks of gmina as well as powiat. There is one budget drawn up every year, which consists of revenue (income received both by gmina and powiat) as well as ex-

dochodów gminy i powiatu oraz wydatki realizowane łącznie przez gminę i powiat. Dlatego też w tablicach dochody i wydatki gmin podane są bez dochodów i wydatków gmin mających również status miasta na prawach powiatu, natomiast dochody i wydatki miast na prawach powiatu podane są łącznie z dochodami i wydatkami części gminnej i powiatowej.

4. Dochody i wydatki budżetów jednostek samorządu terytorialnego grupuje się zgodnie z zasadami określonymi w ustawie o finansach publicznych, tj. na działy – określające rodzaj działalności oraz paragrafy – określające rodzaj dochodu lub wydatku; prezentowane dane w podziale na działy i paragrafy opracowano zgodnie z rozporządzeniem Ministra Finansów z dnia 2 III 2010 r. w sprawie szczegółowej klasyfikacji dochodów, wydatków, przychodów i rozchodów oraz środków pochodzących ze źródeł zagranicznych (tekst jednolity Dz. U. 2014, poz. 1053).

5. Na dochody jednostek samorządu terytorialnego składają się:

- 1) dochody własne, tj.:
  - a) udziały w podatkach stanowiących dochód budżetu państwa (tj. podatek dochodowy od osób prawnych i osób fizycznych),
  - b) wpływy z podatków oraz opłat ustalanych i pobieranych na podstawie odrębnych ustaw, w tym podatek od nieruchomości, podatek rolny, leśny, podatek od środków transportowych, podatek od czynności cywilnoprawnych, opłata skarbową, opłata eksploatacyjną, opłata targowa,
  - c) dochody z majątku, np. dochody z najmu i dzierżawy,
  - d) środki pozyskane z innych źródeł na dofinansowanie zadań własnych;
- 2) dotacje:
  - a) celowe z budżetu państwa na zadania: z zakresu administracji rządowej, własne, realizowane na podstawie porozumień z organami administracji rządowej,
  - b) przekazane w ramach programów finansowanych z udziałem środków europejskich oraz innych środków zagranicznych niepodlegających zwrotowi oraz płatności z budżetu środków europejskich,
  - c) otrzymane z funduszy celowych,
  - d) pozostałe dotacje, w tym realizowane na podstawie porozumień między jednostkami samorządu terytorialnego;
- 3) subwencja ogólna z budżetu państwa, która składa się z części: wyrównawczej, oświatowej, rekompensującej, równoważącej i regionalnej.

6. Wydatki jednostek samorządu terytorialnego dzielą się na majątkowe (w tym inwestycyjne) i bieżące, do których zalicza się m.in.:

- wydatki na wynagrodzenia (wraz z pochodnymi),
- wydatki na zakup materiałów i usług,
- dotacje m.in. dla jednostek organizacyjno-prawnych działających w budżetach jednostek samorządu terytorialnego,
- wydatki na obsługę długu,
- wydatki z tytułu udzielenia poręczeń i gwarancji.

penditure realized jointly by gmina and powiat. Therefore in tables concerning revenue and expenditure of gminas, data for cities with powiat status include revenue of gminas as well as powiats and expenditure of both gmina and powiat are given jointly.

4. Revenue and expenditure of the budgets of local self-government entities are grouped in accordance with the provisions set forth in the Law on Public Finances, i.e. they are grouped into divisions – defining types of activity, and into paragraphs – defining types of revenue or expenditure; the presented data, divided into divisions and paragraphs, were compiled in accordance with the decree of the Minister of Finance, dated 2 III 2010 on Detailed Classification of Incomes, Expenses, Revenues and Expenditures, and Funds from Foreign Resources (uniform text Journal of Laws 2014, item 1053).

5. Revenue of local government units comprise:

- 1) own revenue, i.e.:
  - a) share in taxes which make the revenue of state budget (i.e.: corporate and personal income taxes),
  - b) receipts from taxes and fees established and collected on the basis of separate acts, including the tax on real estate, the agricultural tax, forest tax, the tax on means of transport, the tax on civil law transactions, stamp duty, royalties for mineral exploration and marketplace stall trading fee,
  - c) revenue from property, e.g. revenue from renting and leasing,
  - d) funds from other sources for the additional financing of own tasks;
- 2) grants:
  - a) targeted grants from the state budget for: government administration-related tasks, own tasks, task realized on the basis of agreements with government administration bodies,
  - b) provided under programmes financed from European funds and other not reimbursable foreign funds and payments from the European funds budget,
  - c) received from appropriated funds,
  - d) other grants, of which realised on the basis of agreements with bodies of the local government units;
- 3) general subvention from the state budget, consisting of the following parts: equalisation, educational, compensatory, balancing and regional.

6. Expenditure of local government units are divided into: property-related (including investment-related) and current expenditures, such as:

- expenditure on wages and salaries (including derivatives),
- expenditure on the purchase of materials and services,
- grants, among others, for organisational and legal units operating within local government units budgets,
- expenditure on debt servicing,
- expenditure related to granting endorsements and guarantees.

**Uwaga do tablic 1 – 4**

W danych o dochodach i wydatkach budżetów gmin nie uwzględniono budżetów gmin mających status miasta na prawach

**Note to tables 1 – 4**

The budgets of gminas which are also cities with powiat status were not included in the data regarding revenue and

TABL. 1 (77). **DOCHODY BUDŻETÓW GMIN WEDŁUG RODZAJÓW W 2017 R.**  
REVENUE OF GMINAS BUDGETS BY TYPE IN 2017

Lp. No.	WYSZCZEGÓLNIENIE SPECIFICATION	Ogółem Grand total	W tym							
			dochody własne							
			razem total	w tym						
				udziały w podatkach stanowiących dochód budżetu państwa share in income from taxes comprising state budget revenue				podatek od nieruchomości tax on real estate	podatek rolny agricultural tax	podatek od środków transportowych tax on means of transport
				razem total	w podatku dochodowym od income tax		osób prawnych corporate			
osób prawnych corporate	osób fizycznych personal									
w tys. zł										
1	<b>OGÓŁEM .....</b>	<b>5354601,9</b>	<b>2792926,3</b>	<b>810895,7</b>	<b>33497,0</b>	<b>777398,7</b>	<b>883606,4</b>	<b>976256,0</b>	<b>22865,3</b>	
	<b>TOTAL</b>									
	<b>PODREGION</b>									
	<b>SUBREGION</b>									
	<b>KOSZALIŃSKI</b>									
	<b>Powiat białogardzki</b>									
	Gmina miejska:									
	Urban gmina:									
2	Białogard .....	98608,3	44894,4	17155,2	458,1	16697,1	11,5	61,2	266,4	
	Gminy miejsko-wiejskie:									
	Urban-rural gminas:									
3	Karlino .....	58341,0	34066,8	4660,9	340,7	4320,3	20220,3	936,0	111,4	
4	Tychowo .....	32234,4	14061,2	3212,2	54,4	3157,8	7398,2	755,4	140,9	
	Gmina wiejska:									
	Rural gmina:									
5	Białogard .....	35883,3	16438,3	3019,0	15,3	3003,7	9949,6	1007,0	151,4	
	<b>Powiat kołobrzeski</b>									
	Gmina miejska:									
	Urban gmina:									
6	Kołobrzeg .....	246780,3	164440,0	44184,7	1744,4	42440,3	32459,6	24,7	712,1	
	Gmina miejsko-wiejska:									
	Urban-rural gmina:									
7	Gościno .....	33385,0	17230,0	2875,2	278,7	2596,5	10409,0	765,5	127,0	
	Gminy wiejskie:									
	Rural gminas:									
8	Dygowo .....	32477,0	20613,3	2558,0	76,9	2481,1	13997,3	959,8	19,4	
9	Kołobrzeg .....	64958,7	49485,5	11102,1	71,7	11030,3	20208,8	704,7	164,1	
10	Rymań .....	18912,7	9832,6	1783,2	21,8	1761,4	4381,6	666,0	36,0	
11	Siemysł .....	16515,4	7357,6	1934,1	53,3	1880,8	2707,7	647,7	64,1	
12	Ustronie Morskie ..	34923,6	27687,9	3467,5	-1,6	3469,1	12271,5	362,5	73,4	
	<b>Powiat koszaliński</b>									
	Gminy miejsko-wiejskie:									
	Urban-rural gminas:									
13	Bobolice .....	42024,8	17059,7	5376,1	147,9	5228,2	5095,9	876,6	294,1	
14	Mielno .....	44477,4	36716,5	4161,6	104,7	4056,9	14228,2	226,2	108,7	
15	Polanów .....	40460,1	14907,8	4420,3	30,4	4389,9	5277,1	923,3	134,5	
16	Sianów .....	55673,0	23389,8	8376,7	199,9	8176,8	7119,1	772,0	466,9	



powiatu, które zostały ujęte w dochodach i wydatkach powiatów i miast na prawach powiatu.

expenditure of gminas budgets. They are included in revenue and expenditure of powiats and cities with powiat status.

Of which									Lp. No.
own revenue				dotacje celowe z budżetu państwa appropriated allocations from the state budget			subwencja ogólna z budżetu państwa general subsidy from the state budget		
of which				razem total	w tym of which		razem total	w tym część oświatowa which educational tasks	
podatek od czynności cywilno-prawnych tax on civil law transactions	opłata skarbową treasury fee	dochody z majątku revenue from property	wpływy z usług revenue from services		na zadania z zakresu administracji rządowej for government administration tasks	na zadania własne for own tasks			
<b>56531,3</b>	<b>8673,6</b>	<b>355555,5</b>	<b>62168,0</b>	<b>1467348,5</b>	<b>1216453,1</b>	<b>214698,0</b>	<b>1027023,6</b>	<b>785443,0</b>	<b>1</b>
1071,3	405,5	6671,3	823,3	31982,2	24597,6	5017,8	20100,7	14239,5	2
299,5	29,0	2585,3	409,4	14747,7	11949,2	1765,3	8337,3	6713,0	3
133,1	22,8	160,0	494,9	10266,8	8331,4	1916,7	7865,7	5282,2	4
1071,3	405,5	6671,3	823,3	10883,5	9486,9	1233,2	8561,5	5427,6	5
4365,1	616,9	44,8	814,3	50938,7	31564,6	16766,8	28709,1	28620,0	6
160,7	19,7	364,3	411,2	10393,6	7321,9	3071,7	5382,2	4401,8	7
125,3	17,0	540,0	21,8	6452,4	5924,5	401,6	5135,5	4151,8	8
1535,8	33,2	5131,5	1338,5	11777,0	9731,3	1578,3	3650,6	3610,7	9
74,8	13,0	324,5	134,0	5087,7	4671,2	406,5	3733,9	2859,7	10
158,2	13,0	686,4	0,00	5235,9	4627,8	463,1	3562,5	2835,7	11
1093,4	36,8	2804,3	1274,1	4419,1	3478,4	933,7	2816,5	2736,7	12
201,4	27,5	1083,7	1218,31	13283,1	12167,9	1056,4	11632,1	7795,0	13
1597,1	89,1	4226,6	185,1	4578,6	4034,8	430,7	3143,4	3012,5	14
160,6	30,8	670,6	151,9	14077,2	11422,6	1825,7	11475,1	8011,3	15
519,1	52,5	464,4	422,0	17369,8	14834,5	2447,7	13761,1	7751,6	16

in thous. zł

TABL. 1 (77). DOCHODY BUDŻETÓW GMIN WEDŁUG RODZAJÓW W 2017 R. (cd.)  
REVENUE OF GMINAS BUDGETS BY TYPE IN 2017 (cont.)

Lp. No.	WYSZCZEGÓLNIENIE SPECIFICATION	Ogółem Grand total	W tym							
			dochody własne							
			razem total	w tym						
				udziały w podatkach stanowiących dochód budżetu państwa share in income from taxes comprising state budget revenue				podatek od nieruchomości tax on real estate	podatek rolny agricultural tax	podatek od środków transportowych tax on means of transport
				razem total	w podatku dochodowym od income tax		osób prawnych corporate			
razem total	osób prawnych corporate	osób fizycznych personal	podatek od nieruchomości tax on real estate		podatek rolny agricultural tax	podatek od środków transportowych tax on means of transport				
w tys. zł										
<b>PODREGION SUBREGION KOSZALIŃSKI (dok.)</b>										
<b>Powiat koszaliński (dok.)</b>										
Gminy wiejskie: Rural gminas:										
1	Będzino .....	42136,2	21723,1	5863,0	65,2	5797,8	6725,7	1455,5	122,3	
2	Biesiekierz .....	34529,0	20192,1	7415,2	145,5	7269,8	8385,8	735,5	361,2	
3	Manowo .....	27075,5	12213,0	5082,8	15,3	5067,5	3285,3	174,8	108,4	
4	Świeszyno .....	31702,4	16692,4	6054,6	52,7	6001,9	3900,6	533,8	192,8	
<b>Powiat sławieński</b>										
Gminy miejskie: Urban gminas:										
5	Darłowo .....	65963,3	41049,6	9912,4	158,4	9754,0	9897,5	139,0	312,3	
6	Sławno .....	48197,5	23950,9	9026,8	151,0	8875,9	6823,5	97,3	320,4	
Gminy wiejskie: Rural gminas:										
7	Darłowo .....	56608,7	34820,5	4371,6	197,2	4174,4	16994,6	1276,5	125,1	
8	Malechowo .....	32970,9	16375,8	3138,3	47,5	3090,7	8269,2	1161,9	52,2	
9	Postomino .....	46831,1	29059,2	4142,3	91,0	4051,2	16260,0	1204,4	51,8	
10	Sławno .....	45331,5	19017,9	3538,1	90,5	3447,6	10634,2	1202,6	94,6	
<b>PODREGION SUBREGION SZCZECINECKO- -PYRZYCKI</b>										
<b>Powiat choszczeński</b>										
Gminy miejsko-wiejskie: Urban-rural gminas:										
11	Choszczno .....	85564,4	38180,6	14405,8	378,5	14027,3	8076,5	1985,4	299,1	
12	Drawno .....	22501,3	8021,6	2589,0	36,2	2552,8	2082,7	595,0	53,8	
13	Pelczyce .....	37710,0	10892,7	3186,1	32,8	3153,3	2857,4	1761,6	66,9	
14	Recz .....	24805,0	7774,0	2395,7	85,6	2310,1	2118,0	941,8	43,4	
Gminy wiejskie: Rural gminas:										
15	Bierzwnik .....	20516,7	7006,6	2725,4	21,1	2704,2	1180,3	776,1	195,4	
16	Krzęcin .....	16970,5	7327,1	1490,1	103,3	1386,9	3425,0	1067,2	23,8	
<b>Powiat drawski</b>										
Gminy miejsko-wiejskie: Urban-rural gminas:										
17	Czaplinek .....	52166,4	22631,0	6832,4	848,4	5984,1	10021,7	667,8	280,3	
18	Drawsko Pomorskie	73864,0	40188,8	10905,1	236,1	10669,0	19506,8	856,7	496,4	
19	Kalisz Pomorski ...	45265,1	28113,8	4303,2	81,1	4222,1	19716,6	413,2	235,1	
20	Złocieniec .....	295903,0	28759,6	9993,5	165,6	9827,8	8309,6	425,4	269,7	

Of which									Lp. No.
own revenue				dotacje celowe z budżetu państwa appropriated allocations from the state budget			subwencja ogólna z budżetu państwa general subsidy from the state budget		
of which				razem total	w tym of which		razem total	w tym część oświatowa which educational tasks	
podatek od czynności cywilno-prawnych tax on civil law transactions	opłata skarbową treasury fee	dochody z majątku revenue from property	wpływy z usług revenue from services		na zadania z zakresu administracji rządowej for government administration tasks	na zadania własne for own tasks			
in thous. zł									
391,4	39,8	2172,6	655,4	12739,8	9490,1	2906,2	7644,2	6182,2	1
420,5	24,7	361,6	324,8	8016,7	6616,7	820,0	5303,9	4338,3	2
328,3	29,2	513,5	151,9	7973,4	7295,1	635,7	6889,1	4966,2	3
537,9	26,2	276,8	2399,1	10043,5	6673,1	3152,1	4996,5	3890,5	4
974,9	56,6	10507,0	201,6	14465,0	11099,8	3086,9	10286,5	8926,1	5
317,8	248,0	2540,5	338,5	15551,6	13290,5	2160,4	8695,1	7111,6	6
917,3	33,9	1647,9	265,0	15046,2	9394,3	5018,1	6190,4	6046,0	7
133,6	20,2	155,9	1510,9	8999,3	8098,4	860,9	6773,7	541,4	8
432,5	33,7	3362,7	95,5	10550,7	9249,9	673,0	6679,1	6604,8	9
140,1	9,9	404,1	27,3	13497,7	11045,3	2228,7	11757,2	6539,5	10
637,6	260,5	4946,3	1291,3	26059,6	22652,5	3347,9	19325,9	13166,4	11
116,3	15,9	554,5	155,7	7121,8	5993,6	1010,6	6251,2	3565,9	12
146,2	22,1	289,0	213,4	12718,2	10718,8	986,4	11007,5	6591,9	13
86,7	21,2	792,9	371,9	9515,9	7910,3	1531,0	7515,0	4462,9	14
98,3	17,2	315,4	21,8	7272,4	6470,1	784,4	6237,7	3739,7	15
84,5	13,8	50,1	434,2	6025,7	5008,4	1002,3	3283,6	2136,5	16
368,4	45,2	1226,2	56,8	16190,5	13475,2	2450,0	10122,6	7118,5	17
493,8	352,8	1632,1	959,5	19850,0	17452,2	2344,6	13818,8	9947,0	18
133,0	26,6	360,4	205,0	9710,2	8586,9	1101,7	6981,7	6241,7	19
543,6	48,4	4661,9	236,4	19264,1	15807,0	2866,8	11864,4	7562,8	20

TABL. 1 (77). DOCHODY BUDŻETÓW GMIN WEDŁUG RODZAJÓW W 2017 R. (cd.)  
REVENUE OF GMINAS BUDGETS BY TYPE IN 2017 (cont.)

Lp. No.	WYSZCZEGÓLNIENIE SPECIFICATION	Ogółem Grand total	W tym								
			dochody własne								
			razem total W tym	w tym							
				udziały w podatkach stanowiących dochód budżetu państwa share in income from taxes comprising state budget revenue					podatek od nieruchomości tax on real estate	podatek rolny agricultural tax	podatek od środków transportowych tax on means of transport
				razem total	w podatku dochodowym od income tax		osób prawnych corporate	osób fizycznych personal			
osób prawnych corporate	osób fizycznych personal	osób prawnych corporate	osób fizycznych personal								
w tys. zł											
<b>PODREGION SUBREGION SZCZECINECKO- -PYRZYCKI (cd.)</b>											
<b>Powiat drawski (dok.)</b>											
Gminy wiejskie: Rural gminas:											
1	Ostrowice .....	10728,8	3851,9	937,1	-0,5	937,6	878,3	490,9	12,1		
2	Wierzchowo .....	19942,4	9822,8	2641,1	580,4	2060,6	2353,8	299,7	15,1		
<b>Powiat łobeski</b>											
Gminy miejsko-wiejskie: Urban-rural gminas:											
3	Dobra .....	15865,9	5237,2	1452,5	9,1	1443,5	1503,0	783,5	13,4		
4	Łobez .....	66186,8	29333,8	7863,4	370,0	7493,4	10398,3	935,8	219,5		
5	Resko .....	38783,2	16110,9	5924,4	219,4	5705,0	5676,3	1073,7	98,6		
6	Węgorzyno .....	28252,4		10826,5	54,7	2840,5	2895,0	1302,3	265,8		
Gmina wiejska: Rural gmina:											
7	Radowo Małe .....	14084,6	4845,3	1315,8	11,3	1304,5	1289,7	997,0	48,7		
<b>Powiat myśliborski</b>											
Gminy miejsko-wiejskie: Urban-rural gminas:											
8	Barlinek .....	87958,2	45278,1	14985,1	674,1	14310,9	12125,7	1175,1	1164,6		
9	Dębno .....	102401,0	56448,0	12971,1	809,4	12161,7	16470,1	1064,0	526,6		
10	Myślibórz .....	81066,6	37321,0	11459,9	424,2	11035,6	8285,9	2131,7	578,2		
Gminy wiejskie: Rural gminas:											
11	Boleszkowice .....	14427,4	6939,7	1538,9	15,4	1523,4	3591,3	379,3	39,8		
12	Nowogródek Pomorski	14343,8	5045,2	1508,0	79,6	1428,4	1342,7	535,1	188,4		
<b>Powiat pyrzycki</b>											
Gminy miejsko-wiejskie: Urban-rural gminas:											
13	Lipiany .....	20730,4	6825,3	2605,4	141,6	2463,8	2131,2	766,6	50,6		
14	Pyrzyce .....	71302,3	31347,6	11924,6	690,8	11233,7	8087,6	2803,4	233,1		
Gminy wiejskie: Rural gminas:											
15	Bielice .....	13528,4	4518,3	1187,0	4,6	1182,4	1793,8	981,9	85,6		
16	Kozielice .....	12911,8	5764,5	900,5	72,0	828,5	2633,2	1127,3	21,3		
17	Przelewice .....	24382,4	10088,7	1846,3	13,9	1832,4	1664,2	2098,8	67,7		
18	Warnice .....	14547,6	4489,4	1244,3	10,0	1234,3	849,1	1173,4	26,6		

Of which										Lp. No.
own revenue				dotacje celowe z budżetu państwa appropriated allocations from the state budget			subwencja ogólna z budżetu państwa general subsidy from the state budget			
of which				razem total	w tym of which		razem total	w tym część oświatowa which educational tasks		
podatek od czynności cywilno-prawnych tax on civil law transactions	opłata skarbową treasury fee	dochody z majątku revenue from property	wpływy z usług revenue from services		na zadania z zakresu administracji rządowej for government administration tasks	na zadania własne for own tasks				
in thous. zł										
186,4	11,9	157,5	549,2	3932,8	3288,3	620,0	2942,1	1826,9	1	
95,4	14,6	231,7	1467,6	5779,8	5120,2	644,6	4292,8	3255,1	2	
92,3	16,8	315,6	25,0	5715,6	4992,5	673,7	4913,1	2854,4	3	
503,5	154,7	4236,7	135,0	18838,4	15714,1	2074,6	11878,5	7971,1	4	
184,8	30,4	981,9	34,1	13276,7	9366,0	2791,6	8803,9	6979,7	5	
169,8	27,4	859,4	122,6	10792,4	8963,0	1576,2	6605,1	5056,8	6	
53,4	13,6	196,0	10,7	5271,8	4475,1	781,7	3850,8	2542,3	7	
831,8	65,2	2751,1	772,4	23371,2	19607,0	3432,3	16980,7	14489,6	8	
483,9	84,7	4296,6	1323,0	28755,7	22909,7	5318,3	16655,5	13744,7	9	
561,1	354,2	4420,0	1542,3	24119,8	21537,1	2454,1	19397,6	11669,9	10	
55,4	9,6	404,8	378,7	4422,8	3966,1	426,2	3064,9	2420,1	11	
73,3	6,1	168,4	526,1	5224,9	4806,7	395,7	4073,6	2900,1	12	
213,3	19,1	431,3	127,2	6803,2	5997,9	789,0	6802,9	3939,6	13	
626,8	204,8	2371,2	690,9	22219,4	18581,1	3512,4	17279,0	13792,1	14	
44,6	7,9	103,9	23,9	4667,9	4175,9	491,6	4304,9	2870,3	15	
58,9	7,2	77,2	6,0	4145,7	3214,2	898,4	3001,6	2372,7	16	
75,3	24,1	1024,0	1349,1	8258,0	7129,0	1092,8	6035,7	3769,9	17	
54,4	9,4	665,2	39,4	4867,5	4134,9	704,8	4776,0	2930,2	18	

TABL. 1 (77). DOCHODY BUDŻETÓW GMIN WEDŁUG RODZAJÓW W 2017 R. (cd.)  
REVENUE OF GMINAS BUDGETS BY TYPE IN 2017 (cont.)

Lp. No.	WYSZCZEGÓLNIENIE SPECIFICATION	Ogółem Grand total	W tym						
			dochody własne						
			razem total	w tym					
				udziały w podatkach stanowiących dochód budżetu państwa share in income from taxes comprising state budget revenue			podatek od nieruchomości tax on real estate	podatek rolny agricultural tax	podatek od środków transportowych tax on means of transport
				razem total	w podatku dochodowym od income tax				
osób prawnych corporate	osób fizycznych personal								
w tys. zł									
<b>PODREGION SUBREGION SZCZECINECKO- -PYRZYCKI (cd.)</b>									
<b>Powiat szczecinecki</b>									
Gmina miejska: Urban gmina:									
1	Szczecinek .....	165491,7	95670,3	34513,1	2774,6	31738,5	27352,9	98,9	790,6
Gminy miejsko-wiejskie: Urban-rural gminas:									
2	Barwice .....	37756,7	11635,8	3172,0	66,1	3105,9	4203,2	772,7	77,0
3	Biały Bór .....	25833,0	10290,7	2673,5	44,8	2628,7	2830,6	174,9	228,6
4	Borne Sulinowo ..	41648,2	17592,5	5343,5	130,6	5212,9	6051,4	350,2	54,6
Gminy wiejskie: Rural gminas:									
5	Grzmiąca .....	21236,8	7969,9	2035,3	12,6	2022,8	2889,6	645,4	9,6
6	Szczecinek .....	42425,5	16759,0	4357,3	57,5	4299,8	5889,5	917,7	109,4
<b>Powiat świdwiński</b>									
Gmina miejska: Urban gmina:									
7	Świdwin .....	63387,1	8781,3	12342,0	272,3	12069,6	9615,7	65,3	216,4
Gmina miejsko-wiejska: Urban-rural gmina:									
8	Połczyn-Zdrój ....	6668,0	29433,2	10277,0	222,0	10055,1	7601,0	1320,9	304,3
Gminy wiejskie: Rural gminas:									
9	Brzeźno .....	16802,1	6794,1	906,0	0,5	905,5	4489,5	541,7	19,5
10	Rąbino .....	15319,7	4893,4	1490,4	61,7	1428,7	1739,4	799,0	25,5
11	Sławoborze .....	18408,5	7137,6	1895,3	16,6	1878,7	3171,4	421,4	62,7
12	Świdwin .....	24816,1	8781,3	12342,0	169,4	2570,9	2952,4	1157,7	80,1
<b>Powiat walecki</b>									
Gmina miejska: Urban gmina:									
13	Walcz .....	93987,4	50103,0	19842,1	760,6	19081,5	15507,5	132,5	532,8
Gminy miejsko-wiejskie: Urban-rural gminas:									
14	Człopa .....	22653,3	7712,1	2213,9	15,8	2198,1	1754,4	377,3	77,1
15	Mirosławiec .....	26755,0	11780,3	3433,9	94,1	3339,8	5112,5	334,8	171,1
16	Tuczno .....	20216,2	6932,3	2242,3	106,8	2135,5	1944,7	599,5	41,0

Of which									
own revenue				dotacje celowe z budżetu państwa appropriated allocations from the state budget			subwencja ogólna z budżetu państwa general subsidy from the state budget		
of which				razem total	w tym of which		razem total	w tym część oświatowa which educational tasks	Lp. No.
podatek od czynności cywilno-prawnych tax on civil law transactions	opłata skarbową treasury fee	dochody z majątku revenue from property	wpływy z usług revenue from services		na zadania z zakresu administracji rządowej for government administration tasks	na zadania własne for own tasks			
1881,3	447,5	15629,3	570,5	42523,8	34945,1	5757,4	26972,4	25428,4	1
171,7	24,1	390,7	24,3	14196,5	12725,7	1217,6	11775,2	6731,4	2
121,7	22,6	993,9	71,4	8468,2	7092,2	1346,1	7068,0	5511,5	3
490,1	25,6	1666,4	48,6	13535,2	10752,9	1281,4	10520,5	8068,5	4
221,9	13,4	702,0	131,2	7172,4	6157,6	939,8	6094,5	3709,4	5
327,8	25,4	633,0	294,9	15122,8	12998,9	2074,0	10543,7	5593,6	6
575,2	124,1	3515,0	50,0	20452	16559,1	3765,9	10481,9	9433,2	7
347,5	44,5	3500,6	41,0	20852,2	16375,6	4364,1	14116,2	8620,9	8
124,3	10,0	85,4	36,1	4846,3	4014,7	813,5	4441,7	2489,9	9
63,0	9,3	111,2	8,0	5715,9	5114,3	572,7	4541,3	2648,9	10
170,0	13,7	122,5	134,4	6874,9	5878,9	890,5	4329,6	3179,6	11
179,1	10,4	521,4	68,7	10284,6	8759,9	1298,9	5600,2	3610,9	12
1017,4	306,3	5588,3	282,8	25859,4	22182,0	3355,8	16197,2	15870,0	13
118,2	16,1	491,2	62,9	8408,9	6879,9	1468,8	6532,3	4278,9	14
108,8	18,2	474,7	13,6	7636,9	6735,7	790,9	6814,7	5496,8	15
91,4	23,2	539,7	20,4	6463,9	5709,6	735,1	6761,2	4358,8	16

in thous. zł

TABL. 1 (77). **DOCHODY BUDŻETÓW GMIN WEDŁUG RODZAJÓW W 2017 R. (cd.)**  
 REVENUE OF GMINAS BUDGETS BY TYPE IN 2017 (cont.)

Lp. No.	WYSZCZEGÓLNIENIE SPECIFICATION	Ogółem Grand total	W tym								
			dochody własne								
			razem total	w tym							
				udziały w podatkach stanowiących dochód budżetu państwa share in income from taxes comprising state budget revenue					podatek od nieruchomości tax on real estate	podatek rolny agricultural tax	podatek od środków transportowych tax on means of transport
				razem total	w podatku dochodowym od income tax		osób prawnych corporate	osób fizycznych personal			
razem total	osób prawnych corporate	osób fizycznych personal									
w tys. zł											
1	<b>PODREGION SUBREGION SZCZECINECKO- PYRZYCKI (dok.)</b> Gmina wiejska: Rural gmina: Walcz .....	56451,3	22312,8	6014,3	17,0	5997,3	6031,1	2483,2	204,5		
2	<b>PODREGION SUBREGION SZCZECIŃSKI</b> <b>Powiat goleniowski</b> Gminy miejsko- wiejskie: Urban-rural gminas: Goleniów .....	184759,7	106278,9	38246,3	3857,9	24388,4	30069,4	785,7	1935,0		
3	Maszewo .....	34798,4	10858,8	2848,3	91,4	3756,9	2982,7	1594,9	78,1		
4	Nowogard .....	86256,2	34052,9	15375,6	379,6	14996,0	8618,9	1884,8	473,8		
5	Stepnica .....	24036,4	10755,8	2703,4	98,7	2604,7	3801,6	377,3	72,5		
6	Gminy wiejskie: Rural gminas: Osina .....	12117,2	4220,0	1407,2	18,6	1388,6	1177,3	450,5	68,0		
7	Przybiernów .....	20825,8	7668,4	2759,4	27,9	2731,5	2225,0	493,8	65,9		
8	<b>Powiat gryficki</b> Gminy miejsko-wiejskie: Urban-rural gminas: Gryfice .....	107166,1	50997,6	16465,0	520,6	15944,4	13066,7	1725,0	372,3		
9	Ploty .....	38367,5	13160,8	3917,6	78,7	3838,9	3812,5	1022,0	417,7		
10	Trzebiatów .....	78092,3	46369,8	8802,3	165,0	8637,2	10865,1	1423,9	169,4		
11	Gminy wiejskie: Rural gminas: Brojce .....	18168,1	4211,3	1265,9	1,2	1264,7	850,8	961,9	49,5		
12	Karnice .....	19406,4	10076,8	1641,5	13,2	1628,3	5206,9	1063,7	52,0		
13	Rewal .....	105377,7	97336,7	4758,7	92,9	4665,8	14729,9	84,9	129,3		
14	<b>Powiat gryfiński</b> Gminy miejsko- wiejskie: Urban-rural gminas: Cedynia .....	20754,5	10040,7	1891,1	337,5	1553,6	35252,4	890,1	56,4		
15	Chojna .....	53310,3	24129,6	6611,6	145,3	6466,3	6470,6	1918,4	320,5		
16	Gryfino .....	141480,7	84489,6	28134,4	1579,2	26555,2	31512,8	1564,7	572,2		
17	Mieszkowice .....	33155,9	13743,9	3369,5	165,0	3204,5	5969,3	1183,6	73,0		
18	Moryń .....	16088,5	5486,1	1712,9	6,4	1706,6	1518,8	1018,3	49,1		
19	Trzcianko-Zdrój ..	21443,9	7368,6	2232,0	87,8	2144,2	1664,0	1240,2	139,2		



Of which									Lp. No.
own revenue				dotacje celowe z budżetu państwa appropriated allocations from the state budget			subwencja ogólna z budżetu państwa general subsidy from the state budget		
of which				razem total	w tym of which		razem total	w tym część oświatowa which educational tasks	
podatek od czynności cywilno-prawnych tax on civil law transactions	opłata skarbową treasury fee	dochody z majątku revenue from property	wpływy z usług revenue from services		na zadania z zakresu administracji rządowej for government administration tasks	na zadania własne for own tasks			
in thous. zł									
422,5	24,2	1746,8	2246,9	18669,6	17314,2	1301,5	15075,7	10597,6	1
2568,3	555,6	14246,2	1334,5	43137,8	33353,5	6786,6	30095,6	26179,6	2
221,9	28,1	191,4	325,1	11896,3	10765,3	1030,0	12033,3	7047,3	3
826,7	89,7	1415,6	232,2	30473,0	26305,0	4046,7	21087,8	17354,8	4
183,3	15,9	1160,0	110,3	6466,8	5427,2	826,6	5033,6	3877,8	5
71,4	10,8	105,1	119,9	4574,9	3688,8	776,1	3122,9	2079,7	6
129,4	19,5	1160,0	110,2	7526,2	6879,4	570,0	3122,9	4359,9	7
769,6	448,4	4136,9	6618,7	33331,6	28502,2	4581,3	21939,5	16128,5	8
172,2	24,9	1351,1	85,4	14505,6	12717,6	1740,6	10701,1	6708,2	9
1039,1	59,1	15978,7	220,8	19136,7	17199,8	1715,6	11873,0	9152,0	10
65,6	5,1	361,7	7,5	7978,9	6983,4	979,0	5944,8	3265,4	11
146,0	20,4	482,5	165,6	6030,3	5226,2	528,6	3288,7	2434,5	12
1066,7	34,3	62188,2	1043,7	3625,1	3069,1	482,7	4416,0	4121,5	13
120,6	21,2	2472,9	14,2	6026,2	4870,3	1107,9	4643,8	3665,9	14
517,8	59,2	5146,5	124,6	16996,5	14461,6	2357,8	12184,2	9344,6	15
1406,6	397,2	6303,2	1889,0	33367,4	28563,3	3790,8	23212,0	23102,0	16
185,3	21,1	939,7	59,8	10477,3	8576,3	1749,7	8337,4	6248,7	17
129,0	14,8	536,8	67,1	5786,1	5004,5	649,3	4382,2	2852,3	18
112,7	19,0	727,0	56,6	4939,2	5718,0	1163,6	7136,1	4527,7	19

TABL. 1 (77). DOCHODY BUDŻETÓW GMIN WEDŁUG RODZAJÓW W 2017 R. (dok.)  
REVENUE OF GMINAS BUDGETS BY TYPE IN 2017 (cont.)

Lp. No.	WYSZCZEGÓLNIENIE SPECIFICATION	Ogółem Grand total	W tym							
			dochody własne							
			razem total	w tym						
				udziały w podatkach stanowiących dochód budżetu państwa share in income from taxes comprising state budget revenue				podatek od nieruchomości tax on real estate	podatek rolny agricultural tax	podatek od środków transportowych tax on means of transport
				razem total	w podatku dochodowym od income tax					
osób prawnych corporate	osób fizycznych personal									
w tys. zł										
<b>PODREGION</b>										
<b>SUBREGION</b>										
<b>SZCZECIŃSKI (dok.)</b>										
<b>Powiat gryfiński</b>										
Gminy wiejskie:										
Rural gminas:										
1	Banie .....	26488,3	8586,1	2596,1	83,0	2513,1	2233,1	1865,1	36,5	
2	Stare Czarnowo ...	18371,3	10171,7	2960,2	22,6	2937,6	4444,3	611,7	184,6	
3	Widuchowa .....	20265,8	6740,9	2347,8	8,2	2339,6	2023,0	1096,1	120,3	
<b>Powiat kamieński</b>										
Gminy miejsko-wiejskie:										
Urban-rural gminas:										
4	Dziwnów .....	42836,8	34248,3	3464,2	81,4	99,2	8171,2	32,9	112,5	
5	Golczewo .....	25298,6	9088,9	3326,4	113,9	3212,5	2639,3	731,1	95,7	
6	Kamień Pomorski	54613,6	27634,2	9675,5	240,5	9435,0	7744,4	1592,0	255,9	
7	Międzyzdroje .....	53511,7	44867,4	6408,4	323,1	6085,3	8996,1	10,4	132,6	
8	Wolin .....	55316,8	29607,1	6598,3	76,6	6521,7	10391,1	1435,2	291,9	
Gmina wiejska:										
Rural gmina:										
9	Świerżno .....	19153,4	4761,6	1788,1	20,6	1767,5	960,1	756,2	20,5	
<b>Powiat policki</b>										
Gminy miejsko-wiejskie:										
Urban-rural gminas:										
10	Nowe Warpno .....	7160,8	4199,8	1100,0	16,2	1083,8	1674,1	46,1	0,00	
11	Police .....	200011,1	131124,8	43400,5	3680,9	39719,6	50077,3	262,8	574,6	
Gminy wiejskie:										
Rural gminas:										
12	Dobra (Szczecińska)	117576,2	80877,4	42513,3	867,8	41645,5	13644,2	545,0	301,7	
13	Kołbaskowo .....	66136,8	40365,6	15880,8	569,6	15311,2	11156,4	1065,0	838,1	
<b>Powiat stargardzki</b>										
Gmina miejska:										
Urban gmina:										
14	Stargard .....	274766,1	155551,5	59414,9	3589,6	55825,4	40232,1	182,3	876,6	
Gminy miejsko-wiejskie:										
Urban-rural gminas:										
15	Chociwel .....	24113,5	9413,9	3408,3	162,7	3245,5	2040,2	644,6	66,4	
16	Dobrzany .....	20309,9	5368,1	1744,2	36,5	1707,7	1365,3	466,9	27,8	
17	Ińsko .....	13708,9	5968,1	1575,7	91,6	1484,1	1885,1	400,1	31,7	
18	Suchań .....	21897,8	9429,4	1676,1	4,3	1671,8	4190,4	978,4	90,7	
Gminy wiejskie:										
Rural gminas:										
19	Dolice .....	31220,2	9062,4	2995,6	11,5	2984,0	2416,4	2063,7	53,7	
20	Kobylanka .....	25386,2	16104,9	6403,7	170,5	6233,2	6389,3	218,3	135,6	
21	Marianowo .....	13295,9	3229,4	1408,9	5,2	1403,7	570,4	489,7	21,4	
22	Stara Dąbrowa	19378,1	7791,8	1663,6	19,4	1644,1	2499,7	1080,0	49,1	
23	Stargard .....	53141,9	24707,7	7051,1	31,1	7019,9	11310,6	2894,6	146,2	

Of which									
own revenue				dotacje celowe z budżetu państwa appropriated allocations from the state budget			subwencja ogólna z budżetu państwa general subsidy from the state budget		
of which				razem total	w tym of which		razem total	w tym część oświatowa which educational tasks	Lp. No.
podatek od czynności cywilno-prawnych tax on civil law transactions	opłata skarbową treasury fee	dochody z majątku revenue from property	wpływy z usług revenue from services		na zadania z zakresu administracji rządowej for government administration tasks	na zadania własne for own tasks			
198,9	20,1	992,5	72,2	9706,2	7603,4	1824,3	8003,8	4986,7	1
631,3	8,0	286,3	296,3	4564,0	3830,9	610,3	2504,1	2504,1	2
91,4	9,8	270,0	33,5	7502,9	626,9	1208,0	6022,0	4364,6	3
847,6	22,8	13572,9	522,1	5379,6	3178,4	2201,2	2898,7	3079,1	4
201,6	19,3	372,9	142,6	8238,4	6631,6	956,1	6653,8	4605,7	5
609,8	299,8	3333,0	229,0	16309,5	14022,5	2108,6	10670,0	8340,8	6
1373,2	37,3	14238,2	411,2	4683,8	3990,2	693,7	3960,5	2947,2	7
563,5	61,5	1644,4	769,8	14507,0	12777,5	1426,4	11150,9	8815,0	8
112,9	15,4	323,6	7,2	6995,9	5993,6	970,6	5752,5	2662,8	9
57,1	7,8	411,9	11,3	1772,1	1252,4	419,7	1188,9	767,3	10
2624,4	375,6	4138,8	1746,0	40922,4	34506,0	6217,5	23083,1	22671,1	11
2670,1	50,6	1267,1	12,4	21589,3	17156,4	2279,1	12799,8	12746,2	12
962,4	33,6	5625,3	79,5	14914,7	10857,6	2806,7	9694,8	9518,3	13
3613,8	720,5	18098,2	12089,6	70118,0	59193,3	8623,2	47664,5	45392,0	14
147,0	24,5	1113,4	47,8	7999,0	7152,0	753,2	6560,3	4345,4	15
97,1	15,8	334,5	214,8	6611,0	5406,9	1116,6	6080,0	3358,4	16
143,2	13,6	591,7	49,3	4207,3	3654,0	519,2	3513,4	2607,2	17
193,6	21,1	372,3	761,1	6499,9	5628,8	783,9	5015,7	3321,0	18
138,7	21,7	546,1	86,0	12189,2	10921,5	1242,7	9968,5	5820,0	19
452,9	21,7	647,2	11,0	5438,8	4579,2	859,5	6842,5	3811,9	20
134,3	12,1	167,5	103,6	5037,5	4386,3	651,2	5029,0	2831,5	21
74,9	11,6	169,2	217,3	7078,5	6196,1	855,8	4507,9	3759,5	22
813,0	29,4	856,5	467,1	17144,6	15308,3	1752,8	11289,7	7094,4	23

in thous. zł

TABL. 2 (78). WYDATKI BUDŻETÓW GMIN WEDŁUG RODZAJÓW W 2017 R.  
EXPENDITURE OF GMINAS BUDGETS BY TYPE IN 2017

WYSZCZEGÓLNIENIE SPECIFICATION	Ogółem Grand total	Wydatki bieżące Current expenditure						Wydatki majątkowe Property expenditure
		razem total	w tym of which					
			dotacje allocations	świadcze- nia na rzecz osób fizycznych benefits for natural persons	wydatki bieżące jednostek budżetowych current expenditure of budgetary entities			
					razem total	w tym wynagro- dzenia wages and salaries	w tym zakup materiałów i usług purchase of materials and services	
		w tys. zł		in thous. zł				
<b>OGÓŁEM .....</b>	<b>5148628,4</b>	<b>4497794,9</b>	<b>331619,0</b>	<b>1290236,9</b>	<b>2806072,5</b>	<b>1349756,4</b>	<b>954203,7</b>	<b>650833,5</b>
<b>TOTAL</b>								
<b>PODREGION SUBREGION KOSZALINSKI</b>								
<b>Powiat białogardzki</b>								
Gmina miejska: Urban gmina:								
Białogard .....	103425,0	89742,8	5871,6	27725,3	55210,2	24884,4	14693,6	13682,2
Gminy miejsko-wiejskie: Urban-rural gminas:								
Karlino .....	54067,6	46554,1	1765,6	12899,6	30517,9	12433,7	13493,7	7513,5
Tychowo .....	33912,2	31352,7	990,6	9456,1	20562,8	9178,0	5260,5	2559,5
Gmina wiejska: Rural gmina:								
Białogard .....	32775,0	32167,9	343,9	9791,8	21428,7	7301,2	6740,3	607,1
<b>Powiat kołobrzeski</b>								
Gmina miejska: Urban gmina:								
Kołobrzeg .....	226862,4	188834,7	19036,7	34395,2	134125,1	55226,5	57806,2	38027,8
Gmina miejsko-wiejska: Urban-rural gmina:								
Gościno .....	32527,9	8014,7	402,6	7214,1	16480,5	8185,1	5155,0	8014,7
Gminy wiejskie: Rural gminas:								
Dygowo .....	24834,1	2411,6	163,9	5862,1	16000,2	7560,1	5587,9	2411,6
Kołobrzeg .....	53914,9	11794,3	5927,6	10023,6	25619,3	10080,6	11332,8	11794,3
Rymań .....	19268,5	1327,3	312,4	4814,3	12334,2	4931,8	3831,1	1327,3
Siemyśl .....	16086,1	15252,9	43,6	4491,1	10643,8	5231,6	3580,1	833,2
Ustronie Morskie .....	29079,1	26192,7	1527,9	3951,2	19495,0	8863,9	7570,3	2886,5
<b>Powiat koszaliński</b>								
Gminy miejsko-wiejskie: Urban-rural gminas:								
Bobolice .....	41335,2	40145,2	1300,7	12443,1	25871,2	13640,1	7737,0	1190,0
Mielno .....	42745,0	35683,9	4154,4	4554,4	24860,2	8879,0	13336,7	7061,1
Polanów .....	42422,4	36560,1	2489,2	12400,5	21203,1	10933,6	6439,3	5862,2
Sianów .....	56170,8	47609,7	5236,7	15459,3	26495,2	12917,1	9422,3	8561,1
Gminy wiejskie: Rural gminas:								
Będzino .....	40041,9	37435,2	1822,6	10461,0	24814,9	11951,2	8708,4	2606,7
Biesiekierz .....	27726,2	25125,2	1846,2	6686,6	16372,4	7952,4	5831,2	2601,0
Manowo .....	26963,7	25289,1	1758,8	7554,8	15343,2	7581,8	5446,0	1674,5
Świeszyno .....	35311,8	23736,5	1126,3	7068,8	15490,4	7325,4	5752,1	11575,3

TABL. 2(78). WYDATKI BUDŻETÓW GMIN WEDŁUG RODZAJÓW W 2017 R. (cd.)  
EXPENDITURE OF GMINAS BUDGETS BY TYPE IN 2017 (cont.)

WYSZCZEGÓLNIENIE SPECIFICATION	Ogółem Grand total	Wydatki bieżące Current expenditure						Wydatki majątkowe Property expenditure
		razem total	w tym of which					
			dotacje allocations	świadcze- nia na rzecz osób fizycznych benefits for natural persons	wydatki bieżące jednostek budżetowych current expenditure of budgetary entities			
					razem total	w tym wynagro- dzenia wages and salaries	of which zakup materiałów i usług purchase of materials and services	
w tys. zł in thous. zł								
<b>PODREGION SUBREGION KOSZALINSKI (dok.)</b>								
<b>Powiat sławieński</b>								
Gminy miejskie: Urban gminas:								
Darłowo .....	61290,7	56419,6	7111,9	13808,8	35146,4	16025,9	14528,2	4871,1
Sławno .....	49113,7	46114,5	2875,8	14041,9	28680,0	15339,4	9493,6	2999,2
Gminy wiejskie: Rural gminas:								
Darłowo .....	56406,6	44621,3	4710,4	10225,2	27848,6	11032,8	12892,1	11788,3
Malechowo .....	31049,1	27216,1	752,4	8297,5	17926,4	9539,3	4884,3	3833,0
Postomino .....	42217,3	33646,2	3637,8	9305,1	19606,2	10211,9	5749,2	8571,1
Sławno .....	47490,8	35755,9	1195,6	11213,1	22666,8	9238,0	6580,3	11734,9
<b>PODREGION SUBREGION SZCZECINECKO- -PYRZYCKI</b>								
<b>Powiat choszczeński</b>								
Gminy miejsko-wiejskie: Urban-rural gminas:								
Choszczno .....	85274,0	80439,0	2453,1	23571,2	53107,0	27260,3	17127,3	4834,9
Drawno .....	21224,2	19795,0	987,0	6246,8	12333,9	6208,5	3913,6	1429,3
Pelczyce .....	35282,2	30694,2	1612,0	10591,2	17683,4	9408,0	4688,8	4587,9
Recz .....	23191,6	22151,5	844,7	8368,7	12526,0	6212,7	3527,2	1040,1
Gminy wiejskie: Rural gminas:								
Bierzwnik .....	21761,8	18688,9	706,8	6964,8	10829,1	6190,3	2456,9	3072,9
Krzęcin .....	16653,3	15719,0	958,6	4977,2	9486,5	5047,1	2336,1	934,3
<b>Powiat drawski</b>								
Gminy miejsko-wiejskie: Urban-rural gminas:								
Czaplinek .....	53007,8	43461,1	1978,5	14876,0	25855,9	13151,0	8231,7	9546,7
Drawsko Pomorskie	71402,5	65197,3	5076,1	18525,1	40929,4	21692,9	12591,9	6205,2
Kalisz Pomorski .....	45265,0	40909,0	4326,5	10114,6	24315,7	13426,5	5761,7	4356,0
Złocieniec .....	56747,9	52900,9	2838,1	17986,5	31557,0	13946,1	12897,2	3847,0
Gminy wiejskie: Rural gminas:								
Ostrowice .....	10824,0	10824,0	154,4	3443,4	7212,8	3681,9	2120,4	0,00
Wierchowo .....	17945,8	17533,0	548,9	5361,3	11442,1	5931,3	3386,4	412,8

TABL. 2(78). WYDATKI BUDŻETÓW GMIN WEDŁUG RODZAJÓW W 2017 R. (cd.)  
EXPENDITURE OF GMINAS BUDGETS BY TYPE IN 2017 (cont.)

WYSZCZEGÓLNIENIE SPECIFICATION	Ogółem Grand total	Wydatki bieżące Current expenditure						Wydatki majątkowe Property expenditure
		razem total	w tym of which					
			dotacje allocations	świadcze- nia na rzecz osób fizycznych benefits for natural persons	wydatki bieżące jednostek budżetowych current expenditure of budgetary entities			
					razem total	w tym wynagro- dzenia wages and salaries	of which zakup materiałów i usług purchase of materials and services	
w tys. zł in thous. zł								
<b>PODREGION SUBREGION SZCZECINECKO- PYRZYCKI (cd.)</b>								
<b>Powiat łobeski</b> Gminy miejsko-wiejskie: Urban-rural gminas:								
Dobra .....	15450,0	15368,5	1076,8	4773,1	9302,4	4126,2	3281,7	81,5
Łobez .....	60370,7	53797,5	3128,0	15939,3	33898,0	17271,9	11250,1	6573,2
Resko .....	41811,0	31820,3	1673,5	9967,0	19649,0	10193,9	5815,9	9990,7
Węgorzyno .....	27162,4	25944,3	817,6	9581,4	15306,5	7594,0	4700,6	1218,1
Gmina wiejska: Rural gmina:								
Radowo Małe .....	13710,6	13343,0	425,2	4529,7	8267,5	4045,5	2394,7	367,6
<b>Powiat myśliborski</b> Gminy miejsko-wiejskie: Urban-rural gminas:								
Barlinek .....	86694,6	69971,1	6079,7	20926,4	42486,2	20838,4	15088,7	16723,5
Dębno .....	102584,6	85634,8	5635,3	24956,4	54417,4	25809,4	19947,6	16949,8
Myślibórz .....	80736,9	71380,8	4139,6	21528,0	45077,6	21135,6	16538,6	9356,1
Gminy wiejskie: Rural gminas:								
Boleszkowice .....	13972,3	13511,9	519,1	4022,4	8916,0	4925,0	2097,7	460,4
Nowogródek Pomorski	14501,2	13476,3	340,2	477,2	8188,1	4704,0	1745,6	1024,9
<b>Powiat pyrzycki</b> Gminy miejsko-wiejskie: Urban-rural gminas:								
Lipiany .....	20696,7	18935,9	941,7	6506,8	11257,4	5813,1	3022,8	1760,8
Pyrzyce .....	70604,4	65882,1	5235,3	19728,7	40300,6	21108,0	12141,0	4722,4
Gminy wiejskie: Rural gminas:								
Bielice .....	12617,5	12452,2	12,9	4250,9	7718,4	3878,6	2208,2	165,3
Kozielice .....	14026,0	11332,6	615,3	3709,8	6848,4	3701,2	1507,1	2693,4
Przelewice .....	25925,9	24127,6	1269,4	7502,0	15057,7	7250,4	4773,0	1798,3
Warnice .....	13906,9	13617,0	125,2	4388,5	8884,7	4651,1	2253,9	289,9
<b>Powiat szczecinecki</b> Gmina miejska: Urban gmina:								
Szczecinek .....	154,1	134678,0	21506,9	39152,7	72897,9	32612,5	22239,8	19374,0

TABL. 2(78). WYDATKI BUDŻETÓW GMIN WEDŁUG RODZAJÓW W 2017 R. (cd.)  
EXPENDITURE OF GMINAS BUDGETS BY TYPE IN 2017 (cont.)

WYSZCZEGÓLNIENIE SPECIFICATION	Ogółem Grand total	Wydatki bieżące Current expenditure						Wydatki majątkowe Property expenditure
		razem total	w tym of which					
			dotacje allocations	świadcze- nia na rzecz osób fizycznych benefits for natural persons	wydatki bieżące jednostek budżetowych current expenditure of budgetary entities			
					razem total	w tym wynagro- dzenia wages and salaries	of which zakup materiałów i usług purchase of materials and services	
w tys. zł in thous. zł								
<b>PODREGION SUBREGION SZCZECINECKO- -PYRZYCKI (dok.)</b>								
<b>Powiat szczecinecki (dok.)</b>								
Gminy miejsko-wiejskie: Urban-rural gminas:								
Barwice .....	38232,0	35902,7	1780,9	13090,4	20735,0	9490,5	7820,2	2329,3
Biały Bór .....	25014,5	24992,5	1851,5	8223,2	14339,5	7162,0	4735,0	22,0
Borne Sulinowo .....	40712,0	37558,9	2366,8	10944,1	23623,1	12434,7	7096,9	3123,0
Gminy wiejskie: Rural gminas:								
Grzmiąca .....	20037,0	19589,2	443,8	6511,6	12376,7	5974,8	4170,8	447,8
Szczecinek .....	42861,0	38330,5	471,5	13173,1	24498,2	10330,4	6472,4	4530,6
<b>Powiat świdwiński</b>								
Gmina miejska: Urban gmina:								
Świdwin .....	64568,0	56034,2	4225,6	19656,8	31461,2	17595,9	8651,5	8533,8
Gmina miejsko-wiejska: Urban-rural gmina:								
Połczyn-Zdrój .....	65825,2	62126,1	2200,6	18086,3	40444,2	20167,5	14413,4	3699,1
Gminy wiejskie: Rural gminas:								
Brzeżno .....	16474,3	11962,0	304,3	4371,3	7176,0	3701,9	1956,5	4512,3
Rąbino .....	15973,3	15723,4	13,0	4822,1	10724,2	4211,2	4496,1	249,8
Sławoborze .....	19757,0	17354,9	187,2	5870,5	11221,3	5622,8	3716,3	2402,1
Świdwin .....	24430,7	23190,7	671,9	8639,6	13683,6	7035,1	3677,6	1239,9
<b>Powiat walecki</b>								
Gmina miejska: Urban gmina:								
Wałcz .....	93358,2	863058,6	6500,3	24946,1	54238,5	27016,4	20036,4	7049,6
Gminy miejsko-wiejskie: Urban-rural gminas:								
Człopa .....	23452,1	20184,5	858,5	7447,8	11858,0	6029,9	3630,2	3267,5
Mirosławiec .....	30485,4	23956,4	1297,0	7610,2	14974,8	8008,7	4557,6	6529,0
Tuczno .....	22100,6	18472,1	701,9	5835,2	11878,0	6222,7	3406,1	3628,5
Gmina wiejska: Rural gmina:								
Wałcz .....	58524,3	50702,1	3500,5	16914,8	30208,9	12774,4	10966,0	7822,2

TABL. 2(78). WYDATKI BUDŻETÓW GMIN WEDŁUG RODZAJÓW W 2017 R. (cd.)  
EXPENDITURE OF GMINAS BUDGETS BY TYPE IN 2017 (cont.)

WYSZCZEGÓLNIENIE SPECIFICATION	Ogółem Grand total	Wydatki bieżące Current expenditure						Wydatki majątkowe Property expenditure
		razem total	w tym of which					
			dotacje allocations	świadczenia na rzecz osób fizycznych benefits for natural persons	wydatki bieżące jednostek budżetowych current expenditure of budgetary entities			
					razem total	w tym wynagrodzenia wages and salaries	w tym zakup materiałów i usług purchase of materials and services	
				w tys. zł in thous. zł				
<b>PODREGION SUBREGION SZCZECIŃSKI</b>								
<b>Powiat goleniowski</b>								
Gminy miejsko-wiejskie: Urban-rural gminas:								
Goleniów .....	173633,5	133636,6	20943,6	34236,9	77126,7	35820,2	29751,4	39996,9
Maszewo .....	32608,0	31767,7	1511,9	11163,5	18513,7	9676,0	5413,7	840,4
Nowogard .....	85908,2	80307,9	6494,7	27881,9	44829,8	25339,0	11565,0	840,4
Stepnica .....	23845,3	18158,8	1019,6	5831,6	11294,6	6346,8	2938,5	5686,5
Gminy wiejskie: Rural gminas:								
Osina .....	13106,5	10939,0	125,2	3686,4	7084,1	3752,0	1918,1	2167,5
Przybiernów .....	19580,7	19065,0	682,9	6596,3	11636,3	5933,6	2860,3	515,7
<b>Powiat gryfiński</b>								
Gminy miejsko-wiejskie: Urban-rural gminas:								
Gryfice .....	104977,8	96418,9	5883,3	30655,2	59506,8	27368,6	18232,4	8559,0
Płoty .....	36216,9	35713,1	1376,2	13577,4	20180,6	10072,2	6502,5	503,8
Trzebiatów .....	67956,8	62771,9	2365,7	17433,1	41939,5	18723,0	15808,7	5184,9
Gminy wiejskie: Rural gminas:								
Brojce .....	17257,0	16996,6	386,6	7257,3	8888,9	4299,1	2710,6	260,4
Karnice .....	17807,2	16365,2	821,4	5162,2	10113,5	4868,7	3308,5	1442,0
Rewal .....	38462,6	38452,6	3439,3	3722,9	25994,3	7682,4	14560,4	10,0
<b>Powiat gryfiński</b>								
Gminy miejsko-wiejskie: Urban-rural gminas:								
Cedynia .....	21488,5	19064,6	1568,2	5635,4	11808,7	6766,8	2672,0	2423,9
Chojna .....	48273,1	47515,3	2173,6	14671,5	30178,1	16144,8	8390,9	757,8
Gryfino .....	134378,1	125898,5	7695,5	29315,2	87237,9	43676,8	29472,0	8479,5
Mieszkowice .....	30383,3	27849,0	940,2	8793,8	17856,8	9703,3	4625,9	2534,3
Moryń .....	16046,7	14479,2	940,2	5112,9	7954,1	4380,5	1698,5	1567,4
Trzcińsko-Zdrój .....	21134,8	20537,6	942,5	6102,0	13242,5	7301,5	3199,7	597,2
Gminy wiejskie: Rural gminas:								
Banie .....	27802,0	23383,9	764,5	7648,4	14851,0	7954,4	4006,8	4418,1
Stare Czarnowo .....	18698,5	15281,2	442,9	4059,5	10620,1	4994,3	3113,0	3417,3
Widuchowa .....	19102,1	18682,8	348,0	6814,2	11172,3	5977,4	2889,8	419,3



TABL. 2(78). WYDATKI BUDŻETÓW GMIN WEDŁUG RODZAJÓW W 2017 R. (dok.)  
EXPENDITURE OF GMINAS BUDGETS BY TYPE IN 2017 (cont.)

WYSZCZEGÓLNIENIE SPECIFICATION	Ogółem Grand total	Wydatki bieżące Current expenditure						Wydatki majątkowe Property expenditure
		razem total	w tym of which					
			dotacje allocations	świadcze- nia na rzecz osób fizycznych benefits for natural persons	wydatki bieżące jednostek budżetowych current expenditure of budgetary entities			
					razem total	w tym wynagro- dzenia wages and salaries	zakup materiałów i usług purchase of materials and services	
		w tys. zł		in thous. zł				
<b>PODREGION SUBREGION SZCZECIŃSKI (dok.)</b>								
<b>Powiat kamieński</b>								
Gminy miejsko-wiejskie: Urban-rural gminas:								
Dziwnów .....	38537,3	27860,4	1015,9	3885,9	21822,2	9302,7	9668,3	10676,8
Golczewo .....	26721,5	22914,2	883,3	7175,5	14591,2	7504,0	4424,7	3807,3
Kamień Pomorski ....	51115,5	48620,8	2893,2	14179,5	48620,8	12881,7	11952,9	2494,7
Międzyzdroje .....	50040,1	42999,4	4627,8	4649,7	32978,2	13211,9	14908,7	7040,7
Wolin .....	53222,6	48693,2	5023,1	13493,9	28954,8	14661,7	9327,0	4529,4
Gmina wiejska: Rural gmina:								
Świerżno .....	17872,3	16533,5	241,8	6540,6	9517,4	4887,6	2659,8	1338,8
<b>Powiat policki</b>								
Gminy miejsko-wiejskie: Urban-rural gminas:								
Nowe Warpno .....	12187,6	9541,8	387,0	1665,4	7488,5	2694,1	4020,9	2645,8
Police .....	197043,8	164872,7	15586,8	36223,0	105294,9	53769,0	36589,8	32171,2
Gminy wiejskie: Rural gminas:								
Dobra (Szczecińska)	118340,5	71645,7	10977,9	18207,2	41190,3	17922,3	17613,8	46694,8
Kolbaskowo .....	69495,9	49419,6	7602,2	12012,0	29639,7	15268,0	9469,8	20076,3
<b>Powiat stargardzki</b>								
Gmina miejska: Urban gmina:								
Stargard .....	273696,6	242886,6	31458,0	63626,6	146000,7	73734,3	52458,8	30810,1
Gminy miejsko-wiejskie: Urban-rural gminas:								
Chociwel .....	22587,5	21606,3	433,3	7406,3	13682,6	6830,6	4187,4	981,2
Dobrzany .....	17576,7	17199,5	466,0	6229,2	10276,4	5010,9	3487,1	377,2
Ińsko .....	13129,7	12999,1	497,0	4062,8	8369,5	3985,6	2915,5	130,6
Suchań .....	19348,6	16344,9	580,9	5852,1	9814,2	4742,2	3018,2	3003,7
Gminy wiejskie: Rural gminas:								
Dolice .....	31485,3	27240,9	852,3	10794,1	15224,9	7983,1	3698,0	4244,4
Kobylanka .....	27312,1	22677,6	2923,8	5292,4	13776,6	6311,2	5215,5	4634,5
Marianowo .....	12943,3	12270,3	715,9	4626,8	6857,3	6857,3	1360,6	673,0
Stara Dąbrowa .....	22144,4	16941,9	730,6	6320,6	9747,8	4633,5	3064,3	5202,5
Stargard .....	48909,3	42781,9	2738,5	15080,9	24600,6	11646,2	6822,6	6127,4

TABL. 3 (79). WYDATKI BUDŻETÓW GMIN WEDŁUG DZIAŁÓW W 2017 R.  
EXPENDITURE OF GMINAS BUDGETS BY DIVISION IN 2017

Lp. No.	WYSZCZEGÓLNIENIE SPECIFICATION	Ogółem Total	W tym			
			rolnictwo i łowiectwo agriculture and hunting	transport i łączność transport and communication	gospodarka mieszkaniowa dwelling economy	administracja publiczna public administration
w tys.						
<b>1</b>	<b>OGÓŁEM .....</b> <b>TOTAL</b>	<b>5148628,4</b>	<b>110900,0</b>	<b>393048,5</b>	<b>175632,8</b>	<b>490953,7</b>
	<b>PODREGION SUBREGION KOSZALIŃSKI</b>					
	<b>Powiat białogardzki</b>					
	Gmina miejska: Urban gmina:					
2	Białogard .....	103425,0	38,4	10794,4	5695,3	9339,8
	Gminy miejsko-wiejskie: Urban-rural gminas:					
3	Karlino .....	54067,6	642,1	1576,4	6383,4	4834,0
4	Tychowo .....	33912,2	626,5	3016,1	3868,9	2788,7
	Gmina wiejska: Rural gmina:					
5	Białogard .....	32775,0	950,3	764,5	116,7	6833,0
	<b>Powiat kołobrzegi</b>					
	Gmina miejska: Urban gmina:					
6	Kołobrzeg .....	226862,4	5,0	31026,0	16087,8	21004,0
	Gmina miejsko-wiejska: Urban-rural gmina:					
7	Gościno .....	32527,9	536,7	7339,7	419,3	2896,8
	Gminy wiejskie: Rural gminas:					
8	Dygowo .....	24834,1	1009,2	1351,4	518,3	2396,1
9	Kołobrzeg .....	53914,9	398,0	9037,8	314,2	5681,0
10	Rymań .....	19268,5	394,8	402,9	114,5	2329,8
11	Siemyśl .....	16086,1	492,9	128,2	37,1	1452,4
12	Ustronie Morskie .....	29079,1	133,1	2363,4	674,4	3703,4
	<b>Powiat koszaliński</b>					
	Gminy miejsko-wiejskie: Urban-rural gminas:					
13	Bobolice .....	41335,2	658,5	996,7	1528,5	3729,9
14	Mielno .....	42745,0	193,0	6003,1	715,1	5659,7
15	Polanów .....	42422,3	3051,5	1423,9	721,6	4110,7
16	Sianów .....	56170,8	531,1	3946,2	1262,6	5463,6
	Gminy wiejskie: Rural gminas:					
17	Będzino .....	40041,9	814,6	2677,0	181,7	3473,0
18	Biesiekierz .....	27726,2	477,4	2816,7	135,0	3010,0
19	Manowo .....	26963,7	432,1	1676,2	643,1	3224,3
20	Świeszyno .....	35311,8	4982,1	7783,6	180,5	3486,8
	<b>Powiat sławieński</b>					
	Gminy miejskie: Urban gminas:					
21	Darłowo .....	61290,7	104,3	4536,5	2663,7	7430,5
22	Sławno .....	49113,7	20,7	462,5	1202,6	4275,0
	Gminy wiejskie: Rural gminas:					
23	Darłowo .....	56409,6	1128,3	6300,00	1523,2	5300,2
24	Malechowo .....	31049,1	2147,0	3018,9	36,3	3670,9
25	Postomino .....	42217,3	3061,4	4615,5	618,6	4459,9
26	Sławno .....	47490,8	985,2	2705,9	4291,2	4447,2

Of which						Lp. No.
oświata i wychowanie education	ochrona zdrowia health care	pomoc społeczna i pozostałe zadania w zakresie poli- tyki społecznej social assistance and other tasks in sphere of social policy	gospodarka komunalna i ochrona środowiska municipal economy and environmental protection	kultura i ochrona dziedzictwa narodowego culture and protection of national heritage	kultura fizyczna physical education	
<b>1430373,6</b>	<b>33888,1</b>	<b>366027,1</b>	<b>470028,7</b>	<b>168897,1</b>	<b>126065,9</b>	<b>1</b>
24906,1	661,1	9992,6	8026,4	2087,9	2995,6	2
12452,9	187,2	3638,1	5274,8	1371,2	2621,5	3
8350,2	122,0	2636,7	2108,3	1112,3	361,0	4
7787,0	46,9	1932,9	3339,8	674,8	47,8	5
58291,2	3441,3	14002,3	21648,0	6020,2	7715,5	6
6539,6	89,7	1717,0	3273,6	986,5	945,0	7
7365,7	66,7	1298,7	2724,9	783,0	309,9	8
10239,4	379,1	2092,1	6631,4	2186,8	2720,6	9
4697,5	80,2	1601,7	3239,3	339,1	84,0	10
5442,0	45,4	1068,2	1893,1	487,4	58,6	11
5791,7	768,9	1221,9	4702,8	1181,1	2823,1	12
11769,3	189,8	2699,5	4997,1	1046,3	261,8	13
10519,3	151,0	4109,3	2245,9	2241,1	462,0	14
14469,9	335,3	4087,0	6307,4	2348,1	474,7	15
13335,6	193,7	3579,9	4139,3	1492,8	250,6	16
7933,1	120,4	2305,2	2987,7	895,6	83,7	17
7912,9	97,8	1709,3	1620,4	1073,6	509,3	18
6402,8	862,1	2038,6	9354,2	2557,8	1818,2	19
6832,0	64,5	1491,9	1643,0	984,9	197,0	20
17068,9	718,8	4872,2	7369,7	1747,4	429,5	21
14573,9	344,9	4842,1	3617,4	3311,4	1237,7	22
13074,3	365,4	3697,6	6814,3	3767,6	432,6	23
8978,4	167,7	1709,3	1012,4	649,7	305,6	24
10762,1	200,2	1256,9	2194,5	2636,0	630,5	25
17523,5	63,9	2034,2	3066,6	791,3	117,8	26

in thous. zł

TABL. 3 (79). WYDATKI BUDŻETÓW GMIN WEDŁUG DZIAŁÓW W 2017 R. (cd.)  
EXPENDITURE OF GMINAS BUDGETS BY DIVISION IN 2017 (cont.)

Lp. No.	WYSZCZEGÓLNIENIE SPECIFICATION	Ogółem Total	W tym			
			rolnictwo i łowiectwo agriculture and hunting	transport i łączność transport and communication	gospodarka mieszkaniowa dwelling economy	administracja publiczna public administration
w tys.						
<b>PODREGION SUBREGION SZCZECINECKO-PYRZYCKI</b>						
<b>Powiat choszczeński</b>						
Gminy miejsko-wiejskie: Urban-rural gminas:						
1	Choszczno .....	85274,0	1049,5	3823,7	2445,7	7246,4
2	Drawno .....	21224,2	365,8	1297,3	84,4	2527,2
3	Pelczyce .....	35282,2	1094,3	3562,5	191,0	2719,0
4	Recz .....	23191,6	566,6	268,6	319,4	2312,8
Gminy wiejskie: Rural gminas:						
5	Bierzwnik .....	21761,8	1554,9	1893,2	193,9	2020,1
6	Krzęcin .....	16653,3	928,1	480,8	14,7	1953,6
<b>Powiat drawski</b>						
Gminy miejsko-wiejskie: Urban-rural gminas:						
7	Czaplinek .....	53007,8	1389,7	1431,2	325,3	4340,7
8	Drawsko Pomorskie .....	71402,5	1564,9	3197,4	639,3	7235,6
9	Kalisz Pomorski .....	45265,0	445,0	4023,4	1074,4	5373,1
10	Złocieniec .....	56747,9	340,5	1927,9	4367,5	5255,7
Gminy wiejskie: Rural gminas:						
11	Ostrowice .....	10824,0	1169,2	235,2	58,4	1546,6
12	Wierzchowo .....	17945,8	512,8	160,2	35,1	2301,7
<b>Powiat łobeski</b>						
Gminy miejsko-wiejskie: Urban-rural gminas:						
13	Dobra .....	15450,0	612,8	32,4	139,2	1975,6
14	Łobez .....	60370,7	712,0	1570,7	1430,2	6351,8
15	Resko .....	41811,0	666,0	7090,4	357,5	3124,6
16	Węgorzyno .....	27162,4	787,6	1000,1	590,2	2726,8
Gmina wiejska: Rural gmina:						
17	Radowo Małe .....	13710,6	676,4	277,8	64,3	1566,3
<b>Powiat myśliborski</b>						
Gminy miejsko-wiejskie: Urban-rural gminas:						
18	Barlinek .....	86694,6	572,0	8432,7	6666,7	5659,0
19	Dębno .....	102584,6	704,4	13253	3877,3	7297,6
20	Myślibórz .....	80736,9	1343,8	4778,1	5014,2	6156,4
Gminy wiejskie: Rural gminas:						
21	Boleszkowice .....	13972,3	243,8	227,0	21,6	1801,8
22	Nowogródek Pomorski .....	14501,2	692,1	578,9	-	1887,0
<b>Powiat pyrzycki</b>						
Gminy miejsko-wiejskie: Urban-rural gminas:						
23	Lipiany .....	20696,7	397,5	1077,7	59,3	2200,6
24	Pyrzyce .....	70604,4	1201,5	2414,6	3067,3	5381,2
Gminy wiejskie: Rural gminas:						
25	Bielice .....	12617,5	403,8	245,0	10,6	2029,8
26	Kozielice .....	14026,0	535,0	850,8	65,8	1837,9
27	Przelewice .....	25925,9	1030,9	1261,3	126,0	3201,0
28	Warnice .....	13906,9	613,1	151,7	141,5	2343,5

Of which						
oświata i wychowanie education	ochrona zdrowia health care	pomoc społeczna i pozostałe zadania w zakresie polity- ki społecznej social assistance and other tasks in sphere of social policy	gospodarka komunalna i ochrona środowiska municipal economy and environmental protection	kultura i ochrona dziedzictwa narodowego culture and protection of national heritage	kultura fizyczna physical education	Lp. No.
in thous. zł						
26844,6	554,2	7711,7	6313,1	2191,6	3620,0	1
5389,5	83,1	2573,3	1657,0	884,1	149,5	2
10318,5	134,4	1909,3	2396,4	1044,8	159,9	3
6509,4	113,0	2890,0	978,4	495,7	350,8	4
6368,1	76,4	1366,0	908,2	621,3	128,8	5
4100,6	37,9	1905,0	1122,4	972,7	86,2	6
13552,9	270,3	4169,3	9746,2	1375,7	715,8	7
21899,3	372,3	4177,5	7856,4	4058,4	680,0	8
10949,8	246,8	3741,7	3877,3	2713,8	613,7	9
12588,5	280,3	5401,4	6139,4	1907,0	485,2	10
3091,7	22,9	708,8	480,4	176,6	11,8	11
5383,8	52,3	1149,4	2480,8	494,0	64,1	12
5089,3	50,8	1347,8	919,2	249,3	121,4	13
15382,9	383,1	5278,6	8943,5	3197,1	717,2	14
11933,6	181,9	2617,7	3170,6	1519,7	342,3	15
8061,0	104,3	2009,3	1737,3	790,3	361,9	16
4602,6	41,2	1097,4	893,0	313,7	125,9	17
24859,5	427,4	6607,9	8282,9	3360,8	436,8	18
29336,0	1579,6	7146,9	8321,9	3037,4	2275,9	19
22645,1	492,2	5490,1	6830,3	3246,3	2344,4	20
4560,7	101,3	749,1	1554,3	516,7	29,1	21
4577,8	40,7	539,1	736,5	458,8	147,4	22
6107,2	96,3	1680,3	755,4	718,8	589,6	23
25133,8	438,7	6520,6	3712,1	2128,7	844,6	24
3862,2	51,2	736,8	446,5	358,8	39,1	25
3535,5	40,4	1232,3	1657,5	811,3	58,6	26
6841,5	47,3	1552,6	2986,5	498,5	124,2	27
4442,5	59,0	1040,8	251,6	381,4	131,9	28

TABL. 3 (79). WYDATKI BUDŻETÓW GMIN WEDŁUG DZIAŁÓW W 2017 R. (cd.)  
EXPENDITURE OF GMINAS BUDGETS BY DIVISION IN 2017 (cont.)

Lp. No.	WYSZCZEGÓLNIENIE SPECIFICATION	Ogółem Total	W tym			
			rolnictwo i łowiectwo agriculture and hunting	transport i łączność transport and communication	gospodarka mieszkaniowa dwelling economy	administracja publiczna public administration
w tys.						
<b>PODREGION SUBREGION SZCZECINECKO- -PYRZYCKI (dok.)</b>						
<b>Powiat szczecinecki</b>						
Gmina miejska: Urban gmina:						
1	Szczecinek .....	154052,0	46,2	11939,4	6203,7	10818,5
Gminy miejsko-wiejskie:						
Urban-rural gminas:						
2	Barwice .....	38232,0	772,3	1998,6	295,0	3764,9
3	Biały Bór .....	25014,5	415,7	140,2	831,8	3069,6
4	Borne Sulinowo .....	40712,0	494,8	1810,2	862,5	4007,6
Gminy wiejskie: Rural gminas:						
5	Grzmiąca .....	20037,0	2399,0	331,9	230,5	1980,0
6	Szczecinek .....	42861,0	1508,1	1963,7	3650,6	4096,9
<b>Powiat świdwiński</b>						
Gmina miejska: Urban gmina:						
7	Świdwin .....	64568,0	51,9	3939,1	3517,3	4561,4
Gmina miejsko-wiejska:						
Urban-rural gmina:						
8	Połczyn-Zdrój .....	65825,2	1373,6	3228,9	4184,0	6713,2
Gminy wiejskie: Rural gminas:						
9	Brzeźno .....	16474,3	4076,2	119,5	–	1890,3
10	Rąbino .....	15973,3	715,8	–	2,6	1494,3
11	Sławoborze .....	19757,0	458,7	2420,8	38,1	1938,7
12	Świdwin .....	24430,7	1424,5	273,5	197,2	2439,3
<b>Powiat wałecki</b>						
Gmina miejska: Urban gmina:						
13	Wałcz .....	93358,2	31,2	6413,7	3961,7	7665,1
Gminy miejsko-wiejskie:						
Urban-rural gminas:						
14	Człopa .....	23452,1	389,9	2393,3	703,7	2499,6
15	Mirosławiec .....	30485,4	2795,7	2221,3	409,3	3091,0
16	Tuczno .....	22100,6	620,5	3457,8	79,9	2440,7
Gmina wiejska: Rural gmina:						
17	Wałcz .....	58524,3	2471,1	2419,3	4139,3	6270,4
<b>PODREGION SUBREGION SZCZECIŃSKI</b>						
<b>Powiat goleniowski</b>						
Gminy miejsko-wiejskie:						
Urban-rural gminas:						
18	Goleniów .....	173633,5	497,0	26707,5	5851,1	11022,2
19	Maszewo .....	32608,0	879,1	219,9	116,7	3389,0
20	Nowogard .....	85908,2	1204,9	3583,8	950,8	6480,8
21	Stepnica .....	23845,3	315,2	2916,2	303,6	2404,6
Gminy wiejskie: Rural gminas:						
22	Osina .....	13106,5	516,3	1163,7	34,5	1631,7
23	Przybiernów .....	19580,7	365,0	135,3	126,4	2006,8

Of which						Lp. No.
oświata i wychowanie education	ochrona zdrowia health care	pomoc społeczna i pozostałe zadania w zakresie poli- tyki społecznej social assistance and other tasks in sphere of social policy	gospodarka komunalna i ochrona środowiska municipal economy and environmental protection	kultura i ochrona dziedzictwa narodowego culture and protection of national heritage	kultura fizyczna physical educa- tion	
in thous. zł						
39002,4	1532,9	14327,6	16826,6	7159,8	6841,5	1
8357,5	164,0	3991,1	4825,9	943,4	225,0	2
6993,5	152,3	2688,1	1839,5	584,9	161,4	3
11545,5	166,3	3399,9	3114,2	1616,9	126,5	4
5937,6	64,0	1693,0	752,0	435,1	48,9	5
10779,8	73,2	3650,8	3003,1	912,3	190,5	6
17264,8	407,5	7113,3	6682,3	1627,8	2064,4	7
18891,1	367,3	6357,9	4750,7	1370,0	913,8	8
3234,9	40,2	1296,2	1505,3	242,8	69,3	9
4920,1	38,4	956,0	2009,5	135,9	51,7	10
4409,8	60,0	2349,6	1452,3	418,9	125,9	11
6718,1	90,3	2863,8	1798,3	482,7	105,1	12
30341,0	514,2	8484,4	8709,9	2525,3	875,4	13
6246,5	88,7	1246,8	1115,5	797,3	667,9	14
9303,0	149,2	1511,9	1819,5	1402,5	113,8	15
6130,3	99,3	1077,8	1279,0	759,8	341,1	16
16008,0	229,1	3061,5	4419,0	796,3	528,6	17
52180,3	999,9	14297,2	14531,0	4522,9	3569,0	18
11475,2	108,2	1404,9	2009,6	958,6	428,0	19
30536,1	641,7	5755,8	5378,5	2944,3	588,5	20
5736,8	108,7	1386,3	2600,1	888,4	223,7	21
4158,7	27,7	666,4	593,5	243,6	90,1	22
6887,3	92,8	1314,5	977,2	411,7	34,9	23

TABL. 3 (79). WYDATKI BUDŻETÓW GMIN WEDŁUG DZIAŁÓW W 2017 R. (cd.)  
EXPENDITURE OF GMINAS BUDGETS BY DIVISION IN 2017 (cont.)

Lp. No.	WYSZCZEGÓLNIENIE SPECIFICATION	Ogółem Total	W tym			
			rolnictwo i łowiectwo agriculture and hunting	transport i łączność transport and communication	gospodarka mieszkanio- wa dwelling economy	administracja publiczna public administration
w tys.						
<b>PODREGION SUBREGION SZCZECIŃSKI (cd.)</b>						
<b>Powiat gryficki</b>						
Gminy miejsko-wiejskie: Urban-rural gminas:						
1	Gryfice .....	104977,8	2101,7	3634,8	5948,7	7667,0
2	Ploty .....	36216,9	827,9	238,2	138,5	4281,4
3	Trzebiatów .....	67956,8	831,4	4278,0	3943,1	5204,7
Gminy wiejskie: Rural gminas:						
4	Brojce .....	17257,0	480,2	121,7	54,9	1687,2
5	Karnice .....	17807,2	590,7	666,7	137,3	2077,9
6	Rewal .....	38462,6	40,6	979,2	946,7	5695,2
<b>Powiat gryfiński</b>						
Gminy miejsko-wiejskie: Urban-rural gminas:						
7	Cedynia .....	21488,5	495,4	329,7	82,3	3058,7
8	Chojna .....	48273,1	872,5	434,8	833,8	4730,2
9	Gryfino .....	134378,0	739,7	7735,2	5000,9	11942,1
10	Mieszkowice .....	30383,3	680,0	2762,4	193,9	3288,3
11	Moryń .....	16046,7	559,0	1441,8	62,9	2172,6
12	Trzcińsko-Zdrój .....	21134,8	664,2	517,7	183,2	2357,4
Gminy wiejskie: Rural gminas:						
13	Banie .....	27802,0	2605,9	2245,3	855,8	2411,1
14	Stare Czarnowo .....	18698,5	930,5	2317,5	831,8	2748,0
15	Widuchowa .....	19102,1	602,1	99,8	45,1	2286,0
<b>Powiat kamieński</b>						
Gminy miejsko-wiejskie: Urban-rural gminas:						
16	Dziwnów .....	38537,3	139,8	5201,9	1341,2	5030,8
17	Golczewo .....	26721,5	427,9	1200,8	1118,4	2835,5
18	Kamień Pomorski .....	51115,5	776,7	1952,3	2349,5	4615,2
19	Międzyzdroje .....	50040,1	0,2	2743,7	3596,9	7091,7
20	Wolin .....	53222,6	925,8	3318,3	441,4	6125,1
Gmina wiejska: Rural gmina:						
21	Świerzno .....	17872,3	632,5	700,9	56,2	1587,8
<b>Powiat policki</b>						
Gminy miejsko-wiejskie: Urban-rural gminas:						
22	Nowe Warpno .....	12187,6	45,8	131,8	135,7	3305,9
23	Police .....	197043,8	790,5	15778,7	4536,3	18187,9
Gminy wiejskie: Rural gminas:						
24	Dobra (Szczecińska) .....	118340,5	15390,0	22974,7	2586,7	11070,4
25	Kołbaskowo .....	69495,9	2541,9	9295,1	873,8	5383,5



Of which						Lp. No.
oświata i wychowanie education	ochrona zdrowia health care	pomoc społeczna i pozostałe zadania w zakresie poli- tyki społecznej social assistance and other tasks in sphere of social policy	gospodarka komunalna i ochrona środowiska municipal economy and environmental protection	kultura i ochrona dziedzictwa narodowego culture and protection of national heritage	kultura fizyczna physical education	
in thous. zł						
26941,4	643,2	9556,2	10369,3	2599,8	1819,5	1
9988,1	126,3	2850,0	1933,6	977,0	987,6	2
17733,9	422,0	5136,6	4356,7	1864,4	1336,5	3
4272,8	65,5	1405,8	1149,2	360,9	128,9	4
4089,6	38,5	976,2	2199,0	795,9	238,3	5
8253,0	856,1	1004,7	8924,4	503,0	1015,1	6
6729,2	552,7	2093,6	709,7	1388,9	108,6	7
15927,1	310,1	4621,6	3601,0	1704,7	427,0	8
44250,1	588,7	7584,8	11149,5	5013,5	2559,8	9
9772,9	123,0	1935,9	1345,2	1073,8	207,8	10
3724,7	57,1	1227,3	432,8	924,6	208,4	11
7348,9	87,6	1588,8	947,6	985,8	456,4	12
8233,1	152,6	2114,5	792,5	849,2	241,4	13
4204,7	83,4	881,3	676,3	1338,3	301,6	14
6255,1	87,2	1906,4	648,1	521,9	216,5	15
5561,8	441,8	1841,3	9619,6	1018,7	2277,2	16
8397,8	113,7	1355,9	2436,0	621,6	317,4	17
15326,5	386,4	3448,4	4319,9	1050,5	982,5	18
9979,1	893,3	2162,1	10357,0	3288,1	886,4	19
15546,3	274,3	2991,5	5289,6	2105,9	1602,5	20
5004,2	57,0	1417,9	891,8	580,8	176,4	21
2234,1	37,8	782,6	3908,3	23,6	102,2	22
61618,6	1074,0	11499,1	24101,9	6548,8	5415,2	23
25473,2	319,0	2260,1	11581,2	2303,0	1018,4	24
27042,6	540,8	2883,4	4132,4	1036,9	393,3	25

TABL. 3 (79). WYDATKI BUDŻETÓW GMIN WEDŁUG DZIAŁÓW W 2017 R. (dok.)  
EXPENDITURE OF GMINAS BUDGETS BY DIVISION IN 2017 (cont.)

Lp. No.	WYSZCZEGÓLNIENIE SPECIFICATION	Ogółem Total	W tym			
			rolnictwo i łowiectwo agriculture and hunting	transport i łączność transport and communication	gospodarka mieszkaniowa dwelling economy	administracja publiczna public administration
w tys.						
<b>PODREGION SUBREGION SZCZECIŃSKI (dok.)</b>						
<b>Powiat stargardzki</b>						
Gmina miejska: Urban gmina:						
1	Stargard .....	273696,6	70,3	21114,6	19147,7	19102,2
Gminy miejsko-wiejskie: Urban-rural gminas:						
2	Chociwel .....	22587,5	461,3	671,2	366,4	2487,0
3	Dobrzany .....	17576,7	265,0	289,1	43,2	2521,3
4	Ińsko .....	13129,7	180,3	108,5	59,1	1717,5
5	Suchań .....	19348,6	616,0	2247,3	139,3	2263,9
Gminy wiejskie: Rural gminas:						
6	Dolice .....	31485,3	1287,7	3279,9	242,4	2656,2
7	Kobylanka .....	27312,1	121,0	3880,5	932,7	3501,6
8	Marianowo .....	12943,3	317,2	522,0	112,7	1677,4
9	Stara Dąbrowa .....	22144,4	1682,0	4383,4	69,0	2110,1
10	Stargard .....	48909,3	1396,2	3347,0	220,6	4952,4

Of which						Lp. No.
oświata i wychowanie education	ochrona zdrowia health care	pomoc społeczna i pozostałe zadania w zakresie poli- tyki społecznej social assistance and other tasks in sphere of social policy	gospodarka komunalna i ochrona środowiska municipal economy and environmental protection	kultura i ochrona dziedzictwa narodowego culture and protection of national heritage	kultura fizyczna physical education	
in thous. zł						
79384,5	2108,8	22241,1	23123,2	8586,5	7811,2	1
6627,6	149,2	1480,7	1289,2	379,8	755,7	2
4299,9	298,2	1608,3	1691,3	338,1	355,4	3
4255,5	73,0	1075,9	1199,2	353,5	184,5	4
4861,3	95,9	1132,9	1815,1	411,0	254,5	5
8457,2	94,4	1794,0	1668,1	1137,8	602,5	6
6981,4	84,0	1150,6	2720,4	1685,4	142,5	7
4044,5	44,3	1006,3	220,7	235,1	156,4	8
5134,2	49,8	1083,7	893,8	517,2	252,9	9
14373,1	198,9	2625,9	2155,1	2294,9	726,4	10

TABL. 4 (80). **DOCHODY I WYDATKI BUDŻETÓW GMIN NA 1 MIESZKAŃCA W 2017 R.**  
 REVENUE AND EXPENDITURE OF GMINAS BUDGETS PER CAPITA IN 2017

WYSZCZEGÓLNIENIE SPECIFICATION	Dochody Revenue		Wydatki Expenditure		
	ogółem total	w tym własne of which own revenue	ogółem total	w tym of which	
				bieżące current expenditure	inwestycyjne <sup>a</sup> investment <sup>a</sup> expenditure
w zł in zł					
<b>OGÓŁEM</b> .....	<b>4642,5</b>	<b>2421,5</b>	<b>5148,6</b>	<b>3899,6</b>	<b>544,9</b>
<b>TOTAL</b>					
<b>PODREGION SUBREGION KOSZALIŃSKI</b>					
<b>Powiat białogardzki</b>					
Gmina miejska: Urban gmina:					
Białogard .....	4049,0	1843,4	4246,7	3684,9	485,8
Gminy miejsko-wiejskie: Urban-rural gminas:					
Karlino .....	6320,1	3690,5	5857,2	5043,2	390,1
Tychowo .....	4720,9	2059,3	4966,6	4591,8	338,8
Gmina wiejska: Rural gmina:					
Białogard .....	4642,1	2126,6	4240,0	4161,4	48,72
<b>Powiat kołobrzeski</b>					
Gmina miejska: Urban gmina:					
Kołobrzeg .....	5304,0	3534,3	4875,9	4058,6	758,8
Gmina miejsko-wiejska: Urban-rural gmina:					
Gościno .....	6456,2	3332,1	6290,4	4740,5	1549,9
Gminy wiejskie: Rural gminas:					
Dygowo .....	5770,6	3662,6	4412,6	3984,1	428,5
Kołobrzeg .....	6047,7	4607,2	5019,6	3921,5	1098,1
Rymań .....	4717,6	2452,6	4806,3	4475,2	331,1
Siemysł .....	4379,6	1951,1	4265,7	4044,8	221,0
Ustronie Morskie .....	9449,0	7491,3	7867,7	7086,8	781,0
<b>Powiat koszaliński</b>					
Gminy miejsko-wiejskie: Urban-rural gminas:					
Bobolice .....	4560,0	1851,1	4485,2	4356,0	108,3
Mielno .....	8952,8	7390,6	8604,1	7182,7	1421,3
Polanów .....	4569	1683,6	4790,8	4128,8	662,0
Sianów .....	4035,2	1695,3	4071,2	3450,7	620,5
Gminy wiejskie: Rural gminas:					
Będzino .....	4901,8	2527,1	4658,2	4355,0	303,2
Biesiekierz .....	5111,6	2989,2	4104,5	3719,5	359,4
Manowo .....	3921,2	1768,7	3905,0	3662,4	242,5
Świeszyno .....	4498,7	2368,7	5010,9	3368,3	1642,6
<b>Powiat sławieński</b>					
Gminy miejskie: Urban gminas:					
Darłowo .....	4739,4	2949,4	4403,7	4053,7	350,0
Sławno .....	3812,8	1894,7	3885,3	3648,0	236,9
Gminy wiejskie: Rural gminas:					
Darłowo .....	7075,2	4352,0	7050,3	5577,0	1473,4
Malechowo .....	5150,0	2558,3	4850,7	4251,9	598,8
Postomino .....	6717,0	4168,0	6055,3	4825,9	1229,4
Sławno .....	5071,8	2127,8	5313,4	4000,4	1312,9

a Łącznie z dotacjami na finansowanie zadań inwestycyjnych samorządowych zakładów budżetowych.

a Including allocations for financing investment tasks of self-government budgetary establishments.

TABL. 4 (80). DOCHODY I WYDATKI BUDŻETÓW GMIN NA 1 MIESZKAŃCA W 2017 R. (cd.)  
REVENUE AND EXPENDITURE OF GMINAS BUDGETS PER CAPITA IN 2017 (cont.)

WYSZCZEGÓLNIENIE SPECIFICATION	Dochody Revenue		Wydatki Expenditure		
	ogółem total	w tym własne of which own revenue	ogółem total	w tym of which	
				bieżące current expenditure	inwestycyjne <sup>a</sup> investment <sup>a</sup> expenditure
		w zł	in zł		
<b>PODREGION SUBREGION</b>					
<b>SZCZECINECKO-PYRZYCKI</b>					
<b>Powiat choszczeński</b>					
Gminy miejsko-wiejskie:					
Urban-rural gminas:					
Choszczno .....	3909,7	1744,6	3896,5	3675,5	220,9
Drawno .....	4393,9	1566,4	4144,6	3865,5	279,1
Pełczyce .....	4760,7	1375,2	4454,3	3875,1	579,2
Recz .....	4409,8	1382,0	4123,0	3938,0	184,9
Gminy wiejskie: Rural gminas:					
Bierzwnik .....	4331,2	1479,1	4594,0	3945,3	648,7
Krzęcin .....	4490,7	1938,9	4406,8	4159,6	247,2
<b>Powiat drawski</b>					
Gminy miejsko-wiejskie:					
Urban-rural gminas:					
Czaplinek .....	4367,2	1894,6	4437,7	3638,4	799,2
Drawsko Pomorskie .....	4528,8	2464,1	4377,8	3997,4	380,5
Kalisz Pomorski .....	6117,7	3799,7	6117,7	5529,0	583,2
Złocieniec .....	3917,3	1874,8	3699,3	3448,6	245,7
Gminy wiejskie: Rural gminas:					
Ostrowice .....	4281,2	1537,1	4319,2	4319,2	–
Wierzchowo .....	4614,2	2272,7	4152,2	4056,7	89,85
<b>Powiat łobeski</b>					
Gminy miejsko-wiejskie:					
Urban-rural gminas:					
Dobra .....	3536,8	1167,5	3444,0	3425,9	18,2
Łobez .....	4646,3	2059,2	4238,0	3776,6	461,4
Resko .....	4803,5	1995,4	5178,5	3941,1	1206,4
Węgorzyno .....	3995,0	1530,9	3840,8	3668,6	172,2
Gmina wiejska: Rural gmina:					
Radowo Małe .....	3852,5	1325,3	3750,2	3649,6	100,6
<b>Powiat myśliborski</b>					
Gminy miejsko-wiejskie:					
Urban-rural gminas:					
Barlinek .....	4498,5	2315,7	4433,8	3578,5	751,8
Dębno .....	4914,2	2708,9	4923,0	4109,6	791,8
Myślibórz .....	4018,6	1850,1	4002,2	3538,4	463,8
Gminy wiejskie: Rural gminas:					
Boleszkowice .....	5009,5	2409,6	4851,5	4691,6	159,9
Nowogródek Pomorski .....	4263,9	1499,8	4310,7	4006,0	304,7
<b>Powiat pyrzycki</b>					
Gminy miejsko-wiejskie:					
Urban-rural gminas:					
Lipiany .....	3478,3	1145,2	3472,6	3177,2	295,4
Pyrzyce .....	3644,2	1602,2	3608,5	3367,2	241,4
Gminy wiejskie: Rural gminas:					
Bielice .....	4337,4	1448,6	4045,4	3992,4	53,00
Kozielice .....	5028,0	2244,8	5461,8	4413,0	1048,9
Przelewice .....	4660,3	1928,3	4955,3	4611,5	343,7
Warnice .....	4164,8	1285,2	3981,4	3898,4	83,0
<b>Powiat szczecinecki</b>					
Gmina miejska: Urban gmina:					
Szczecinek .....	4110,3	2376,1	3826,1	3345,0	418,8

a Łącznie z dotacjami na finansowanie zadań inwestycyjnych samorządowych zakładów budżetowych.

a Including allocations for financing investment tasks of self-government budgetary establishments.

TABL. 4 (80). **DOCHODY I WYDATKI BUDŻETÓW GMIN NA 1 MIESZKAŃCA W 2017 R. (cd.)**  
 REVENUE AND EXPENDITURE OF GMINAS BUDGETS PER CAPITA IN 2017 (cont.)

WYSZCZEGÓLNIENIE SPECIFICATION	Dochody Revenue		Wydatki Expenditure		
	ogółem total	w tym własne of which own revenue	ogółem total	w tym of which	
				bieżące current expenditure	inwestycyjne <sup>a</sup> investment <sup>a</sup> expenditure
w zł in zł					
<b>PODREGION SUBREGION SZCZECINECKO-PYRZYCKI (dok.)</b>					
<b>Powiat szczecinecki (dok.)</b>					
Gminy miejsko-wiejskie: Urban-rural gminas:					
Barwice .....	4354,4	1341,9	4409,2	4140,5	268,6
Biały Bór .....	4871,4	1940,6	4717,1	4712,9	4,2
Borne Sulinowo .....	4226,5	1785,3	4131,5	3814,6	316,9
Gminy wiejskie: Rural gminas:					
Grzmiąca .....	4402,2	1652,1	4153,6	4060,8	92,8
Szczecinek .....	4545,3	1795,5	4591,9	4106,5	485,4
<b>Powiat świdwiński</b>					
Gmina miejska: Urban gmina:					
Świdwin .....	4083,7	1977,5	4159,8	3610,0	549,8
Gmina miejsko-wiejska: Urban-rural gmina:					
Połczyn-Zdrój .....	4175,1	1900,3	4249,8	4011,0	238,8
Gminy wiejskie: Rural gminas:					
Brzeżno .....	5704,9	2410,1	5844,0	4243,3	1600,7
Rąbino .....	4140,5	1322,5	4317,1	4249,6	43,7
Sławoborze .....	4471,3	1733,7	4798,9	4215,4	583,5
Świdwin .....	4177,1	1478,1	4112,2	3903,5	191,7
<b>Powiat walecki</b>					
Gmina miejska: Urban gmina:					
Walcz .....	3661,7	1832,7	3637,1	3362,5	274,7
Gminy miejsko-wiejskie: Urban-rural gminas:					
Człopa .....	4505,4	1522,2	4664,3	4014,4	649,9
Mirosławiec .....	4842,5	2176,6	5517,7	4336,0	1097,2
Tuczno .....	4033,6	1383,2	4409,5	3685,6	724,0
Gmina wiejska: Rural gmina:					
Walcz .....	4449,2	1758,6	4612,6	3996,1	616,5
<b>PODREGION SUBREGION SZCZECIŃSKI</b>					
<b>Powiat goleniowski</b>					
Gminy miejsko-wiejskie: Urban-rural gminas:					
Goleniów .....	5148,8	2961,7	4838,7	3724,1	1065,4
Maszewo .....	3943,2	1230,5	3695,0	3599,7	95,2
Nowogard .....	3483,7	1375,3	3469,6	3243,5	226,2
Stępnica .....	4876,5	2182,2	4837,8	3684,1	1153,7
Gminy wiejskie: Rural gminas:					
Osina .....	3962,5	1380,0	4286,0	3577,2	708,8
Przybiernów .....	4089,9	1509,9	3845,4	3744,1	101,3
<b>Powiat gryficki</b>					
Gminy miejsko-wiejskie: Urban-rural gminas:					
Gryfice .....	4475,7	2129,9	4384,3	4026,9	357,5
Płoty .....	4293,1	1472,6	4052,5	3996,1	56,4
Trzebiatów .....	4761,4	2827,3	4143,5	3827,3	316,1

a Łącznie z dotacjami na finansowanie zadań inwestycyjnych samorządowych zakładów budżetowych.

a Including allocations for financing investment tasks of self-government budgetary establishments.

TABL. 4 (80). DOCHODY I WYDATKI BUDŻETÓW GMIN NA 1 MIESZKAŃCA W 2017 R. (dok.)  
REVENUE AND EXPENDITURE OF GMINAS BUDGETS PER CAPITA IN 2017 (cont.)

WYSZCZEGÓLNIENIE SPECIFICATION	Dochody Revenue		Wydatki Expenditure		
	ogółem total	w tym własne of which own revenue	ogółem total	w tym of which	
				bieżące current expenditure	inwestycyjne <sup>a</sup> investment <sup>a</sup> expenditure
		w zł	in zł		
<b>PODREGION SUBREGION</b>					
<b>SZCZECIŃSKI (dok.)</b>					
<b>Powiat gryficki (dok.)</b>					
Gminy wiejskie: Rural gminas:					
Brojce .....	4789,9	1110,3	4549,7	4481,1	68,6
Karnice .....	4774,0	2478,9	4380,6	4025,9	354,7
Rewal .....	27152,2	25080,3	9910,5	9907,9	2,6
<b>Powiat gryfiński</b>					
Gminy miejsko-wiejskie:					
Urban-rural gminas:					
Cedynia .....	4800,9	2322,6	4970,8	4410,1	560,7
Chojna .....	3840,8	1738,4	3477,9	3423,3	54,6
Gryfino .....	4397,2	2625,9	4176,5	3912,9	263,5
Mieszkowice .....	4557,5	1889,2	4176,4	3828,0	348,4
Moryń .....	3718,2	1267,9	3708,5	3346,3	362,3
Trzcieńsko-Zdrój .....	3969,6	1364,1	3912,4	3801,9	110,6
Gminy wiejskie: Rural gminas:					
Banie .....	4138,8	1341,6	4344,1	3653,7	690,3
Stare Czarnowo .....	4819,3	1668,3	4905,2	4008,7	896,5
Widuchowa .....	3694,8	1229,0	3482,6	3406,2	76,4
<b>Powiat kamieński</b>					
Gminy miejsko-wiejskie:					
Urban-rural gminas:					
Dziwnów .....	10757,6	8600,8	9677,9	6996,6	2681,3
Golczewo .....	4272,0	1534,8	4512,2	3869,3	642,9
Kamień Pomorski .....	3825,0	1935,4	3580,0	3405,3	174,7
Międzyzdroje .....	8188,5	6865,7	7657,3	6579,9	1001,7
Wolin .....	4525,3	2422,1	4353,9	3983,4	370,5
Gmina wiejska: Rural gmina:					
Świerżno .....	4479,3	1113,6	4179,7	3866,6	290,7
<b>Powiat policki</b>					
Gminy miejsko-wiejskie:					
Urban-rural gminas:					
Nowe Warpno .....	4303,4	2523,9	7324,3	5734,3	1590,0
Police .....	4809,7	3153,2	4738,3	3964,7	757,9
Gminy wiejskie: Rural gminas:					
Dobra (Szczecińska) .....	5355,3	3683,8	5390,1	3263,3	2126,8
Kołbaskowo .....	5278,7	3221,8	5546,8	3944,4	1602,4
<b>Powiat stargardzki</b>					
Gmina miejska: Urban gmina:					
Stargard .....	4021,9	2276,9	4006,2	3555,2	392,0
Gminy miejsko-wiejskie:					
Urban-rural gminas:					
Chociwel .....	4096,1	1599,1	3836,9	3670,2	166,7
Dobrzany .....	4089,0	1080,7	3538,7	3462,8	75,9
Ińsko .....	3988,6	1736,4	3820,1	3782,1	38,0
Suchań .....	5047,9	2173,7	4460,3	3767,9	692,4
Gminy wiejskie: Rural gminas:					
Dolice .....	3922,1	1138,5	3955,4	3422,2	533,2
Kobylanka .....	4757,5	3018,2	5118,5	4249,9	868,5
Marianowo .....	4173,2	1013,6	4062,6	3851,3	211,2
Stara Dąbrowa .....	5214,8	2096,8	5959,2	4559,2	1400,0
Stargard .....	4080,0	1896,9	3755,0	3284,6	470,4

a Łącznie z dotacjami na finansowanie zadań inwestycyjnych samorządowych zakładów budżetowych.

a Including allocations for financing investment tasks of self-government budgetary establishments.

TABL. 5 (81). DOCHODY BUDŻETÓW POWIATÓW I MIAST NA PRAWACH POWIATU  
REVENUE OF POWIATS BUDGETS AND CITIES WITH POWIAT STATUS

Lp. No.	WYSZCZEGÓLNIENIE SPECIFICATION	Ogółem Grand total	W tym			
			dochody własne own revenue			
			razem total	w tym of which		
				udział w podatku dochodowym od osób prawnych share in corporate income tax	udział w podatku dochodowym od osób fizycznych share in personal income tax	dochody z majątku revenue from property
w tys. zł						
1	<b>OGÓLEM</b> .....	4354655,0	2327795,2	45885,8	919276,3	228193,8
	<b>TOTAL</b>					
2	powiaty. .... powiats	1311227,4	461883,6	6910,9	210301,8	22982,6
3	miasta na prawach powiatu cities with powiat status	3043427,6	1865911,6	38974,9	708974,5	205211,2
	<b>Podregion Subregion</b> <b>koszaliński</b>					
	Powiaty: Powiats:					
4	białogardzki .....	58997,3	17005,6	178,0	7352,4	412,7
5	kołobrzeski .....	101753,2	41944,9	465,9	17762,2	4225,1
6	koszaliński .....	87728,8	37927,0	157,5	12440,9	1847,3
7	ślawieński .....	57073,3	14615,7	148,1	9033,7	730,9
	Miasto na prawach powiatu: City with powiat status:					
8	Koszalin .....	555041,4	305404,8	6331,2	137273,4	27463,0
	<b>Podregion Subregion</b> <b>szczecinecko-pyrzycki</b>					
	Powiaty: Powiats:					
9	choszczeński .....	53909,5	12870,2	130,0	7069,9	47,3
10	drawski .....	72471,3	18916,5	412,8	9116,9	1245,5
11	łobeski .....	43249,0	11907,2	139,6	5082,2	308,5
12	myśliborski .....	73793,6	29650,4	417,9	10945,3	618,9
13	pyrzycki .....	43616,5	11853,2	145,3	5079,1	471,7
14	szczecinecki .....	95248,5	34175,7	643,8	13257,8	3081,6
15	świdwiński .....	67555,2	20096,2	154,7	7820,3	698,8
16	walecki .....	51118,6	17285,0	205,7	8860,2	788,5
	<b>Podregion Subregion</b> <b>m. Szczecin</b> .....					
	Miasto na prawach powiatu: City with powiat status:					
17	Szczecin .....	2156805,7	1343421,8	31444,1	523940,9	127599,6
	<b>Podregion Subregion</b> <b>szczeciński</b>					
	Powiaty: Powiats:					
18	goleniowski .....	84096,0	33983,5	937,7	16195,0	2155,9
19	gryficki .....	82443,8	29468,3	181,5	9733,1	1755,3
20	gryfiński .....	75094,5	27504,2	507,9	13369,3	382,8
21	kamieński .....	54629,3	20317,9	177,6	8225,1	1839,6
22	policki .....	92146,7	42941,1	1047,2	26446,0	636,7
23	stargardzki .....	116302,3	39421,1	859,9	22512,5	1735,6
	Miasto na prawach powiatu: City with powiat status:					
24	Świnoujście .....	331580,5	217085,0	1199,6	47760,1	50148,7



**WEDŁUG RODZAJÓW W 2017 R.**  
 BY TYPE IN 2017

Of which						Lp. No.
dotacje celowe z budżetu państwa appropriated allocations from the state budget			subwencja ogólna z budżetu państwa general subsidy from the state budget		razem total	
razem total	w tym of which		razem total	w tym część oświatowa of which educational part		
	na zadania z zakresu administracji rządowej for government administration tasks	na zadania własne for own tasks				
in thous. zł						
729600,0	587547,6	141219,9	1186828,1	956134,0	1	
217849,7	154499,0	62778,8	568758,5	395815,5	2	
511750,3	433048,6	78441,1	618069,6	560318,5	3	
10492,8	8994,3	1348,1	26713,1	15978,5	4	
14594,2	9367,0	5208,0	42678,3	40097,1	5	
20137,8	6086,7	14032,9	21011,1	8665,1	6	
9428,7	9272,9	140,0	31202,7	21283,5	7	
103960,8	91168,8	12718,9	130347,7	121386,4	8	
12177,1	7450,5	4651,3	27469,0	15855,8	9	
10150,3	9160,4	974,9	40536,6	29027,5	10	
10734,6	6647,7	4069,0	19255,9	9765,9	11	
11069,8	10190,4	842,2	30597,9	23504,7	12	
6760,8	6383,3	361,9	23186,6	14923,1	13	
10836,6	9886,4	934,4	47877,2	32458,6	14	
11091,2	7234,8	3811,4	34243,3	24246,1	15	
6885,5	6623,2	240,8	21177,2	15738,7	16	
366483,6	310587,4	55801,1	419450,6	404987,0	17	
14425,4	10363,0	4046,1	34773,7	26201,5	18	
17436,9	8389,4	9023,2	30543,6	19337,1	19	
16894,6	10012,3	6855,6	26695,7	14967,2	20	
9209,7	8002,9	1206,8	22392,5	12080,0	21	
11150,9	7819,9	3304,5	33043,4	28012,9	22	
14372,8	12613,9	1727,8	55360,5	43672,3	23	
41305,9	31292,4	9921,0	68271,3	33945,1	24	

TABL. 6 (82).

**DOCHODY BUDŻETÓW POWIATÓW I MIAST NA PRAWACH POWIATU WEDŁUG DZIAŁÓW W 2017 R.**

REVENUE OF POWIATS BUDGETS AND CITIES WITH POWIAT STATUS BY DIVISION IN 2017

WYSZCZEGÓLNIENIE SPECIFICATION	Ogółem Total	W tym Of which							
		transport i łączność transport and communication	gospodarka mieszkaniowa dwelling economy	administracja publiczna public administration	oświata i wycho- wanie education	ochrona zdrowia health care	pomoc społeczna social assistance	pozostałe zadania w zakresie polityki społecznej other tasks in sphere of social policy	edukacyjna opieka wychowawcza educational care
		w tys. zł				in thous. zł			
<b>OGÓŁEM</b> .....	<b>4354655,0</b>	<b>190018,2</b>	<b>300179,1</b>	<b>21210,3</b>	<b>67008,9</b>	<b>46768,6</b>	<b>180742,4</b>	<b>39453,8</b>	<b>18422,6</b>
<b>TOTAL</b>									
powiaty .....	1311227,4	52186,8	30416,3	6684,6	20455,4	39958,3	117544,4	28656,7	13440,7
powiats									
miasta na prawach powiatu	3043427,6	137831,4	269762,8	14525,7	46553,5	6810,3	63198,0	10797,1	4981,9
cities with powiat status									
<b>Podregion</b>									
<b>Subregion</b>									
<b>koszaliński</b>									
Powiaty: Powiats:									
białogardzki ....	58997,3	49,2	527,3	255,4	767,3	6718,6	2527,1	900,5	133,9
kołobrzeski ....	101753,2	7704,0	3240,2	287,9	4253,1	1194,0	9038,6	700,2	1930,9
koszaliński .....	87728,8	9188,2	2482,3	992,3	27,5	4662,7	25007,4	3707,7	165,2
ślawieński .....	57073,3	260,0	1079,3	239,5	1018,3	1851,5	13,6	788,5	179,8
Miasto na prawach powiatu:									
City with powiat status:									
Koszalin .....	555041,4	10619,2	32872889,7	2246,1	13736,5	114,0	10272,5	4875,9	1678,3
<b>Podregion</b>									
<b>Subregion</b>									
<b>szczecinecko-pyrzycki</b>									
Powiaty: Powiats:									
choszczeński ....	53909,5	1917,1	309,7	76,9	107,1	1741,2	3940,0	1966,2	328,4
drawski .....	72471,3	998,0	1452,8	109,0	903,9	2121,8	3653,8	2521,0	1388,2
łobeski .....	43249,0	2279,2	501,7	267,6	289,9	1618,1	5725,5	636,2	0,1
myśliborski .....	73793,6	188,0	1160,4	243,5	1545,4	1413,0	6038,5	1749,7	553,3
pyrzycki .....	43616,5	102,7	429,4	419,1	1037,2	1186,7	3210,4	653,1	654,3
szczecinecki ....	95248,5	650,8	4030,6	436,7	1279,7	2841,9	6886,1	1155,2	2756,3
świdwiński .....	67555,2	3165,0	658,8	575,9	232,9	2287,9	7484,3	818,3	1615,4
walecki .....	51118,6	2817,9	1340,2	316,4	1689,6	1164,8	2316,9	2483,8	500,9
<b>Podregion</b>									
<b>Subregion</b>									
<b>m. Szczecin</b>									
Miasto na prawach powiatu:									
City with powiat status:									
Szczecin .....	2156805,7	125237,6	182674,6	7874,2	31151,8	6048,2	49411,8	5706,8	3251,6
<b>Podregion</b>									
<b>Subregion</b>									
<b>szczeciński</b>									
Powiaty: Powiats:									
goleniowski ....	84096,0	927,6	1903,7	734,9	640,9	1895,6	8467,3	951,6	291,0
gryficki .....	82443,8	4908,4	3014,9	439,5	750,6	1674,4	17253,6	1640,9	184,0
gryfiński .....	75094,5	2929,0	1967,9	100,4	569,7	2160,7	9645,6	3749,1	529,7
kamieński .....	54629,3	1781,4	2735,9	516,1	699,4	2000,5	3152,8	374,3	970,6
policki .....	92146,7	6407,9	1433,9	90,6	2286,4	1296,1	758,3	1665,3	928,0
stargardzki .....	116302,3	5912,6	2147,0	582,8	2356,6	2128,6	2424,6	2194,9	330,6
Miasto na prawach powiatu:									
City with powiat status:									
Swinoujście ....	331580,5	1974,6	54215,3	4405,1	1665,2	648,1	3513,7	214,4	52,0

TABL. 7 (83). **WYDATKI BUDŻETÓW POWIATÓW I MIAST NA PRAWACH POWIATU WEDŁUG RODZAJÓW W 2017 R.**  
EXPENDITURE OF POWIATS BUDGETS AND CITIES WITH POWIAT STATUS BY TYPE IN 2017

WYSZCZEGÓLNIENIE SPECIFICATION	Ogółem Grand total	Wydatki bieżące Current expenditure					Wydatki majątkowe Property expenditure	
		razem total	w tym of which				razem total	w tym inwestycyjne <sup>a</sup> of which investments expenditure <sup>a</sup>
			dotacje allocations	świadczenia na rzecz osób fizycznych benefits for natural persons	wynagrodzenia wages and salaries	zakup materiałów i usług purchase of materials and services		
<b>OGÓŁEM</b> .....	<b>4391299,0</b>	<b>3761915,2</b>	<b>360833,5</b>	<b>467640,3</b>	<b>1443463,4</b>	<b>984645,8</b>	<b>629383,9</b>	<b>587694,2</b>
<b>TOTAL</b>								
powiaty .....	1296652,8	1136603,9	95202,2	64197,4	593528,7	194594,9	160049,0	152851,1
powiaty								
miasta na prawach powiatu cities with powiat status	3094646,2	2625311,3	265631,3	433442,9	849934,7	790050,9	469334,9	434843,1
<b>Podregion Subregion</b>								
<b>koszaliński</b>								
Powiaty: Powiaty:								
białogardzki .....	55955,5	48882,0	8626,0	3246,0	22734,8	6499,2	7073,5	2331,9
kołobrzeski .....	100643,7	88010,3	8719,4	3927,0	46794,9	16088,8	12633,4	12633,4
koszaliński .....	92150,5	71546,6	4536,5	4176,2	36916,7	12574,1	20603,9	20603,9
ślawieński .....	54678,5	53196,0	988,7	2990,4	26804,3	12641,3	1482,5	1482,5
Miasto na prawach powiatu: City with powiat status:								
Koszalin .....	587127,7	493756,1	61537,6	89649,0	177972,5	107739,1	93371,7	92564,8
<b>Podregion Subregion</b>								
<b>szczecinecko-pyrzycki</b>								
Powiaty: Powiaty:								
choszczeński .....	58200,2	47022,5	1406,4	2479,7	27776,9	7148,6	11177,6	11177,6
drawski .....	70026,0	66731,0	7602,6	4473,9	32215,9	11658,5	3295,0	3193,0
łobeski .....	43326,0	37594,1	7036,6	2171,3	16406,2	6765,0	5731,9	5731,9
myśliborski .....	71994,1	67522,1	7058,2	4745,5	34803,7	10651,8	4472,0	4122,0
pyrzycki .....	42504,4	40087,3	4698,6	1763,7	20625,4	6267,2	2417,1	2417,1
szczecinecki .....	94793,7	83840,4	3575,1	3880,2	46064,8	15013,3	10953,3	9153,3
świdwiński .....	65725,6	58713,1	4680,4	3357,9	31872,1	9898,9	7012,5	7012,5
walecki .....	48640,3	43960,5	4311,0	2060,8	23535,6	7277,6	4679,8	4679,8
<b>Podregion Subregion</b>								
<b>m. Szczecin</b>								
Miasto na prawach powiatu: City with powiat status:								
Szczecin .....	2229976,1	1896033,6	185457,4	316154,0	587432,0	606770,8	333942,6	302763,2
<b>Podregion Subregion</b>								
<b>szczeciński</b>								
Powiaty: Powiaty:								
goleniowski .....	83981,6	76531,7	3863,6	5646,1	42314,5	12723,7	7449,9	7272,5
gryficki .....	79315,1	70808,7	5014,1	4394,1	37152,5	13094,0	8506,4	8506,4
gryfiński .....	73520,6	62945,6	6436,5	3431,4	31787,4	10914,1	10575,0	10548,1
kamiński .....	52309,1	41792,8	4186,0	1698,5	22013,9	6639,2	10516,3	10516,3
policki .....	91929,1	76796,5	1361,9	4256,3	40970,9	14915,7	15132,6	15132,6
stargardzki .....	116958,7	100622,7	11100,5	5498,3	52738,4	13824,0	16336,0	16336,0
Miasto na prawach powiatu: City with powiat status:								
Swinoujście .....	277542,3	235521,7	18636,3	27639,9	84530,2	75541,0	42020,7	39515,1

a Łącznie z dotacjami na finansowanie zadań inwestycyjnych samorządowych zakładów budżetowych.

a Including allocations for financing investment tasks of self-government budgetary establishments.

TABL. 8 (84). WYDATKI BUDŻETÓW POWIATÓW I MIAST NA PRAWACH POWIATU WEDŁUG  
EXPENDITURE OF POWIATS BUDGETS AND CITIES WITH POWIAT STATUS BY

Lp. No.	WYSZCZEGÓLNIENIE SPECIFICATION	Ogółem Total	W tym		
			transport i łączność transport and communication	gospodarka mieszkaniowa dwelling economy	administracja publiczna public administration
w tys. zł					
1	<b>OGÓŁEM</b> .....	<b>4391299,0</b>	<b>687188,6</b>	<b>184149,9</b>	<b>348595,1</b>
	<b>TOTAL</b>				
2	powiaty .....	1296652,8	158624,9	11235,5	145370,5
	powiats				
3	miasta na prawach powiatu cities with powiat status	3094646,2	528563,7	172914,4	203224,6
	<b>Podregion Subregion</b>				
	<b>koszaliński</b>				
	Powiaty: Powiats:				
4	białogardzki .....	55955,5	3116,0	321,9	5673,3
5	kołobrzeski .....	100643,7	10983,3	347,2	9147,4
6	koszaliński .....	92150,5	21246,9	190,3	11756,5
7	stawieński .....	54678,5	6327,1	152,1	6759,6
	Miasto na prawach powiatu: City with powiat status:				
8	Koszalin .....	587127,7	85692,9	6406,1	41753,1
	<b>Podregion Subregion</b>				
	<b>szczecinecko-pyrzycki</b>				
	Powiaty: Powiats:				
9	choszczeński .....	58200,2	11229,4	546,7	7847,6
10	drawski .....	70026,0	3314,2	213,4	8987,3
11	łobeski .....	43326,0	8123,0	169,2	5321,7
12	myśliborski .....	71994,1	2774,6	1149,5	10127,6
13	pyrzycki .....	42504,4	1830,6	145,5	5646,3
14	szczecinecki .....	94793,7	6302,4	2366,7	11005,4
15	świdwiński .....	65725,6	6394,4	335,8	7368,4
16	walecki .....	48640,3	4896,4	807,1	5949,0
	<b>Podregion Subregion</b>				
	<b>m. Szczecin</b>				
	Miasto na prawach powiatu: City with powiat status:				
17	Szczecin .....	2229976,1	372692,0	158699,4	130437,6
	<b>Podregion Subregion</b>				
	<b>szczeciński</b>				
	Powiaty: Powiats:				
18	goleniowski .....	83981,6	10155,4	953,4	8389,5
19	gryficki .....	79315,1	11380,6	362,9	8098,5
20	gryfiński .....	73520,6	10483,1	1271,3	9320,1
21	kamieński .....	52309,1	10507,2	485,6	4778,5
22	policki .....	91929,1	13415,4	573,0	9997,5
23	stargardzki .....	116958,7	16144,9	844,1	9196,5
	Miasto na prawach powiatu: City with powiat status:				
24	Świnoujście .....	277542,3	70178,8	7808,9	31033,8

**DZIAŁÓW W 2017 R.**  
 DIVISION IN 2017

Of which						Lp. No.
oświata i wychowanie education	ochrona zdrowia health care	pomoc społeczna i pozostałe zadania w zakresie polity- ki społecznej social assistance and other tasks in sphere of social policy	edukacyjna opieka wychowawcza educational care	gospodarka komunalna i ochrona środowiska municipal economy and environmental protection	kultura i ochrona dziedzictwa narodowego culture and pro- tection of national heritage	
in thous. zł						
<b>1165705,2</b>	<b>79791,5</b>	<b>390933,8</b>	<b>245369,5</b>	<b>254967,3</b>	<b>101469</b>	<b>1</b>
339516,4	49690,8	200397,4	141277,5	4285,8	6254,1	2
826188,8	30100,7	190536,4	104092,0	250681,5	95214,9	3
14014,5	6720,5	6004,1	5910,9	56,1	168,8	4
37459,5	1235,0	12550,4	10684,9	187,8	1291,5	5
2528,1	4646,0	36363,4	7282,5	94,4	994,4	6
14515,1	3521,9	3797,3	5919,4	–	350,0	7
185031,0	4024,9	37820,2	24492,2	48019,2	22243,0	8
13793,9	1744,6	8052,4	5374,8	56,1	1217,3	9
19278,8	2158,5	9546,0	14253,1	123,2	155,5	10
8505,9	1789,3	8063,5	2343,2	25,7	243,3	11
17403,9	2699,0	10335,5	10116,9	2,7	26,3	12
12413,3	1837,5	5679,2	5733,9	11,4	41,8	13
30957,7	2841,9	11920,5	11689,8	44,1	690,1	14
16350,5	4031,3	10577,9	10430,9	110,2	78,3	15
16047,3	1164,8	6018,6	3085,6	213,7	132,7	16
582117,2	17294,2	139504,5	72881,2	182658,4	65891,4	17
24579,9	1659,4	12159,1	6776,0	4,6	52,0	18
13736,2	1746,1	24444,8	5654,8	122,9	72,4	19
15304,7	3093,9	15213,7	6271,7	0,9	259,2	20
10380,0	1990,1	6239,1	7111,4	684,5	38,8	21
25588,8	1557,5	6235,2	13257,9	2505,4	96,8	22
46658,4	5253,5	7196,9	9380,0	42,0	344,9	23
59040,6	8781,6	13211,7	6718,5	20003,9	7080,5	24

TABL. 9 (85). **DOCHODY I WYDATKI BUDŻETÓW POWIATÓW I MIAST NA PRAWACH POWIATU NA 1 MIESZKAŃCA W 2017 R.**  
 REVENUE AND EXPENDITURE OF POWIATS BUDGETS AND CITIES WITH POWIAT STATUS PER CAPITA IN 2017

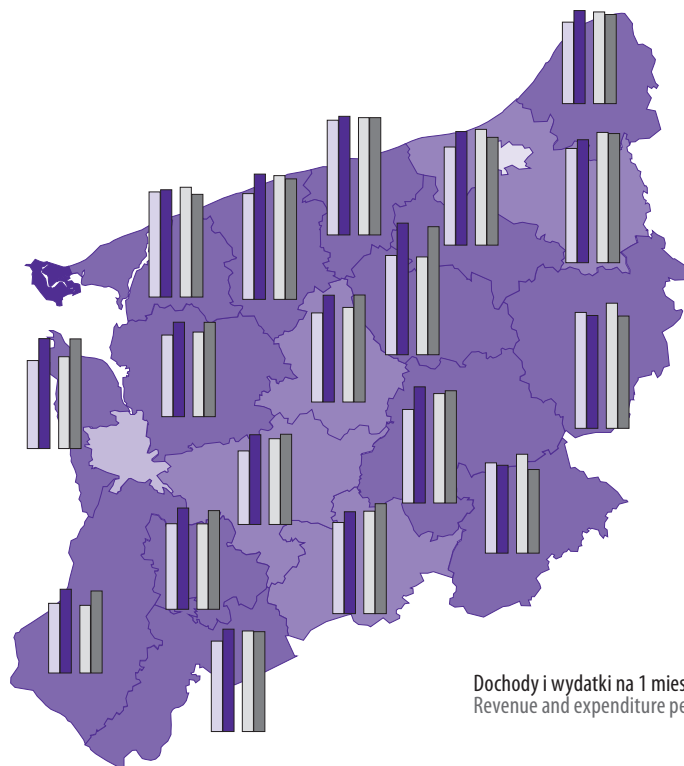
WYSZCZEGÓLNIENIE SPECIFICATION	Dochody Revenue		Wydatki Expenditure		
	ogółem total	w tym własne of which own revenue	ogółem total	w tym of which	
				bieżące current expenditure	inwestycyjne <sup>a</sup> investment expenditure <sup>a</sup>
w zł    in zł					
<b>OGÓŁEM</b> .....	<b>6638,4</b>	<b>3773,5</b>	<b>6718,4</b>	<b>5731,3</b>	<b>918,6</b>
<b>TOTAL</b>					
powiaty .....	1136,8	400,5	1124,2	985,5	132,5
powiats					
miasta na prawach powiatu .....	5501,6	3373,0	5594,2	4745,8	786,1
cities with powiat status					
<b>Podregion Subregion</b>					
<b>koszaliński</b>					
Powiaty: Powiats:					
białogardzki .....	1225,5	353,2	1162,3	1015,4	48,4
kołobrzeski .....	1279,2	527,3	1265,3	1106,5	158,8
koszaliński .....	1326,4	573,4	1393,3	1081,8	311,5
ślawieński .....	1003,6	257,0	961,5	935,4	26,1
Miasto na prawach powiatu: City with powiat status:					
Koszalin .....	5150,8	2834,2	5448,6	4582,1	859,0
<b>Podregion Subregion</b>					
<b>szczecinecko-pyrzycki</b>					
Powiaty: Powiats:					
choszczeński .....	1098,7	262,3	1186,1	958,3	227,8
drawski .....	1253,4	327,2	1211,1	1154,1	55,2
łobeski .....	1152,3	317,3	1154,3	1001,6	152,7
myśliborski .....	1104,6	443,8	1077,6	1010,7	61,7
pyrzycki .....	1092,1	296,8	1064,3	1003,7	60,5
szczecinecki .....	1217,3	436,8	1211,4	1071,5	117,0
świdwiński .....	1419,6	422,3	1381,1	1233,8	147,4
walecki .....	948,0	320,6	902,1	815,3	86,8
<b>Podregion Subregion</b>					
<b>m. Szczecin</b>					
Miasto na prawach powiatu: City with powiat status:					
Szczecin .....	5333,3	3322,0	5514,2	4688,5	748,7
<b>Podregion Subregion</b>					
<b>szczeciński</b>					
Powiaty: Powiats:					
goleniowski .....	1018,8	411,7	1017,4	927,1	88,1
gryficki .....	1351,1	482,9	1299,8	1160,4	139,4
gryfiński .....	903,9	331,1	885,0	757,7	127,0
kamieński .....	1157,0	430,3	1107,9	885,1	222,7
policki .....	1185,4	552,4	1182,6	988,0	194,7
stargardzki .....	967,8	328,0	973,3	837,3	135,9
Miasto na prawach powiatu: City with powiat status:					
Świnoujście .....	8082,0	5291,3	6764,9	5740,7	963,2

a Łącznie z dotacjami na finansowanie zadań inwestycyjnych samorządowych zakładów budżetowych.

a Including allocations for financing investment tasks of self-government budgetary establishments.


## DOCHODY, WYDATKI I WYNIK BUDŻETÓW POWIATÓW ORAZ MIAST NA PRAWACH POWIATU W 2017 R.

REVENUE, EXPENDITURE AND RESULT OF BUDGETS OF POWIATS AND CITIES WITH POWIAT STATUS IN 2017



Dochody i wydatki na 1 mieszkańca w zł:  
Revenue and expenditure per capita in zł:

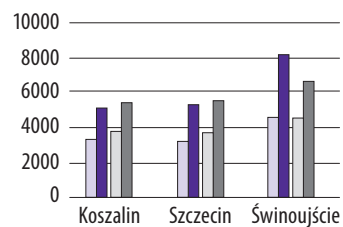
w powiatach  
in powiats



Wynik budżetów na 1 mieszkańca w zł  
Result of budgets per capita in zł

100,01 i więcej	and more	(1)
0,01 – 100,00		(14)
-100,00 – 0,00		(4)
-200,00 – -100,01		(1)
-300,00 – -200,01		(1)

w miastach na prawach powiatu  
in cities with powiat status



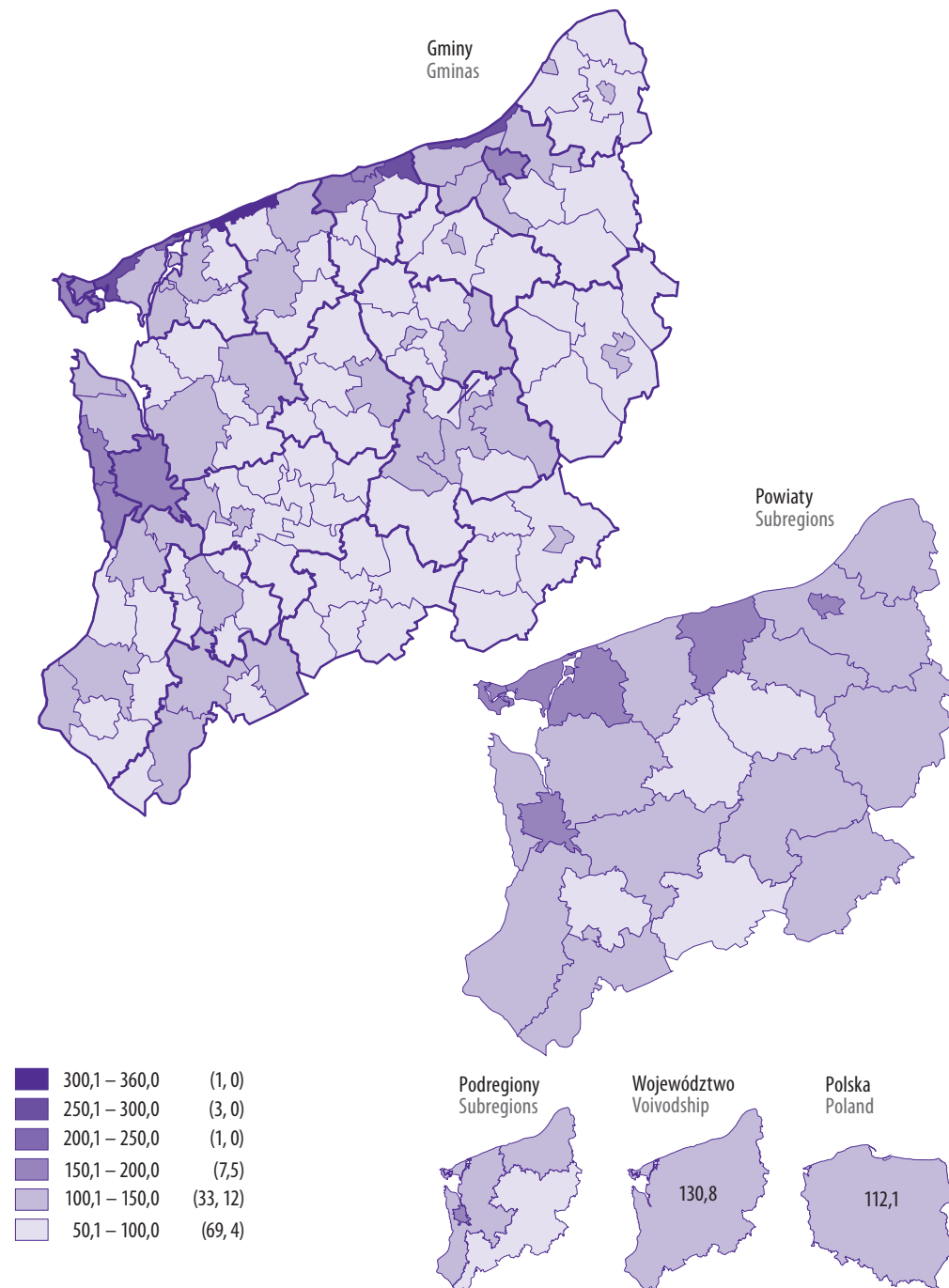
W nawiasach podano liczbę powiatów.  
Number of powiats is given in the brackets.

**PODMIOTY GOSPODARKI NARODOWEJ<sup>3</sup> NA 1000 LUDNOŚCI W 2017 R.**

Stan w dniu 31 XII

ENTITIES OF THE NATIONAL ECONOMY<sup>3</sup> PER 1000 POPULATION IN 2017

As of 31 XII



W nawiasach podano liczbę gmin i powiatów.  
Number of gminas and powiats is given in the brackets.



## DZIAŁ XIV INWESTYCJE. ŚRODKI TRWAŁE

### Uwagi ogólne

#### Inwestycje

1. Informacje o nakładach inwestycyjnych opracowano według zasad systemu rachunków narodowych, zgodnie z zaleceniami Europejskiego Systemu Rachunków Narodowych i Regionalnych (ESA 1995).

**Nakłady inwestycyjne** są to nakłady finansowe lub rzeczowe, których celem jest stworzenie nowych środków trwałych lub ulepszenie (przebudowa, rozbudowa, rekonstrukcja lub modernizacja) istniejących obiektów majątku trwałego, a także nakłady na tzw. pierwsze wyposażenie inwestycji.

Nakłady inwestycyjne dzielą się na nakłady na środki trwałe oraz pozostałe nakłady.

**Nakłady na środki trwałe** są to nakłady na:

- budynki i budowle (obejmują budynki i lokale oraz obiekty inżynierii lądowej i wodnej), w tym m.in. roboty budowlano-montażowe, dokumentacje projektowo-kosztorysowe,
- maszyny, urządzenia techniczne i narzędzia (łącznie z przyrządami, ruchomościami i wyposażeniem),
- środki transportu,
- inne, tj.: melioracje szczegółowe, koszty ponoszone przy nabyciu gruntów i używanych środków trwałych, inwentarz żywy (stado podstawowe) i zasadzenia wieloletnie, a ponadto odsetki od kredytów i pożyczek inwestycyjnych za okres realizacji inwestycji, z wyjątkiem odsetek nieuwzględnionych w wartości nakładów na środki trwałe przez podmioty stosujące Międzynarodowe Standardy Rachunkowości (MSR), wprowadzone od 1 I 2005 r.

**Pozostałe nakłady** są to nakłady na tzw. pierwsze wyposażenie inwestycji oraz inne koszty związane z realizacją inwestycji. Nakłady te nie zwiększają wartości środków trwałych.

2. Nakłady inwestycyjne zaliczono do odpowiednich sekcji Polskiej Klasyfikacji Działalności

## CHAPTER XIV INVESTMENTS. FIXED ASSETS

### General notes

#### Investments

1. Information regarding investment outlays was compiled according to the principles of the system of national accounts, according to recommendations of European System of National and Regional Accounts (ESA 1995).

**Investment outlays** are financial or tangible outlays, the purpose of which is the creation of new fixed assets or the improvement (rebuilding enlargement, reconstruction or modernization) of existing capital asset items, as well as outlays on so-called initial investments.

Investment outlays are divided into outlays on fixed assets and other outlays.

**Outlays on fixed assets** include outlays on:

- buildings and structures (include buildings and premises as well as civil engineering works), of which, i.a., construction and assembly works, design and cost estimate documentations,
- machinery, technical equipment and tools (including instruments, movables and other equipment),
- transport equipment,
- others, i.e. irrigation and drainage, costs incurred for purchasing land and second-hand fixed assets as well as livestock (basic herd), long-term plantings, interests on investment credits and investment loans for the period of investment realization, except for interests not included in outlays on fixed assets by units that apply International Accounting Standards – IAS implemented since 1 I 2005.

**Other outlays** are outlays on so-called initial investments as well as other costs connected with investment realization. These outlays do not increase the value of fixed assets.

2. Investment outlays are included into the appropriate sections and divisions of the NACE rev. 2

(PKD 2007) zgodnie z zaklasyfikowaniem działalności inwestora (podmiotu gospodarki narodowej), z wyjątkiem nakładów na obiekty niezwiązane z jego podstawową działalnością, które zaliczono do odpowiedniej sekcji według kryterium przeznaczenia obiektu (dotyczy np. budynków i lokali mieszkalnych, obiektów przeznaczonych dla potrzeb edukacji, ochrony zdrowia, sportu i rekreacji). Nakłady inwestycyjne na drogi publiczne, ulice i place zalicza się od 2005 r. do sekcji „Transport i gospodarka magazynowa”.

3. Podziału nakładów inwestycyjnych według podregionów i powiatów dokonano na podstawie faktycznej lokalizacji inwestycji.

## Środki trwałe

1. Do **środków trwałych** zalicza się kompletne i nadające się do użytku składniki majątkowe o przewidywanym okresie używania dłuższym niż rok, w tym również drogi publiczne, ulice i place łącznie z pobocznymi i podbudową, uzbrojenie terenu, zasadzenia wieloletnie, melioracje, budowle wodne, grunty oraz inwentarz żywy (stado podstawowe) oraz od 1 I 2002 r. spółdzielcze własnościowe prawo do lokalu mieszkalnego i spółdzielcze prawo do lokalu niemieszkalnego (użytkowego).

Dane o środkach trwałych nie obejmują:

- wartości gruntów uznanych od 1 I 1991 r. za środki trwałe, zgodnie z rozporządzeniem Rady Ministrów z dnia 12 XII 1990 r. (Dz. U. Nr 90, poz. 529),

- prawa użytkowania wieczystego gruntu, uznanego od 1 I 2002 r. za środki trwałe zgodnie z ustawą o rachunkowości z dnia 29 IX 1994 r. (tekst jednolity Dz. U. 2018, poz. 395).

2. **Wartość brutto środków trwałych** jest to wartość równa nakładom poniesionym na ich zakup lub wytworzenie, bez potrącenia wartości zużycia (umorzenia).

Przez **wartość brutto** środków trwałych w **bieżących cenach ewidencyjnych** według stanu w dniu 31 XII 2015 r. należy rozumieć:

- w zakresie środków trwałych przekazanych do eksploatacji
  - przed 1 I 1995 r. – wartość w cenach odtworzenia z września 1994 r.;
  - po 1 I 1995 r. – wartość w cenach bieżących nabycia lub wytworzenia;
- w podmiotach stosujących Międzynarodowe

PKD 2007 in accordance with the classification of the investor's activity (entity of the national economy), with the exception of outlays on structures not connected with its basic activity, which were included into the appropriate sections and divisions according to the criteria of structure destination (concerning, e. g. residential buildings and premises, buildings for education, health care, sport and recreational purposes. Investment outlays on public roads, streets and squares are included in the section „Transportation and storage” since 2005.

3. The division of investment outlays by subregions and powiats was made on the basis of the actual location of the investment.

## Fixed assets

1. **Fixed assets** include asset components and other objects completed and ready for usage with an expected period of utility exceeding 1 year, of which also public roads, streets and squares, together with shoulders and foundations, development of tracts of land, long-term plantings, irrigation and drainage, water structures, land and livestock (basic herd) as well as since 1 I 2002 cooperative ownership right to residential premise and co-operative right to non-residential (of utility character) premises.

Data regarding fixed assets do not include:

- the value of land recognised since 1 I 1991, as a fixed assets, in accordance with the decree of the Council of Ministers, dated 12 XII 1990 (Journal of Laws No. 90, item 529),

- right of perpetual usufruct of land, regarded as fixed assets since 1 I 2002, in accordance with the Act on Accounting, dated 29 IX 1994 (uniform text Journal of Laws 2018, item 395).

2. **The gross value of fixed assets** is the value equal to the outlays incurred on purchasing or manufacturing them, without deducting consumption value (depreciation).

The **gross value** of fixed assets at **current book keeping prices**, as of 31 XII 2015 is understood:

- within the scope of fixed assets designated for exploitation:
  - before 1 I 1995 – the value in replacement costs of September 1994;
  - after 1 I 1995 – the purchase or manufacturing value at current prices;
- in units that used International Accounting

Standardy Rachunkowości (MSR) wprowadzone od 1 I 2005 r. – również wycenę według wartości godzinowej.

**3. Podziału środków trwałych** według sekcji Polskiej Klasyfikacji Działalności w układzie podregionów i powiatów dokonano zgodnie z siedzibą jednostki lokalnej rodzaju działalności.

Standards (IAS) implemented since 1 I 2005 – also revaluation according to fair value.

**3. The division of fixed assets** by NACE rev.1.1 sections by subregions and powiats was made according to the abode of local-kind-of activity unit.

**Inwestycje**  
Investments

TABL. 1 (86). **NAKLADY INWESTYCYJNE W PRZEDSIĘBIORSTWACH<sup>a</sup> W 2017 R. (ceny bieżące)**  
INVESTMENT OUTLAYS IN ENTERPRISES<sup>a</sup> IN 2017 (current prices)

WYSZCZEGÓLNIENIE SPECIFICATION	Ogółem Grand total	W tym Of which						
		przemysł industry		budownictwo construction	handel; naprawa pojazdów samocho- dowych <sup>Δ</sup> trade; repair of motor vehicles <sup>Δ</sup>	transport i gospo- darka ma- gazynowa transporta- tion and storage	informacja i komuni- kacja information and com- munication	działalność finansowa i ubezpie- czeniowa financial and insurance activities
		razem total	w tym przetwó- rstwo prze- mysłowe of which manufac- turing					
w tys. zł		in thous. zł						
<b>WOJEWÓDZTWO ..... VOIVODSHIP</b>	<b>5182401</b>	<b>2742011</b>	<b>1741486</b>	<b>95784</b>	<b>439715</b>	<b>1079436</b>	<b>89195</b>	<b>33191</b>
<b>Podregion Subregion</b>								
<b>koszaliński .....</b>	<b>761817</b>	<b>356982</b>	<b>221028</b>	<b>43218</b>	<b>129963</b>	<b>33871</b>	<b>24166</b>	<b>4887</b>
Powiaty: Powiats:								
białogardzki .....	70004	48509	24245	665	3538	2409	380	221
kołobrzeski .....	205408	62717	37707	33313	11423	14790	7144	643
koszaliński .....	124253	90811	33426	5560	9486	427	1111	110
ślawieński .....	64456	27342	23099	140	13050	1674	1886	123
Miasto na prawach powiatu: City with powiat status:								
Koszalin .....	297696	127603	102551	3540	92466	14571	13645	3790
<b>Podregion Subregion</b>								
<b>szczecinecko-pyrzycki</b>	<b>916791</b>	<b>692658</b>	<b>559834</b>	<b>4741</b>	<b>35974</b>	<b>82415</b>	<b>5144</b>	<b>5139</b>
Powiaty: Powiats:								
choszczeński .....	89499	23870	9157	857	4810	38501	130	277
drawski .....	48369	32078	23458	925	819	3473	1038	2547
łobeski .....	41063	26526	22350	126	2682	8315	117	176
myśliborski .....	173511	141117	88840	2129	3298	14813	476	244
pyrzycki .....	50721	44653	28057	8	1738	436	404	243
szczecinecki .....	353208	306582	295414	301	9816	14894	2150	277
świdwiński .....	42447	25100	22889	45	2946	1798	389	186
walecki .....	117973	92732	69669	350	9865	185	440	1189
<b>Podregion Subregion</b>								
<b>m. Szczecin .....</b>	<b>1228372</b>	<b>575059</b>	<b>221363</b>	<b>29994</b>	<b>180516</b>	<b>120453</b>	<b>51825</b>	<b>19517</b>
Miasto na prawach powiatu: City with powiat status:								
Szczecin .....	1228372	575059	221363	29994	180516	120453	51825	19517
<b>Podregion Subregion</b>								
<b>szczeciński .....</b>	<b>2275421</b>	<b>1117312</b>	<b>739261</b>	<b>17831</b>	<b>93262</b>	<b>842697</b>	<b>8060</b>	<b>3648</b>
Powiaty: Powiats:								
goleniowski .....	346999	286031	229197	1323	11913	19684	887	838
gryficki .....	54833	28972	4352	192	6596	5221	1779	143
gryfiński .....	281423	198114	17699	11796	4963	46778	1011	531
kamieński .....	109573	54598	13368	1313	2107	7293	767	797
policki .....	1019463	278348	268355	614	32272	674805	2562	159
stargardzki .....	401129	244657	197717	2561	30848	78892	674	482
Miasto na prawach powiatu: City with powiat status:								
Świnoujście .....	62001	26592	8573	32	4563	10024	380	698

<sup>a</sup> Dane dotyczą podmiotów gospodarczych, w których liczba pracujących przekracza 9 osób; według lokalizacji inwestycji.

<sup>a</sup> Data concern economic entities employing more than 9 persons; according to investment location.

**Środki trwałe**  
Fixed assets

TABL. 2 (87).

**WARTOŚĆ BRUTTO ŚRODKÓW TRWAŁYCH W PRZEDSIĘBIORSTWACH<sup>a</sup> W 2017 R. (bieżące ceny ewidencyjne)**

Stan w dniu 31 XII

GROSS VALUE OF FIXED ASSETS IN ENTERPRISES<sup>a</sup> IN 2017 (current book-keeping prices)

As of 31 XII

WYSZCZEGÓLNIENIE SPECIFICATION	Ogółem Grand total	W tym Of which						
		przemysł industry		budownictwo construction	handel; naprawa pojazdów samochodowych <sup>A</sup> trade; repair of motor vehicles <sup>A</sup>	transport i gospodarka magazynowa transportation and storage	informacja i komunikacja information and communication	obsługa rynku nieruchomości <sup>A</sup> real estate activities
		razem total	w tym przetwórstwo przemysłowe of which manufacturing					
		w tys. zł		in thous. zł				
<b>WOJEWÓDZTWO ..... VOIVODSHIP</b>	<b>74062664</b>	<b>43313235</b>	<b>20145631</b>	<b>1028409</b>	<b>5745057</b>	<b>4836885</b>	<b>2638918</b>	<b>5642163</b>
<b>Podregion Subregion</b>								
<b>koszaliński .....</b>	<b>14301532</b>	<b>8958532</b>	<b>2693843</b>	<b>249636</b>	<b>983386</b>	<b>322819</b>	<b>91274</b>	<b>879595</b>
Powiaty: Powiats:								
białogardzki .....	2311923	1793063	645304	17717	77374	119977	–	110579
kołobrzegi .....	3741570	1905423	321435	53913	233736	107309	22348	139292
koszaliński .....	1539809	952365	369848	54905	123717	7819	–	13559
ślawieński .....	1704393	1232827	232352	16824	39502	26003	1564	40179
Miasto na prawach powiatu: City with powiat status:								
Koszalin .....	5003837	3074854	1124904	106277	509057	61711	67362	575986
<b>Podregion Subregion</b>								
<b>szczecinecko-pyrzycki</b>	<b>11074180</b>	<b>8495042</b>	<b>5823557</b>	<b>105454</b>	<b>352315</b>	<b>181231</b>	<b>30294</b>	<b>524884</b>
Powiaty: Powiats:								
choszczeński .....	640209	334059	95971	16895	21718	2508	–	49650
drawski .....	931790	723346	395905	18343	28973	3420	–	25478
łobeski .....	474583	315225	278565	4928	58284	29362	–	17520
myśliborski .....	1799981	1302202	843920	40477	87576	55058	5856	91950
pyrzycki .....	464789	363329	231734	993	36835	12256	469	30977
szczecinecki .....	4215153	3665197	2896312	11512	47750	41087	23969	181709
świdwiński .....	785131	480429	303983	9449	27403	15	–	34894
walecki .....	1762544	1311255	777167	2857	43776	37525	–	92706
<b>Podregion Subregion</b>								
<b>m. Szczecin .....</b>	<b>22055211</b>	<b>7764719</b>	<b>2842391</b>	<b>483323</b>	<b>1748119</b>	<b>2827501</b>	<b>2465562</b>	<b>3192752</b>
Miasto na prawach powiatu: City with powiat status:								
Szczecin .....	22055211	7764719	2842391	483323	1748119	2827501	2465562	3192752
<b>Podregion Subregion</b>								
<b>szczeciński .....</b>	<b>26631741</b>	<b>18094942</b>	<b>8785840</b>	<b>189996</b>	<b>2661237</b>	<b>1505334</b>	<b>51788</b>	<b>1044932</b>
Powiaty: Powiats:								
goleniowski .....	3676154	2569248	2046595	83120	168843	374586	–	168357
gryficki .....	842955	240758	82372	4310	83150	46334	–	43401
gryfiński .....	4435971	3883379	214251	32738	109653	33511	–	145043
kamieński .....	1130323	627004	151641	15806	15351	11330	–	39221
policki .....	5008561	3735890	3568578	8850	174812	792117	789	195624
stargardzki .....	6933933	3641238	2572019	42924	2086378	39891	47809	276335
Miasto na prawach powiatu: City with powiat status:								
Świnoujście .....	4603844	3397425	150384	2248	23050	207565	3190	176951

<sup>a</sup> Dane dotyczą podmiotów gospodarczych, w których liczba pracujących przekracza 9 osób; podziału środków trwałych według sekcji PKD 2007 dokonano zgodnie z siedzibą jednostki lokalnej rodzaju działalności.

<sup>a</sup> Data concern economic entities employing more than 9 persons; the division of fixed assets by NACE Rev. 2 sections was made according to the abode of local kind-of-activity unit.

## DZIAŁ XV RACHUNKI REGIONALNE

### Uwagi ogólne

**1. Rachunki regionalne** opracowano zgodnie z zasadami „Europejskiego Systemu Rachunków 2010 (ESA 2010)”, wprowadzonego rozporządzeniem Parlamentu Europejskiego i Rady (UE) nr 549/2013 z dnia 21 maja 2013 r. w sprawie europejskiego systemu rachunków narodowych i regionalnych w Unii Europejskiej (Dz. Urz. UE L 174 z 26.06.2013 r., z późn. zm.).

**2.** W systemie rachunków regionalnych dla każdego województwa zestawiane są: rachunek produkcji i rachunek tworzenia dochodów według sektorów instytucjonalnych i rodzajów działalności oraz rachunek podziału pierwotnego dochodów i rachunek podziału wtórnego dochodów w sektorze gospodarstw domowych. Dla podregionów obliczane są: produkt krajowy brutto (PKB) i wartość dodana brutto (WDB) według grup rodzajów działalności.

**3.** Grupowanie danych z rachunków regionalnych według województw i podregionów w podziale na rodzaje działalności według Polskiej Klasyfikacji Działalności (PKD 2007) zostało dokonane **metodą jednostek lokalnych rodzajów działalności**, tj. według siedziby i podstawowego rodzaju działalności jednostki lokalnej przedsiębiorstwa.

**4.** W rachunkach regionalnych uwzględnia się szacunek szarej gospodarki oraz działalności nielegalnej. **Szara gospodarka** obejmuje legalną produkcję ukrytą szacowaną dla zarejestrowanych podmiotów gospodarczych sektora prywatnego z liczbą pracujących do 9 osób (niezależnie od formy prawnej), z liczbą pracujących od 10 do 49 osób (bez spółdzielni) oraz osób fizycznych z tytułu wykonywania pracy nierejestrowanej, głównie w działalności usługowej (w tym osób świadczących usługi prostytutki).

W ramach **działalności nielegalnej** ujęto szacunki dotyczące działalności osób czerpiących korzyści z tytułu świadczenia usług prostytutki przez inne osoby, produkcji i handlu narkotykami oraz przemytu papierosów.

## CHAPTER XV REGIONAL ACCOUNTS

### General notes

**1. Regional accounts** were compiled according to the principles of the “European System of Accounts 2010 (the ESA 2010)”, introduced by Regulation (EU) No 549/2013 of the European Parliament and of the Council of 21 May 2013 on the European system of national and regional accounts in the European Union (Official Journal of the EU L 174, 26.06.2013 with later amendments).

**2.** The following accounts are compiled in the regional accounts system for each voivodship: the production account and the generation of income account by institutional sectors and kind of activity as well as the allocation of primary income account and the secondary distribution of income account in the households sector. The following categories are calculated for subregions: gross domestic product (GDP) and gross value added (GVA) by kind-of-activity groups.

**3.** Grouping regional accounts data by voivodships and subregions according to kind of activity of the Polish Classification of Activities (PKD 2007) was accomplished applying the **local kind-of-activity unit method**, i.e. by the place of residence and main kind of activity of the local unit of the enterprise.

**4.** The estimation of the hidden economy and illegal activities is included in the regional accounts. **Hidden economy** covers the legal concealed production estimated for registered economic entities of private sector employing up to 9 persons (irrespective of the legal form), employing from 10 to 49 persons (excluding cooperatives) as well as natural persons engaged in non-registered work, primarily within the service activity (including persons providing prostitution services).

Within **illegal activities** there were included estimations concerning activity of persons deriving profits from exploiting prostitution, production and trafficking in narcotics and smuggling of cigarettes.

5. Dane z rachunków regionalnych za lata 2014–2016 zostały zmienione w stosunku do wcześniej opublikowanych w ślad za rewizją w rocznych rachunkach narodowych, dokonaną stosownie do standardowej procedury dotyczącej nadmiernego deficytu (tzw. notyfikacja fiskalna). Zmiany dotyczyły przeklasyfikowania kolejnych jednostek publicznych do sektora instytucji rządowych i samorządowych.

6. Szczegółowy opis zmian wprowadzonych do rachunków narodowych znajduje się w notatce informacyjnej GUS „Informacja Głównego Urzędu Statystycznego w sprawie skorygowanego szacunku produktu krajowego brutto za 2017 rok” z dnia 3 X 2018, dostępnej na stronie

<http://stat.gov.pl/obszary-tematyczne/rachunki-narodowe/roczne-rachunki-narodowe/informacja-glownego-urzedu-statystycznego-w-sprawie-skorygowanego-szacunku-produktu-krajowego-brutto-za-2017-rok,9,4.html>.

7. Informacje dotyczące rachunków regionalnych zamieszczono w publikacji „Kompendium wiedzy o rachunkach regionalnych”.

5. Data from regional accounts for the years 2014–2016 were changed in relation to those previously published as a consequence of revision in the annual national accounts, made due to the standard excessive deficit procedure (the so-called fiscal notification). The changes concerned reclassification of further public entities into the general government sector.

6. Detailed description of the changes introduced in the national accounts can be found in the CSO news release “Revised estimate of gross domestic product for the year 2017” of 3 X 2018, available at website

<http://stat.gov.pl/en/topics/national-accounts/annual-national-accounts/revised-estimate-of-gross-domestic-product-for-the-year-2017,7,4.html>.

7. Information concerning regional accounts are placed in the publication “Kompendium wiedzy o rachunkach regionalnych”.

TABL. 1 (88). **PRODUKT KRAJOWY BRUTTO (ceny bieżące)**  
GROSS DOMESTIC PRODUCT (current prices)

WYSZCZEGÓLNIENIE SPECIFICATION	Ogółem Total			Na 1 mieszkańca Per capita		
	w mln zł in mln zł	Polska=100 Poland=100	województwo=100 voivodship=100	w zł in zł	Polska=100 Poland=100	województwo=100 voivodship=100
<b>OGÓŁEM</b> . . . . . 2010	55280	3,8	100,0	32061	85,4	100,0
<b>TOTAL</b> . . . . . 2015	67841	3,8	100,0	39584	84,6	100,0
2016	<b>69368</b>	<b>3,7</b>	<b>100,0</b>	<b>40592</b>	<b>83,8</b>	<b>100,0</b>
<b>Podregiony</b> Subregions						
koszaliński	2010 11669	0,8	21,1	32267	86,0	100,6
2015 13897	0,8	20,5	38612	82,5	97,5	
2016 <b>14153</b>	<b>0,8</b>	<b>20,4</b>	<b>39462</b>	<b>81,5</b>	<b>97,2</b>	
szczecinecko- -pyrzycki	2010 10119	0,7	18,3	22874	61,0	71,3
2015 12222	0,7	18,0	28151	60,1	71,1	
2016 <b>12637</b>	<b>0,7</b>	<b>18,2</b>	<b>29220</b>	<b>60,3</b>	<b>72,0</b>	
m. Szczecin	2010 18428	1,3	33,3	44884	119,6	140,0
2015 22858	1,3	33,7	56155	120,0	141,9	
2016 <b>23130</b>	<b>1,2</b>	<b>33,3</b>	<b>57054</b>	<b>117,8</b>	<b>140,6</b>	
szczeciński	2010 15064	1,0	27,2	29559	78,8	92,2
2015 18865	1,0	27,8	36791	78,6	92,9	
2016 <b>19448</b>	<b>1,0</b>	<b>28,0</b>	<b>37957</b>	<b>78,4</b>	<b>93,5</b>	

TABL. 2 (89). **WARTOŚĆ DODANA BRUTTO WEDŁUG RODZAJÓW DZIAŁALNOŚCI (ceny bieżące)**  
GROSS VALUE ADDED BY KINDS OF ACTIVITIES (current prices)

WYSZCZEGÓLNIENIE SPECIFICATION	Ogółem Total	Rolnictwo, leśnictwo, łowiectwo i rybactwo Agriculture, forestry and fishing	Przemysł Industry	Budownictwo Construction	Handel; naprawa po- jazdów sa- mochodo- wych <sup>A</sup> ; trans- port i go- spodarka ma- gazynowa; zakwatero- wanie i ga- stronomia <sup>A</sup> ; informacja i komunikacja Trade; repair of motor vehi- cles <sup>A</sup> ; trans- portation and storage; accommo- dation and catering <sup>A</sup> ; information and commu- nication	Działalność finansowa i ubezpie- czeniowa; obsługa ryn- ku nieruchomości <sup>A</sup> Financial and insurance activities; real estate activities	Pozostałe usługi Other services
<b>WOJEWÓDZTWO</b> <b>VOIVODSHIP</b>	2010 48596	1630	9153	4952	15153	4228	13480
2015 60189	1843	13790	5809	17370	4860	16517	
2016 <b>61276</b>	<b>1850</b>	<b>14205</b>	<b>5403</b>	<b>17811</b>	<b>5122</b>	<b>16884</b>	
<b>Podregiony</b> Subregions							
koszaliński	2010 10258	334	1742	1176	3274	858	2874
2015 12329	378	2628	1250	3693	961	3418	
2016 <b>12501</b>	<b>379</b>	<b>2688</b>	<b>1157</b>	<b>3778</b>	<b>1006</b>	<b>3492</b>	
szczecinecko- -pyrzycki	2010 8896	706	1999	810	2101	873	2405
2015 10843	799	2897	907	2396	931	2913	
2016 <b>11161</b>	<b>802</b>	<b>3136</b>	<b>873</b>	<b>2436</b>	<b>965</b>	<b>2949</b>	
m. Szczecin	2010 16200	7	2169	1695	5812	1404	5114
2015 20281	8	3344	2145	6839	1657	6289	
2016 <b>20436</b>	<b>8</b>	<b>3227</b>	<b>1981</b>	<b>6963</b>	<b>1794</b>	<b>6463</b>	
szczeciński	2010 13242	583	3243	1270	3966	1093	3088
2015 16736	659	4921	1507	4442	1310	3897	
2016 <b>17177</b>	<b>661</b>	<b>5154</b>	<b>1392</b>	<b>4634</b>	<b>1356</b>	<b>3980</b>	



## DZIAŁ XVI PODMIOTY GOSPODARKI NARODOWEJ

### Uwagi ogólne

Prezentowane dane dotyczą podmiotów gospodarki narodowej zarejestrowanych w rejestrze REGON i obejmują osoby prawne, jednostki organizacyjne niemające osobowości prawnej oraz osoby fizyczne prowadzące działalność gospodarczą, zaklasyfikowane do poszczególnych sekcji PKD 2007 według przeważającego rodzaju działalności.

Krajowy rejestr urzędowy podmiotów gospodarki narodowej, zwany dalej rejestrem REGON, jest rejestrem administracyjnym prowadzonym przez Prezesa GUS. Zasady prowadzenia rejestru określają przepisy ustawy z dnia 29 VI 1995 r. o statystyce publicznej (Dz. U. 2018, poz. 997, z późn. zm.) oraz przepisy rozporządzenia Rady Ministrów z dnia 30 XI 2015 r. w sprawie sposobu i metodologii prowadzenia i aktualizacji krajowego rejestru urzędowego podmiotów gospodarki narodowej, wzorów wniosków, ankiet i zaświadczeń (Dz. U. 2015, poz. 2009, z późn. zm.).

Podstawową funkcją rejestru REGON jest identyfikowanie podmiotów gospodarki narodowej, co jest realizowane poprzez nadawanie im unikatowych numerów identyfikacyjnych.

Rejestr REGON jest na bieżąco aktualizowany na podstawie danych o podmiotach gospodarki narodowej, przekazywanych drogą elektroniczną z Centralnej Ewidencji i Informacji o Działalności Gospodarczej, Krajowego Rejestru Sądowego, Systemu Informacji Oświatowej oraz Centralnego Rejestru Podmiotów Krajowej Ewidencji Podatników, oraz – w przypadku pozostałych podmiotów – na podstawie wniosków zgłaszanych do właściwych urzędów statystycznych. Kompletność i aktualność rejestru uzależniona jest od terminowej realizacji ww. obowiązku. Ponadto od 2011 r. do aktualizacji rejestru wykorzystywane są informacje z Powszechnego Elektronicznego Systemu Ewidencji Ludności (PESEL) dotyczące zgonów osób fizycznych, które były wpisane do rejestru REGON.

## CHAPTER XVI ENTITIES OF THE NATIONAL ECONOMY

### General notes

Presented data concern entities of the national economy recorded in the REGON register and include legal persons, organizational entities without legal personality and natural persons conducting economic activity, classified into particular NACE Rev. 2 sections according to the predominant kind of activity.

The National Official Business Register, hereinafter referred to as REGON, is an administrative register held by the President of the CSO. The rules for running the register are defined by the Law on Official Statistics of 29 VI 1995 (Journal of Laws of 2018, item 997, with later amendments) and the provisions of the decree of the Council of Ministers of 30 XI 2015 on the mode and methodology of running and updating the national official business register, application, questionnaire and certificate specimens (Journal of Laws 2015, item 2009, with later amendments.).

The basic function of the REGON register is identification of entities of the national economy, which is accomplished by assigning to them unique identification numbers.

The REGON register is updated on a current basis with the use of data on entities of the national economy transferred through the electronic system from the Central Registration and Information on Business, the National Court Register, the Educational Information System as well as the Central Business Entity Register of the National Taxpayer Register, and – for the remaining entities – on the basis of applications submitted to the relevant statistical offices. The completeness and correctness of the register is contingent on the timely compliance with the above-mentioned obligation. In addition, since 2011 the register has been updated with information from the Common Electronic System of Population (PESEL) on the deaths of natural persons, who were registered in the REGON.

TABL. 1 (90).

**PODMIOTY GOSPODARKI NARODOWEJ<sup>a</sup> W REJESTRZE REGON W 2017 R.**  
 stan w dniu 31 XII  
 ENTITIES OF THE NATIONAL ECONOMY<sup>a</sup> IN THE REGON REGISTER IN 2017  
 As of 31 XII

WYSZCZEGÓLNIENIE SPECIFICATION	Ogółem Grand total	Sektor publiczny Public sector	Sektor prywatny Private sector	Z liczby ogółem Of grand total number							osoby fizyczne prowadzące działalność gospodarczą natural persons conducting economic activity
				osoby prawne i jednostki organizacyjne niemające osobowości prawnej legal persons and organizational entities without legal personality							
				razem total	w tym of which						
					spółki handlowe commercial companies		spółki cywilne civil partnerships	spółdzielnie cooperatives	fundacje, stowarzyszenia i organizacje społeczne foundations, associations and social organizations		
razem total	w tym z udziałem kapitału zagranicznego of which with foreign capital participation										
<b>WOJEWÓDZTWO ....</b> VOIVODSHIP	<b>223130<sup>b</sup></b>	<b>6850</b>	<b>214484</b>	<b>62481</b>	<b>21164</b>	<b>5182</b>	<b>13693</b>	<b>1086</b>	<b>6946</b>	<b>160649</b>	
<b>PODREGION SUBREGION</b>											
<b>KOSZALIŃSKI .....</b>	<b>49190</b>	<b>1517</b>	<b>47435</b>	<b>12768</b>	<b>3493</b>	<b>803</b>	<b>3070</b>	<b>287</b>	<b>1553</b>	<b>36422</b>	
<b>Powiat białogardzki</b>	<b>4857</b>	<b>310</b>	<b>4527</b>	<b>1452</b>	<b>287</b>	<b>77</b>	<b>211</b>	<b>26</b>	<b>163</b>	<b>3405</b>	
Gmina miejska: Urban gmina:											
Białogard .....	2980	166	2800	938	157	32	150	14	88	2042	
Gminy miejsko-wiejskie: Urban-rural gminas:											
Karlino .....	882	114	765	321	72	31	30	6	31	561	
w tym miasto .....	642	107	533	243	27	8	22	5	20	399	
of which city											
Tychowo .....	429	20	407	92	19	5	11	4	21	337	
w tym miasto .....	216	16	199	61	10	2	7	3	11	155	
of which city											
Gmina wiejska: Rural gmina:											
Białogard .....	566	10	555	101	39	9	20	2	23	465	
<b>Powiat kołobrzeski</b>	<b>12852</b>	<b>275</b>	<b>12531</b>	<b>3194</b>	<b>843</b>	<b>263</b>	<b>880</b>	<b>74</b>	<b>328</b>	<b>9658</b>	
Gmina miejska: Urban gmina:											
Kołobrzeg .....	8152	222	7894	2423	632	195	612	58	216	5729	
Gmina miejsko-wiejska: Urban-rural gmina:											
Gościno .....	469	15	454	100	24	12	24	4	19	369	
w tym miasto .....	258	14	244	57	6	4	13	4	11	201	
of which city											
Gminy wiejskie: Rural gminas:											
Dygowo .....	531	9	521	90	25	10	30	3	13	441	
Kołobrzeg .....	1992	6	1979	301	95	24	116	5	42	1691	
Rymań .....	375	9	366	81	21	12	16	2	9	294	
Siemyśl .....	330	5	325	53	10	4	18	1	10	277	
Ustronie Morskie .....	1003	9	992	146	36	6	64	1	19	857	

a Bez osób prowadzących gospodarstwa indywidualne w rolnictwie. b W podziale według sektorów własności – bez podmiotów, dla których informacja o formie własności nie występuje w rejestrze REGON.

a Excluding persons tending private farms in agriculture. b In a breakdown by ownership sectors – excluding entities for which information about a form of ownership is not included in the REGON register.

TABL. 1 (90). **PODMIOTY GOSPODARKI NARODOWEJ<sup>a</sup> W REJESTRZE REGON W 2017 R. (cd.)**  
Stan w dniu 31 XII  
ENTITIES OF THE NATIONAL ECONOMY<sup>a</sup> IN THE REGON REGISTER IN 2017 (cont.)  
As of 31 XII

WYSZCZEGÓLNIENIE SPECIFICATION	Ogółem Grand total	Sektor publiczny Public sector	Sektor prywatny Private sector	Z liczby ogółem Of grand total number							osoby fizyczne prowadzące działalność gospodarczą natural persons conducting economic activity
				osoby prawne i jednostki organizacyjne niemające osobowości prawnej legal persons and organizational entities without legal personality							
				razem total	w tym of which						
					spółki handlowe commercial companies	spółki cywilne civil partnerships	spółdzielnie cooperatives	fundacje, stowarzyszenia i organizacje społeczne foundations, associations and social organizations	razem total	w tym z udziałem kapitału zagranicznego of which with foreign capital participation	
<b>PODREGION SUBREGION</b>											
<b>Powiat koszaliński</b>	<b>7489</b>	<b>180</b>	<b>7289</b>	<b>1520</b>	<b>382</b>	<b>106</b>	<b>383</b>	<b>36</b>	<b>251</b>	<b>5969</b>	
Gminy miejsko-wiejskie: Urban-rural gminas:											
Bobolice .....	708	18	690	152	32	12	34	3	23	556	
w tym miasto of which city	414	13	401	97	19	6	19	3	12	317	
Mielno .....	1462	14	1445	276	63	18	122	8	43	1186	
w tym miasto of which city	918	12	904	182	34	12	83	8	26	736	
Polanów .....	645	25	620	123	20	11	20	2	21	522	
w tym miasto of which city	298	19	279	63	5	1	7	-	10	235	
Sianów .....	1461	55	1396	346	81	13	72	6	65	1115	
w tym miasto of which city	790	49	737	202	25	3	44	4	30	588	
Gminy wiejskie: Rural gminas:											
Będzino .....	870	21	847	213	77	34	26	8	17	657	
Biesiekierz .....	805	15	787	151	46	8	46	4	20	654	
Manowo .....	689	18	671	135	34	6	36	3	32	554	
Świeszyno .....	849	14	833	124	29	4	27	2	30	725	
<b>Powiat sławieński ...</b>	<b>5908</b>	<b>181</b>	<b>5699</b>	<b>1483</b>	<b>336</b>	<b>88</b>	<b>302</b>	<b>27</b>	<b>254</b>	<b>4425</b>	
Gminy miejskie: Urban gminas:											
Darłowo .....	1939	58	1867	442	107	20	120	6	56	1497	
Sławno .....	1443	69	1369	492	82	10	85	7	56	951	
Gminy wiejskie: Rural gminas:											
Darłowo .....	785	23	758	181	36	12	31	1	33	604	
Malechowo .....	499	14	483	118	37	16	24	1	28	381	
Postomino .....	581	10	569	124	29	7	24	7	38	457	
Sławno .....	661	7	653	126	45	23	18	5	43	535	
<b>Miasto na prawach powiatu: City with powiat status:</b>											
<b>Koszalin .....</b>	<b>18084</b>	<b>571</b>	<b>17389</b>	<b>5119</b>	<b>1645</b>	<b>269</b>	<b>1294</b>	<b>124</b>	<b>557</b>	<b>12965</b>	

a Bez osób prowadzących gospodarstwa indywidualne w rolnictwie.

a Excluding persons tending private farms in agriculture.

TABL. 1 (90). **PODMIOTY GOSPODARKI NARODOWEJ<sup>a</sup> W REJESTRZE REGON W 2017 R. (cd.)**  
Stan w dniu 31 XII  
ENTITIES OF THE NATIONAL ECONOMY<sup>a</sup> IN THE REGON REGISTER IN 2017 (cont.)  
As of 31 XII

WYSZCZEGÓLNIENIE SPECIFICATION	Ogółem Grand total	Sektor publiczny Public sector	Sektor prywatny Private sector	Z liczby ogółem Of grand total number							osoby fizyczne prowadzące działalność gospodarczą natural persons conducting economic activity
				osoby prawne i jednostki organizacyjne niemające osobowości prawnej legal persons and organizational entities without legal personality							
				razem total	w tym of which						
					spółki handlowe commercial companies	spółki cywilne civil partnerships	spółdzielnie cooperatives	fundacje, stowarzyszenia i organizacje społeczne foundations, associations and social organizations	razem total	w tym z udziałem kapitału zagranicznego of which with foreign capital participation	
<b>PODREGION SUBREGION</b>											
<b>SZCZECINECKO- -PYRZYCKI</b>	<b>41940</b>	<b>1841</b>	<b>39886</b>	<b>11804</b>	<b>2504</b>	<b>693</b>	<b>2214</b>	<b>283</b>	<b>1714</b>	<b>30136</b>	
<b>Powiat choszczeński</b>	<b>4087</b>	<b>189</b>	<b>3895</b>	<b>1239</b>	<b>284</b>	<b>82</b>	<b>154</b>	<b>37</b>	<b>200</b>	<b>2848</b>	
Gminy miejsko-wiejskie: Urban-rural gminas:											
Choszczno .....	2124	111	2012	647	158	45	91	15	84	1477	
w tym miasto .....	1648	97	1551	518	107	27	73	11	52	1130	
of which city											
Drawno .....	387	23	363	123	16	5	10	5	24	264	
w tym miasto .....	235	17	217	82	8	3	7	4	16	153	
of which city											
Pelczyce .....	533	25	507	191	29	9	19	8	29	342	
w tym miasto .....	290	21	269	125	11	-	14	4	15	165	
of which city											
Recz .....	467	11	456	137	41	10	15	3	24	330	
w tym miasto .....	308	11	297	83	23	5	10	1	11	225	
of which city											
Gminy wiejskie: Rural gminas:											
Bierzwnik .....	364	12	352	84	26	8	16	2	18	280	
Krzęcin .....	212	7	205	57	14	5	3	4	21	155	
<b>Powiat drawski .....</b>	<b>5923</b>	<b>285</b>	<b>5595</b>	<b>1546</b>	<b>250</b>	<b>53</b>	<b>308</b>	<b>29</b>	<b>259</b>	<b>4377</b>	
Gminy miejsko-wiejskie: Urban-rural gminas:											
Czaplinek .....	1215	60	1146	350	66	19	57	5	57	865	
w tym miasto .....	885	59	820	279	35	9	46	4	42	606	
of which city											
Drawsko Pomorskie w tym miasto .....	1843	99	1731	489	65	11	93	9	79	1354	
of which city	1520	92	1421	423	49	2	87	8	54	1097	
Kalisz Pomorski .....	722	36	683	180	22	9	30	5	31	542	
w tym miasto .....	504	33	469	138	15	4	27	5	18	366	
of which city											
Złocieniec .....	1590	64	1513	409	78	11	109	5	61	1181	
w tym miasto .....	1433	58	1363	378	70	8	102	4	53	1055	
of which city											
Gminy wiejskie: Rural gminas:											
Ostrowice .....	228	12	215	46	9	2	4	3	14	182	
Wierzchowo .....	325	14	307	72	10	1	15	2	17	253	

a Bez osób prowadzących gospodarstwa indywidualne w rolnictwie.

a Excluding persons tending private farms in agriculture.

TABL. 1 (90). **PODMIOTY GOSPODARKI NARODOWEJ<sup>a</sup> W REJESTRZE REGON W 2017 R. (cd.)**  
Stan w dniu 31 XII  
ENTITIES OF THE NATIONAL ECONOMY<sup>a</sup> IN THE REGON REGISTER IN 2017 (cont.)  
As of 31 XII

WYSZCZEGÓLNIENIE SPECIFICATION	Ogółem Grand total	Sektor publiczny Public sector	Sektor prywatny Private sector	Z liczby ogółem Of grand total number							osoby fizyczne prowadzące działalność gospodarczą natural persons conducting economic activity
				osoby prawne i jednostki organizacyjne niemające osobowości prawnej legal persons and organizational entities without legal personality							
				razem total	w tym of which					fundacje, stowarzyszenia i organizacje społeczne foundations, associations and social organizations	
					spółki handlowe commercial companies		spółki cywilne civil partnerships	spółdzielnie cooperatives	razem total		
<b>PODREGION SUBREGION SZCZECINECKO- -PYRZYCKI (cd.)</b>	<b>3259</b>	<b>139</b>	<b>3093</b>	<b>978</b>	<b>211</b>	<b>70</b>				<b>144</b>	<b>24</b>
<b>Powiat łobeski</b> .....											
Gminy miejsko-wiejskie: Urban-rural gminas:											
Dobra .....	292	8	284	85	32	18	10	5	12	207	
w tym miasto .....	153	7	146	44	11	2	6	4	8	109	
of which city											
Lobez .....	1462	64	1384	446	88	25	66	10	47	1016	
w tym miasto .....	1221	62	1145	390	68	16	62	7	36	831	
of which city											
Resko .....	772	42	723	236	34	7	37	5	25	536	
w tym miasto .....	534	40	487	197	29	3	30	3	13	337	
of which city											
Węgorzyno .....	493	20	468	138	32	9	16	3	24	355	
w tym miasto .....	297	16	277	85	14	-	11	3	9	212	
of which city											
Gmina wiejska: Rural gmina:											
Radowo Małe .....	240	5	234	73	25	11	15	1	11	167	
<b>Powiat myśliborski</b> Gminy miejsko-wiejskie: Urban-rural gminas:	<b>6858</b>	<b>315</b>	<b>6523</b>	<b>2007</b>	<b>491</b>	<b>164</b>	<b>377</b>	<b>39</b>	<b>230</b>	<b>4851</b>	
Barlinek .....	1958	90	1863	551	138	46	102	11	71	1407	
w tym miasto .....	1496	87	1404	473	107	36	89	9	53	1023	
of which city											
Dębno .....	2370	107	2256	719	158	52	158	10	63	1651	
w tym miasto .....	1806	92	1709	599	124	32	129	9	36	1207	
of which city											
Myślibórz .....	2024	102	1917	601	139	46	99	15	72	1423	
w tym miasto .....	1410	93	1316	461	87	23	84	12	47	949	
of which city											
Gminy wiejskie: Rural gminas:											
Boleszkowice .....	252	8	244	78	39	10	9	1	10	174	
Nowogródek Pomorski	254	8	243	58	17	10	9	2	14	196	
<b>Powiat pyrzycki</b> .....	<b>3744</b>	<b>140</b>	<b>3596</b>	<b>1023</b>	<b>288</b>	<b>110</b>	<b>129</b>	<b>28</b>	<b>170</b>	<b>2721</b>	
Gminy miejsko-wiejskie: Urban-rural gminas:											
Lipiany .....	590	35	552	222	34	18	21	5	19	368	
w tym miasto .....	458	35	421	202	31	17	17	4	17	256	
of which city											
Pyrzyce .....	2044	77	1964	503	116	31	84	15	84	1541	
w tym miasto .....	1559	67	1489	397	92	25	73	9	57	1162	
of which city											

a Bez osób prowadzących gospodarstwa indywidualne w rolnictwie.

a Excluding persons tending private farms in agriculture.

TABL. 1 (90). **PODMIOTY GOSPODARKI NARODOWEJ<sup>a</sup> W REJESTRZE REGON W 2017 R. (cd.)**  
Stan w dniu 31 XII  
ENTITIES OF THE NATIONAL ECONOMY<sup>a</sup> IN THE REGON REGISTER IN 2017 (cont.)  
As of 31 XII

WYSZCZEGÓLNIENIE SPECIFICATION	Ogółem Grand total	Sektor publiczny Public sector	Sektor prywatny Private sector	Z liczby ogółem Of grand total number							osoby fizyczne prowadzące działalność gospodarczą natural persons conducting economic activity
				osoby prawne i jednostki organizacyjne niemające osobowości prawnej legal persons and organizational entities without legal personality							
				razem total	w tym of which						
					spółki handlowe commercial companies		spółki cywilne civil partnerships	spółdzielnie cooperatives	fundacje, stowarzyszenia i organizacje społeczne foundations, associations and social organizations		
razem total	w tym z udziałem kapitału zagranicznego of which with foreign capital participation										
<b>PODREGION SUBREGION</b>											
<b>SZCZECINECKO- -PYRZYCKI (cd.)</b>											
<b>Powiat pyrzycki (dok.)</b>											
Gminy wiejskie: Rural gminas:											
Bielice .....	245	4	241	39	12	5	5	3	10	206	
Kozielice .....	233	6	226	89	56	18	2	-	14	144	
Przelewice .....	411	11	399	109	46	20	12	2	28	302	
Warnice .....	221	7	214	61	24	18	5	3	15	160	
<b>Powiat szczecinecki</b>	<b>7957</b>	<b>342</b>	<b>7533</b>	<b>2262</b>	<b>428</b>	<b>90</b>	<b>494</b>	<b>47</b>	<b>368</b>	<b>5695</b>	
Gmina miejska: Urban gmina:											
Szczecinek .....	5146	238	4862	1435	276	38	383	21	177	3711	
Gminy miejsko-wiejskie: Urban-rural gminas:											
Barwice .....	648	49	594	218	40	15	24	8	19	430	
w tym miasto .....	395	44	347	174	23	7	18	5	16	221	
of which city											
Biały Bór .....	441	18	419	120	13	5	15	5	39	321	
w tym miasto .....	235	18	215	72	8	3	9	2	21	163	
of which city											
Borne Sulinowo .....	771	18	741	276	56	17	34	9	63	495	
w tym miasto .....	464	14	442	179	30	7	19	5	40	285	
of which city											
Gminy wiejskie: Rural gminas:											
Grzmiąca .....	336	11	320	69	13	4	9	2	20	267	
Szczecinek .....	615	8	597	144	30	11	29	2	50	471	
<b>Powiat świdwiński</b>	<b>4499</b>	<b>284</b>	<b>4197</b>	<b>1396</b>	<b>254</b>	<b>68</b>	<b>199</b>	<b>47</b>	<b>160</b>	<b>3103</b>	
Gmina miejska: Urban gmina:											
Świdwin .....	1781	132	1642	588	87	7	96	19	66	1193	
Gmina miejsko-wiejska: Urban-rural gmina:											
Połczyn-Zdrój .....	1656	120	1526	569	109	38	74	10	43	1087	
w tym miasto .....	1162	114	1042	448	71	22	57	6	31	714	
of which city											
Gminy wiejskie: Rural gminas:											
Brzeżno .....	149	5	144	38	5	-	4	2	5	111	
Rąbino .....	251	9	241	61	18	7	6	4	8	190	
Stawoborze .....	277	14	263	56	10	5	11	6	11	221	
Świdwin .....	385	4	381	84	25	11	8	6	27	301	

a Bez osób prowadzących gospodarstwa indywidualne w rolnictwie.

a Excluding persons tending private farms in agriculture.

TABL. 1 (90). **PODMIOTY GOSPODARKI NARODOWEJ<sup>a</sup> W REJESTRZE REGON W 2017 R. (cd.)**  
Stan w dniu 31 XII  
ENTITIES OF THE NATIONAL ECONOMY<sup>a</sup> IN THE REGON REGISTER IN 2017 (cont.)  
As of 31 XII

WYSZCZEGÓLNIENIE SPECIFICATION	Ogółem Grand total	Sektor publiczny Public sector	Sektor prywatny Private sector	Z liczby ogółem Of grand total number							osoby fizyczne prowadzące działalność gospodarczą natural persons conducting economic activity
				osoby prawne i jednostki organizacyjne niemające osobowości prawnej legal persons and organizational entities without legal personality							
				razem total	w tym of which					fundacje, stowarzyszenia i organizacje społeczne foundations, associations and social organizations	
					spółki handlowe commercial companies		spółki cywilne civil partnerships	spółdzielnie cooperatives	razem total		
<b>PODREGION SUBREGION SZCZECINECKO- -PYRZYCKI (dok.)</b>	<b>5613</b>	<b>147</b>	<b>5454</b>	<b>1353</b>	<b>298</b>	<b>56</b>				<b>409</b>	<b>32</b>
<b>Powiat walecki . . . . .</b>											
Gmina miejska: Urban gmina:											
Walcz . . . . .	3324	91	3226	881	185	32	281	16	117	2443	
Gminy miejsko-wiejskie: Urban-rural gminas:											
Człopa . . . . .	357	11	345	70	14	4	22	2	10	287	
w tym miasto . . . . . of which city	194	9	184	40	4	1	13	2	5	154	
Mirosławiec . . . . .	481	14	467	121	30	4	34	4	19	360	
w tym miasto . . . . . of which city	332	12	320	89	19	3	24	3	13	243	
Tuczno . . . . .	397	14	382	93	21	2	24	3	17	304	
w tym miasto . . . . . of which city	220	11	209	56	12	2	13	1	10	164	
Gmina wiejska: Rural gmina:											
Walcz . . . . .	1054	17	1034	188	48	14	48	7	45	866	
<b>PODREGION SUBREGION M. SZCZECIN . . . . .</b>	<b>69769</b>	<b>1760</b>	<b>67015</b>	<b>23162</b>	<b>10843</b>	<b>2527</b>	<b>5066</b>	<b>237</b>	<b>1999</b>	<b>46607</b>	
<b>Miasto na prawach powiatu: City with powiat status:</b>											
Szczecin . . . . .	69769	1760	67015	23162	10843	2527	5066	237	1999	46607	
<b>PODREGION SUBREGION SZCZECIŃSKI . . . . .</b>	<b>62231</b>	<b>1732</b>	<b>60148</b>	<b>14747</b>	<b>4324</b>	<b>1159</b>	<b>3343</b>	<b>279</b>	<b>1680</b>	<b>47484</b>	
<b>Powiat goleniowski</b>	<b>9121</b>	<b>244</b>	<b>8779</b>	<b>2210</b>	<b>767</b>	<b>198</b>	<b>514</b>	<b>51</b>	<b>245</b>	<b>6911</b>	
Gminy miejsko-wiejskie: Urban-rural gminas:											
Goleniów . . . . .	4689	145	4469	1206	484	116	263	20	115	3483	
w tym miasto . . . . . of which city	2937	131	2787	763	214	44	200	16	72	2174	
Maszewo . . . . .	670	13	652	115	37	14	24	9	18	555	
w tym miasto . . . . . of which city	334	10	322	63	15	3	17	4	8	271	

a Bez osób prowadzących gospodarstwa indywidualne w rolnictwie.

a Excluding persons tending private farms in agriculture.

TABL. 1 (90). **PODMIOTY GOSPODARKI NARODOWEJ<sup>a</sup> W REJESTRZE REGON W 2017 R. (cd.)**  
Stan w dniu 31 XII  
ENTITIES OF THE NATIONAL ECONOMY<sup>a</sup> IN THE REGON REGISTER IN 2017 (cont.)  
As of 31 XII

WYSZCZEGÓLNIENIE SPECIFICATION	Ogółem Grand total	Sektor publiczny Public sector	Sektor prywatny Private sector	Z liczby ogółem Of grand total number							osoby fizyczne prowadzące działalność gospodarczą natural persons conducting economic activity
				osoby prawne i jednostki organizacyjne niemające osobowości prawnej legal persons and organizational entities without legal personality							
				razem total	w tym of which						
					spółki handlowe commercial companies		spółki cywilne civil partnerships	spółdzielnie cooperatives	fundacje, stowarzyszenia i organizacje społeczne foundations, associations and social organizations		
razem total	w tym z udziałem kapitału zagranicznego of which with foreign capital participation										
<b>PODREGION SUBREGION</b>											
<b>SZCZECIŃSKI (cd.)</b>											
<b>Powiat goleniowski (dok.)</b>											
Gminy miejsko-wiejskie (dok.): Urban-rural gminas (cont.):											
Nowogard .....	2611	60	2543	670	160	34	187	12	84	1941	
w tym miasto .....											
of which city	2041	53	1982	570	136	24	166	7	58	1471	
Stepnica .....	415	11	404	91	28	19	19	4	14	324	
w tym miasto .....	260	10	250	64	18	12	14	2	8	196	
of which city											
Gminy wiejskie: Rural gminas:											
Osina .....	236	5	225	50	30	10	6	1	7	186	
Przybiernów .....	500	10	486	78	28	5	15	5	7	422	
<b>Powiat gryficki .....</b>	<b>7708</b>	<b>338</b>	<b>7334</b>	<b>1810</b>	<b>352</b>	<b>72</b>	<b>413</b>	<b>39</b>	<b>191</b>	<b>5898</b>	
Gminy miejsko-wiejskie: Urban-rural gminas:											
Gryfice .....	3003	149	2842	788	122	17	169	19	77	2215	
w tym miasto .....	2365	141	2215	685	99	10	155	14	60	1680	
of which city											
Płoty .....	819	17	795	191	53	12	28	8	18	628	
w tym miasto .....	469	15	450	129	23	3	14	5	12	340	
of which city											
Trzebiatów .....	1836	135	1693	459	71	15	95	5	46	1377	
w tym miasto .....	1193	129	1060	345	42	9	69	4	29	848	
of which city											
Gminy wiejskie: Rural gminas:											
Brojce .....	252	7	243	54	18	6	8	2	13	198	
Karnice .....	406	13	393	65	21	12	4	3	11	341	
Rewal .....	1392	17	1368	253	67	10	109	2	26	1139	
<b>Powiat gryfiński .....</b>	<b>8567</b>	<b>202</b>	<b>8318</b>	<b>2002</b>	<b>635</b>	<b>249</b>	<b>425</b>	<b>42</b>	<b>309</b>	<b>6565</b>	
Gminy miejsko-wiejskie: Urban-rural gminas:											
Cedynia .....	471	13	452	135	61	25	16	2	26	336	
w tym miasto .....	208	12	196	59	17	8	6	2	10	149	
of which city											
Chojna .....	1496	49	1438	379	111	68	54	8	57	1117	
w tym miasto .....	962	37	918	237	56	26	44	6	28	725	
of which city											

a Bez osób prowadzących gospodarstwa indywidualne w rolnictwie.

a Excluding persons tending private farms in agriculture.



TABL. 1 (90). **PODMIOTY GOSPODARKI NARODOWEJ<sup>a</sup> W REJESTRZE REGON W 2017 R. (cd.)**  
Stan w dniu 31 XII  
ENTITIES OF THE NATIONAL ECONOMY<sup>a</sup> IN THE REGON REGISTER IN 2017 (cont.)  
As of 31 XII

WYSZCZEGÓLNIENIE SPECIFICATION	Ogółem Grand total	Sektor publiczny Public sector	Sektor prywatny Private sector	Z liczby ogółem Of grand total number							osoby fizyczne prowadzące działalność gospodarczą natural persons conducting economic activity
				osoby prawne i jednostki organizacyjne niemające osobowości prawnej legal persons and organizational entities without legal personality							
				razem total	w tym of which						
					spółki handlowe commercial companies		spółki cywilne civil partnerships	spółdzielnie cooperatives	fundacje, stowarzyszenia i organizacje społeczne foundations, associations and social organizations		
razem total	w tym z udziałem kapitału zagranicznego of which with foreign capital participation										
<b>PODREGION SUBREGION</b>											
<b>SZCZECIŃSKI (cd.)</b>											
<b>Powiat gryfiński (dok.)</b>											
Gminy miejsko-wiejskie (dok.): Urban-rural gminas (cont.):											
Gryfino .....	3712	68	3626	859	282	91	246	11	99	2853	
w tym miasto .....	2577	58	2504	589	170	51	189	9	67	1988	
of which city											
Mieszkowice .....	645	20	624	107	22	10	22	4	23	538	
w tym miasto .....	388	17	370	70	14	5	16	2	10	318	
of which city											
Moryń .....	359	8	347	86	24	10	9	3	20	273	
w tym miasto .....	183	8	175	41	7	4	7	2	9	142	
of which city											
Trzcieńsko-Zdrój .....	413	14	398	118	27	11	16	4	31	295	
w tym miasto .....	205	10	195	57	13	6	12	2	12	148	
of which city											
Gminy wiejskie: Rural gminas:											
Banie .....	521	9	507	111	42	16	15	5	19	410	
Stare Czarnowo .....	454	9	444	101	33	3	27	3	17	353	
Widuchowa .....	496	12	482	106	33	15	20	2	17	390	
<b>Powiat kamieński. ....</b>	<b>7130</b>	<b>215</b>	<b>6894</b>	<b>1673</b>	<b>321</b>	<b>84</b>	<b>396</b>	<b>43</b>	<b>209</b>	<b>5457</b>	
Gminy miejsko-wiejskie: Urban-rural gminas:											
Dziwnów .....	959	25	933	229	30	6	80	4	31	730	
w tym miasto .....	586	20	565	151	12	2	52	3	22	435	
of which city											
Golczewo .....	564	18	543	117	37	11	17	4	19	447	
w tym miasto .....	301	16	282	81	21	1	14	2	11	220	
of which city											
Kamień Pomorski .....	2014	77	1931	557	67	13	105	17	61	1457	
w tym miasto .....	1521	65	1450	462	52	10	88	13	41	1059	
of which city											
Międzyzdroje .....	1763	46	1715	407	95	22	122	6	32	1356	
w tym miasto .....	1537	43	1492	373	87	22	105	6	28	1164	
of which city											
Wolin .....	1483	39	1436	296	82	31	58	10	53	1187	
w tym miasto .....	694	27	663	150	27	11	31	4	24	544	
of which city											

a Bez osób prowadzących gospodarstwa indywidualne w rolnictwie.

a Excluding persons tending private farms in agriculture.

TABL. 1 (90). **PODMIOTY GOSPODARKI NARODOWEJ<sup>a</sup> W REJESTRZE REGON W 2017 R. (cd.)**  
Stan w dniu 31 XII  
ENTITIES OF THE NATIONAL ECONOMY<sup>a</sup> IN THE REGON REGISTER IN 2017 (cont.)  
As of 31 XII

WYSZCZEGÓLNIENIE SPECIFICATION	Ogółem Grand total	Sektor publiczny Public sector	Sektor prywatny Private sector	Z liczby ogółem Of grand total number							osoby fizyczne prowadzące działalność gospodarczą natural persons conducting economic activity
				osoby prawne i jednostki organizacyjne niemające osobowości prawnej legal persons and organizational entities without legal personality							
				razem total	w tym of which						
					spółki handlowe commercial companies		spółki cywilne civil partnerships	spółdzielnie cooperatives	fundacje, stowarzyszenia i organizacje społeczne foundations, associations and social organizations		
razem total	w tym z udziałem kapitału zagranicznego of which with foreign capital participation										
<b>PODREGION SUBREGION</b>											
<b>SZCZECIŃSKI (cd.)</b>											
<b>Powiat kamieński (dok.)</b>											
Gmina wiejska: Rural gmina:											
Świerzno .....	347	10	336	67	10	1	14	2	13	280	
<b>Powiat policki .....</b>	<b>11187</b>	<b>263</b>	<b>10827</b>	<b>2282</b>	<b>958</b>	<b>196</b>	<b>534</b>	<b>28</b>	<b>262</b>	<b>8905</b>	
Gminy miejsko-wiejskie: Urban-rural gminas:											
Nowe Warpno .....	184	6	176	48	17	6	7	2	12	136	
w tym miasto .....	133	6	126	37	13	5	6	2	7	96	
of which city											
Police .....	4663	220	4423	1102	353	76	234	17	133	3561	
w tym miasto .....	3464	204	3244	896	261	53	186	14	100	2568	
of which city											
Gminy wiejskie: Rural gminas:											
Dobra (Szczecińska)	4365	19	4301	712	378	81	192	5	71	3653	
Kolbaskowo .....	1975	18	1927	420	210	33	101	4	46	1555	
<b>Powiat stargardzki</b>	<b>12285</b>	<b>345</b>	<b>11904</b>	<b>3137</b>	<b>882</b>	<b>230</b>	<b>622</b>	<b>56</b>	<b>332</b>	<b>9148</b>	
Gmina miejska: Urban gmina:											
Stargard .....	7895	267	7602	2222	612	127	448	21	168	5673	
Gminy miejsko-wiejskie: Urban-rural gminas:											
Chociwel .....	460	9	449	102	23	6	17	6	14	358	
w tym miasto .....	288	8	279	66	14	2	8	3	6	222	
of which city											
Dobrzany .....	435	15	420	108	25	9	22	6	16	327	
w tym miasto .....	254	14	240	89	19	7	19	6	8	165	
of which city											
Ińsko .....	306	8	298	80	22	9	14	2	11	226	
w tym miasto .....	205	8	197	64	13	5	13	2	8	141	
of which city											
Suchań .....	308	6	302	67	23	14	17	3	7	241	
w tym miasto .....	153	6	147	40	10	6	11	2	4	113	
of which city											

a Bez osób prowadzących gospodarstwa indywidualne w rolnictwie.

a Excluding persons tending private farms in agriculture.

TABL. 1 (90). **PODMIOTY GOSPODARKI NARODOWEJ<sup>a</sup> W REJESTRZE REGON W 2017 R. (dok.)**  
Stan w dniu 31 XII  
ENTITIES OF THE NATIONAL ECONOMY<sup>a</sup> IN THE REGON REGISTER IN 2017 (cont.)  
As of 31 XII

WYSZCZEGÓLNIENIE SPECIFICATION	Ogółem Grand total	Sektor publiczny Public sector	Sektor prywatny Private sector	Z liczby ogółem Of grand total number						
				osoby prawne i jednostki organizacyjne niemające osobowości prawnej legal persons and organizational entities without legal personality					osoby fizyczne prowadzące działalność gospodarczą natural persons conducting economic activity	
				w tym of which						
				spółki handlowe commercial companies		spółki cywilne civil partnerships	spółdzielnie cooperatives	fundacje, stowarzyszenia i organizacje społeczne foundations, associations and social organizations		
razem total	w tym z udziałem kapitału zagranicznego of which with foreign capital participation									
<b>PODREGION SUBREGION</b>										
<b>SZCZECIŃSKI (dok.)</b>										
<b>Powiat stargardzki (dok.)</b>										
Gminy wiejskie: Rural gminas:										
Dolice .....	461	10	449	98	20	8	13	7	23	363
Kobylanka .....	790	9	778	137	52	15	33	2	30	653
Marianowo .....	200	5	195	50	18	7	5	2	16	150
Stara Dąbrowa .....	240	7	233	64	24	13	7	2	13	176
Stargard .....	1190	9	1178	209	63	22	46	5	34	981
<b>Miasto na prawach powiatu:</b> City with powiat status:										
<b>Świnoujście .....</b>	<b>6233</b>	<b>125</b>	<b>6092</b>	<b>1633</b>	<b>409</b>	<b>130</b>	<b>439</b>	<b>20</b>	<b>132</b>	<b>4600</b>

a Bez osób prowadzących gospodarstwa indywidualne w rolnictwie.

a Excluding persons tending private farms in agriculture.

TABL. 2 (91).

**PODMIOTY GOSPODARKI NARODOWEJ<sup>a</sup> W REJESTRZE REGON WEDŁUG WYBRANYCH SEKCJI W 2017 R.**

Stan w dniu 31 XII

ENTITIES OF THE NATIONAL ECONOMY<sup>a</sup> IN THE REGON REGISTER BY SELECTED SECTIONS IN 2017

As of 31 XII

WYSZCZEGÓLNIENIE SPECIFICATION	Ogółem Grand total	W tym Of which									
		rolnictwo, leśnictwo, łowiectwo i rybactwo agriculture, forestry and fishing	przemysł industry		budownictwo construction	handel; naprawa pojazdów samochodowych <sup>Δ</sup> trade; repair of motor vehicles <sup>Δ</sup>	transport i gospodarka magazynowa transportation and storage	zakwaterowanie i gastronomia <sup>Δ</sup> accommodation and catering <sup>Δ</sup>	informacja i komunikacja information and communication	obsługa rynku nieruchomości <sup>Δ</sup> real estate activities	działalność profesjonalna, naukowa i techniczna professional, scientific and technical activities
			razem total	w tym przetwórstwo przemysłowe of which manufacturing							
<b>WOJEWÓDZTWO VOIVODSHIP</b>	<b>223130<sup>b</sup></b>	<b>5726</b>	<b>19631</b>	<b>18172</b>	<b>28922</b>	<b>48074</b>	<b>14166</b>	<b>12984</b>	<b>4985</b>	<b>17063</b>	<b>18152</b>
<b>PODREGION SUBREGION</b>											
<b>KOSZALIŃSKI . . . . .</b>	<b>49190</b>	<b>1322</b>	<b>3697</b>	<b>3435</b>	<b>5737</b>	<b>10657</b>	<b>2826</b>	<b>5292</b>	<b>828</b>	<b>3775</b>	<b>3526</b>
<b>Powiat białogardzki</b>	<b>4857</b>	<b>230</b>	<b>438</b>	<b>402</b>	<b>725</b>	<b>1013</b>	<b>206</b>	<b>170</b>	<b>57</b>	<b>595</b>	<b>240</b>
Gmina miejska:											
Urban gmina:											
Białogard . . . . .	2980	46	246	230	374	660	115	110	41	431	175
Gminy miejsko-wiejskie:											
Urban-rural gminas:											
Karlıno . . . . .	882	43	78	65	139	172	31	31	9	151	32
w tym miasto . . . . .	642	9	43	40	92	113	22	20	9	145	29
of which city											
Tychowo . . . . .	429	72	46	44	62	81	33	14	3	9	12
w tym miasto . . . . .	216	25	25	24	29	39	16	6	2	8	5
of which city											
Gmina wiejska:											
Rural gmina:											
Białogard . . . . .	566	69	68	63	150	100	27	15	4	4	21
<b>Powiat kołobrzeski</b>	<b>12852</b>	<b>290</b>	<b>731</b>	<b>672</b>	<b>1364</b>	<b>2645</b>	<b>714</b>	<b>2267</b>	<b>178</b>	<b>1050</b>	<b>764</b>
Gmina miejska:											
Urban gmina:											
Kołobrzeg . . . . .	8152	107	402	366	709	1729	492	1082	134	938	568
Gmina miejsko-wiejska:											
Urban-rural gmina:											
Gościno . . . . .	469	24	52	50	99	106	29	29	1	10	12
w tym miasto . . . . .	258	10	26	25	39	61	20	18	-	5	9
of which city											
Gminy wiejskie:											
Rural gminas:											
Dygowo . . . . .	531	29	41	39	103	136	38	26	8	3	24
Kołobrzeg . . . . .	1992	59	141	132	219	339	80	601	18	51	114
Rymań . . . . .	375	36	48	45	85	73	22	12	2	24	7
Siemyśl . . . . .	330	18	15	15	80	68	23	15	7	4	18
Ustronie Morskie	1003	17	32	25	69	194	30	502	8	20	21

a Bez osób prowadzących gospodarstwa indywidualne w rolnictwie. b W podziale według sekcji PKD – bez podmiotów, dla których informacja o rodzaju przeważającej działalności nie występuje w rejestrze REGON.

a Excluding persons tending private farms in agriculture. b In a breakdown by PKD sections – excluding entities for which information about the main economic activity is not included in the REGON register.

TABL. 2 (91).

**PODMIOTY GOSPODARKI NARODOWEJ<sup>a</sup> W REJESTRZE REGON WEDŁUG WYBRANYCH SEKCJI W 2017 R. (cd.)**

Stan w dniu 31 XII

ENTITIES OF THE NATIONAL ECONOMY<sup>a</sup> IN THE REGON REGISTER BY SELECTED SECTIONS IN 2017 (cont.)

As of 31 XII

WYSZCZEGÓLNIENIE SPECIFICATION	Ogółem Grand total	W tym Of which									
		rolnictwo, leśnictwo, łowiectwo i rybactwo agriculture, forestry and fishing	przemysł industry		budownictwo construction	handel; naprawa pojazdów; samochodowych <sup>Δ</sup> trade; repair of motor vehicles <sup>Δ</sup>	transport gospodarka magazynowa transportation and storage	zakwaterowanie i gastronomia <sup>Δ</sup> accommodation and catering <sup>Δ</sup>	informacja i komunikacja information and communication	obsługa rynku nieruchomości <sup>Δ</sup> real estate activities	działalność profesjonalna, naukowa i techniczna professional, scientific and technical activities
			razem total	w tym przetwórstwo przemysłowe of which manufacturing							
<b>PODREGION SUBREGION</b>											
<b>Powiat koszaliński</b>	<b>7489</b>	<b>342</b>	<b>679</b>	<b>623</b>	<b>1109</b>	<b>1526</b>	<b>452</b>	<b>1091</b>	<b>77</b>	<b>348</b>	<b>366</b>
Gminy miejsko-wiejskie: Urban-rural gminas:											
Bobolice .....	708	70	55	53	142	184	34	22	2	38	18
w tym miasto of which city	414	8	30	28	77	126	19	13	2	29	15
Mielno .....	1462	27	36	33	74	178	41	837	5	39	32
w tym miasto of which city	918	12	27	26	41	101	24	527	3	36	23
Polanów .....	645	71	74	67	152	116	27	23	5	29	21
w tym miasto of which city	298	17	28	24	63	64	9	8	4	20	13
Sianów .....	1461	70	159	144	262	293	118	47	14	97	80
w tym miasto of which city	790	20	77	72	121	166	71	22	10	83	44
Gminy wiejskie: Rural gminas:											
Będzino .....	870	32	113	101	132	193	58	73	4	74	40
Biesiekierz .....	805	16	93	91	117	199	65	31	16	38	53
Manowo .....	689	37	61	48	98	155	61	26	12	5	54
Świeszyno .....	849	19	88	86	132	208	48	32	19	28	68
<b>Powiat sławieński</b>	<b>5908</b>	<b>356</b>	<b>430</b>	<b>402</b>	<b>779</b>	<b>1265</b>	<b>281</b>	<b>931</b>	<b>61</b>	<b>392</b>	<b>236</b>
Gminy miejskie: Urban gminas:											
Darłowo .....	1939	69	107	104	149	411	80	510	28	113	88
Sławno .....	1443	49	111	106	166	351	87	71	16	206	73
Gminy wiejskie: Rural gminas:											
Darłowo .....	785	43	45	42	125	155	31	174	2	57	15
Malechowo .....	499	57	50	49	110	112	24	27	5	3	14
Postomino .....	581	65	48	39	78	100	19	130	3	10	16
Sławno .....	661	73	69	62	151	136	40	19	7	3	30
<b>Miasto na prawach powiatu: City with powiat status:</b>											
<b>Koszalin .....</b>	<b>18084</b>	<b>104</b>	<b>1419</b>	<b>1336</b>	<b>1760</b>	<b>4208</b>	<b>1173</b>	<b>833</b>	<b>455</b>	<b>1390</b>	<b>1920</b>

a Bez osób prowadzących gospodarstwa indywidualne w rolnictwie.

a Excluding persons tending private farms in agriculture.

TABL. 2 (91).

**PODMIOTY GOSPODARKI NARODOWEJ<sup>a</sup> W REJESTRZE REGON WEDŁUG WYBRANYCH SEKCJI W 2017 R. (cd.)**

Stan w dniu 31 XII

ENTITIES OF THE NATIONAL ECONOMY<sup>a</sup> IN THE REGON REGISTER BY SELECTED SECTIONS IN 2017 (cont.)

As of 31 XII

WYSZCZEGÓLNIENIE SPECIFICATION	Ogółem Grand total	W tym Of which									
		rolnictwo, leśnictwo, łowiectwo i rybactwo agriculture, forestry and fishing	przemysł industry		budownictwo construction	handel; naprawa pojazdów samochodowych <sup>Δ</sup> trade; repair of motor vehicles <sup>Δ</sup>	transport i gospodarka magazynowa transportation and storage	zakwaterowanie i gastronomia <sup>Δ</sup> accommodation and catering <sup>Δ</sup>	informacja i komunikacja information and communication	obsługa rynku nieruchomości <sup>Δ</sup> real estate activities	działalność profesjonalna, naukowa i techniczna professional, scientific and technical activities
			razem total	w tym przetwórstwo przemysłowe of which manufacturing							
<b>PODREGION SUBREGION SZCZECINECKO- PYRZYCKI . . . .</b>	<b>41940</b>	<b>2089</b>	<b>4077</b>	<b>3790</b>	<b>5926</b>	<b>9621</b>	<b>2433</b>	<b>1144</b>	<b>476</b>	<b>3728</b>	<b>2321</b>
<b>Powiat choszczeński</b>	<b>4087</b>	<b>236</b>	<b>421</b>	<b>397</b>	<b>668</b>	<b>740</b>	<b>231</b>	<b>93</b>	<b>53</b>	<b>387</b>	<b>236</b>
Gminy miejsko-wiejskie: Urban-rural gminas:											
Choszczno . . . . .	2124	61	187	176	281	419	108	46	32	210	169
w tym miasto . . . . . of which city	1648	18	128	120	189	325	80	37	27	205	147
Drawno . . . . .	387	39	36	34	56	58	21	14	3	38	15
w tym miasto . . . . . of which city	235	11	20	20	34	30	19	6	3	26	9
Pelczyce . . . . .	533	33	65	62	119	72	32	10	5	94	12
w tym miasto . . . . . of which city	290	10	33	31	59	34	11	6	5	70	7
Recz . . . . .	467	25	54	51	103	85	23	15	5	42	21
w tym miasto . . . . . of which city	308	5	32	30	70	61	13	10	5	24	16
Gminy wiejskie: Rural gminas:											
Bierzwnik . . . . .	364	52	59	54	70	69	29	5	5	1	10
Krzęcin . . . . .	212	26	20	20	39	37	18	3	3	2	9
<b>Powiat drawski . . . .</b>	<b>5923</b>	<b>337</b>	<b>528</b>	<b>491</b>	<b>758</b>	<b>1480</b>	<b>354</b>	<b>196</b>	<b>59</b>	<b>529</b>	<b>289</b>
Gminy miejsko-wiejskie: Urban-rural gminas:											
Czaplinek . . . . .	1215	60	123	118	121	339	62	54	12	119	45
w tym miasto . . . . . of which city	885	20	66	63	84	256	39	35	11	119	37
Drawsko Pomorskie w tym miasto . . . . . of which city	1843 1520	65 28	113 87	103 78	220 170	433 381	149 102	46 34	21 18	190 181	119 107
Kalisz Pomorski . . . . w tym miasto . . . . . of which city	722 504	85 25	65 42	59 38	108 82	162 131	47 29	18 13	4 4	71 56	29 22
Złocieniec . . . . . w tym miasto . . . . . of which city	1590 1433	47 35	172 152	158 145	228 197	420 396	69 60	60 48	19 16	133 129	79 73
Gminy wiejskie: Rural gminas:											
Ostrowice . . . . .	228	27	25	24	31	52	15	8	3	6	8
Wierzchowo . . . . .	325	53	30	29	50	74	12	10	-	10	9

a Bez osób prowadzących gospodarstwa indywidualne w rolnictwie.

a Excluding persons tending private farms in agriculture.

TABL. 2 (91).

**PODMIOTY GOSPODARKI NARODOWEJ<sup>a</sup> W REJESTRZE REGON WEDŁUG WYBRANYCH SEKCJI W 2017 R. (cd.)**

Stan w dniu 31 XII

**ENTITIES OF THE NATIONAL ECONOMY<sup>a</sup> IN THE REGON REGISTER BY SELECTED SECTIONS IN 2017 (cont.)**

As of 31 XII

WYSZCZEGÓLNIENIE SPECIFICATION	Ogółem Grand total	W tym Of which									
		rolnictwo, leśnictwo, łowiectwo i rybactwo agriculture, forestry and fishing	przemysł industry		budownictwo construction	handel; naprawa pojazdów samochodowych <sup>Δ</sup> trade; repair of motor vehicles <sup>Δ</sup>	transport i gospodarka magazynowa transportation and storage	zakwaterowanie i gastronomia <sup>Δ</sup> accommodation and catering <sup>Δ</sup>	informacja i komunikacja information and communication	obsługa rynku nieruchomości <sup>Δ</sup> real estate activities	działalność profesjonalna, naukowa i techniczna professional, scientific and technical activities
			razem total	w tym przetwórstwo przemysłowe of which manufacturing							
<b>PODREGION SUBREGION</b>											
<b>SZCZECINECKO-PYRZYCKI (cd.)</b>											
<b>Powiat łobeski . . . .</b>	<b>3259</b>	<b>236</b>	<b>307</b>	<b>272</b>	<b>419</b>	<b>729</b>	<b>182</b>	<b>76</b>	<b>30</b>	<b>369</b>	<b>153</b>
Gminy miejsko-wiejskie: Urban-rural gminas:											
Dobra . . . . .	292	28	33	29	49	64	16	11	4	18	9
w tym miasto . . . . . of which city	153	5	20	19	23	35	4	5	4	8	8
Łobez . . . . .	1462	79	138	121	155	356	62	36	12	175	99
w tym miasto . . . . . of which city	1221	28	110	97	121	300	54	33	10	160	95
Resko . . . . .	772	54	65	57	80	167	46	15	7	122	28
w tym miasto . . . . . of which city	534	19	43	35	36	118	25	12	6	111	24
Węgorzyno . . . . .	493	20	57	52	97	94	49	8	6	52	14
w tym miasto . . . . . of which city	297	5	28	27	55	56	31	5	6	46	8
Gmina wiejska: Rural gmina:											
Radowo Małe . . . .	240	55	14	13	38	48	9	6	1	2	3
<b>Powiat myśliborski</b>	<b>6858</b>	<b>306</b>	<b>770</b>	<b>724</b>	<b>1056</b>	<b>1438</b>	<b>446</b>	<b>186</b>	<b>65</b>	<b>677</b>	<b>386</b>
Gminy miejsko-wiejskie: Urban-rural gminas:											
Barlinek . . . . .	1958	64	198	187	340	361	176	57	25	199	116
w tym miasto . . . . . of which city	1496	21	147	138	241	288	123	47	21	188	98
Dębno . . . . .	2370	91	349	327	273	533	117	49	17	267	125
w tym miasto . . . . . of which city	1806	25	234	219	194	419	77	39	17	262	113
Myslibórz . . . . .	2024	85	176	167	340	443	115	64	19	202	124
w tym miasto . . . . . of which city	1410	19	113	107	214	320	68	43	16	166	105
Gminy wiejskie: Rural gminas:											
Boleszkowice . . . .	252	30	27	24	51	49	13	6	–	7	16
Nowogródek Pomorski . . . . .	254	36	20	19	52	52	25	10	4	2	5

a Bez osób prowadzących gospodarstwa indywidualne w rolnictwie.

a Excluding persons tending private farms in agriculture.

TABL. 2 (91).

**PODMIOTY GOSPODARKI NARODOWEJ<sup>a</sup> W REJESTRZE REGION WEDŁUG WYBRANYCH SEKCJI W 2017 R. (cd.)**

Stan w dniu 31 XII

ENTITIES OF THE NATIONAL ECONOMY<sup>a</sup> IN THE REGION REGISTER BY SELECTED SECTIONS IN 2017 (cont.)

As of 31 XII

WYSZCZEGÓLNIENIE SPECIFICATION	Ogółem Grand total	W tym Of which									
		rolnictwo, leśnictwo, łowiectwo i rybactwo agriculture, forestry and fishing	przemysł industry		budownictwo construction	handel; naprawa pojazdów samochodowych <sup>A</sup> trade; repair of motor vehicles <sup>A</sup>	transport i gospodarka magazynowa transportation and storage	zakwaterowanie i gastronomia <sup>A</sup> accommodation and catering <sup>A</sup>	informacja i komunikacja information and communication	obsługa rynku nieruchomości <sup>A</sup> real estate activities	działalność profesjonalna, naukowa i techniczna professional, scientific and technical activities
			razem total	w tym przetwórstwo przemysłowe of which manufacturing							
<b>PODREGION SUBREGION</b>											
<b>SZCZECINECKO- PYRZYCKI (cd.)</b>											
<b>Powiat pyrzycki</b>	<b>3744</b>	<b>188</b>	<b>412</b>	<b>398</b>	<b>716</b>	<b>718</b>	<b>244</b>	<b>70</b>	<b>35</b>	<b>236</b>	<b>200</b>
Gminy miejsko-wiejskie:											
Urban-rural gminas:											
Lipiany .....	590	11	66	63	97	100	29	13	10	129	14
w tym miasto .....	458	4	47	45	59	82	15	13	7	118	11
of which city											
Pyrzyce .....	2044	56	209	203	357	438	131	41	18	93	140
w tym miasto .....	1559	32	133	129	244	355	96	31	13	77	124
of which city											
Gminy wiejskie:											
Rural gminas:											
Bielice .....	245	13	40	39	64	41	19	4	3	4	10
Kozielice .....	233	55	26	25	37	42	10	3	3	2	6
Przelevice .....	411	37	44	41	113	62	34	6	1	5	18
Warnice .....	221	16	27	27	48	35	21	3	-	3	12
<b>Powiat szczecinecki</b>	<b>7957</b>	<b>242</b>	<b>670</b>	<b>620</b>	<b>1003</b>	<b>1838</b>	<b>466</b>	<b>252</b>	<b>115</b>	<b>713</b>	<b>533</b>
Gmina miejska:											
Urban gmina:											
Szczecinek .....	5146	36	409	379	552	1286	324	164	91	453	413
Gminy miejsko-wiejskie:											
Urban-rural gminas:											
Barwice .....	648	47	72	67	85	127	21	15	6	108	21
w tym miasto .....	395	7	44	42	36	80	11	6	4	98	15
of which city											
Biały Bór .....	441	38	32	29	67	73	36	22	4	27	22
w tym miasto .....	235	10	17	15	23	38	23	21	1	12	18
of which city											
Borne Sulinowo ..	771	43	56	55	118	146	22	30	6	101	41
w tym miasto .....	464	5	33	32	69	86	11	21	3	81	26
of which city											
Gminy wiejskie:											
Rural gminas:											
Grzmiąca .....	336	28	33	29	74	78	25	4	4	7	8
Szczecinek .....	615	50	68	61	107	128	38	17	4	17	28

a Bez osób prowadzących gospodarstwa indywidualne w rolnictwie.

a Excluding persons tending private farms in agriculture.



TABL. 2 (91).

**PODMIOTY GOSPODARKI NARODOWEJ<sup>a</sup> W REJESTRZE REGION WEDŁUG WYBRANYCH SEKCJI W 2017 R. (cd.)**

Stan w dniu 31 XII

ENTITIES OF THE NATIONAL ECONOMY<sup>a</sup> IN THE REGION REGISTER BY SELECTED SECTIONS IN 2017 (cont.)

As of 31 XII

WYSZCZEGÓLNIENIE SPECIFICATION	Ogółem Grand total	W tym Of which										
		rolnictwo, leśnictwo, łowiectwo i rybactwo agriculture, forestry and fishing		przemysł industry		budownictwo construction	handel; naprawa pojazdów samochodowych <sup>Δ</sup> trade; repair of motor vehicles <sup>Δ</sup>	transport i gospodarka magazynowa transportation and storage	zakwaterowanie i gastronomia <sup>Δ</sup> accommodation and catering <sup>Δ</sup>	informacja i komunikacja information and communication	obsługa rynku nieruchomości <sup>Δ</sup> real estate activities	działalność profesjonalna, naukowa i techniczna professional, scientific and technical activities
		razem total	w tym przetwórstwo przemysłowe of which manufacturing									
<b>PODREGION SUBREGION</b>												
<b>SZCZECINECKO- -PYRZYCKI (dok.)</b>												
<b>Powiat świdwiński</b>	<b>4499</b>	<b>234</b>	<b>446</b>	<b>409</b>	<b>522</b>	<b>1142</b>	<b>172</b>	<b>94</b>	<b>38</b>	<b>589</b>	<b>218</b>	
Gmina miejska: Urban gmina:												
Świdwin .....	1781	25	166	159	161	508	60	40	21	264	97	
Gmina miejsko- -wiejska: Urban-rural gmina:												
Polczyn-Zdrój .....	1656	71	163	143	176	390	57	38	12	285	80	
w tym miasto .....	1162	28	92	77	113	274	34	27	7	248	48	
of which city												
Gminy wiejskie: Rural gminas:												
Brzeżno .....	149	16	14	12	19	33	4	3	1	9	11	
Rąbino .....	251	39	30	26	48	60	11	-	-	13	8	
Sławoborze .....	277	32	36	34	41	65	18	8	2	4	11	
Świdwin .....	385	51	37	35	77	86	22	5	2	14	11	
<b>Powiat wałecki</b>	<b>5613</b>	<b>310</b>	<b>523</b>	<b>479</b>	<b>784</b>	<b>1536</b>	<b>338</b>	<b>177</b>	<b>81</b>	<b>228</b>	<b>306</b>	
Gmina miejska: Urban gmina:												
Wałcz .....	3324	26	280	258	363	993	199	104	68	187	223	
Gminy miejsko- -wiejskie: Urban-rural gminas:												
Człopa .....	357	53	45	42	73	78	19	5	-	6	18	
w tym miasto .....	194	14	29	26	36	53	7	3	-	5	11	
of which city												
Mirosławiec .....	481	37	55	46	81	117	27	21	5	20	18	
w tym miasto .....	332	15	38	32	60	86	20	10	4	19	11	
of which city												
Tuczno .....	397	53	34	32	64	104	17	16	1	6	11	
w tym miasto .....	220	11	16	16	31	69	2	12	-	2	9	
of which city												
Gmina wiejska: Rural gmina:												
Wałcz .....	1054	141	109	101	203	244	76	31	7	9	36	

a Bez osób prowadzących gospodarstwa indywidualne w rolnictwie.

a Excluding persons tending private farms in agriculture.

TABL. 2 (91).

**PODMIOTY GOSPODARKI NARODOWEJ<sup>a</sup> W REJESTRZE REGON WEDŁUG WYBRANYCH SEKCJI W 2017 R. (cd.)**

Stan w dniu 31 XII

ENTITIES OF THE NATIONAL ECONOMY<sup>a</sup> IN THE REGON REGISTER BY SELECTED SECTIONS IN 2017 (cont.)

As of 31 XII

WYSZCZEGÓLNIENIE SPECIFICATION	Ogółem Grand total	W tym Of which									
		rolnictwo, leśnictwo, łowiectwo i rybactwo agriculture, forestry and fishing	przemysł industry		budow- nictwo construc- tion	handel; naprawa pojazdów samo- chodowych <sup>Δ</sup> trade; repair of motor vehicles <sup>Δ</sup>	trans- port gospo- darka maga- zynowa transporta- tion and storage	zakwa- terowa- nie i gastro- nomia <sup>Δ</sup> accom- moda- tion and catering <sup>Δ</sup>	informa- cja i komu- nikacja informa- tion and communi- cation	obsługa rynku nieru- cho- mości <sup>Δ</sup> real estate activi- ties	działal- ność profes- jonal- na, nau- kowa i techni- czna pro- fession- al, scientific and techni- cal activi- ties
			razem total	w tym prze- twórs- two of which manufa- cturing							
<b>PODREGION SUBREGION M. SZCZECIN</b>	<b>69769</b>	<b>396</b>	<b>6241</b>	<b>5676</b>	<b>8025</b>	<b>14602</b>	<b>4993</b>	<b>2026</b>	<b>2697</b>	<b>5280</b>	<b>8093</b>
<b>Miasto na prawach powiatu: City with powiat status:</b>											
<b>Szczecin .....</b>	<b>69769</b>	<b>396</b>	<b>6241</b>	<b>5676</b>	<b>8025</b>	<b>14602</b>	<b>4993</b>	<b>2026</b>	<b>2697</b>	<b>5280</b>	<b>8093</b>
<b>PODREGION SUBREGION SZCZECIŃSKI ..</b>	<b>62231</b>	<b>1919</b>	<b>5616</b>	<b>5271</b>	<b>9234</b>	<b>13194</b>	<b>3914</b>	<b>4522</b>	<b>984</b>	<b>4280</b>	<b>4212</b>
<b>Powiat goleniowski</b>	<b>9121</b>	<b>437</b>	<b>904</b>	<b>820</b>	<b>1535</b>	<b>1929</b>	<b>702</b>	<b>268</b>	<b>139</b>	<b>492</b>	<b>608</b>
<b>Gminy miejsko- -wiejskie: Urban-rural gminas:</b>											
<b>Goleniów .....</b>	<b>4689</b>	<b>166</b>	<b>489</b>	<b>432</b>	<b>647</b>	<b>927</b>	<b>410</b>	<b>152</b>	<b>82</b>	<b>289</b>	<b>380</b>
<b>w tym miasto ... of which city</b>	<b>2937</b>	<b>31</b>	<b>265</b>	<b>224</b>	<b>381</b>	<b>610</b>	<b>247</b>	<b>94</b>	<b>58</b>	<b>231</b>	<b>237</b>
<b>Maszewo .....</b>	<b>670</b>	<b>39</b>	<b>64</b>	<b>61</b>	<b>202</b>	<b>138</b>	<b>39</b>	<b>21</b>	<b>6</b>	<b>12</b>	<b>29</b>
<b>w tym miasto ... of which city</b>	<b>334</b>	<b>2</b>	<b>33</b>	<b>30</b>	<b>94</b>	<b>78</b>	<b>23</b>	<b>12</b>	<b>5</b>	<b>8</b>	<b>16</b>
<b>Nowogard .....</b>	<b>2611</b>	<b>107</b>	<b>227</b>	<b>209</b>	<b>431</b>	<b>628</b>	<b>178</b>	<b>57</b>	<b>38</b>	<b>176</b>	<b>163</b>
<b>w tym miasto ... of which city</b>	<b>2041</b>	<b>30</b>	<b>175</b>	<b>165</b>	<b>313</b>	<b>499</b>	<b>130</b>	<b>49</b>	<b>35</b>	<b>159</b>	<b>152</b>
<b>Stepnica .....</b>	<b>415</b>	<b>44</b>	<b>52</b>	<b>51</b>	<b>71</b>	<b>74</b>	<b>25</b>	<b>23</b>	<b>4</b>	<b>5</b>	<b>13</b>
<b>w tym miasto ... of which city</b>	<b>260</b>	<b>30</b>	<b>31</b>	<b>30</b>	<b>41</b>	<b>40</b>	<b>13</b>	<b>16</b>	<b>2</b>	<b>5</b>	<b>6</b>
<b>Gminy wiejskie: Rural gminas:</b>											
<b>Osina .....</b>	<b>236</b>	<b>37</b>	<b>18</b>	<b>16</b>	<b>38</b>	<b>56</b>	<b>18</b>	<b>2</b>	<b>3</b>	<b>4</b>	<b>9</b>
<b>Przybiernów .....</b>	<b>500</b>	<b>44</b>	<b>54</b>	<b>51</b>	<b>146</b>	<b>106</b>	<b>32</b>	<b>13</b>	<b>6</b>	<b>6</b>	<b>14</b>
<b>Powiat gryficki ...</b>	<b>7708</b>	<b>233</b>	<b>474</b>	<b>435</b>	<b>893</b>	<b>1572</b>	<b>344</b>	<b>1342</b>	<b>65</b>	<b>641</b>	<b>360</b>
<b>Gminy miejsko- -wiejskie: Urban-rural gminas:</b>											
<b>Gryfice .....</b>	<b>3003</b>	<b>75</b>	<b>182</b>	<b>169</b>	<b>366</b>	<b>660</b>	<b>137</b>	<b>119</b>	<b>27</b>	<b>324</b>	<b>187</b>
<b>w tym miasto ... of which city</b>	<b>2365</b>	<b>24</b>	<b>141</b>	<b>134</b>	<b>244</b>	<b>523</b>	<b>96</b>	<b>104</b>	<b>26</b>	<b>287</b>	<b>164</b>
<b>Ploty .....</b>	<b>819</b>	<b>52</b>	<b>95</b>	<b>93</b>	<b>133</b>	<b>186</b>	<b>75</b>	<b>37</b>	<b>6</b>	<b>65</b>	<b>30</b>
<b>w tym miasto ... of which city</b>	<b>469</b>	<b>10</b>	<b>47</b>	<b>46</b>	<b>71</b>	<b>117</b>	<b>25</b>	<b>22</b>	<b>5</b>	<b>55</b>	<b>22</b>
<b>Trzebiatów .....</b>	<b>1836</b>	<b>28</b>	<b>118</b>	<b>108</b>	<b>185</b>	<b>427</b>	<b>78</b>	<b>257</b>	<b>19</b>	<b>208</b>	<b>95</b>
<b>w tym miasto ... of which city</b>	<b>1193</b>	<b>7</b>	<b>75</b>	<b>69</b>	<b>112</b>	<b>295</b>	<b>55</b>	<b>92</b>	<b>16</b>	<b>171</b>	<b>68</b>

a Bez osób prowadzących gospodarstwa indywidualne w rolnictwie.

a Excluding persons tending private farms in agriculture.

TABL. 2 (91).

**PODMIOTY GOSPODARKI NARODOWEJ<sup>a</sup> W REJESTRZE REGON WEDŁUG WYBRANYCH SEKCJI W 2017 R. (cd.)**

Stan w dniu 31 XII

ENTITIES OF THE NATIONAL ECONOMY<sup>a</sup> IN THE REGON REGISTER BY SELECTED SECTIONS IN 2017 (cont.)

As of 31 XII

WYSZCZEGÓLNIENIE SPECIFICATION	Ogółem Grand total	W tym Of which									
		rolnictwo, leśnictwo, łowiectwo i rybactwo agriculture, forestry and fishing	przemysł industry		budownictwo construction	handel; naprawa pojazdów samochodowych <sup>A</sup> trade; repair of motor vehicles <sup>A</sup>	transport i gospodarka magazynowa transportation and storage	zakwaterowanie i gastronomia <sup>A</sup> accommodation and catering <sup>A</sup>	informacja i komunikacja information and communication	obsługa rynku nieruchomości <sup>A</sup> real estate activities	działalność profesjonalna, naukowa i techniczna professional, scientific and technical activities
			razem total	w tym przetwórstwo przemysłowe of which manufacturing							
<b>PODREGION SUBREGION</b>											
<b>SZCZECIŃSKI (cd.)</b>											
<b>Powiat gryficki (dok.)</b>											
Gminy wiejskie: Rural gminas:											
Brojce .....	252	25	32	30	54	51	16	4	1	1	7
Karnice .....	406	24	23	16	91	86	25	44	1	15	16
Rewal .....	1392	29	24	19	64	162	13	881	11	28	25
<b>Powiat gryfiński</b>	<b>8567</b>	<b>408</b>	<b>897</b>	<b>856</b>	<b>1654</b>	<b>2035</b>	<b>498</b>	<b>245</b>	<b>97</b>	<b>394</b>	<b>417</b>
Gminy miejsko-wiejskie: Urban-rural gminas:											
Cedynia .....	471	21	24	19	61	166	20	31	2	28	17
w tym miasto ... of which city	208	2	9	6	20	82	6	12	1	13	10
Chojna .....	1496	70	92	84	297	418	56	42	9	125	53
w tym miasto ... of which city	962	14	60	54	139	297	38	33	9	85	49
Gryfino .....	3712	123	440	430	636	795	248	108	69	138	249
w tym miasto ... of which city	2577	52	282	274	395	562	159	84	51	103	209
Mieszkowice .....	645	42	56	52	128	194	31	15	3	14	18
w tym miasto ... of which city	388	12	30	28	66	125	16	10	3	12	14
Moryń .....	359	24	31	29	72	85	15	15	3	19	16
w tym miasto ... of which city	183	11	15	14	28	47	7	11	2	7	9
Trzczeńsko-Zdrój ...	413	35	32	28	88	102	23	11	–	23	16
w tym miasto ... of which city	205	7	23	21	40	55	13	6	–	5	10
Gminy wiejskie: Rural gminas:											
Banie .....	521	48	63	59	146	88	29	4	4	18	16
Stare Czarnowo .....	454	24	69	67	78	100	53	5	4	14	24
Widuchowa .....	496	21	90	88	148	87	23	14	3	15	8
<b>Powiat kamieński</b>	<b>7130</b>	<b>316</b>	<b>477</b>	<b>435</b>	<b>951</b>	<b>1363</b>	<b>325</b>	<b>1467</b>	<b>58</b>	<b>528</b>	<b>299</b>
Gminy miejsko-wiejskie: Urban-rural gminas:											
Dziwnów .....	959	42	30	23	51	139	15	444	8	66	35
w tym miasto ... of which city	586	31	20	16	32	84	8	243	7	48	24

a Bez osób prowadzących gospodarstwa indywidualne w rolnictwie.

a Excluding persons tending private farms in agriculture.

TABL. 2 (91).

**PODMIOTY GOSPODARKI NARODOWEJ<sup>a</sup> W REJESTRZE REGON WEDŁUG WYBRANYCH SEKCJI W 2017 R. (cd.)**

Stan w dniu 31 XII

ENTITIES OF THE NATIONAL ECONOMY<sup>a</sup> IN THE REGON REGISTER BY SELECTED SECTIONS IN 2017 (cont.)

As of 31 XII

WYSZCZEGÓLNIENIE SPECIFICATION	Ogółem Grand total	W tym Of which									
		rolnictwo, leśnictwo, łowiectwo i rybactwo agriculture, forestry and fishing	przemysł industry		budownictwo construction	handel; naprawa pojazdów samochodowych <sup>a</sup> trade; repair of motor vehicles <sup>a</sup>	transport i gospodarka magazynowa transportation and storage	zakwaterowanie i gastronomia <sup>a</sup> accommodation and catering <sup>a</sup>	informacja i komunikacja information and communication	obsługa rynku nieruchomości <sup>a</sup> real estate activities	działalność profesjonalna, naukowa i techniczna professional, scientific and technical activities
			razem total	w tym przetwórstwo przemysłowe of which manufacturing							
<b>PODREGION SUBREGION</b>											
<b>SZCZECIŃSKI (cd.)</b>											
<b>Powiat kamieński (dok.)</b>											
Gminy miejsko-wiejskie (dok.): Urban-rural gminas (cont.):											
Golczewo .....	564	55	50	42	113	130	38	17	2	23	18
w tym miasto ... of which city	301	13	27	22	48	75	20	8	-	17	14
Kamień Pomorski w tym miasto ... of which city	2014 1521	57 25	123 81	117 78	327 205	412 315	94 61	146 109	15 15	218 205	114 100
Międzyzdroje .... w tym miasto ... of which city	1763 1537	31 18	77 62	65 50	138 112	314 267	83 66	676 613	15 15	150 150	54 46
Wolin .....	1483	93	168	162	232	306	87	167	15	55	64
w tym miasto ... of which city	694	25	75	71	99	154	36	46	11	42	37
Gmina wiejska: Rural gmina:											
Świerzno .....	347	38	29	26	90	62	8	17	3	16	14
<b>Powiat policki ....</b>	<b>11187</b>	<b>156</b>	<b>1233</b>	<b>1171</b>	<b>1404</b>	<b>2372</b>	<b>672</b>	<b>329</b>	<b>319</b>	<b>554</b>	<b>1247</b>
Gminy miejsko-wiejskie: Urban-rural gminas:											
Nowe Warpno .... w tym miasto ... of which city	184 133	15 7	23 16	18 11	35 28	28 22	11 11	15 13	3 2	3 -	9 5
Police .....	4663	94	665	639	693	986	342	126	90	309	339
w tym miasto ... of which city	3464	12	478	460	562	717	277	79	63	280	251
Gminy wiejskie: Rural gminas:											
Dobra (Szczecińska) Kolbaskowo .....	4365 1975	30 17	361 184	338 176	441 235	904 454	189 130	127 61	152 74	160 82	671 228
<b>Powiat stargardzki</b>	<b>12285</b>	<b>315</b>	<b>1174</b>	<b>1122</b>	<b>2220</b>	<b>2505</b>	<b>854</b>	<b>306</b>	<b>210</b>	<b>1041</b>	<b>864</b>
Gmina miejska: Urban gmina:											
Stargard .....	7895	51	686	660	1182	1641	573	193	161	866	650

a Bez osób prowadzących gospodarstwa indywidualne w rolnictwie.

a Excluding persons tending private farms in agriculture.

TABL. 2 (91).

**PODMIOTY GOSPODARKI NARODOWEJ<sup>a</sup> W REJESTRZE REGON WEDŁUG WYBRANYCH SEKCJI W 2017 R. (dok.)**

Stan w dniu 31 XII

**ENTITIES OF THE NATIONAL ECONOMY<sup>a</sup> IN THE REGON REGISTER BY SELECTED SECTIONS IN 2017 (cont.)**

As of 31 XII

WYSZCZEGÓLNIENIE SPECIFICATION	Ogółem Grand total	W tym Of which									
		rolnictwo, leśnictwo, łowiectwo i rybactwo agriculture, forestry and fishing	przemysł industry		budownictwo construction	handel; naprawa pojazdów samochodowych <sup>A</sup> trade; repair of motor vehicles <sup>A</sup>	transport i gospodarka magazynowa transportation and storage	zakwaterowanie i gastronomia <sup>A</sup> accommodation and catering <sup>A</sup>	informacja i komunikacja information and communication	obsługa rynku nieruchomości <sup>A</sup> real estate activities	działalność profesjonalna, naukowa i techniczna professional, scientific and technical activities
			razem total	w tym przetwórstwo przemysłowe of which manufacturing							
<b>PODREGION SUBREGION</b>											
<b>SZCZECIŃSKI (dok.)</b>											
<b>Powiat stargardzki (dok.)</b>											
Gminy miejsko-wiejskie: Urban-rural gminas:											
Chociwel . . . . .	460	28	41	34	126	91	38	8	3	29	12
w tym miasto . . . . . of which city	288	2	27	22	74	57	23	5	3	25	10
Dobrzany . . . . .	435	34	71	68	100	89	21	8	4	32	8
w tym miasto . . . . . of which city	254	11	38	36	49	63	8	5	2	30	3
Ińsko . . . . .	306	35	31	28	55	59	17	22	4	21	9
w tym miasto . . . . . of which city	205	14	23	21	30	40	14	17	2	17	6
Suchań . . . . .	308	19	70	64	74	48	16	6	2	9	11
w tym miasto . . . . . of which city	153	5	41	38	27	27	10	3	-	7	7
Gminy wiejskie: Rural gminas:											
Dolice . . . . .	461	18	29	29	128	92	41	12	1	29	10
Kobylanka . . . . .	790	29	81	79	118	168	42	25	17	19	81
Marianowo . . . . .	200	12	26	23	67	43	7	2	1	3	5
Stara Dąbrowa . . . . .	240	20	26	25	73	34	13	3	2	2	9
Stargard . . . . .	1190	69	113	112	297	240	86	27	15	31	69
<b>Miasto na prawach powiatu: City with powiat status:</b>											
<b>Świnoujście . . . . .</b>	<b>6233</b>	<b>54</b>	<b>457</b>	<b>432</b>	<b>577</b>	<b>1418</b>	<b>519</b>	<b>565</b>	<b>96</b>	<b>630</b>	<b>417</b>

a Bez osób prowadzących gospodarstwa indywidualne w rolnictwie.

a Excluding persons tending private farms in agriculture.

TABL. 3 (92). **SPÓŁKI HANDLOWE WEDŁUG FORM PRAWNYCH W 2017 R.**  
Stan w dniu 31 XII  
COMMERCIAL COMPANIES BY LEGAL STATUS IN 2017  
As of 31 XII

WYSZCZEGÓLNIENIE SPECIFICATION	Ogółem Grand total	Spółki kapitałowe Companies			Spółki osobowe <sup>a</sup> Partnerships <sup>a</sup>		
		razem total	akcyjne joint stock	z ograniczoną odpowiedzialnością with limited liability	razem total	w tym of which	
						jawne unlimited	komandytowe limited
<b>WOJEWÓDZTWO</b> .....	<b>21164</b>	<b>18467</b>	<b>320</b>	<b>18147</b>	<b>2697</b>	<b>1447</b>	<b>1087</b>
<b>VOIVODSHIP</b>							
<b>Podregion Subregion</b>							
<b>koszaliński</b> .....	<b>3493</b>	<b>3045</b>	<b>42</b>	<b>3003</b>	<b>448</b>	<b>270</b>	<b>150</b>
Powiaty: Powiats:							
białogardzki .....	287	250	4	246	37	17	18
kołobrzeski .....	843	740	9	731	103	65	33
koszaliński .....	382	338	4	334	44	30	14
ślawieński .....	336	298	3	295	38	23	13
Miasto na prawach powiatu: City with powiat status:							
Koszalin .....	1645	1419	22	1397	226	135	72
<b>Podregion Subregion</b>							
<b>szczecinecko-pyrzycki</b> ....	<b>2504</b>	<b>2226</b>	<b>34</b>	<b>2192</b>	<b>278</b>	<b>179</b>	<b>90</b>
Powiaty: Powiats:							
choszczeński .....	284	253	7	246	31	19	9
drawski .....	250	222	3	219	28	17	10
łobeski .....	211	188	5	183	23	13	10
myśliborski .....	491	431	5	426	60	37	20
pyrzycki .....	288	268	3	265	20	13	7
szczecinecki .....	428	380	5	375	48	33	13
świdwiński .....	254	220	5	215	34	24	10
walecki .....	298	264	1	263	34	23	11
<b>Podregion Subregion</b>							
<b>m. Szczecin</b> .....	<b>10843</b>	<b>9532</b>	<b>178</b>	<b>9354</b>	<b>1311</b>	<b>582</b>	<b>638</b>
Miasto na prawach powiatu: City with powiat status:							
Szczecin .....	10843	9532	178	9354	1311	582	638
<b>Podregion Subregion</b>							
<b>szczeciński</b> .....	<b>4324</b>	<b>3664</b>	<b>66</b>	<b>3598</b>	<b>660</b>	<b>416</b>	<b>209</b>
Powiaty: Powiats:							
goleniowski .....	767	621	8	613	146	106	36
gryfiński .....	352	295	2	293	57	42	15
gryfiński .....	635	554	9	545	81	45	29
kamieński .....	321	282	5	277	39	27	12
policki .....	958	797	20	777	161	85	65
stargardzki .....	882	765	16	749	117	73	34
Miasto na prawach powiatu: City with powiat status:							
Świnoujście .....	409	350	6	344	59	38	18

a W tym 77 spółek partnerskich i 86 spółek komandytowo-akcyjnych.

a Of which 77 professional partnerships and 86 limited joint-stock partnerships.