



URZĄD STATYSTYCZNY W SZCZECINIE  
STATISTICAL OFFICE IN SZCZECIN

**WOJEWÓDZTWO  
ZACHODNIOPOMORSKIE**

**PODREGIONY  
POWIATY  
GMINY**

**2016**

**SUBREGIONS  
POWIATS  
GMINAS**

**ZACHODNIOPOMORSKIE  
VOIVODSHIP**

SZCZECIN 2016

ZESPÓŁ REDAKCYJNY      *EDITORIAL BOARD*  
URZĘDU STATYSTYCZNEGO      *OF STATISTICAL OFFICE*  
W SZCZECINIE      *IN SZCZECIN*

PRZEWODNICZĄCY      *PRESIDENT*

Magdalena Wegner

REDAKTOR GŁÓWNY      *EDITOR-IN-CHIEF*

Renata Wronkowska

CZŁONKOWIE      *MEMBERS*

Anna Bilka, Agnieszka Brzezińska, Magdalena Kamińska, Aniela Litke,  
Magdalena Mojsiewicz, Janina Ofiarska, Magdalena Orczykowska,  
Małgorzata Radlińska, Mirosława Szewczyk

SEKRETARZ      *SECRETARY*

Ewa Kacperczyk

REDAKCJA I SKŁAD KOMPUTEROWY —      *EDITED AND SETTING —*  
ZACHODNIOPOMORSKI OŚRODEK BADAŃ      *— THE WESTPOMERANIAN CENTRE FOR*  
REGIONALNYCH      *REGIONAL SURVEYS*  
URZĘDU STATYSTYCZNEGO      *OF STATISTICAL OFFICE*  
W SZCZECINIE      *IN SZCZECIN*

WYKRESY      *GRAPHS*

Katarzyna Karolak

PROJEKT OKŁADKI      *COVER DESIGN*

Lidia Motrenko-Makuch

DRUK OKŁADKI      *PRINTING OF COVER*

Zakład Wydawnictw Statystycznych w Warszawie

**PROSIMY O PODANIE ŹRÓDŁA  
PRZY PUBLIKOWANIU DANYCH US**

***WHEN PUBLISHING SO DATA  
PLEASE INDICATE SOURCE***

**ISSN 1733 – 103x**

Druk: Zakład Wydawnictw Statystycznych, 00-925 Warszawa, Al. Niepodległości 208  
Nakład – 150 egz. Cena 25,00 zł

## PRZEDMOWA

Urząd Statystyczny w Szczecinie przekazuje Państwu kolejne wydanie publikacji *Województwo zachodniopomorskie – podregiony, powiaty, gminy*, które ukazuje się równoległe z *Rocznikiem Statystycznym Województwa Zachodniopomorskiego* i stanowi jego szczegółowe uzupełnienie.

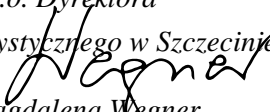
Opracowanie zawiera obszerny zestaw informacji charakteryzujących sytuację demograficzną oraz stan gospodarki i środowiska naturalnego w ujęciu podregionów, powiatów i gmin w 2015 r. Dane dla podregionów zaprezentowano zgodnie z terytorialnym podziałem statystycznym NUTS, obowiązującym od 1 I 2015 r.

Podobnie jak w poprzednich edycjach, wyniki badań statystycznych zebrano w 16 działach tematycznych i zaprezentowano w możliwie najszerszym ujęciu przestrzennym. Uwagi ogólne przedstawiają źródła i zakres danych statystycznych, sposoby prezentacji oraz definicje najważniejszych pojęć znajdujących się w opracowaniu. W tablicach przeglądowych rozpoczynających publikację zamieszczono ważniejsze dane o województwie zachodniopomorskim za lata 2000, 2005, 2010-2015 oraz wybrane dane o podregionach i powiatach w latach 2005 i 2015.

Ujednolicona dla wszystkich urzędów statystycznych forma prezentacji danych w poszczególnych blokach tematycznych umożliwia dokonanie porównań i analiz międzywojewódzkich w zakresie zróżnicowania terytorialnego.

Przekazując Państwu publikację *Województwo zachodniopomorskie 2016 – podregiony, powiaty, gminy* wyrażam nadzieję, że opracowanie to przybliży Państwu statystyczny obraz województwa zachodniopomorskiego oraz będzie pomocne w podejmowaniu strategicznych decyzji na szczeblu lokalnym i regionalnym.

Opracowanie poza wydaniem książkowym dostępne jest również w formie elektronicznej na płycie CD oraz na stronie internetowej Urzędu: <http://szczecin.stat.gov.pl>.

p.o. Dyrektora  
Urzędu Statystycznego w Szczecinie  
  
Magdalena Wegner

Szczecin, grudzień 2016 r.

## **FOREWORD**

The Statistical Office in Szczecin hands over a subsequent edition of the publication *Zachodniopomorskie Voivodship – subregions, powiats, gminas*. It is published together with *the Statistical Yearbook of Zachodniopomorskie Voivodship* and constitutes its detailed supplement.


The publication contains a comprehensive set of information characterising the demographic situation as well as the condition of the economy and the environment by subregions, powiats and gminas in 2015. Data for subregions are presented in accordance with the territorial statistical division NUTS in force since 1 January 2015.

As in the previous editions, the results of statistical surveys are grouped into 16 thematic sections and presented in as broad spatial terms as possible. General notes present sources and a scope of statistical data, forms of presentation and definitions of the most important terms used in the publication. Review tables placed at the beginning include major data on Zachodniopomorskie Voivodship in the years 2000, 2005 and 2010-2015 as well as selected data on subregions and powiats in the years 2005 and 2015.

A form of presenting data in each thematic section harmonised for all statistical offices enables making comparisons and intervoivodship analyses in the scope of territorial differentiation.

Handing over *Zachodniopomorskie Voivodship 2016 – subregions, powiats, gminas*, I hope that the publication will make you more familiar with a statistical picture of our voivodship and will be helpful in making strategic decisions on a local and regional level.

The publication is available, apart from a printed version, in an electronic form on a CD and on the website of the Statistical Office: <http://szczecin.stat.gov.pl>.

Acting Director  
of the Statistical Office in Szczecin  
  
Magdalena Wegner

*Szczecin, December 2016*

## SPIS RZECZY

Przedmowa .....
Spis tablic .....
Spis wykresów .....
Objaśnienia znaków umownych. Ważniejsze skróty .....
Uwagi ogólne .....

### Tablice przeglądowe

I. Ważniejsze dane o województwie .....
II. Wybrane dane o podregionach (NTS 3) i powiatach (NTS 4) .....

### Działy

I. Stan i ochrona środowiska .....
II. Podział administracyjny i samorząd terytorialny .....
III. Bezpieczeństwo publiczne .....
IV. Ludność .....
V. Rynek pracy. Wynagrodzenia .....
VI. Infrastruktura komunalna. Mieszkania .....
VII. Edukacja i wychowanie .....
VIII. Ochrona zdrowia i pomoc społeczna .....
IX. Kultura. Turystyka. Sport .....
X. Leśnictwo .....
XI. Transport .....
XII. Handel .....
XIII. Finanse publiczne .....
XIV. Inwestycje. Środki trwałe .....
XV. Rachunki regionalne .....
XVI. Podmioty gospodarki narodowej .....

## CONTENTS

	Str Page
<i>Foreword</i> .....	3 – 4
<i>List of tables</i> .....	6
<i>List of graphs</i> .....	12
<i>Symbols. Major abbreviations</i> .....	13
<i>General notes</i> .....	14 – 17

### Review tables

<i>Major data on the voivodship</i> .....	18 – 35
<i>Selected data by subregions (NTS 3) and powiats (NTS 4)</i> .....	36 – 52

### Chapters

<i>Environmental protection</i> .....	53 – 69
<i>Administrative division and territorial self- government</i> .....	70 – 78
<i>Public safety</i> .....	79 – 81
<i>Population</i> .....	82 – 111
<i>Labour market. Wages and salaries</i> .....	112 – 140
<i>Municipal infrastructure. Dwellings</i> .....	141 – 170
<i>Education</i> .....	171 – 205
<i>Health care and social welfare</i> .....	206 – 216
<i>Culture. Tourism. Sport</i> .....	217 – 227
<i>Forestry</i> .....	228 – 247
<i>Transport</i> .....	248 – 251
<i>Trade</i> .....	252 – 253
<i>Public finance</i> .....	254 – 294
<i>Investments. Fixed assets</i> .....	295 – 298
<i>Regional accounts</i> .....	299 – 301
<i>Entities of the national economy</i> .....	302 – 321

## SPIS TABLIC

## LIST OF TABLES

		Tabl. Table	Str. Page
DZIAŁ I	CHAPTER I		
<b>STAN I OCHRONA ŚRODOWISKA</b>	<b>ENVIRONMENTAL PROTECTION</b>		
Uwagi ogólne .....	General notes .....	x	53
Pobór wody na potrzeby gospodarki narodowej i ludności w 2015 r. ....	Water withdrawal for needs of the national economy and population in 2015 .....	1	59
Powierzchnia i pobór wody do nawodnień w rolnictwie i leśnictwie oraz napełniania stawów rybnych w 2015 r. ....	Area and water withdrawal for irrigation in agriculture and forestry as well as water for filling up fish ponds in 2015 .....	2	60
Zużycie wody na potrzeby gospodarki narodowej i ludności w 2015 r. ....	Water consumption for needs of the national economy and population in 2015 .....	3	61
Ścieki przemysłowe i komunalne oraz ludność korzystająca z oczyszczalni ścieków w 2015 r. ....	Industrial and municipal wastewater and population connected to wastewater treatment plants in 2015 .....	4	62
Oczyszczalnie ścieków w 2015 r. ....	Wastewater treatment plants in 2015 .....	5	63
Emisja i redukcja zanieczyszczeń powietrza w 2015 r. ....	Emission and reduction of air pollutants in 2015 .....	6	64
Ochrona przyrody i krajobrazu w 2015 r. ....	Nature and landscape protection in 2015 .....	7	65
Odpady wytworzone i dotychczas składowane (nagromadzone) oraz tereny ich składowania w 2015 r. ....	Waste generated and landfilled up to now (accumulated) as well as its landfill area in 2015 ...	8	66
Nakłady na środki trwałe służące ochronie środowiska i gospodarce wodnej według wybranych kierunków inwestowania w 2015 r. (ceny bieżące) .....	Outlays on fixed assets in environmental protection and water management by selected directions of investing in 2015 (current prices) .....	9	67
Nakłady na środki trwałe służące ochronie środowiska i gospodarce wodnej według źródeł finansowania w 2015 r. (ceny bieżące) .....	Outlays on fixed assets in environmental protection and water management by financing source in 2015 (current prices) .....	10	68
DZIAŁ II	CHAPTER II		
<b>PODZIAŁ ADMINISTRACYJNY I SAMORZĄD TERYTORIALNY</b>	<b>ADMINISTRATIVE DIVISION AND TERRITORIAL SELF-GOVERNMENT</b>		
Uwagi ogólne .....	General notes .....	x	70
Jednostki podziału terytorialnego w 2015 r. ....	Territorial division units in 2015 .....	1/11/	71
Radni rad gmin według płci, wieku i poziomu wykształcenia w 2015 r. ....	Councillors of gmina councils by sex, age and educational level in 2015 .....	2/12/	72
Radni rad powiatów i rad miast w miastach na prawach powiatu według płci, wieku i poziomu wykształcenia w 2015 r. ....	Councillors of powiat councils and city councils in cities with powiat status by sex, age and educational level in 2015 .....	3/13/	78

		Tabl. Table	Str. Page
<b>DZIAŁ III</b>	<b>CHAPTER III</b>		
<b>BEZPIECZEŃSTWO PUBLICZNE</b>	<b>PUBLIC SAFETY</b>		
Uwagi ogólne .....	General notes .....	x	79
Przestępstwa stwierdzone przez Policję w zakończonych postępowaniach przygotowawczych w 2015 r. ....	Ascertained crimes by the Police in completed preparatory proceedings in 2015 .....	1/14/	80
Wskaźniki wykrywalności sprawców przestępstw stwierdzonych przez Policję w 2015 r. ....	Rates of detectability of delinquents in ascertained crimes by the Police in 2015 .....	2/15/	81
<b>DZIAŁ IV</b>	<b>CHAPTER IV</b>		
<b>LUDNOŚĆ</b>	<b>POPULATION</b>		
Uwagi ogólne .....	General notes .....	x	82
Powierzchnia i ludność w 2015 r. ....	Area and population in 2015 .....	1/16/	84
Ludność według płci oraz biologicznych i edukacyjnych grup wieku w 2015 r. ....	Population by sex and biological and educational age groups in 2015 .....	2/17/	96
Ruch naturalny ludności w 2015 r. ....	Vital statistics in 2015 .....	3/18/	98
Małżeństwa, rozwody i separacje w 2015 r. ....	Marriages, divorces and separations in 2015 ....	4/19/	105
Zgony według wybranych przyczyn w 2014 r. ....	Deaths by selected causes in 2014 .....	5/20/	106
Migracje wewnętrzne i zagraniczne ludności na pobyt stały w 2015 r. ....	Internal and international migration of population for permanent residence in 2015 .....	6/21/	107
Migracje wewnętrzne ludności na pobyt stały w 2015 r. ....	Internal migration of population for permanent residence in 2015 .....	7/22/	108
<b>DZIAŁ V</b>	<b>CHAPTER V</b>		
<b>RYNEK PRACY. WARUNKI PRACY. WYNAGRODZENIA</b>	<b>LABOUR MARKET. WORK CONDITIONS. WAGES AND SALARIES</b>		
Uwagi ogólne .....	General notes .....	x	112
<b>Rynek pracy</b>	<b>Labour market</b>		
Pracujący w 2015 r. ....	Employed persons in 2015 .....	1/23/	117
Przeciętne zatrudnienie w 2015 r. ....	Average paid employment a in 2015 .....	2/24/	125
Bezrobotni zarejestrowani i stopa bezrobocia w 2015 r. ....	Registered unemployed persons and unemployment rate in 2015 .....	3/25/	126
Bezrobotni nowo zarejestrowani i wyrejestrowani oraz oferty pracy w 2015 r. ....	Newly registered unemployed persons and persons removed from unemployment rolls as well as job offers in 2015 .....	4/26/	127
Bezrobotni zarejestrowani według płci w 2015 r. ....	Registered unemployed persons by sex in 2015 .....	5/27/	128
Bezrobotni zarejestrowani według wieku i poziomu wykształcenia w 2015 r. ....	Registered unemployed persons by age and educational level in 2015 .....	6/28/	132
Bezrobotni zarejestrowani według czasu pozostawania bez pracy w 2015 r. ....	Registered unemployed persons by duration of unemployment in 2015 .....	7/29/	133
Bezrobotni zarejestrowani według stażu pracy w 2015 r. ....	Registered unemployed persons by work seniority in 2015 .....	8/30/	134
Bezrobotni zarejestrowani będący w szczególnej sytuacji na rynku pracy w 2015 r. ....	Registered unemployed persons with a specific situation on the labour market in 2015 .....	9/31/	135

		Tabl. Table	Str. Page
<b>Warunki pracy</b>	<b>Work conditions</b>		
Poszkodowani w wypadkach przy pracy oraz liczba dni niezdolności do pracy spowodowanej wypadkami w 2015 r. ....	<i>Persons injured in accidents at work and the number of days an inability to work caused by accidents in 2015</i> .....	10/32/	136
Zatrudnieni w warunkach zagrożenia w 2015 r. ....	<i>Persons working in hazardous conditions in 2015</i> .....	11/33/	137
Zatrudnieni w warunkach zagrożenia czynnikami szkodliwymi i niebezpiecznymi dla zdrowia w 2015 r. ....	<i>Persons working in hazardous conditions to agents harmful and hazardous to health in 2015</i> .....	12/34/	138
Zatrudnieni na stanowiskach pracy, dla których dokonano oceny ryzyka zawodowego w 2015 r. ....	<i>Paid employees on position for which evaluation of occupational risk was done in 2015</i> .....	13/35/	139
<b>Wynagrodzenia</b>	<b>Wages and salaries</b>		
Przeciętne miesięczne wynagrodzenia brutto w 2015 r. ....	<i>Average monthly gross wages and salaries in 2015</i> .....	14/36/	140
<b>DZIAŁ VI</b>	<b>CHAPTER VI</b>		
<b>INFRASTRUKTURA KOMUNALNA. MIESZKANIA</b>	<b>MUNICIPAL INFRASTRUCTURE. DWELLINGS</b>		
Uwagi ogólne .....	<i>General notes</i> .....	x	141
<b>Infrastruktura komunalna</b>	<b>Municipal infrastructure</b>		
Wodociągi i kanalizacja w 2015 r. ....	<i>Water-supply and sewerage systems in 2015</i> ...	1/37/	144
Sieć gazowa oraz odbiorcy i zużycie gazu z sieci w gospodarstwach domowych w 2015 r. ....	<i>Gas-supply system as well as consumers and consumption of gas from gas-supply system in households in 2015</i> .....	2/38/	150
Odbiorcy oraz zużycie energii elektrycznej w gospodarstwach domowych w 2015 r. ....	<i>Consumers and consumption of electricity in households in 2015</i> .....	3/39/	151
Odpady komunalne zmieszane, nieczystości ciekłe i składowiska w 2015 r. ....	<i>Mixed municipal waste, liquid waste and landfill sites in 2015</i> .....	4/40/	152
<b>Mieszkania</b>	<b>Dwellings</b>		
Zasoby mieszkaniowe w 2015 r. ....	<i>Dwelling stocks in 2015</i> .....	5/41/	153
Mieszkania w zasobach mieszkaniowych wyposażone w instalacje w 2015 r. ....	<i>Dwellings in dwelling stocks fitted with instalations in 2015</i> .....	6/42/	160
Budynki oddane do użytkowania w 2015 r. ....	<i>Buildings completed in 2015</i> .....	7/43/	161
Mieszkania oddane do użytkowania w 2015 r. ....	<i>Dwellings completed in 2015</i> .....	8/44/	162
Wybrane wskaźniki w zakresie mieszkań oddanych do użytkowania w 2015 r. ....	<i>Selected indices of dwellings completed in 2015</i> .....	9/45/	168
Mieszkania oddane do użytkowania wyposażone w instalacje w 2015 r. ....	<i>Dwellings completed fitted with instalations in 2015</i> .....	10/46/	169
Mieszkania oddane do użytkowania według form budownictwa w 2015 r. ....	<i>Dwellings completed by forms of construction in 2015</i> .....	11/47/	170
<b>DZIAŁ VII</b>	<b>CHAPTER VII</b>		
<b>EDUKACJA I WYCHOWANIE</b>	<b>EDUCATION</b>		
Uwagi ogólne .....	<i>General notes</i> .....	x	171
Szkoły podstawowe dla dzieci i młodzieży w roku szkolnym 2015/16 .....	<i>Primary schools for children and youth in 2015/16 school year</i> .....	1/48/	175



		Tabl. Table	Str. Page
Gimnazja dla dzieci i młodzieży w roku szkolnym 2015/16 .....	<i>Lower secondary schools for children and youth in 2015/16 school year .....</i>	2/49/	181
Zasadnicze szkoły zawodowe dla młodzieży oraz szkoły specjalne przysposabiające do pracy w roku szkolnym 2015/16 .....	<i>Basic vocational schools for youth as well as special job-training schools in 2015/16 school year .....</i>	3/50/	187
Licea ogólnokształcące dla młodzieży w roku szkolnym 2015/16 .....	<i>General secondary schools for youth in 2015/16 school year .....</i>	4/51/	189
Technika oraz ogólnokształcące szkoły artystyczne dla młodzieży w roku szkolnym 2015/16 .....	<i>Technical secondary schools as well as general art schools for youth in 2015/16 school year ..</i>	5/52/	190
Szkoły policealne w roku szkolnym 2015/16 .....	<i>Post-secondary schools in 2015/16 school year ...</i>	6/53/	192
Uczący się języków obcych w szkołach podstawowych i gimnazjach dla dzieci i młodzieży w roku szkolnym 2015/16 .....	<i>Pupils and students studying foreign languages in primary schools and lower secondary schools for children and youth in 2015/16 school year .....</i>	7/54/	193
Uczący się języków obcych w szkołach ponadgimnazjalnych dla dzieci i młodzieży oraz policealnych w roku szkolnym 2015/16 .....	<i>Students studying foreign languages in upper secondary schools for youth and in post-secondary schools in 2015/16 school year ...</i>	8/55/	195
Szkoły dla dorosłych w roku szkolnym 2015/16 ..	<i>Schools for adults in 2015/16 school year .....</i>	9/56/	197
Wychowanie przedszkolne w roku szkolnym 2015/16 .....	<i>Pre-primary education in 2015/16 school year ...</i>	10/57/	200
<b>DZIAŁ VIII</b>	<b>CHAPTER VIII</b>		
<b>OCHRONA ZDROWIA I POMOC SPOŁECZNA</b>	<b>HEALTH CARE AND SOCIAL WELFARE</b>		
Uwagi ogólne .....	<i>General notes .....</i>	x	206
Łóżka w szpitalach ogólnych, apteki ogólnodostępne i punkty apteczne w 2015 r. ....	<i>Beds in general hospitals, generally available pharmacies and pharmaceutical outlets in 2015 .....</i>	1/58/	210
Ambulatoryjna opieka zdrowotna w 2015 r. ....	<i>Out-patient health care in 2015 .....</i>	2/59/	211
Żłobki i kluby dziecięce w 2015 r. ....	<i>Nurseries and children's clubs in 2015 .....</i>	3/60/	212
Rodzinna piecza zastępcza w 2015 r. ....	<i>Family foster care in 2015 .....</i>	4/61/	213
Instytucjonalna piecza zastępcza w 2015 r. ....	<i>Institutional foster care in 2015 .....</i>	5/62/	214
Pomoc społeczna stacjonarna w 2015 r. ....	<i>Stationary social welfare in 2015 .....</i>	6/63/	216
<b>DZIAŁ IX</b>	<b>CHAPTER IX</b>		
<b>KULTURA. TURYSTYKA. SPORT</b>	<b>CULTURE. TOURISM. SPORT</b>		
Uwagi ogólne .....	<i>General notes .....</i>	x	217
<b>Kultura</b>	<b>Culture</b>		
Biblioteki publiczne (z filiami) w 2015 r. ....	<i>Public libraries (with branches) in 2015 .....</i>	1/64/	219
Muzea w 2015 r. ....	<i>Museums in 2015 .....</i>	2/65/	224
Kina stałe w 2015 r. ....	<i>Fixed cinemas in 2015 .....</i>	3/66/	225

		Tabl. Table	Str. Page
<b>Turystyka</b>	<b>Tourism</b>		
Baza noclegowa turystyki w 2015 r. ....	<i>Tourist accommodation establishments in 2015</i>	4/67/	226
<b>Sport</b>	<b>Sport</b>		
Kluby sportowe w 2014 r. ....	<i>Sports clubs in 2014</i> .....	5/68/	227
<b>DZIAŁ X</b>	<b>CHAPTER X</b>		
<b>LEŚNICTWO</b>	<b>FORESTRY</b>		
Uwagi ogólne .....	<i>General notes</i> .....	x	228
Powierzchnia gruntów leśnych w 2015 r. ....	<i>Forest land in 2015</i> .....	1/69/	229
Powierzchnia lasów w 2015 r. ....	<i>Forest areas in 2015</i> .....	2/70/	235
Grunty nieleśne zalesione i przeznaczone do zalesienia w 2015 r. ....	<i>Non-forest land afforested and designated for afforestation in 2015</i> .....	3/71/	241
Lasy niestanowiące własności Skarbu Państwa w 2015 r. ....	<i>Forests non owned by the State Treasury in 2015</i>	4/72/	247
<b>DZIAŁ XI</b>	<b>CHAPTER XI</b>		
<b>TRANSPORT</b>	<b>TRANSPORT</b>		
Uwagi ogólne .....	<i>General notes</i> .....	x	248
Drogi publiczne w 2015 r. ....	<i>Public roads in 2015</i> .....	1/73/	249
Pojazdy samochodowe i ciągniki zarejestrowane w 2015 r. ....	<i>Road vehicles and tractors in vehicle register in 2015</i> .....	2/74/	250
Wypadki drogowe i ich ofiary w 2015 r. ....	<i>Road traffic accidents and their casualties in 2015</i>	3/75/	251
<b>DZIAŁ XII</b>	<b>CHAPTER XII</b>		
<b>HANDEL</b>	<b>TRADE</b>		
Uwagi ogólne .....	<i>General notes</i> .....	x	252
Targowiska w 2015 r. ....	<i>Marketplaces in 2015</i> .....	1/76/	253
<b>DZIAŁ XIII</b>	<b>CHAPTER XIII</b>		
<b>FINANSE PUBLICZNE</b>	<b>PUBLIC FINANCE</b>		
Uwagi ogólne .....	<i>General notes</i> .....	x	254
Dochody budżetów gmin według rodzajów w 2015 r.	<i>Revenue of gminas budgets by type in 2015</i> ....	1/77/	256
Wydatki budżetów gmin według rodzajów w 2015 r.	<i>Expenditure of gminas budgets by type in 2015</i>	2/78/	268
Wydatki budżetów gmin według działów w 2015 r.	<i>Expenditure of gminas budgets by division in 2015</i>	3/79/	274
Dochody i wydatki budżetów gmin na 1 mieszkańca w 2015 r. ....	<i>Revenue and expenditure of gminas budgets per capita in 2015</i> .....	4/80/	284
Dochody budżetów powiatów i miast na prawach powiatu według rodzajów w 2015 r. ....	<i>Revenue of powiats budgets and cities with powiat status by type in 2015</i> .....	5/81/	288

		Tabl. Table	Str. Page
Dochody budżetów powiatów i miast na prawach powiatu według działów w 2015 r. ....	<i>Revenue of powiats budgets and cities with powiat status by division in 2015</i> .....	6/82/	290
Wydatki budżetów powiatów i miast na prawach powiatu według rodzajów w 2015 r. ....	<i>Expenditure of powiats budgets and cities with powiat status by type in 2015</i> .....	7/83/	291
Wydatki budżetów powiatów i miast na prawach powiatu według działów w 2015 r. ....	<i>Expenditure of powiats budgets and cities with powiat status by division in 2015</i> .....	8/84/	292
Dochody i wydatki budżetów powiatów i miast na prawach powiatu na 1 mieszkańca w 2015 r.	<i>Revenue and expenditure of powiats budgets and cities with powiat status per capita in 2015</i>	9/85/	294
<b>DZIAŁ XIV</b>	<b>CHAPTER XIV</b>		
<b>INWESTYCJE. ŚRODKI TRWAŁE</b>	<b>INVESTMENTS. FIXED ASSETS</b>		
Uwagi ogólne .....	<i>General notes</i> .....	x	295
<b>Inwestycje</b>	<b>Investments</b>		
Nakłady inwestycyjne w przedsiębiorstwach w 2015 r. (ceny bieżące) .....	<i>Investment outlays in enterprises in 2015 (current prices)</i> .....	1/86/	297
<b>Środki trwałe</b>	<b>Fixed assets</b>		
Wartość brutto środków trwałych w przedsiębiorstwach w 2015 r. (bieżące ceny ewidencyjne)	<i>Gross value of fixed assets in enterprises in 2015 (current book-keeping prices)</i> .....	2/87/	298
<b>DZIAŁ XV</b>	<b>CHAPTER XV</b>		
<b>RACHUNKI REGIONALNE</b>	<b>REGIONAL ACCOUNTS</b>		
Uwagi ogólne .....	<i>General notes</i> .....	x	299
Produkt krajowy brutto (ceny bieżące) .....	<i>Gross domestic product (current prices)</i> .....	1/88/	301
Wartość dodana brutto według rodzajów działalności (ceny bieżące) .....	<i>Gross value added by kinds of activities (current prices)</i> .....	2/89/	301
<b>DZIAŁ XVI</b>	<b>CHAPTER XVI</b>		
<b>PODMIOTY GOSPODARKI NARODOWEJ</b>	<b>ENTITIES OF THE NATIONAL ECONOMY</b>		
Uwagi ogólne .....	<i>General notes</i> .....	x	302
Podmioty gospodarki narodowej w rejestrze REGON w 2015 r. ....	<i>Entities of the national economy in the REGON register in 2015</i> .....	1/90/	303
Podmioty gospodarki narodowej w rejestrze REGON według wybranych sekcji w 2015 r.	<i>Entities of the national economy in the REGON register by selected sections in 2015</i> .....	2/91/	312
Spółki handlowe według form prawnych w 2015 r.	<i>Commercial companies by legal status in 2015</i> ..	3/92/	321

**SPIS WYKRESÓW**  
**LIST OF GRAPHS**

		Strona Page
Województwo zachodniopomorskie w 2015 r. ....	<i>Zachodniopomorskie Voivodship in 2015</i> .....	70
Ludność w 2015 r. ....	<i>Population in 2015</i> .....	71
Ruch naturalny ludności w 2015 r. ....	<i>Vital statistics in 2015</i> .....	106
Saldo migracji wewnętrznych i zagranicznych na pobyt stały w 2015 r. ....	<i>Net internal and international migration for permanent residence in 2015</i> .....	107
Stopa bezrobocia rejestrowanego w 2015 r. ....	<i>Registered unemployment rate in 2015</i> .....	132
Wybrane kategorie bezrobotnych zarejestrowanych w % ogółem w 2015 r. ....	<i>Selected categories of unemployed persons in % of total in 2015</i> .....	133
Mieszkania oddane do użytkowania w 2015 r. ....	<i>Dwellings completed in 2015</i> .....	170
Biblioteki publiczne w 2015 r. ....	<i>Public libraries in 2015</i> .....	171
Lesistość w 2015 r. ....	<i>Forest cover in 2015</i> .....	234
Dochody i wydatki budżetów gmin na 1 mieszkańca w 2015 r. ....	<i>Revenue and expenditure of budgets of gminas per capita in 2015</i> .....	235
Dochody, wydatki i wynik finansowy budżetów powiatów oraz miast na prawach powiatu w 2015 r.	<i>Revenue, expenditure and financial result of budgets of powiats and cities with powiat status in 2015</i> .....	294
Podmioty gospodarki narodowej na 1000 ludności w 2015 r. ....	<i>Entities of the national economy per 1000 population in 2015</i> .....	295

## OBJAŚNIENIA ZNAKÓW UMOWNYCH SYMBOLS

- Kreska (–) – zjawisko nie wystąpiło.  
*magnitude zero.*
- Zero: (0) – zjawisko istniało w wielkości mniejszej od 0,5.  
*magnitude not zero, but less than 0,5 of a unit.*  
(0,0) – zjawisko istniało w wielkości mniejszej od 0,05.  
*magnitude not zero, but less than 0,05 of a unit.*
- Kropka (·) – zupełny brak informacji lub brak informacji wiarygodnych.  
*data not available or not reliable.*
- Znak x – wypełnienie pozycji jest niemożliwe lub niecelowe.  
*not applicable.*
- Znak Δ – oznacza, że nazwy zostały skrócone w stosunku do obowiązującej klasyfikacji; ich pełne nazwy podano w uwagach ogólnych do Rocznika, ust. 16 na str. 17.  
*categories of applied classification are presented in abbreviated form; their full names are given in the general notes to the Yearbook, item 16 on page 17.*
- Znak # – oznacza, że dane nie mogą być publikowane ze względu na konieczność zachowania tajemnicy statystycznej w rozumieniu ustawy o statystyce publicznej.  
*data may not be published due to the necessity of maintaining statistical confidentiality in accordance with the Law on Public Statistics.*
- „W tym” – oznacza, że nie podaje się wszystkich składników sumy.  
„Of which” *indicates that not all elements of the sum are given.*
- Comma (,) – used in figures represents the decimal point.

## WAŻNIEJSZE SKRÓTY MAJOR ABBREVIATIONS

tys.	= tysiąc	hm <sup>3</sup>	= hektometr sześcienny
thous.	= thousand		<i>cubic hectometre</i>
mln	= milion	kWh	= kilowatogodzina
	<i>million</i>		<i>kilowatt-hour</i>
zł	= złoty	GWh	= gigawatogodzina
zł	= zloty		<i>gigawatt-hour</i>
szt.	= sztuka	r.	= rok
pcs	= piece		<i>year</i>
wol	= wolumin	cd.	= ciąg dalszy
vol.	= volume	cont.	<i>continued</i>
kg	= kilogram	dok.	= dokończenie
	<i>kilogram</i>	cont.	<i>continued</i>
dt	= decytona	nr (Nr)	= numer
	<i>deciton</i>	No.	= number
t	= tona	poz.	= pozycja
	<i>tonne</i>		<i>item</i>
km	= kilometr	tabl.	= tablica
	<i>kilometre</i>		<i>table</i>
m <sup>2</sup>	= metr kwadratowy	tj.	= to jest
	<i>square metre</i>	i.e.	= that is
ha	= hektar	ust.	= ustęp
	<i>hectare</i>		<i>item</i>
km <sup>2</sup>	= kilometr kwadratowy	Dz. U.	= Dziennik Ustaw
	<i>square kilometre</i>		<i>Journal of Laws</i>
l	= litr	Dz. Urz.	= Dziennik Urzędowy
	<i>litre</i>		<i>Official Journal</i>
dam <sup>3</sup>	= dekametr sześcienny	UE	= Unia Europejska
	<i>cubic decametre</i>	EU	= European Union
m <sup>3</sup>	= metr sześcienny	str.	= strona
	<i>cubic metre</i>		<i>page</i>
późn. zm.	= późniejszymi zmianami		
	<i>later amendments</i>		

## UWAGI OGÓLNE

### Uwagi wstępne

1. Dane zamieszczone w Roczniku – jeśli nie zaznaczono inaczej – podano w **każdorazowym podziale administracyjnym kraju**.

W tablicach zawierających informacje w podziale na **miasta** i **wieś**, przez „**miasta**” rozumie się gminy miejskie oraz miasta w gminach miejsko-wiejskich, przez „**wieś**” – gminy wiejskie oraz obszary wiejskie w gminach miejsko-wiejskich.

2. Dane prezentowane są w układzie **Nomenklatury Jednostek Terytorialnych do Celów Statystycznych (NTS)**, opracowanej na podstawie wspólnej Klasyfikacji Jednostek Terytorialnych do Celów Statystycznych (NUTS), obowiązującej w krajach Unii Europejskiej, zgodnie z Rozporządzeniem (WE) Nr 1059/2003 Parlamentu Europejskiego i Rady z dnia 26 V 2003 r. (Dz. Urz. UE L 154 z 21 VI 2003 r.) z późn. zm. NTS obowiązująca od 1 I 2015 r. wprowadzona została rozporządzeniem Rady Ministrów zmieniającym rozporządzenie w sprawie Nomenklatury Jednostek Terytorialnych do Celów Statystycznych (NTS) z dnia 31 XII 2014 r. (Dz. U. 2014, poz. 1992) w miejsce obowiązującej do 31 XII 2014 r.

NTS opracowana została w oparciu o istniejący zasadniczy trójstopniowy podział kraju; dzieli Polskę na terytorialne, hierarchicznie powiązane jednostki na 5 poziomach, z czego:

- 3 określono jako poziomy regionalne:
  - poziom 1 – **regiony** (6 jednostek – grupują jednostki szczebla wojewódzkiego),
  - poziom 2 – **województwa** (16 jednostek),
  - poziom 3 – **podregiony** (72 jednostki – grupują – w ramach każdego województwa – jednostki szczebla powiatowego, w województwie zachodniopomorskim – 4);
- 2 określono jako poziomy lokalne:
  - poziom 4 – **powiaty i miasta na prawach powiatu** (314 + 66 jednostek, w województwie zachodniopomorskim – 18+3),
  - poziom 5 – **gminy** (2478 jednostek, w województwie zachodniopomorskim – 114).

3. Prezentowane dane – jeśli nie zaznaczono inaczej – dotyczą **całej gospodarki narodowej**.

4. Prezentowane informacje zostały przedstawione stosownie do zakresu prowadzonych badań, uwzględniających podmioty klasyfikowane według kryterium **liczby pracujących** i – jeśli nie zaznaczono inaczej – obejmują podmioty o liczbie pracujących:

## GENERAL NOTES

### Preliminary notes

1. Data in the Yearbook, unless otherwise indicated, are presented according to **administrative division of the country in a given period**.

In the tables containing information divided into **urban areas** and **rural areas**, the term "**urban areas**" is understood as urban gminas and towns in urban-rural gminas, while the term "**rural areas**" is understood as rural gminas and rural area in urban-rural gminas.

2. Data are presented in accordance with the **Nomenclature of Territorial Units for Statistical Purposes (NTS)**, compiled on the basis of the common classification of territorial units for statistics (NUTS) obligatory in the countries of the European Union according to the Regulation (EC) No. 1059/2003 of the European Parliament and of the Council of 26 V 2003 (Official Journal of the EU L 154, 21 VI 2003) with later amendments. NTS in force since 1 I 2015 was introduced by the decree of the Council of Ministers amending the decree of Nomenclature of Territorial Units for Statistical Purposes (NTS) of 31 XII 2014 (Journal of Laws 2014, item 1992), replacing the NTS in force until 31 XII 2014.

NTS was developed based on the binding three-tier division of the country; it divides Poland into territorial units, hierarchically tied on 5 levels, of which:

- 3 levels were defined as regional:
  - level 1 – **regions** (6 units – grouping together voivodships),
  - level 2 – **voivodships** (16 units),
  - level 3 – **subregions** (72 units – grouping together powiats within each voivodship, zachodniopomorskie voivodship – 4);
- 2 levels were defined as local:
  - level 4 – **powiats and cities with powiat status** (314 + 66 units, in zachodniopomorskie voivodship – 18+3),
  - level 5 – **gminas** (2478 units, in zachodniopomorskie voivodship – 114).

3. Presented data, unless otherwise indicated, concern the **entire national economy**.

4. Information is presented in compliance with the scope of conducted surveys, considering entities classified according to the criterion of the **number of persons employed** and, unless otherwise indicated, include entities employing:

- do 9 osób,
- od 10 do 49 osób,
- 50 osób i więcej.

**5. Dane prezentuje się:**

- 1) w układzie **Polskiej Klasyfikacji Działalności – PKD 2007**, opracowanej na podstawie Statystycznej Klasyfikacji Rodzajów Działalności Gospodarczych w Unii Europejskiej – Statistical Classification of Economic Activities in the European Community – NACE Rev. 2. PKD 2007, wprowadzona z dniem 1 I 2008 r. rozporządzeniem Rady Ministrów z dnia 24 XII 2007 r. (Dz. U. Nr 251, poz. 188 z późn. zm.), zastąpiła Polską Klasyfikację Działalności – PKD 2004.

PKD 2007, w stosunku do klasyfikacji PKD 2004, wprowadziła zmiany zakresowe polegające na uwzględnieniu nowych grupowań rodzajów działalności, a także na przesunięciu rodzajów działalności pomiędzy poszczególnymi poziomami klasyfikacyjnymi; zmiany te spowodowały brak porównywalności danych również przy niezmiennych nazwach niektórych poziomów klasyfikacyjnych.

W ramach PKD 2007 dokonano dodatkowego grupowania, ujmując pod pojęciem „**Przemysł**” sekcje: „Górnictwo i wydobywanie”, „Przetwórstwo przemysłowe”, „Wytwarzanie i zaopatrywanie w energię elektryczną, gaz, parę wodną, gorącą wodę i powietrze do układów klimatyzacyjnych” oraz „Dostawa wody; gospodarowanie ściekami i odpadami oraz działalność związana z rekultywacją”.

Pod pojęciem „**Pozostałe usługi**” ujęte są sekcje: „Działalność profesjonalna, naukowa i techniczna”, „Działalność w zakresie usług administrowania i działalność wspierająca”, „Administracja publiczna i obrona narodowa; obowiązkowe zabezpieczenia społeczne”, „Edukacja”, „Opieka zdrowotna i pomoc społeczna”, „Działalność związana z kulturą, rywką i rekreacją”, „Pozostała działalność usługowa” oraz „Gospodarstwa domowe zatrudniające pracowników; gospodarstwa domowe produkujące wyroby i świadczące usługi na własne potrzeby”;

- 2) według **sektorów instytucjonalnych** – wyłącznie w zakresie rachunków regionalnych;
- 3) według **sektorów własności**:
- **sektor publiczny** – grupujący własność państwową (Skarbu Państwa i państwowych osób prawnych), własność jednostek samorządu terytorialnego oraz „własność mieszaną” z przewagą kapitału (mienia) podmiotów sektora publicznego,
  - **sektor prywatny** – grupujący własność prywatną krajową (osób fizycznych i pozostałych jednostek prywatnych), własność zagraniczną (osób zagranicznych) oraz „własność mieszaną” z przewagą kapitału (mienia) podmiotów sektora prywatnego i brakiem przewagi sektorowej w kapitale (mieniu) podmiotu.

- up to 9 persons,
- from 10 to 49 persons,
- 50 persons and more.

**5. Data are presented:**

- 1) according to the **Polish Classification of Activities – PKD 2007**, compiled on the basis of the Statistical Classification of Economic Activities in the European Community – NACE Rev. 2. PKD 2007, introduced on 1 I 2008 by the decree of the Council of Ministers of 24 XII 2007 (Journal of Laws No. 251, item 1885) with later amendments, replaced the Polish Classification of Activities – PKD 2004/NACE Rev. 1.1.

PKD 2007/NACE Rev. 2 differs from the PKD 2004/NACE Rev. 1.1 classification in the fact that it introduced scope-related changes, i.e. new groupings of activity types as well as transfers of some types of activities between individual classification levels. These changes resulted in the lack of comparability of data, also when the names of classification levels remained unchanged.

The item **“Industry”** was introduced, including NACE Rev. 2 sections: “Mining and quarrying”, “Manufacturing”, “Electricity, gas, steam and air conditioning supply” and “Water supply; sewerage, waste management and remediation activities”, as an additional grouping.

The item **“Other services”** was introduced including sections: “Professional, scientific and technical activities”, “Administrative and support service activities”, “Public administration and defence; compulsory social security”, “Education”, “Human health and social work activities”, “Arts, entertainment and recreation”, “Other service activities” as well as “Activities of households as employers; undifferentiated goods-and-services-producing activities of households for own use”;

- 2) according to **institutional sectors** – exclusively within the scope of regional accounts;
- 3) according to **ownership sectors**:
- **public sector** – grouping state ownership (of the State Treasury and state legal persons), local self-government entity ownership as well as “mixed ownership” with a predominance of capital (property) of public sector entities,
  - **private sector** – grouping private domestic ownership (of natural persons and other private entities), foreign ownership (of foreign persons) as well as “mixed ownership” with a predominance of capital (property) of private sector entities and lack of predominance of public or private sector in capital (property) of the entity.

„Własność mieszana” określana jest głównie dla spółek i wyznaczana na podstawie struktury kapitału (mienia) deklarowanego we wniosku rejestracyjnym spółki.

6. Dane – jeśli nie zaznaczono inaczej – opracowano zgodnie z **każdorazowym stanem organizacyjnym gospodarki narodowej**.

7. Dane w podziale według sekcji PKD 2007 oraz w podziale terytorialnym opracowano – jeśli nie zaznaczono inaczej – tzw. metodą przedsiębiorstw.

**Metoda przedsiębiorstw** (podmiotowa) oznacza przyjmowanie całych podmiotów gospodarki narodowej za podstawę grupowania wszystkich danych charakteryzujących ich działalność według poszczególnych poziomów klasyfikacyjnych i podziałów terytorialnych.

8. Przez **podmioty gospodarki narodowej** rozumie się jednostki prawne, tj. osoby prawne, jednostki organizacyjne niemające osobowości prawnej oraz osoby fizyczne prowadzące działalność gospodarczą.

Pod pojęciem **podmiotów gospodarczych** rozumie się podmioty prowadzące działalność gospodarczą (produkcyjną i usługową) na własny rachunek w celu osiągnięcia zysku.

9. Dane w **cenach bieżących** odpowiadają uzyskanym dochodom, poniesionym wydatkom lub wartości wyrobów, usług itp. W tablicach i wykresach, w których nie określono cen, dane liczbowe wyrażono w cenach bieżących.

**Cena bazowa** definiowana jest jako kwota pieniędzy otrzymywana przez producenta (w tym także przez jednostkę handlową) od nabywcy za jednostkę produktu (wyrobu lub usługi), pomniejszona o podatki od produktu oraz o ewentualne rabaty i opusty, powiększona o dotacje otrzymywane do produktu.

Podatki od produktów obejmują: podatek od towarów i usług – VAT (od produktów krajowych i z importu), podatek akcyzowy (od wyrobów krajowych, importowanych i nabytych wewnątrzspółnotowo), cła oraz podatki od niektórych rodzajów usług (np. od gier losowych i zakładów wzajemnych, zryczałtowany podatek od towarów i usług od okazjonalnych przewozów osób autobusami zarejestrowanymi za granicą).

10. **Liczby względne (wskazniki, odsetki)** obliczono z reguły na podstawie danych bezwzględnych wyrażonych z większą dokładnością niż podano w tablicach.

11. Do przeliczeń danych według liczby ludności – jeśli nie zaznaczono inaczej – przyjęto liczbę ludności według krajowej definicji zamieszkania, opracowaną metodą bilansową.

Przy **przeliczaniu na 1 mieszkańca (1000 ludności itp.)** danych według stanu w końcu roku (np. łóżka w szpitalach, środki trwałe) przyjęto

„Mixed ownership” is defined mainly for companies and determined on the basis of the capital (property) structure as declared in a company’s registration application.

6. Data, unless otherwise indicated, are compiled in accordance with the **respective organizational status of units of the national economy**.

7. Data according to NACE Rev. 2 sections as well as according to territorial division are compiled, unless otherwise indicated, using the enterprise method.

In the **enterprise (entity) method**, the entire organizational unit of entities in the national economy is the basis for grouping all data describing their activity according to individual classification levels and territorial divisions.

8. The term **entities of the national economy** is understood as legal entities, i.e.: legal persons, organizational entities without legal personality as well as natural persons conducting economic activity.

The term **economic entities** is understood as entities conducting economic activity (production and service) on their own account in order to earn a profit.

9. Data in **current prices** correspond to obtained revenue, incurred expenditures or the value of products, services, etc. In tables and charts in which prices are not defined, data are expressed in current prices.

**Basic price** is defined as the amount of money received by a producer (trade entities included) from a buyer for a unit of product (good or service), decreased by the tax on the product as well as by applicable rebates and deductions, and increased by subsidies received for the product.

Taxes on products comprise: VAT on goods and services (on domestic and imported products), excise tax (on domestic, imported and Intra-Community acquired goods), duties and taxes on certain services (e.g. on games of chance and mutual betting, lump sum tax on goods and services from occasional transports of passengers in buses with foreign registration).

10. **Relative numbers (indices, percentages)** are, as a rule, calculated on the basis of absolute data expressed with higher precision than that presented in the tables.

11. For the purpose of calculating data by population number, unless otherwise indicated, the population number according to the national definition of residence, compiled using the balance method, was adopted.

When **computing per capita data (per 1000 population, etc.)** as of the end of a year (e.g. beds in hospitals, fixed assets), the population as of 31 XII



liczbę ludności według stanu w dniu 31 XII, a przy przeliczaniu danych charakteryzujących wielkość zjawiska w ciągu roku (np. ruch naturalny ludności, produkcja) – według stanu w dniu 30 VI.

Do przeliczeń przyjęto liczbę ludności opracowaną – dla 2005 r. na bazie Narodowego Spisu Powszechnego Ludności i Mieszkań 2002, od 2010 r. – Narodowego Spisu Powszechnego Ludności i Mieszkań 2011.

**12.** Dane – jeśli nie zaznaczono inaczej – nie obejmują jednostek budżetowych prowadzących działalność w zakresie obrony narodowej i bezpieczeństwa publicznego.

**13.** Niektóre informacje zostały podane na podstawie danych nieostatecznych i mogą ulec zmianie w następnych publikacjach Głównego Urzędu Statystycznego.

**14.** Ze względu na zaokrąglenia danych, w niektórych przypadkach sumy składników mogą się nieznacznie różnić od podanych wielkości „ogółem”.

**15.** Informacje statystyczne pochodzące ze źródeł spoza Głównego Urzędu Statystycznego opatrzone odpowiednimi notami.

**16.** W Roczniku zastosowano skróty nazw niektórych poziomów klasyfikacyjnych; zestawienie zastosowanych skrótów i pełnych nazw podaje się poniżej:

*was adopted, whereas data describing the magnitude of a phenomenon within a year (e.g., vital statistics, production) – as of 30 VI.*

*For calculations, it was assumed to use the number of calculated for 2005 on the basis results of the Population and Housing Census 2002, since 2010 – of the Population and Housing Census 2011.*

**12.** *Data, unless otherwise indicated, do not include budgetary entities conducting activity within the scope of national defence and public safety.*

**13.** *Selected information presented on the basis of preliminary data and may change in subsequent publications of the Central Statistical Office.*

**14.** *Due to the rounding of data, in some cases sums of components may slightly differ from the amount given in the item "total".*

**15.** *Statistical information originating from sources other than the Central Statistical Office is indicated in the appropriate notes.*

**16.** *The names of some classification levels used in the Yearbook have been abbreviated; the list of abbreviations used and their full names are given below:*

POLSKA KLASYFIKACJA DZIAŁALNOŚCI PKD — 2007  
STATISTICAL CLASSIFICATION OF ECONOMIC ACTIVITIES  
IN THE EUROPEAN COMMUNITY — NACE rev. 2

skrót <i>abbreviation</i>	sekcje <i>sections</i>	pełna nazwa <i>full name</i>
Handel; naprawa pojazdów samochodowych  <i>Trade; repair of motor vehicles</i>		Handel hurtowy i detaliczny; naprawa pojazdów samochodowych, włączając motocykle  <i>Wholesale and retail trade; repair of motor vehicles and motorcycles</i>
Zakwaterowanie i gastronomia  <i>Accommodation and catering</i>		Działalność związana z zakwaterowaniem i usługami gastronomicznymi  <i>Accommodation and food service activities</i>
Obsługa rynku nieruchomości Administrowanie i działalność wspierająca		Działalność związana z obsługą rynku nieruchomości Działalność w zakresie usług administrowania i działalność wspierająca

**Wyjaśnienia metodyczne** dotyczące podstawowych pojęć i metod opracowania danych liczbowych zamieszczono w uwagach ogólnych do poszczególnych działów. Rozszerzone wyjaśnienia dotyczące poszczególnych dziedzin statystyki Czytelnik znajdzie w publikacjach tematycznych oraz w serii „Zeszyty metodyczne i klasyfikacje”.

**Methodological explanations** concerning basic definitions and methods of compiling statistical data are enumerated in the general notes to individual chapters. More detailed information pertaining to particular fields of statistics can be found in subject matter publications as well as in the series „Zeszyty metodyczne i klasyfikacje” (“Methodologies and classifications”).

**I. WAŻNIEJSZE DANE O WOJEWÓDZTWIE**  
**MAJOR DATA ON THE VOIVODSHIP**

Lp.	WYSZCZEGÓLNIENIE	2000	2005	2010	2011
					POWIERZ AR
1	Powierzchnia w km <sup>2</sup> (stan w dniu 31 XII) . . . . .	22902	22896	22892	22892
					STAN I OCHRONA ENVIRONMENTAL
2	Pobór wody – w % poboru ogółem – na cele: produkcyjne <sup>a</sup> (poza rolnictwem, łowiectwem i leśnic- twem; rybactwem) . . . . .	91,5	91,9	91,8	92,5
3	eksploatacji sieci wodociągowej <sup>b</sup> . . . . .	7,1	7,0	6,1	5,6
4	Zużycie wody na potrzeby gospodarki narodowej i ludności na 1 km <sup>2</sup> w dam <sup>3</sup> . . . . .	73,3	64,1	70,4	74,1
5	w tym do produkcji przemysłowej . . . . .	67,4	59,7	65,6	69,4
6	Ścieki przemysłowe i komunalne odprowadzone do wód lub do ziemi: oczyszczane w % wymagających oczyszczenia . . . . .	78,7	83,1	99,5	99,3
7	nieoczyszczane na 1 km <sup>2</sup> w dam <sup>3</sup> . . . . .	1,3	0,9	0,0	0,0
8	Ludność korzystająca z oczyszczalni ścieków w % ludno- ści ogółem <sup>c</sup> . . . . .	58,0	59,8	78,2	80,3
9	Emisja zanieczyszczeń powietrza z zakładów szczególnie uciążliwych dla czystości powietrza w tys. t: pyłowych . . . . .	7,7	5,7	3,3	2,9
10	gazowych (bez dwutlenku węgla) . . . . .	79,6	38,7	41,6	43,8
11	Redukcja zanieczyszczeń powietrza z zakładów szczegó- lnie uciążliwych dla czystości powietrza w % zanieczysz- czeń wytworzonych: pyłowych . . . . .	98,8	98,5	99,5	99,6
12	gazowych (bez dwutlenku węgla) . . . . .	17,2	46,5	46,7	47,9
13	Odpady wytworzone (w ciągu roku; z wyłączeniem odpa- dów komunalnych) <sup>d</sup> na 1 km <sup>2</sup> w t . . . . .	231,4	237,0	261,1	330,1
14	Odpady komunalne zebrane <sup>e</sup> (w ciągu roku) na 1 mieszkańca w kg . . . . .	523	297	309	312
15	Nakłady na środki trwałe (ceny bieżące) – w % nakładów inwestycyjnych ogółem: służące ochronie środowiska . . . . .	10,8	5,9	12,6	8,2
16	służące gospodarce wodnej . . . . .	1,0	1,8	3,1	1,7
17	Powierzchnia o szczególnych walorach przyrodniczych prawnie chroniona (stan w dniu 31 XII): w % powierzchni ogólnej . . . . .	20,2	20,8	21,1	21,1
18	na 1 mieszkańca w m <sup>2</sup> . . . . .	2721	2810	2799	2800
					BEZPIECZEŃSTWO PUBLIC
19	Przestępstwa stwierdzone przez Policję <sup>f</sup> w zakończonych postępowaniach przygotowawczych: w liczbach bezwzględnych . . . . .	72342	64874	60957	62463
20	na 10 tys. ludności . . . . .	417	383	360	362
21	Wskaźnik wykrywalności sprawców przestępstw stwier- dzonych przez Policję <sup>f</sup> w % . . . . .	47,1	54,4	70,7	71,1

<sup>a</sup> Z ujęć własnych. <sup>b</sup> Pobór wody na ujęciach przed wtłoczeniem do sieci. <sup>c</sup> Ludność korzystająca – i ochrona środowiska”, ust. 5 na str. 56. <sup>e</sup> Dane szacunkowe; w 2000 r. określane jako odpady stałe wywiezione; od 2003 r. od 2014 r. bez czynów karalnych popełnionych przez nieletnich.

<sup>a</sup> From own intakes. <sup>b</sup> Water withdrawal at intakes before entering the water network. <sup>c</sup> Population connected “Environmental protection”, item 5 on page 56. <sup>e</sup> Estimated data; in 2000 defined as solid waste removed; <sup>f</sup> Until 2012 – including prosecutor’s office; since 2014 do not include punishable acts committed by juveniles.

2012	2013	2014	2015	SPECIFICATION	No.
CHNIA					
EA					
22892	22892	22892	22892	Area in km <sup>2</sup> (as of 31 XII)	1
ŚRODOWISKA					
PROTECTION					
92,2	91,8	91,5	91,6	Water withdrawal – in % of total withdrawal – for purposes of production <sup>a</sup> (excluding agriculture, hunting and forestry; fishing)	2
6,0	6,1	6,4	6,3	exploitation of water supply network <sup>b</sup>	3
69,2	65,7	62,7	64,8	Consumption of water for needs of the national economy and population per 1 km <sup>2</sup> in dam <sup>3</sup>	4
64,6	61,2	58,1	60,2	of which for industrial production	5
99,3	99,1	99,2	99,3	Industrial and municipal wastewater discharged into waters or into the ground:	6
0,0	0,0	0,0	0,0	treated in % of requiring treatment	7
				untreated per 1 km <sup>2</sup> in dam <sup>3</sup>	
80,9	81,9	82,1	83,7	Population connected to wastewater treatment plants in % of total population <sup>c</sup>	8
2,6	2,6	2,6	2,3	Emission of air pollutants from plants of significant nuisance to air quality in thous t:	9
37,5	32,1	27,8	26,6	particulates	10
				gases (excluding carbon dioxide)	
99,6	99,7	99,7	99,7	Reduction of air pollutants by plants of significant nuisance to air quality in % of pollutants particulates:	11
37,1	48,5	51,7	65,6	particulates	12
				gases (excluding carbon dioxide)	
232,2	198,0	211,6	215,9	Generated waste (during the year; excluding municipal waste) <sup>d</sup> per 1 km <sup>2</sup> in t	13
297	302	320	337	Municipal waste collected <sup>e</sup> (during the year) per capita in kg	14
3,9	4,0	5,3	6,5	Outlays on fixed assets (current prices) in % of total investment outlays:	15
1,2	1,2	1,0	0,7	in environmental protection	16
				in water management	
21,1	21,7	21,6	21,6	Area of special nature value under legal protection (as of 31 XII):	17
2803	2891	2879	2888	in % of total area	18
				per capita in m <sup>2</sup>	
PUBLICZNE					
SAFETY					
58970	52047	43563	39778	Ascertained crimes by the Police <sup>f</sup> in completed preparatory proceedings:	19
342	303	254	232	in absolute numbers	20
				per 10 thous. population	
70,7	69,6	67,4	69,9	Rate of detectability of delinquents in ascertained crimes by the Police <sup>f</sup> in %	21

z oczyszczalni ścieków – dane szacunkowe, ludność ogółem na podstawie bilansów. <sup>d</sup> Patrz uwagi ogólne działu „Stan nieporównywalne z danymi za lata poprzednie ze względu na zmianę katalogu odpadów. <sup>f</sup> Do 2012 r. – łącznie z prokuraturą;

to wastewater treatment plants – estimated data, the total population – based on balances. <sup>d</sup> See general notes to the chapter since 2003 data are not comparable with data for previous years due o a change in the catalogue of waste.

**I. WAŻNIEJSZE DANE O WOJEWÓDZTWIE (cd.)**  
**MAJOR DATA ON THE VOIVODSHIP (cont.)**

Lp.	WYSZCZEGÓLNIENIE	2000	2005	2010	2011
					LUD POPU
1	Ludność (stan w dniu 31 XII) .....	1697935	1694178	1723741	1722739
2	miasta .....	1182979	1171908	1188637	1185967
3	wieś .....	514956	522270	535104	536772
4	w tym kobiety .....	869974	870103	883559	883448
5	Kobiety na 100 mężczyzn (stan w dniu 31 XII) .....	105,1	105,6	105,2	105,3
6	Ludność na 1 km <sup>2</sup> powierzchni ogólnej (stan w dniu 31 XII)	74	74	75	75
	Ludność w wieku (stan w dniu 31 XII):				
7	przedprodukcyjnym .....	415021	346331	319058	313319
8	produkcyjnym .....	1056257	1110868	1134079	1127066
9	poprodukcyjnym .....	226657	236979	270604	282354
10	Małżeństwa na 1000 ludności .....	5,3	5,0	5,5	5,0
11	Rozwody na 1000 ludności .....	1,4	2,2	1,9	2,1
12	Urodzenia żywe na 1000 ludności .....	10,0	9,5	10,1	9,3
13	Zgony <sup>b</sup> na 1000 ludności .....	8,9	9,0	9,6	9,4
14	Przyrost naturalny na 1000 ludności .....	1,1	0,5	0,5	-0,1
15	Zgony niemowląt na 1000 urodzeń żywych .....	9,0	7,1	5,2	6,1
16	Saldo migracji wewnętrznych i zagranicznych na pobyt stały <sup>c</sup> na 1000 ludności .....	-0,4	-1,0	-0,5	-0,5
	Przeciętna liczba lat dalszego trwania życia w momencie urodzenia:				
17	mężczyźni .....	69,0	70,6	71,3	71,8
18	kobiety .....	77,5	78,8	80,1	80,4
					RYNEK LABOUR
	Pracujący <sup>de</sup> (stan w dniu 31 XII):				
19	w tysiącach .....	571,1	483,8	507,6	511,3
20	w tym kobiety .....	271,5	230,7	242,1	244,4
21	na 1000 ludności .....	336	286	295	297
	w sektorze prywatnym w % .....	69,5	69,0	71,6	72,6
	według rodzajów działalności w %:				
22	rolnictwo, leśnictwo; łowiectwo i rybactwo .....	.	9,2	9,7	9,7
23	przemysł i budownictwo .....	.	28,0	26,9	27,2
24	handel; naprawa pojazdów samochodowych <sup>Δ</sup> ; trans- port i gospodarka magazynowa; zakwaterowanie i gastronomia <sup>Δ</sup> ; informacja i komunikacja .....	.	29,4	28,4	28,1
25	działalność finansowa i ubezpieczeniowa; obsługa rynku nieruchomości <sup>Δ</sup> oraz pozostałe usługi <sup>e</sup> .....	.	33,4	35,0	34,9

<sup>a</sup> Patrz uwagi ogólne działu „Ludność”, ust. 2 na str. 82. <sup>b</sup> Łącznie ze zgonami niemowląt. <sup>c</sup> Do obliczenia <sup>d</sup> Według faktycznego miejsca pracy i rodzaju działalności (od 2004 r.). <sup>e</sup> Dane opracowano z uwzględnieniem pracujących Rolnego 1996, w latach 2005-2009 – Narodowego Spisu Powszechnego Ludności i Mieszkań 2002 oraz Powszechnego następujące sekcje PKD: „Działalność profesjonalna, naukowa i techniczna”, „Administrowanie i działalność wspierająca<sup>Δ</sup>”, i pomoc społeczna”, „Działalność związana z kulturą, rozrywką i rekreacją” oraz „Pozostała działalność usługowa”.

<sup>a</sup> See general notes to the chapter “Population”, item 2 on page 82. <sup>b</sup> Including infant deaths. <sup>c</sup> For calculating net <sup>d</sup> By actual workplace and kind of activity (since 2004). <sup>e</sup> Data are compiled considering employed persons on private and Housing Census 2002 as well as the Agricultural Census 2002, since 2010 – of the Agricultural Census 2010. Census 2002 as well as the Agricultural Census 2002, since – of the Agricultural “Education”, Human health and social work

2012	2013	2014	2015	SPECIFICATION	No.
<b>NOŚĆ LATION<sup>a</sup></b>					
1721405	1718861	1715431	1710482	Population (as of 31 XII)	1
1183574	1179690	1177650	1172757	urban areas	2
537831	539171	537781	537725	rural areas	3
882920	881908	880362	878189	of which females	4
105,3	105,4	105,4	105,5	Females per 100 males (as of 31 XII)	5
75	75	75	75	Population per 1 km <sup>2</sup> of total area (as of 31 XII)	6
Population of age (as of 31 XII):					
308233	303603	299755	296619	pre-working	7
1118413	1107824	1094655	1079511	working	8
294759	307434	321021	334352	post-working	9
5,0	4,5	4,8	4,9	Marriages per 1000 population	10
1,9	1,9	1,9	1,9	Divorces per 1000 population	11
9,3	9,0	9,0	8,8	Live births per 1000 population	12
9,6	9,9	9,5	10,1	Deaths <sup>b</sup> per 1000 population	13
-0,3	-0,9	-0,4	-1,3	Natural increase per 1000 population	14
5,2	5,0	5,3	3,6	Infant deaths per 1000 live births	15
-0,5	-0,6	-1,4	-1,3	Internal and international net migration for permanent residence <sup>c</sup> per 1000 population	16
Life expectancy at the moment of birth:					
72,6	72,7	73,6	73,5	males	17
80,5	80,5	80,9	81,1	females	18
<b>PRACY MARKET</b>					
Employed persons <sup>d,e</sup> (as of 31 XII):					
505,5	507,5	515,6	525,7	in thousands	19
244,0	247,8	252,0	255,5	of which women	20
294	295	301	307	per 1000 population	21
73,5	73,9	74,3	75,0	in private sector in %:	
by kind of activities in %:					
9,9	9,8	9,8	9,6	agriculture, forestry and fishing	22
26,8	26,6	26,6	26,8	industry and construction	23
28,1	27,7	27,8	28,1	trade; repair of motor vehicles <sup>Δ</sup> ; transportation and storage; accommodation and catering <sup>Δ</sup> ; information and communication	24
35,2	35,9	35,8	35,4	financial and insurance activities; real estate activities and other services <sup>e</sup>	25

salda za 2015 r. wykorzystano dane o migracjach wewnętrznych za 2015 r. i migracjach zagranicznych za 2014 r. w gospodarstwach indywidualnych w rolnictwie wyznaczonych przy uwzględnieniu wyników: w 2000 r. – Powszechnego Spisu Rolnego 2002, od 2010 r. – Powszechnego Spisu Rolnego 2010. <sup>f</sup> Pod „pojęciem pozostałe usługi” należy rozumieć „Administracja publiczna i obrona narodowa; obowiązkowe zabezpieczenia społeczne”, „Edukacja”, „Opieka zdrowotna

migration for 2015, data on internal migration for 2015 and data on international migration for 2014 were used. farms in agriculture estimated using the results: in 2000 – of the Agricultural Census 1996, in 2005-2009 – of the Population and Housing Census 2002, from 2010 – of the Agricultural Census 2010. <sup>f</sup> The term “Other services” refers to the NACE Rev. 2 sections: “Professional, scientific and technical activities”, “Information and communication activities”, “Arts, entertainment and recreation” and “Other service activities”.

**I. WAŻNIEJSZE DANE O WOJEWÓDZTWIE (cd.)**  
**MAJOR DATA ON THE VOIVODSHIP (cont.)**

Lp.	WYSZCZEGÓLNIENIE	2000	2005	2010	2011
<b>RYNEK LABOUR</b>					
	Przeciętne zatrudnienie:				
	w przemyśle:				
1	w tysiącach .....	.	93,6	88,3	91,4
2	na 1000 ludności .....	.	55,3	51,2	53,1
	w budownictwie:				
3	w tysiącach .....	.	19,3	25,3	25,4
4	na 1000 ludności .....	.	11,4	14,7	14,7
	Bezrobotni zarejestrowani (stan w dniu 31 XII) w tys. ....	150,1	168,8	110,0	108,9
5	2000=100 .....	x	112,5	73,3	72,6
	W % bezrobotnych zarejestrowanych (stan w dniu 31 XII):				
6	kobiety .....	56,3	53,9	52,0	53,8
7	w wieku 24 lata i mniej .....	26,1	20,2	18,8	17,7
8	pozostający bez pracy dłużej niż 1 rok .....	41,5	48,7	26,3	33,2
	Bezrobotni zarejestrowani (stan w dniu 31 XII) na 1 ofertę pracy .....	465	237	98	130
9					
10	Stopa bezrobocia rejestrowanego <sup>a</sup> (stan w dniu 31 XII) w %	20,8	25,6	17,8	17,6
<b>WYNAGRODZENIA. ŚWIADCZENIA WAGES AND SALARIES.</b>					
11	Przeciętne miesięczne wynagrodzenie brutto w zł .....	1741,06	2141,09	2885,51	3040,79
12	2000=100 .....	x	123,0	165,7	174,7
13	w tym: w przemyśle .....	.	2101,84	2802,71	2957,56
14	w budownictwie .....	.	1662,48	2292,38	2427,69
15	Przeciętna liczba emerytów i rencistów w tys. ....	357,2	361,3	375,1	367,9
16	pobierających emerytury i renty wypłacane przez Zakład Ubezpieczeń Społecznych .....	310,0	321,3	343,0	337,2
17	rolników indywidualnych .....	47,2	40,0	32,1	30,7
	Przeciętna miesięczna emerytura i renta brutto w zł:				
18	wypłacana przez Zakład Ubezpieczeń Społecznych ....	815,66	1089,53	1536,89	1615,86
19	rolników indywidualnych <sup>b</sup> .....	650,32	815,88	1032,29	1064,30
<b>INFRASTRUKTURA KOMUNALNA. MUNICIPAL INFRASTRUCTURE.</b>					
	Długość sieci rozdzielczej (stan w dniu 31 XII) w km:				
20	wodociągowej (bez magistralnej) .....	7173,3	8080,0	9661,8	10340,2
21	kanalizacyjnej <sup>c</sup> .....	2990,3	4307,0	5578,8	6573,2
	Zużycie w gospodarstwach domowych:				
	wody z wodociągów:				
22	w hektometrach sześciennych .....	76,2	65,9	58,2	57,4
23	na 1 mieszkańca w m <sup>3</sup> .....	44,9	38,9	33,8	33,3
	energii elektrycznej w miastach <sup>d</sup> :				
24	w gigawatogodzinach .....	758,4	795,2	863,2	850,1
25	na 1 mieszkańca w kW·h .....	640,5	678,1	726,2	716,8

<sup>a</sup> Do wyliczenia przyjęto liczbę pracujących uwzględniającą pracujących w gospodarstwach indywidualnych 2005-2009 – Narodowego Spisu Powszechnego Ludności i Mieszkań 2002 oraz Powszechnego Spisu Rolnego 2002, społecznych, w przypadku łączenia uprawnień do świadczeń z tego systemu z uprawnieniami do świadczeń z Funduszu utrzymywania był dochód z użytkowanego gospodarstwa indywidualnego w rolnictwie.

<sup>a</sup> The number of employed persons, including estimated data of employed persons on private farms in agriculture was Population and Housing Census 2002 as well as the Agricultural Census 2002, since 2010 – of the Agricultural Census this system and to benefits from the Pension Fund. <sup>c</sup> Including collectors. <sup>d</sup> In 2000 excluding households, whose the main

2012	2013	2014	2015	SPECIFICATION	No.
PRACY (dok.) MARKET (cont.)					
				<i>Average paid employment :</i>	
				<i>in industry:</i>	
91,0	91,6	92,9	94,3	<i>in thousands</i>	1
52,8	53,3	54,1	55,1	<i>per 1000 population</i>	2
				<i>in construction:</i>	
23,5	21,3	20,7	21,1	<i>in thousands</i>	3
13,6	12,4	12,0	12,3	<i>per 1000 population</i>	4
112,5	111,1	94,5	79,4	<i>Registered unemployed persons (as of 31 XII) in thous.</i>	
75,0	74,0	63,0	52,9	<i>2000=100</i>	5
				<i>In % of registered unemployed (as of 31 XII):</i>	
52,3	52,1	52,7	54,0	<i>women</i>	6
16,9	15,7	14,6	13,1	<i>aged up 24 years old and less</i>	7
33,7	35,3	37,1	36,9	<i>persons without work for more than 1 year</i>	8
107	66	47	24	<i>Registered unemployed persons (as of 31 XII) per a job offer</i>	9
18,2	18,0	15,5	13,1	<i>Registered unemployment rate<sup>a</sup> (as of 31 XII) in %</i>	10
Z UBEZPIECZEŃ SPOŁECZNYCH SOCIAL SECURITY BENEFITS					
3179,33	3298,99	3402,10	3526,96	<i>Average monthly gross wages and salaries in zł</i>	11
182,6	189,5	195,4	202,6	<i>2000=100</i>	12
3088,96	3246,02	3359,25	3507,67	<i>of which: industry</i>	13
2517,75	2519,16	2632,51	2753,37	<i>construction</i>	14
361,3	358,7	355,2	356,1	<i>Average number of retirees and pensioners in thous.</i>	15
331,9	330,4	327,8	329,1	<i>receiving retirement pay and pensions paid by the Social Insurance Institution</i>	16
29,5	28,3	27,4	27,0	<i>farmers</i>	17
				<i>Average monthly gross retirement pay and pension in zł:</i>	
1707,94	1793,88	1856,22	1912,38	<i>paid by the Social Insurance Institution</i>	18
1136,39	1204,59	1225,84	1258,98	<i>farmers<sup>b</sup></i>	19
MIESZKANIA DWELLINGS					
				<i>Distribution network (as of 31 XII) in km:</i>	
10465,8	10620,7	10893,1	11096,2	<i>water supply</i>	20
7102,7	7284,1	7590,0	7761,8	<i>sewerage<sup>c</sup></i>	21
				<i>Consumption in households:</i>	
				<i>water from water supply systems:</i>	
57,0	55,9	56,2	56,4	<i>in cubic hectometre</i>	22
33,1	32,5	32,7	32,9	<i>per capita in m<sup>3</sup></i>	23
				<i>electricity in urban areas<sup>d</sup>:</i>	
828,6	820,9	785,7	779,4	<i>in gigawatt-hour</i>	24
700,1	694,7	665,4	662,7	<i>per capita in kW.h</i>	25

w rolnictwie wyszacowanych przy uwzględnieniu wyników: w 2000 r. – Powszechnego Spisu Rolnego 1996, w latach od 2010 r. – Powszechnego Spisu Rolnego 2010. *b* Łącznie z wypłatami z pozarolniczego systemu ubezpieczeń Emerytalno-Rentowego. *c* Łącznie z kolektorami. *d* W 2000 r. bez gospodarstw domowych, których głównym źródłem

*used for calculation, estimated using the results: in 2000 – of the Agricultural Census 1996, in 2005-2009 – of the 2010. b Including payments from non-agricultural social security system in case of a simultaneous right to benefits from source of maintenance was income from a private farm in agriculture.*

**I. WAŻNIEJSZE DANE O WOJEWÓDZTWIE (cd.)**  
**MAJOR DATA ON THE VOIVODSHIP (cont.)**

Lp.	WYSZCZEGÓLNIENIE	2000	2005	2010	2011
<b>INFRASTRUKTURA KOMUNALNA.</b> <b>MUNICIPAL INFRASTRUCTURE.</b>					
	Zasoby mieszkaniowe <sup>a</sup> (w 2000 r. – zamieszkane; stan w dniu 31 XII):				
	mieszkania:				
1	w tysiącach .....	520,6	574,9	604,1	618,7
2	na 1000 ludności .....	307	339	356	359
3	izby na 1000 ludności .....	1099	1251	1318	1381
	powierzchnia użytkowa mieszkań w m <sup>2</sup> :				
4	na 1000 ludności .....	18389	22303	23954	25017
5	przeciętna 1 mieszkania .....	60,0	65,7	67,1	69,7
	Mieszkania oddane do użytkowania:				
	mieszkania:				
6	w tysiącach .....	4,1	5,4	6,1	6,0
7	na 1000 ludności .....	2,4	3,2	3,6	3,5
8	izby na 1000 ludności .....	8,8	13,7	14,4	14,0
	powierzchnia użytkowa mieszkań w m <sup>2</sup> :				
9	na 1000 ludności .....	195	333	346	335
10	przeciętna 1 mieszkania .....	80,5	105,1	97,2	96,9
<b>EDUKACJA <sup>b</sup></b> <b>EDUCA</b>					
	Uczniowie w szkołach <sup>c</sup> (stan na początku roku szkolnego) w tys.:				
11	podstawowych <sup>d</sup> .....	142,4	116,7	94,1	93,8
12	gimnazjach .....	53,0	70,1	55,8	52,4
13	zasadniczych zawodowych <sup>e</sup> .....	23,0	9,9	9,9	9,5
14	liceach ogólnokształcących <sup>f</sup> .....	43,9	31,5	27,1	26,1
15	liceach profilowanych .....	x	8,2	0,4	0,3
16	technikach <sup>f</sup> .....	38,9	22,3	22,5	21,9
17	artystycznych ogólnokształcących <sup>g</sup> .....	1,1	0,7	0,7	0,6
18	policealnych .....	9,1	13,6	12,8	13,9
	Absolwenci szkół <sup>c,h</sup> w tys.:				
19	podstawowych .....	54,5 <sup>i</sup>	21,8	17,0	15,9
20	gimnazjów .....	x	22,8	18,9	18,0
21	zasadniczych zawodowych <sup>e</sup> .....	7,6	3,2	3,2	3,2
22	liceów ogólnokształcących <sup>k</sup> .....	9,0	10,5	9,0	8,6
23	liceów profilowanych .....	x	3,1	0,3	0,2
24	techników <sup>k</sup> .....	7,0	5,7	4,6	4,8
25	artystycznych ogólnokształcących <sup>g</sup> .....	0,2	0,1	0,1	0,1
26	policealnych .....	3,8	4,2	3,0	3,2
27	Absolwenci szkół zasadniczych zawodowych, liceów ogólnokształcących, techników oraz artystycznych ogólnokształcących dających uprawnienia zawodowe <sup>kl</sup> (bez szkół dla dorosłych) na 1000 ludności .....	13,9	13,4	10,1	9,8

<sup>a</sup> Na podstawie bilansów. <sup>b</sup> Patrz uwagi ogólne do rozdziału „Edukacja i wychowanie”, ust. 1 i 2 na str. 171. <sup>c</sup> Bez szkół dla <sup>e, f</sup> Od roku szkolnego 2004/05 łącznie: <sup>e</sup> – ze szkołami specjalnymi przysposabiającymi do pracy, <sup>f</sup> – z uzupełniającymi

<sup>i</sup> Dane obejmują absolwentów klasy VIII i VI. <sup>k</sup> Łącznie z uzupełniającymi odpowiednio: liceami ogólnokształcącymi od roku specjalnymi przysposabiającymi do pracy.

<sup>a</sup> Based on balances. <sup>b</sup> See general notes to the chapter “Education”, item 1 and 2 on page 171. <sup>c</sup> Excluding schools for

<sup>e, f</sup> Since 2004/05 school year including: <sup>e</sup> – special job-training schools, <sup>f</sup> – supplementary schools: general secondary

graduates of 8th and 6th grade. <sup>k</sup> Including supplementary general schools: general secondary since 2005/06 school year and

schools as well as special job-training schools.



2012	2013	2014	2015	SPECIFICATION	No.
MIESZKANIA (dok.) DWELLINGS (cont.)					
				<i>Dwellings stocks<sup>a</sup> (in 2000 – inhabited; (as of 31 XII):</i>	
				<i>dwellings:</i>	
624,3	628,9	633,9	638,9	<i>in thousands</i>	1
363	366	369	373	<i>per 1000 population</i>	2
1394	1407	1421	1437	<i>rooms per 1000 population</i>	3
				<i>usable floor space of dwellings in m<sup>2</sup>:</i>	
25334	25645	25969	26314	<i>per 1000 population</i>	4
69,9	70,1	70,3	70,5	<i>average per dwelling</i>	5
				<i>Dwellings completed:</i>	
				<i>dwellings:</i>	
				<i>in thousands</i>	6
7,1	5,5	5,4	5,3	<i>per 1000 population</i>	7
4,1	3,2	3,2	3,1	<i>rooms per 1000 population</i>	8
16,0	13,4	12,3	12,4	<i>usable floor space of dwellings in m<sup>2</sup>:</i>	
				<i>per 1000 population</i>	9
386	330	302,1	296,8	<i>average per dwelling</i>	10
94,0	103,2	95,8	96,4		
I WYCHOWANIE TION <sup>b</sup>					
				<i>Pupils and students in schools<sup>c</sup> (as of beginning of the school year) in thous.:</i>	
				<i>primary<sup>d</sup></i>	11
92,8	92,0	98,2	105,4	<i>lower secondary</i>	12
49,8	47,7	46,4	45,2	<i>basic vocational<sup>e</sup></i>	13
9,0	8,4	8,5	7,9	<i>general secondary<sup>f</sup></i>	14
24,6	22,9	21,3	20,4	<i>specialized secondary</i>	15
0,1	0,1	–	x	<i>technical<sup>f</sup></i>	16
21,4	20,8	20,3	19,8	<i>general art<sup>g</sup></i>	17
0,6	0,6	0,6	0,6	<i>post-secondary</i>	18
13,4	10,8	10,9	10,3		
				<i>Graduates in schools<sup>e,h</sup> in thous.:</i>	
				<i>primary</i>	19
15,4	15,3	14,8	14,5	<i>lower secondary</i>	20
16,8	16,0	15,2	14,6	<i>basic vocational<sup>e</sup></i>	21
2,8	2,9	1,8	2,5	<i>general secondary<sup>k</sup></i>	22
8,4	8,2	7,8	7,0	<i>specialized secondary</i>	23
0,1	0,1	0,0	x	<i>technical<sup>k</sup></i>	24
4,8	4,8	4,4	4,4	<i>general art<sup>g</sup></i>	25
0,1	0,1	0,1	0,1	<i>post-secondary</i>	26
3,6	3,4	3,1	3,0		
				<i>Graduates of basic vocational, general and technical secondary as well as general art leading to professional certification schools<sup>l</sup> (excluding schools for adults) per 1000 population</i>	27
9,4	9,4	8,2	8,2		

dorosłych, z wyjątkiem szkół policealnych. *d* Bez dzieci w wieku 6 lat objętych edukacją w placówkach wychowania przedszkolnego odpowiednio: liceami ogólnokształcącymi i technikami. *g* Dające uprawnienia zawodowe. *h* Z poprzedniego roku szkolnego. szkolnego 2005/06 i technikami od roku szkolnego 2006/07. *l* Od roku szkolnego 2004/05 łącznie z liceami profilowanymi i szkołami

adults, except post-secondary schools. *d* Excluding children aged 6 attending pre-primary education establishments. and technical secondary respectively. *g* Leading to professional certification. *h* For the previous school year. *i* Data include technical secondary since 2006/07 school year respectively. *l* Since 2004/05 school year including specialized secondary

**I. WAŻNIEJSZE DANE O WOJEWÓDZTWIE (cd.)**  
**MAJOR DATA ON THE VOIVODSHIP (cont.)**

Lp.	WYSZCZEGÓLNIENIE	2000	2005	2010	2011
<b>EDUKACJA<sup>a</sup></b>					
<b>EDUCA</b>					
1	Studenci szkół wyższych <sup>b</sup> (stan w dniu 30 XI) w tys. . . . .	92,6	87,5	66,4	62,9
2	Absolwenci szkół wyższych <sup>bc</sup> w tys. . . . .	18,1	18,8	19,1	17,3
3	Uczniowie szkół dla dorosłych (stan na początku roku szkolnego) w tys. . . . .	20,4	16,2	15,3	15,5
4	Absolwenci szkół dla dorosłych <sup>d</sup> w tys. . . . .	5,6	5,2	3,3	3,5
5	Wychowanie przedszkolne (stan na początku roku szkolnego): miejsca w przedszkolach w tys. . . . .	29,4	27,6	32,9	35,2
6	dzieci <sup>e</sup> w tys.:				
6	w przedszkolach . . . . .	29,1	26,6	32,6	34,7
7	w oddziałach przedszkolnych przy szkołach podstawowych	10,0	8,3	10,4	12,6
8	Dzieci w przedszkolach (stan na początku roku szkolnego) na 1000 dzieci w wieku 3–6 lat <sup>f</sup> . . . . .	362	397	470	475
<b>OCHRONA ZDROWIA<sup>g</sup></b>					
<b>HEALTH CARE<sup>g</sup></b>					
9	Pracownicy medyczni <sup>h</sup> (stan w dniu 31 XII):				
9	lekarze . . . . .	3551	3306	3756	4004
10	lekarze stomatolodzy . . . . .	629	677	872	888
11	pielęgniarki <sup>i</sup> . . . . .	7591	7056	7370	7583
12	Łóżka w szpitalach ogólnych <sup>k</sup> (stan w dniu 31 XII) na 10 tys. ludności . . . . .	51,1	46,2	45,2	45,0
13	Leczeni w szpitalach ogólnych na 10 tys. ludności . . . . .	1656	1844	1740	1801
14	Przychodnie (stan w dniu 31 XII) . . . . .	313	535	781	884
15	Apteki ogólnodostępne <sup>l</sup> (stan w dniu 31 XII) . . . . .	321	425	481	491
16	Liczba ludności na 1 aptekę . . . . .	5290	3986	3584	3509
17	Porady udzielone w zakresie ambulatoryjnej opieki zdrowot- nej na 1 mieszkańca:				
17	lekarskie . . . . .	5,4	5,7	6,4	6,5
18	stomatologiczne . . . . .	0,8	0,7	0,9	1,0
19	Dzieci w żłobkach <sup>m</sup> i klubach dziecięcych (stan w dniu 31 XII) na 1000 dzieci w wieku <sup>n</sup> do 3 lat . . . . .	32,6	30,5	32,6	38,6
<b>KULTURA.</b>					
<b>CULTURE.</b>					
20	Biblioteki publiczne (łącznie z filiami; stan w dniu 31 XII) . .	397	380	378	375
21	Księgozbiór bibliotek publicznych (stan w dniu 31 XII) na 1000 ludności w wol. . . . .	4241	4174	4096	4066
22	Czytelniczy bibliotek publicznych na 1000 ludności . . . . .	207	189	160	154
23	Wypożyczenia księgozbioru <sup>o</sup> z bibliotek publicznych w wol.:				
23	na 1000 ludności . . . . .	3925	3680	2816	2766
24	na 1 czytelnika . . . . .	19,0	19,5	17,6	18,0
25	Miejsca w teatrach i instytucjach muzycznych <sup>p</sup> (stan w dniu 31 XII) na 1000 ludności . . . . .	2,0	2,0	1,9	1,9
26	Widzowie i słuchacze w teatrach i instytucjach muzycz- nych <sup>p</sup> na 1000 ludności . . . . .	288	302	230	239
27	Muzea i oddziały muzealne (stan w dniu 31 XII) . . . . .	20	22	27	25
28	Zwiedzający muzea i wystawy na 1000 ludności . . . . .	324	214	258	252

<sup>a</sup> Patrz uwagi ogólne do działu „Edukacja i wychowanie”, ust. 1 i 2 na str. 171. <sup>b</sup> Łącznie z filiami, zamiejscowymi podstawowymi resortu spraw wewnętrznych; bez cudzoziemców. <sup>c</sup> Z poprzedniego roku akademickiego, a w 2000 r. z roku <sup>e</sup> Od 2008 r. łącznie z – nieuwzględnionymi w podziale według rodzaju placówek – zespołami wychowania przedszkolnego określanych jako zakłady opieki zdrowotnej; w roku szkolnym 2013/14 łącznie z dziećmi przebywającymi przez cały rok szkolny w ludności w wieku 3-5 lat i połowie rocznika 6-latków, a w 2015 r. – w wieku 3-5 lat. <sup>g</sup> W 2012 r. dane podaje się łącznie z MON, MSW i ABW. lekarska i pielęgniarska. <sup>i</sup> Łącznie z magistrami pielęgniarstwa. <sup>k</sup> Bez miejsc dziennych na oddziałach szpitalnych; od 2008 r. łącznie z oddziałami żłobkowymi. <sup>n</sup> Do 2010 r. bez klubów dziecięcych. <sup>o</sup> W 2015 r. łącznie z wypożyczeniami międzybibliotecznymi. <sup>p</sup> Dane

<sup>a</sup> See general notes to the chapter “Education”, item 1 and 2 on page 171. <sup>b</sup> Including branch sections, basic of National Defence and the Ministry of Internal Affairs; excluding foreigners. <sup>c</sup> From the previous academic year, and in <sup>e</sup> Since 2008 including entities excluding in division according to type, pre-primary education groups and pre-primary points; in the 2013/14 school year including the children attending for all school year in the units performing health care activities. old population, and in 2015-aged 3-5. <sup>g</sup> In 2012 data include health care: of the Ministry of National Defence, the Ministry including persons for whom the primary workplace is a medical and nurse practice. <sup>i</sup> Including master nurses. <sup>k</sup> Excluding day care and social welfare” item 2 on page 208. <sup>m</sup> Including nursery wards. <sup>n</sup> Until 2010 excluding children’s clubs. <sup>o</sup> In 2015 including

2012	2013	2014	2015	SPECIFICATION	No.
<b>I WYCHOWANIE (dok.)</b>					
<i>TION<sup>a</sup> (cont.)</i>					
57,9	53,7	48,7	44,0	Students of higher education institutions <sup>b</sup> (as of 30 XI) in thous.	1
16,1	14,6	13,6	12,3	Graduates of higher education institutions <sup>b,c</sup> in thous.	2
14,7	12,9	11,2	9,1	Students of schools for adults (as of beginning of the school year) in thous.	3
3,8	3,8	3,2	3,4	Graduates of schools for adults <sup>d</sup> in thous.	4
36,5	38,3	38,7	38,5	Pre-primary education (as of beginning of the school year): places in nursery schools in thous.	5
35,9	36,7	35,8	34,4	children <sup>e</sup> in thous.: in nursery schools	6
12,7	14,4	12,0	8,6	in pre-primary sections in primary schools	7
478	488	559	482	Children in nursery schools (as of beginning of the school year) per 1000 children aged 3–6 <sup>f</sup>	8
<b>I POMOC SPOŁECZNA</b>					
<b>SOCIAL WELFARE</b>					
3931	4103	4068	4116	Medical personnel <sup>h</sup> (as of 31 XII):	9
550	723	666	661	doctors	10
9410	7978	7959	7751	dentists	11
				nurses <sup>i</sup>	11
48,7	48,9	48,7	48,3	Beds in general hospitals <sup>k</sup> (as of 31 XII) per 10 thous. population	12
2027	1996	2043	2026	In-patients in general hospitals per 10 thous. population	13
889	902	934	931	Out-patients departments (as of 31 XII)	14
502	520	533	560	Generally available pharmacies <sup>l</sup> (as of 31 XII)	15
3429	3306	3218	3054	Population per 1 pharmacy	16
				Consultations provided within the scope of out-patient health care per capita:	
7,0	7,1	7,1	7,3	doctors	17
1,0	1,0	1,0	1,0	dentists	18
46,3	59,8	73,5	85,8	Children in nurseries <sup>m</sup> and children's clubs (as of 31 XII) per 1000 children <sup>n</sup> up to age 3	19
<b>TURYSTYKA</b>					
<b>TOURISM</b>					
373	373	374	368	Public libraries (including branches; as of 31 XII)	20
4119	4061	4049	3901	Public library collections (as of 31 XII) per 1000 population in vol.	21
151	152	150	145	Public library borrowers per 1000 population	22
2763	2695	2613	2518	Public library <sup>o</sup> loans in vol.: per 1000 population	23
18,3	17,7	17,4	17,4	per borrower	24
1,7	2,0	2,4	2,5	Seats in theatres and music institutions <sup>p</sup> (as of 31 XII) per 1000 population	25
213	223	248	329	Audience in theatres and music institutions <sup>p</sup> per 1000 population	26
24	28	26	30	Museums with branches (as of 31 XII)	27
255	265	277	358	Museum and exhibition visitors per 1000 population	28

jednostkami organizacyjnymi oraz zamiejscowymi ośrodkami dydaktycznymi, bez szkół resortu obrony narodowej oraz kalendarzowego; patrz uwagi ogólne do działu „Edukacja i wychowanie”, ust. 13 na str. 174. *d* Z poprzedniego roku szkolnego. *i* punktami przedszkolnymi; od 2007 r. bez wychowania przedszkolnego w placówkach wykonujących działalność leczniczą (do 2011 r. w placówkach wykonujących działalność leczniczą. *f* W 2014 r. do przeliczeń wskaźnika użyto liczbę dzieci w grupie 3-6 lat w liczbie. *h* Od 2005 r. pracujący bezpośrednio z pacjentem; od 2006 r. łącznie z osobami, dla których głównym miejscem pracy jest praktyka z łózkami i inkubatorami dla noworodków. *l* Patrz uwagi ogólne do działu „Ochrona zdrowia i opieka społeczna, ust. 6 str. 209. *m* Łącznie dotyczą działalności prowadzonej na terenie województwa, łącznie z imprezami organizowanymi w plenerze.

organizational units in another location as well as teaching centres in another location, excluding academies of the Ministry 2000 – the calendar year; see general notes to the chapter “Education”, item 13 on page 174. *d* From the previous school year. since 2007 excluding pre-primary education in the units performing health care activities (unit the 2011 defined as health care institution); *f* In 2014 the rate was calculated using the number of children aged 3-6 in the population aged 3-5 and in half of the 6-year of National Defence, the Ministry of Interior, the Internal Security Agency. *h* Since 2005 working directly with a patient; since 2006 places in hospital wards; since 2008 including beds and incubators for newborns care. *l* See general notes to the chapter “Health interlibrary loans. *p* Data concern activity performed in voivodship area, including outdoor events.

**I. WAŻNIEJSZE DANE O WOJEWÓDZTWIE (cd.)**  
**MAJOR DATA ON THE VOIVODSHIP (cont.)**

Lp.	WYSZCZEGÓLNIENIE	2000	2005	2010	2011
KULTURA. CULTURE.					
1	Kina stałe (stan w dniu 31 XII) . . . . .	42	31	21	22
2	Miejsca na widowni w kinach stałych (stan w dniu 31 XII) na 1000 ludności . . . . .	6,2	6,1	5,1	5,1
3	Widzowie w kinach stałych na 1000 ludności . . . . .	480	712	910	868
Abonenci (stan w dniu 31 XII) na 1000 ludności:					
4	radiowi . . . . .	271	246	192	191
5	telewizyjni . . . . .	266	239	186	185
6	Baza noclegowa turystyki <sup>a</sup> (stan w dniu 31 VII) . . . . .	1135	840	816	845
7	w tym hotele . . . . .	53	64	92	93
8	Miejsca noclegowe (stan w dniu 31 VII) na 10 tys. ludności	765,2	621,1	617,6	619,1
9	Korzystający z noclegów na 1000 ludności . . . . .	864	912	1013	1082
ROLNICTWO <sup>b</sup> AGRICULTURE <sup>b</sup>					
10	Użytki rolne (stan w czerwcu) <sup>c,d</sup> w tys. ha . . . . .	1105,1	993,4	909,8	866,9
11	w tym w dobrej kulturze rolnej % . . . . .	x	x	95,3	93,5
12	Powierzchnia zasiewów (stan w czerwcu) <sup>d,e</sup> w tys. ha . . . . .	696,3	691,8	660,9	608,7
w tym w %:					
13	zboża podstawowe (łącznie z mieszankami zbożowymi)	74,6	73,2	61,9	71,3
14	w tym: pszenica . . . . .	30,4	29,4	25,2	29,7
15	żyto . . . . .	15,2	12,8	10,5	11,2
16	ziemniaki . . . . .	4,8	3,6	2,3	2,2
17	buraki cukrowe . . . . .	2,0	1,8	1,8	1,9
Zbiory w tys. t:					
18	zboża podstawowe (łącznie z mieszankami zbożowymi)	1376,4	1775,1	1820,3	1542,4
19	w tym: pszenica . . . . .	695,0	865,3	908,2	758,7
20	żyto . . . . .	219,0	241,1	233,5	203,4
21	ziemniaki <sup>f</sup> . . . . .	723,0	497,7	351,7	340,2
22	buraki cukrowe . . . . .	532,8	549,8	555,6	774,8
Plony z 1 ha w dt:					
23	zboża podstawowe (łącznie z mieszankami zbożowymi)	26,5	35,1	44,5	35,5
24	w tym: pszenica . . . . .	32,9	42,5	54,5	41,9
25	żyto . . . . .	20,6	27,1	33,6	29,8
26	ziemniaki <sup>f</sup> . . . . .	218	203	236	254
27	buraki cukrowe . . . . .	378	435	459	659
Zwierzęta gospodarskie <sup>g</sup> :					
bydło (stan w czerwcu):					
28	w tysiącach sztuk . . . . .	153,2	105,1	104,3	96,1
29	na 100 ha użytków rolnych <sup>e</sup> w szt. . . . .	14,2	10,6	11,5	11,1
trzoda chlewna (stan w końcu lipca):					
30	w tysiącach sztuk . . . . .	601,0	496,8	380,7	376,0
31	na 100 ha użytków rolnych <sup>e</sup> w szt. . . . .	55,6	50,0	41,8	43,4
Produkcja na 1 ha użytków rolnych <sup>e</sup> :					
32	żywca rzeźnego w przeliczeniu na mięso (łącznie z tłuszczami i podrobami) <sup>g</sup> w kg . . . . .	115	147	186	199
33	mleka krowiego w l . . . . .	242	196	192	207

<sup>a</sup> Od 2011 r. dotyczy obiektów posiadających 10 i więcej miejsc noclegowych. <sup>b</sup> Dane według siedziby użytkownika gruntów posiadaczy poniżej 1 ha użytków rolnych prowadzących działalność rolniczą o małej skali; <sup>d</sup> W 2010 r. dane oraz upraw na przyoranie (nawozy zielone). <sup>f</sup> Od 2010 r. bez ogrodów przydomowych. <sup>g</sup> Dotyczy mięsa: poubojowej ciepłej.

<sup>a</sup> Since 2011 concern establishments 10 and more bed places. <sup>b</sup> Data are presented according to the official residence owners of less than 1 ha of agricultural land who conduct agricultural activities on a small scale; as well as area intended for ploughing (green fertilizers). <sup>f</sup> Since 2010 excluding kitchen gardens. <sup>g</sup> Concerns weight.

2012	2013	2014	2015	SPECIFICATION	No.
TURYSTYKA (dok.)					
TOURISM (cont.)					
21	20	23	24	Fixed cinemas (as of 31 XII)	1
5,8	5,7	6,0	6,4	Seats in fixed cinemas (as of 31 XII) per 1000 population	2
901	676	965	1116	Audience in fixed cinemas per 1000 population	3
193	195	195	194	Subscribers (as of 31 XII) per 1000 population:	
186	187	187	187	radio	4
1219	1293	1322	1299	television	5
104	106	113	124	Tourist accommodation establishments <sup>a</sup> (as of 31 VII) of which hotels	6
696,6	697,2	707,9	705,1	Number of beds (as of 31 VII) per 10 thous. population	7
1161	1215	1308	1390	Tourists accommodated per 1000 population	8
I LEŚNICTWO					
AND FORESTRY					
868,5	836,8	831,9	837,1	Agricultural land (as of June) <sup>cd</sup> in thous. ha	10
93,6	98,6	98,8	96,8	of which in good agricultural condition in %	11
612,2	602,0	590,4	640,1	Sown area (as of June) <sup>de</sup> in thous. ha	12
				of which in %:	
63,5	59,6	57,6	56,3	basic cereals (including cereal mixed)	13
25,7	22,7	25,5	25,6	of which: wheat	14
13,7	15,4	9,9	8,1	rye	15
1,8	1,9	1,3	1,8	potatoes	16
1,9	1,6	1,9	1,5	sugar beets	17
				Crop production in thous. t:	
1559,9	1629,5	1749,0	1758,7	basic cereals (including cereal mixed)	18
720,0	729,9	899,7	943	of which: wheat	19
301,0	374,0	248,7	211,3	rye	20
289,5	281,7	237,3	357,2	potatoes <sup>f</sup>	21
692,3	593,9	818,0	546,3	sugar beets	22
				Yields per 1 ha in dt:	
40,2	45,4	51,4	48,8	basic cereals (including cereal mixed)	23
45,7	53,5	59,6	57,5	of which: wheat	24
36,0	40,4	42,4	40,7	rye	25
262	244	309	306	potatoes <sup>f</sup>	26
608	630	726	578	sugar beets	27
				Livestock <sup>d</sup> :	
				cattle (as of June):	
100,9	92,8	103,3	102,0	in thousands heads	28
11,6	11,1	12,4	12,2	per 100 ha of agricultural land <sup>e</sup> in heads	29
				pigs (as of the end of July):	
315,1	278,6	295,6	294,7	in thousands heads	30
36,3	33,3	35,5	35,2	per 100 ha of agricultural land <sup>e</sup> in heads	31
				Production per 1 ha of agricultural land <sup>e</sup> :	
189	195	215	207	of animals for slaughter in terms of meat (including fats) <sup>e</sup> in kg	32
211	189	210	206	cows' milk in l	33

gospodarstwa. <sup>c</sup> Od 2010 r. bez gruntów posiadaczy użytków rolnych nieprowadzących działalności rolniczej oraz Powszechnego Spisu Rolnego. <sup>e</sup> Od 2010 r. bez powierzchni upraw trwałych, ogrodów przydomowych wołowego, cielęcego, wieprzowego, baraniego, końskiego, drobiowego, koziego, króliczego i dziczyzny; w wadze

of land user. <sup>c</sup> Since 2010 excluding land of owners of agricultural land who do not conduct agricultural activities and <sup>d</sup> In 2010 data of the Agricultural Census. <sup>e</sup> Since 2010 excluding permanent crops, kitchen gardens meat: beef, veal, pork, mutton, horseflesh, poultry, goat, rabbit and game; in postslaughter warm weight.

**I. WAŻNIEJSZE DANE O WOJEWÓDZTWIE (cd.)**  
**MAJOR DATA ON THE VOIVODSHIP (cont.)**

Lp.	WYSZCZEGÓLNIENIE	2000	2005	2010	2011
ROLNICTWO <sup>a</sup>					
AGRICULTURAL <sup>a</sup>					
	Skup produktów rolnych na 1 ha użytków rolnych <sup>b</sup> :				
1	ziarno zbóż podstawowych (łącznie z mieszankami zbożowymi) w kg. ....	727	767	1121	1083
2	ziemniaki w kg. ....	99	117	127	121
3	buraki cukrowe w kg. ....	493	553	548	842
4	żywiec rzeźny w przeliczeniu na mięso (łącznie z tłuszczami) <sup>c</sup> w kg. ....	78	125	159	176
5	mleko krowie w l. ....	127	166	163	166
	Zużycie nawozów w przeliczeniu na czysty składnik na 1 ha użytków rolnych <sup>bdc</sup> w kg:				
6	mineralnych lub chemicznych (łącznie z wieloskładnikowymi) ....	111,1	117,8	129,1	126,7
7	wapniowych. ....	140,9	90,1	69,2	59,0
8	Ciągniki rolnicze (stan w czerwcu; w 2000 r. – stan w dniu 31 XII) na 100 ha użytków rolnych <sup>bc</sup> w szt. ....	3,3	3,2	3,5	x
9	Powierzchnia gruntów leśnych (stan w dniu 31 XII) w tys. ha	808,4	820,4	828,7	832,4
	Powierzchnia lasów (stan w dniu 31 XII):				
10	w tysiącach hektarów. ....	785,5	797,5	804,7	808,3
11	na 1 mieszkańca w ha. ....	0,5	0,5	0,5	0,5
12	Lesistość (stan w dniu 31 XII) w %. ....	34,3	34,8	35,2	35,3
13	Pozyskanie drewna (grubizny) na 100 ha powierzchni lasów w m <sup>3</sup> . ....	349,6	397,8	452,3	486,2
PRZE					
INDU					
	Produkcja sprzedana przemysłu:				
14	w milionach złotych (ceny bieżące) ....	.	21163,4	25809,1	32708,1
15	rok poprzedni =100 (ceny stałe) ....	.	.	103,0	117,5
16	2005 = 100 (ceny stałe) ....	.	100,0	117,9	139,1
17	na 1 zatrudnionego w zł (ceny bieżące) ....	.	225008	293883	360075
18	na 1 mieszkańca w zł (ceny bieżące) ....	.	12491	14969	18982
BUDOWNI					
CONSTRU					
	Sprzedaż produkcji budowlano-montażowej <sup>f</sup> (ceny bieżące):				
19	w milionach złotych. ....	.	3572,0	6967,6	7838,2
20	w tym sektor prywatny w % ogółem. ....	.	97,7	99,2	99,3
21	na 1 mieszkańca w zł. ....	.	2108	4041	4549
TRANSPORT.					
TRANSPORT.					
	Linie kolejowe eksploatowane normalnotorowe <sup>g</sup> :				
22	w kilometrach. ....	1386	1208	1203	1202
23	na 100 km <sup>2</sup> powierzchni ogólnej w km. ....	6,1	5,3	5,3	5,3
	Drogi publiczne o twardej nawierzchni (miejskie i zamiejskie):				
24	w kilometrach. ....	12973	12740	13549	13551
25	na 100 km <sup>2</sup> powierzchni ogólnej w km. ....	56,6	55,6	59,2	59,2
	Samochody osobowe zarejestrowane <sup>h</sup> :				
26	w tysiącach sztuk. ....	413,3	454,9	710,6	753,9
27	na 1000 ludności. ....	243	268	412	438

<sup>a</sup> Dane według siedziby użytkownika gospodarstwa. <sup>b</sup> Od 2010 r. bez gruntów posiadaczy użytków rolnych rolniczą o małej skali. <sup>c</sup> Dotyczy mięsa: wołowego, cielęcego, wieprzowego, baraniego, końskiego i drobiowego; <sup>f</sup> Zrealizowanej przez podmioty budowlane – według miejsca wykonywania robót. <sup>g</sup> Dane dotyczą sieci kolejowej <sup>h</sup> Od 2011 r. łącznie z posiadającymi pozwolenia czasowe wydane w końcu roku.

<sup>a</sup> Data are presented according to the official residence of land user. <sup>b</sup> Since 2010 excluding land of owners land who activities on a small scale. <sup>c</sup> Concerns meat: beef, veal, pork, mutton, horseflesh and poultry; in agricultural units – by place of performing works. <sup>g</sup> Data concern rail network of Polskie Koleje Państwowe (PKP), ding having tempoding permission given at the end of the year.

2012	2013	2014	2015	SPECIFICATION	No.
<b>I LEŚNICTWO (dok.)</b>					
<b>AND FORESTRY (cont.)</b>					
				<i>Procurement of agricultural products per 1 ha of agricultural land<sup>b</sup>:</i>	
				<i>basic cereal grains (including cereal mixed)</i>	1
1206	1345	1504	1318	<i>in kg</i>	
142	113	132	140	<i>potatoes in kg</i>	2
914	642	970	734	<i>sugar beets in kg</i>	3
				<i>animals for slaughter in terms of meat (including fats)<sup>c</sup></i>	4
164	182	173	190	<i>in kg</i>	
164	178	189	183	<i>cows' milk in l</i>	5
				<i>Consumption of fertilizers in terms of pure ingredient per 1 ha of agricultural land<sup>b,d</sup> in kg:</i>	
141,2	136,8	117,3	110,4	<i>mineral or chemical (including mixed fertilizers)</i>	6
46,9	54,2	85,6	59,3	<i>lime</i>	7
				<i>Agricultural tractors (as of June; in 2000 – as of 31 XII) per 100 ha of agricultural land<sup>b,e</sup> in units</i>	8
x	3,4	.	.		
833,4	834,0	835,8	837,6	<i>Forest land (as of 31 XII) in thous. ha</i>	9
				<i>Forest areas (as of 31 XII):</i>	
809,4	810,1	811,9	813,8	<i>in thousands hectare</i>	10
0,5	0,5	0,5	0,5	<i>per capita in ha</i>	11
35,4	35,4	35,5	35,6	<i>Forest cover (as of 31 XII) in %</i>	12
500,0	511,5	529,2	537,6	<i>Removals (timber) per 100 ha of forest area in m<sup>3</sup></i>	13
<b>MYSŁ</b>					
<b>STRY</b>					
				<i>Sold production of industry:</i>	
33999,5	34372,8	34245,4	38603,0	<i>in million zlotys (current prices)</i>	14
101,8	104,7	105,5	114,0	<i>previous year = 100 (constant prices)</i>	15
143,0	149,7	157,9	180,0	<i>2005 = 100 (constant prices)</i>	16
375908	377516	370834	412144	<i>per employee in zl (current prices)</i>	17
19742	19989	19934	22524	<i>per capita in zl (current prices)</i>	18
<b>CTWO</b>					
<b>CTION</b>					
				<i>Sales of construction and assembly production<sup>f</sup> (current prices):</i>	
6613,1	6133,9	7437,2	8769,7	<i>in million zlotys</i>	19
98,8	99,0	98,1	99,0	<i>of which private sector in % of total</i>	20
3840	3567	4329	5117	<i>per capita in zl</i>	21
<b>TELEKOMUNIKACJA – stan w dniu 31 XII</b>					
<b>TELEKOMUNIKATIONS – as of 31 XII</b>					
				<i>Railway lines operated – standard gauge<sup>g</sup>:</i>	
1254	1183	1183	1183	<i>in kilometres</i>	22
5,5	5,2	5,2	5,2	<i>per 100 km<sup>2</sup> of total area in km</i>	23
				<i>Hard surface public roads (urban and non-urban):</i>	
13647	13700	13790	14022	<i>in kilometres</i>	24
59,6	59,8	60,2	61,3	<i>per 100 km<sup>2</sup> of total area in km</i>	25
				<i>Registered passenger cars<sup>h</sup>:</i>	
781,5	811,9	841,3	873,4	<i>in thousand units</i>	26
454	472	490	511	<i>per 1000 population</i>	27

nieprowadzących działalności rolniczej oraz gruntów posiadaczy poniżej 1 ha użytków rolnych prowadzących działalność w wadze poubojowej ciepłej. *d* W roku gospodarczym. *e* W 2010 r. dane Powszechnego Spisu Rolnego. Polskich Kolei Państwowych (PKP), od 2005 r. również innych podmiotów, będących zarządcami infrastruktury kolejowej.

*do not conduct agricultural activities and owners of less than 1 ha of agricultural land who conduct of agricultural post-slaughter warm weight. d In farming year. e In 2010 data of the Agricultural Census. f Realized by construction as well as since 2005 of other entities which are administrators of railway infrastructure infrastructure. h Since 2011 inclu-*

**I. WAŻNIEJSZE DANE O WOJEWÓDZTWIE (cd.)**  
**MAJOR DATA ON THE VOIVODSHIP (cont.)**

Lp.	WYSZCZEGÓLNIENIE	2000	2005	2010	2011
					TRANSPORT.
					TRANSPORT.
1	Placówki dla usług pocztowych <sup>a</sup> :				
	w liczbach bezwzględnych .....	407	385	458	462
2	na 100 tys. ludności .....	23,9	22,7	26,6	26,7
3	Telefoniczne łącza główne <sup>b</sup> :				
	w tysiącach .....	523,3	520,5	358,4	305,6
4	na 1000 ludności .....	308,2	307,2	207,9	177,4
					HAN
					TRA
5	Sprzedaż detaliczna towarów (ceny bieżące):				
	w milionach złotych .....	12319,5	15385,0	19534,0	20539,1
6	na 1 mieszkańca w zł .....	7257	9081	11329	11920
7	Sklepy (stan w dniu 31 XII) w tys. ....	22,0 <sup>c</sup>	19,6	14,1	15,6
8	Liczba ludności (stan w dniu 31 XII) na 1 sklep .....	79 <sup>c</sup>	86	122	110
					FINANSE
					PUBLIC
	<b>Budżety gmin <sup>d</sup></b>				
	Dochody:				
9	w milionach złotych .....	1497,5	2316,6	3459,6	3694,8
10	na 1 mieszkańca w zł .....	1327	2043	2975	3179
	Wydatki:				
11	w milionach złotych .....	1584,4	2294,1	3854,4	3916,7
12	na 1 mieszkańca w zł .....	1403	2023	3315	3370
	<b>Budżety miast na prawach powiatu</b>				
	Dochody:				
13	w milionach złotych .....	1076,1	1345,9	1831,3	2001,5
14	na 1 mieszkańca w zł .....	1893	2403	3262	3569
	Wydatki:				
15	w milionach złotych .....	1170,7	1322,6	2079,1	2311,5
16	na 1 mieszkańca w zł .....	2059	2361	3703	4122
	<b>Budżety powiatów</b>				
	Dochody:				
17	w milionach złotych .....	663,6	726,4	1163,8	1225,8
18	na 1 mieszkańca w zł .....	588	641	1001	1055
	Wydatki:				
19	w milionach złotych .....	670,4	728,5	1265,6	1298,9
20	na 1 mieszkańca w zł .....	594	642	1088	1118
	<b>Budżet województwa</b>				
	Dochody:				
21	w milionach złotych .....	171,7	272,7	735,8	743,4
22	na 1 mieszkańca w zł .....	101	161	427	432
	Wydatki:				
23	w milionach złotych .....	174,5	328,3	786,1	852,5
24	na 1 mieszkańca w zł .....	103	194	456	495

<sup>a</sup> Dane dotyczą poczty publicznej; w 2000 r. placówki pocztowe i placówki usług telekomunikacyjnych. <sup>b</sup> Dane metody badania sklepów. <sup>d</sup> Bez dochodów i wydatków gmin mających również status miasta na prawach powiatu.

<sup>a</sup> Data concern public post; in 2000 post offices and telecommunication service offices. <sup>b</sup> Data concern operators of <sup>d</sup> Excluding revenue and expenditure of gminas which are also cities with powiat status.



2012	2013	2014	2015	SPECIFICATION	No.
TELEKOMUNIKACJA – stan w dniu 31 XII					
TELEKOMUNIKATIONS – as of 31 XII					
497	447	431	410	Post service offices <sup>a</sup> :	1
28,9	26,0	25,1	24,0	in absolute numbers	2
				per 100 thous. population	
268,3	247,3	230,0	212,3	Fixed main line <sup>b</sup> :	3
155,9	143,9	134,1	124,1	in thousands	4
				per 1000 population	
DEL					
DE					
21096,2	20054,9	21209,3	23684,7	Retail sales (current prices):	5
12250	11662	12346	13820	in million zlotys	6
18,9	17,5	17,7	17,1	per capita in zł	7
91	98	97	100	Shops (as of 31 XII) in thous.	8
				Population (as of 31 XII) per shop	
PUBLICZNE					
FINANCE					
3940,8	4056,9	4196,2	4331,7	<b>Budgets of gminas <sup>d</sup></b>	9
3391	3496	3619	3744	Revenue:	10
				in million zlotys	
				per capita in zł	
3960,7	4057,1	4248,1	4228,8	Expenditure:	11
3408	3497	3664	3655	in million zlotys	12
				per capita in zł	
<b>Budgets of cities with powiat status</b>					
2301,4	2436,4	2599,8	2861,0	Revenue:	13
4111	4356	4654	5138	in million zlotys	14
				per capita in zł	
2519,9	2465,1	2668,7	2936,9	Expenditure:	15
4501	4407	4778	5274	in million zlotys	16
				per capita in zł	
<b>Budgets of powiaty</b>					
1192,8	1223,3	1213,1	1213,8	Revenue:	17
1026	1054	1046	1049	in million zlotys	18
				per capita in zł	
1203,0	1198,4	1216,5	1189,0	Expenditure:	19
1035	1033	1049	1028	in million zlotys	20
				per capita in zł	
<b>Budget of voivodship</b>					
786,7	792,3	844,6	770,2	Revenue:	21
457	461	492	449	in million zlotys	22
				per capita in zł	
822,7	829,6	870,7	738,6	Expenditure:	23
478	482	507	431	in million zlotys	24
				per capita in zł	

dotyczą operatorów telekomunikacyjnych sieci publicznej. c Dane nieporównywalne w związku ze zmianą w 2004 r.

the public telecommunication network. c Data are not comparable due to change in 2004 the method of shop survey.

**I. WAŻNIEJSZE DANE O WOJEWÓDZTWIE (dok.)**  
**MAJOR DATA ON THE VOIVODSHIP (cont.)**

Lp.	WYSZCZEGÓLNIENIE	2000	2005	2010	2011
<b>INWESTYCJE.</b>					
<b>INVESTMENTS.</b>					
	Nakłady inwestycyjne (ceny bieżące):				
1	w milionach złotych .....	4916,9	4797,2	8303,8	8773,1
2	na 1 mieszkańca w zł .....	2896	2831	4816	5092
	Wartość brutto środków trwałych (stan w dniu 31 XII; bieżące ceny ewidencyjne):				
3	w milionach złotych .....	65698,3	79595,7	110402,5	114425,4
4	na 1 mieszkańca w zł .....	38693	46982	64048	66421
<b>RACHUNKI</b>					
<b>REGIONAL</b>					
	Produkt krajowy brutto (ceny bieżące):				
5	w milionach złotych .....	.	.	55280	58785
6	na 1 mieszkańca w zł .....	.	.	32061	34116
7	Produkt krajowy brutto (ceny stałe) – rok poprzedni = 100 .....	.	.	.	103,6
	Wartość dodana brutto (ceny bieżące):				
8	w milionach złotych .....	.	.	48596	51631
9	na 1 mieszkańca w zł .....	.	.	28185	29965
	Nominalne dochody do dyspozycji brutto w sektorze gospodarstw domowych:				
10	w milionach złotych .....	.	.	39897	41382
11	na 1 mieszkańca w zł .....	.	.	23140	24016
12	Realne dochody do dyspozycji brutto w sektorze gospodarstw domowych – rok poprzedni = 100 .....	.	.	.	99,4
<b>PODMIOTY GOSPODARKI NARODOWEJ</b>					
<b>ENTITIES OF THE NATIONAL ECONOMY</b>					
13	Ogółem: w tysiącach .....	179,9	206,8	220,4	214,6
14	na 1000 ludności .....	106	122	128	125
15	Osoby prawne i jednostki organizacyjne niemające osobowości prawnej: w tysiącach .....	35,8	43,8	50,1	51,3
16	2000=100 .....	x	122,4	139,9	143,2
	w tym:				
17	spółdzielnie .....	1,3	1,2	1,1	1,1
18	spółki handlowe .....	8,0	11,1	13,9	14,5
19	w tym z udziałem kapitału zagranicznego .....	3,0	3,7	4,3	4,3
20	spółki cywilne .....	15,5	13,9	13,5	13,6
21	Osoby fizyczne prowadzące działalność gospodarczą: w tysiącach .....	144,1	163,0	170,3	163,3
22	2000=100 .....	x	113,1	118,2	113,3
23	na 1000 ludności .....	84,9	96,2	98,8	94,8

*a* Dane za 2000 r. nieporównywalne w związku z nowelizacją w 2002 r. ustawy o rachunkowości. *b* Bez osób  
*a* Data for 2000 are not comparable due to amendments in 2002 of the Act of Accounting. *b* Excluding persons tending

2012	2013	2014	2015	SPECIFICATION	No.
<b>SRODKI TRWAŁE <sup>a</sup></b>					
<b>FIXED ASSETS <sup>a</sup></b>					
9887,1	10745,6	10463,3	10940,0	<i>Investment outlays (current prices):</i>	
5741	6249	6091	6383	<i>in million zlotys</i>	1
				<i>per capita in zl</i>	2
122780,8	130640,1	140015,5	150120,7	<i>Gross value of fixed assets (as of 31 XII; current book-keeping prices):</i>	
71326	76004	81621	87765	<i>in million zlotys</i>	3
				<i>per capita in zl</i>	4
<b>REGIONALNE ACCOUNTS</b>					
61055	61651	64356	.	<i>Gross domestic product (current prices):</i>	
35453	35851	37461	.	<i>in million zlotys</i>	5
			.	<i>per capita in zl</i>	6
100,9	100,3	103,5	x	<i>Gross domestic product (constant prices) – previous year = 100</i>	7
54069	54722	57052	.	<i>Gross value added (current prices):</i>	
31396	31822	33209	.	<i>in million zlotys</i>	8
			.	<i>per capita in zl</i>	9
42968	43435	44338	.	<i>Gross nominal disposable income in the households sector:</i>	
24950	25258	25808	.	<i>in million zlotys</i>	10
			.	<i>per capita in zl (nominal income)</i>	11
100,1	100,2	101,8	x	<i>Gross real disposable income in the households sector – previous year = 100</i>	12
<b>IN THE REGON REGISTER <sup>b</sup> – as of 31 XII</b>					
217,0	219,6	219,4	220,6	<i>Total: in thousands</i>	13
126	128	128	129	<i>per 1000 population</i>	14
53,8	55,4	57,4	59,1	<i>Legal persons and organizational entities without legal personality:</i>	15
150,3	154,9	160,3	165,0	<i>in thousands</i>	
				<i>2000=100</i>	16
				<i>of which:</i>	
1,1	1,1	1,1	1,1	<i>cooperatives</i>	17
15,4	16,5	17,5	18,7	<i>commercial companies</i>	18
4,5	4,7	4,8	4,9	<i>of which with foreign capital participation</i>	19
13,6	13,6	13,6	13,6	<i>civil law partner ships</i>	20
163,2	164,1	162,0	161,6	<i>Natural persons conducting economic activity in thousands</i>	21
113,3	113,9	112,4	112,1	<i>2000=100</i>	22
94,8	95,5	94,5	94,5	<i>per 1000 population</i>	23

prowadzących gospodarstwa indywidualne w rolnictwie.  
private farms in agricultural.

**II. WYBRANE DANE O PODREGIONACH (NTS 3) I POWIATACH (NTS 4)**  
**SELECTED DATA BY SUBREGIONS (NTS 3) AND POWIATS (NTS 4)**

Lp. No.	WYSZCZEGÓLNIENIE SPECIFICATION	Powierzchnia <sup>ab</sup> Total area <sup>ab</sup>		Ludność <sup>c</sup>				
		w km <sup>2</sup> in km <sup>2</sup>	w odsetkach in %	w tys. in thous.	w odsetkach in %	wzrost lub spadek w stosunku do 2014 r. w % increase or decrease in relation to 2014 in %	na 1 km <sup>2</sup> per 1 km <sup>2</sup>	
							2015	2005
<b>1</b>	<b>WOJEWÓDZTWO ..... VOIVODSHIP</b>	<b>22892</b>	<b>100,0</b>	<b>1710,5</b>	<b>100,0</b>	<b>-0,3</b>	<b>74</b>	<b>75</b>
	<b>Podregion Subregion</b>							
<b>2</b>	<b>koszaliński .....</b>	<b>4364</b>	<b>19,1</b>	<b>359,0</b>	<b>21,0</b>	<b>-0,4</b>	<b>81</b>	<b>82</b>
	Powiaty: Powiats:							
3	białogardzki .....	845	3,7	48,4	2,8	-0,5	57	57
4	kołobrzeski .....	725	3,2	79,5	4,6	-0,1	105	110
5	koszaliński .....	1653	7,2	65,8	3,8	-0,2	38	40
6	ślawieński .....	1043	4,6	57,2	3,3	-0,5	55	55
	Miasto na prawach powiatu: City with powiat status:							
7	Koszalin .....	98	0,4	108,0	6,3	-0,6	1297	1098
	<b>Podregion Subregion</b>							
<b>8</b>	<b>szczecinecko-pyrzycki</b>	<b>10339</b>	<b>45,2</b>	<b>433,4</b>	<b>25,3</b>	<b>-0,4</b>	<b>42</b>	<b>42</b>
	Powiaty: Powiats:							
9	choszczeński .....	1328	5,8	49,5	2,9	-0,5	38	37
10	drawski .....	1764	7,7	58,1	3,4	-0,3	33	33
11	łobeski .....	1065	4,7	37,7	2,2	-0,3	36	35
12	myśliborski .....	1182	5,2	67,1	3,9	-0,4	57	57
13	pyrzycki .....	726	3,2	40,2	2,4	-0,7	55	55
14	szczecinecki .....	1766	7,7	78,6	4,6	-0,4	44	45
15	świdwiński .....	1093	4,8	48,0	2,8	-0,7	45	44
16	walecki .....	1415	6,2	54,2	3,2	-0,3	39	38
	<b>Podregion Subregion</b>							
<b>17</b>	<b>m. Szczecin .....</b>	<b>301</b>	<b>1,3</b>	<b>405,7</b>	<b>23,7</b>	<b>-0,4</b>	<b>1367</b>	<b>1350</b>
	Miasto na prawach powiatu: City with powiat status:							
18	Szczecin .....	301	1,3	405,7	23,7	-0,4	1367	1350
	<b>Podregion Subregion</b>							
<b>19</b>	<b>szczeciński .....</b>	<b>7888</b>	<b>34,5</b>	<b>512,5</b>	<b>30,0</b>	<b>0,0</b>	<b>63</b>	<b>65</b>
	Powiaty: Powiats:							
20	goleniowski .....	1616	7,1	82,4	4,8	-0,2	49	51
21	gryficki .....	1017	4,4	61,4	3,6	-0,2	60	60
22	gryfiński .....	1870	8,2	83,5	4,9	-0,3	44	45
23	kamieński .....	1003	4,4	47,5	2,8	-0,5	47	47
24	policki .....	665	2,9	76,2	4,5	1,1	96	115
25	stargardzki .....	1520	6,6	120,4	7,0	-0,1	79	79
	Miasto na prawach powiatu: City with powiat status:							
26	Świnoujście .....	197	0,9	41,2	2,4	-0,3	210	209

a Stan w dniu 31 XII. b Według ewidencji geodezyjnej. c Do obliczenia salda za 2015 r. wykorzystano dane o migracjach  
a As of 31 XII. b According to geodetic register. c For calculating net migration for 2015, data on internal migration

Population <sup>a</sup>		Przyrost naturalny na 1000 ludności Natural increase per 1000 population		Saldo migracji wewnętrznych i zagranicznych na pobyt stały <sup>c</sup> Net internal and international migration for permanent residence <sup>c</sup>				Lp. No.
w miastach w % ogółu ludności in urban areas in % of total population				w liczbach bezwzględnych in absolute numbers		na 1000 ludności per 1000 population		
2005	2015	2005	2015	2005	2015	2005	2015	
<b>69,2</b>	<b>68,6</b>	<b>0,5</b>	<b>-1,3</b>	<b>-1723</b>	<b>-2184</b>	<b>-1,0</b>	<b>-1,3</b>	<b>1</b>
<b>63,5</b>	<b>64,2</b>	<b>0,6</b>	<b>-1,3</b>	<b>-345</b>	<b>-613</b>	<b>-1,0</b>	<b>-1,7</b>	<b>2</b>
62,5	67,9	0,6	-1,3	-123	-172	-2,5	-3,5	3
59,0	61,7	1,5	-0,6	7	87	0,1	1,1	4
21,8	20,9	1,1	-0,1	157	-227	2,5	-3,4	5
48,1	46,7	0,9	-2,8	-123	-288	-2,1	-5,0	6
100,0	100,0	-0,6	-1,7	-263	-13	-2,5	-0,1	7
<b>55,9</b>	<b>56,4</b>	<b>1,2</b>	<b>-1,4</b>	<b>-1583</b>	<b>-1568</b>	<b>-3,6</b>	<b>-3,6</b>	<b>8</b>
47,6	47,4	2,7	-0,8	-271	-241	-5,3	-4,9	9
61,7	62,9	0,3	-1,2	-260	-190	-4,4	-3,3	10
52,5	52,8	-0,3	-1,5	-143	-179	-3,7	-4,7	11
59,3	58,9	2,4	-2,2	-109	-138	-1,6	-2,1	12
42,0	41,7	1,4	-1,7	-167	-146	-4,1	-3,6	13
63,4	65,3	0,3	-1,6	-70	-200	-0,9	-2,5	14
49,6	49,8	1,4	-1,9	-326	-320	-6,5	-6,6	15
60,7	61,3	1,1	-0,2	-237	-154	-4,3	-2,8	16
<b>100,0</b>	<b>100,0</b>	<b>-1,3</b>	<b>-2,2</b>	<b>58</b>	<b>121</b>	<b>0,1</b>	<b>0,3</b>	<b>17</b>
100,0	100,0	-1,3	-2,2	58	121	0,1	0,3	18
<b>59,3</b>	<b>57,0</b>	<b>1,3</b>	<b>-0,4</b>	<b>147</b>	<b>-124</b>	<b>0,3</b>	<b>-0,2</b>	<b>19</b>
53,8	54,8	2,0	-0,3	221	-46	2,8	-0,6	20
51,1	50,3	1,4	-1,1	-144	-148	-2,3	-2,4	21
45,9	45,7	1,4	-0,6	-142	-286	-1,7	-3,4	22
52,8	52,0	-0,7	-3,5	-64	-64	-1,3	-1,3	23
56,0	45,2	4,1	3,5	699	686	11,2	9,0	24
66,8	64,5	1,1	0,3	-329	-320	-2,7	-2,7	25
100,0	100,0	-1,5	-5,1	-94	60	-2,3	1,5	26

wewnętrznych za 2015 r. i migracjach zagranicznych za 2014 r.  
for 2015 and data on international migration for 2014 were used.

**II. WYBRANE DANE O PODREGIONACH (NTS 3) I POWIATACH (NTS 4) (cd.)**  
**SELECTED DATA BY SUBREGIONS (NTS 3) AND POWIATS (NTS 4) (cont.)**

Lp. No.	WYSZCZEGÓLNIENIE SPECIFICATION	Zgony niemowląt na 1000 urodzeń żywych Infant deaths per 1000 live births		Ludność <sup>a</sup> w wieku Population <sup>a</sup> at age					
				poniżej 25 lat below 25 years		65 lat i więcej and more			
				w % ogółu ludności in % of total population	wzrost lub spadek w stosunku do 2014 r. w % increase or decrease in relation to 2014 in %	w % ogółu ludności in % of total population	wzrost lub spadek w stosunku do 2014 r. w % increase or decrease in relation to 2014 in %		
	2005	2015	2005	2015		2005	2015		
1	<b>WOJEWÓDZTWO ..... VOIVODSHIP</b>	<b>7,1</b>	<b>3,6</b>	<b>32,5</b>	<b>25,8</b>	<b>-2,0</b>	<b>12,1</b>	<b>15,4</b>	<b>4,9</b>
2	<b>Podregion Subregion koszaliński .....</b>	<b>7,0</b>	<b>2,9</b>	<b>33,1</b>	<b>25,9</b>	<b>-2,5</b>	<b>11,9</b>	<b>15,6</b>	<b>5,0</b>
	Powiaty: Powiats:								
3	białogardzki .....	8,0	2,3	35,1	27,8	-2,9	11,6	14,1	4,1
4	kołobrzeszki .....	5,6	1,4	32,6	25,1	-2,2	11,5	15,9	6,0
5	koszaliński .....	8,0	1,7	36,6	28,3	-2,6	10,1	12,4	5,1
6	ślawieński .....	6,9	4,2	35,4	28,4	-2,7	11,4	14,2	4,0
	Miasto na prawach powiatu: City with powiat status:								
7	Koszalin .....	7,1	4,5	29,1	22,8	-2,3	13,6	18,6	5,1
8	<b>Podregion Subregion szczecińsko-pyrzycki</b>	<b>7,4</b>	<b>4,7</b>	<b>34,7</b>	<b>27,3</b>	<b>-2,4</b>	<b>11,6</b>	<b>14,5</b>	<b>4,6</b>
	Powiaty: Powiats:								
9	choszczeński .....	7,1	2,2	35,4	27,6	-2,5	11,5	14,3	4,3
10	drawski .....	8,6	7,5	34,9	27,6	-2,2	11,3	14,3	5,2
11	łobeski .....	5,3	5,6	34,5	27,7	-1,7	12,6	14,7	3,2
12	myśliborski .....	8,0	3,6	34,1	26,8	-2,9	11,5	14,4	5,3
13	pyrzycki .....	9,7	-	34,3	27,3	-3,2	11,7	14,7	4,4
14	szczeciński .....	7,8	4,7	34,8	27,3	-2,1	12,0	15,2	4,5
15	świdwiński .....	11,1	-	34,8	26,9	-2,8	11,8	14,6	4,2
16	walecki .....	1,7	11,7	34,9	27,5	-1,9	10,8	14,1	4,9
17	<b>Podregion Subregion m. Szczecin .....</b>	<b>5,8</b>	<b>2,8</b>	<b>28,4</b>	<b>22,8</b>	<b>-1,5</b>	<b>14,5</b>	<b>18,2</b>	<b>4,3</b>
	Miasto na prawach powiatu: City with powiat status:								
18	Szczecin .....	5,8	2,8	28,4	22,8	-1,5	14,5	18,2	4,3
19	<b>Podregion Subregion szczeciński .....</b>	<b>7,6</b>	<b>3,7</b>	<b>33,6</b>	<b>26,8</b>	<b>-1,8</b>	<b>10,6</b>	<b>13,8</b>	<b>5,6</b>
	Powiaty: Powiats:								
20	goleniowski .....	7,3	3,9	34,3	28,1	-2,1	10,5	13,4	5,9
21	gryficki .....	3,1	3,6	34,6	27,5	-2,3	11,1	13,6	4,9
22	gryfiński .....	6,0	4,0	34,8	27,5	-1,8	10,5	13,5	4,7
23	kamieński .....	4,6	-	32,9	24,8	-3,4	11,3	14,8	4,4
24	policki .....	9,1	2,6	34,6	28,4	0,1	7,5	10,4	8,7
25	stargardzki .....	11,2	6,0	33,7	26,6	-1,8	11,1	14,4	5,8
	Miasto na prawach powiatu: City with powiat status:								
26	Świnoujście .....	10,0	-	27,0	21,4	-2,2	12,4	18,4	5,1

<sup>a</sup> Stan w dniu 31 XII. <sup>b</sup> Ludność korzystająca z oczyszczalni ścieków – dane szacunkowe, ludność ogółem – na  
<sup>a</sup> As of 31 XII. <sup>b</sup> Population connected to – estimated data, the total population – based on balances.

Pobór wody na potrzeby gospodarki narodowej i ludności na 1 km <sup>2</sup> w dam <sup>3</sup> <i>Water withdrawal for needs of the national economy and population per 1 km<sup>2</sup> in dam<sup>3</sup></i>		Ścieki przemysłowe i komunalne oczyszczone w % ścieków wymagających oczyszczenia <i>Industrial and municipal wastewater treated in % of waste requiring treatment</i>		Ludność korzystająca z oczyszczalni ścieków w % ludności ogółem <sup>b</sup> <i>Population connected to wastewater treatment plants in % of total population <sup>b</sup></i>				Lp. No.
				ogółem <i>total</i>	miasta <i>urban areas</i>	wieś <i>rural areas</i>		
2005	2015	2005	2015	2005	2015			
<b>65,0</b>	<b>65,6</b>	<b>83,1</b>	<b>99,3</b>	<b>59,8</b>	<b>83,7</b>	<b>96,2</b>	<b>56,7</b>	<b>1</b>
<b>6,3</b>	<b>6,9</b>	<b>93,4</b>	<b>100,0</b>	<b>81,2</b>	<b>85,3</b>	<b>97,9</b>	<b>62,8</b>	<b>2</b>
4,0	8,9	98,5	100,0	77,3	91,4	96,2	81,1	3
9,9	10,6	86,0	99,9	88,4	94,8	93,5	97,0	4
5,6	4,8	89,4	100,0	51,0	62,3	98,1	52,9	5
3,4	3,6	99,4	100,0	73,8	65,6	99,1	36,3	6
47,2	32,8	98,0	100,0	99,8	100,0	100,0	x	7
<b>2,9</b>	<b>3,6</b>	<b>92,6</b>	<b>96,8</b>	<b>68,4</b>	<b>78,3</b>	<b>96,8</b>	<b>54,4</b>	<b>8</b>
2,0	4,4	97,2	99,9	67,2	81,6	99,8	65,2	9
1,8	2,5	93,3	100,0	68,9	79,3	97,1	49,1	10
2,1	3,0	68,5	65,8	49,6	60,3	95,8	20,7	11
5,6	7,6	90,4	100,0	65,4	75,1	97,9	42,5	12
4,3	6,5	98,7	100,0	72,6	69,3	96,3	49,9	13
3,2	2,6	96,3	100,0	75,9	88,4	92,7	80,2	14
2,7	2,3	97,4	100,0	67,8	84,1	99,3	69,1	15
2,4	2,5	98,0	100,0	72,8	78,0	98,4	45,7	16
<b>609,5</b>	<b>556,9</b>	<b>39,6</b>	<b>98,5</b>	<b>15,7</b>	<b>94,0</b>	<b>94,0</b>	<b>x</b>	<b>17</b>
609,5	556,9	39,6	98,5	15,7	94,0	94,0	x	18
<b>158,0</b>	<b>160,6</b>	<b>98,6</b>	<b>100,0</b>	<b>73,7</b>	<b>79,1</b>	<b>97,2</b>	<b>55,1</b>	<b>19</b>
3,5	3,4	99,5	100,0	67,3	76,0	99,5	47,5	20
4,2	3,8	90,6	100,0	71,4	76,6	99,1	53,8	21
555,5	570,7	100,0	100,0	63,3	72,1	97,8	50,4	22
3,6	3,6	99,5	100,0	69,2	72,1	98,8	43,3	23
263,1	252,0	99,7	100,0	79,3	88,1	99,1	79,1	24
10,6	10,3	92,4	100,0	76,2	79,5	95,6	50,2	25
16,9	15,7	99,1	100,0	15,7	93,3	93,3	x	26

podstawie bilansów.

**II. WYBRANE DANE O PODREGIONACH (NTS 3) I POWIATACH (NTS 4) (cd.)**  
**SELECTED DATA BY SUBREGIONS (NTS 3) AND POWIATS (NTS 4) (cont.)**

Lp. No.	WYSZCZEGÓLNIENIE SPECIFICATION	Emisja zanieczyszczeń powietrza z zakładów szczególnie uciążliwych dla czystości powietrza w t <i>Emission of air pollutants from plants of significant nuisance to air quality in t</i>				Odpady (z wyłączeniem odpadów komunalnych) wytworzone na 1 km <sup>2</sup> w t <i>Waste (excluding municipal waste) generated per 1 km<sup>2</sup> in t</i>		Nakłady na w Outlays on
		pyłowych particulates		gazowych gases				służące ochro in environmen
		2005	2015	2005	2015	2005	2015	2005
1	<b>WOJEWÓDZTWO .... VOIVODSHIP</b>	<b>5652</b>	<b>2347</b>	<b>38722</b>	<b>26632</b>	<b>237,0</b>	<b>215,9</b>	<b>168</b>
2	<b>Podregion Subregion koszaliński .....</b>	<b>491</b>	<b>297</b>	<b>2050</b>	<b>1655</b>	<b>91,0</b>	<b>49,1</b>	<b>101</b>
	Powiaty: <i>Powiats:</i>							
3	białogardzki .....	96	100	196	254	23,8	85,4	21
4	kolobrzeszki .....	110	27	640	476	37,3	21,2	153
5	koszaliński .....	70	43	222	187	0,8	–	209
6	ślawieński .....	13	15	64	180	288,7	77,8	92
	Miasto na prawach powiatu: <i>City with powiat status:</i>							
7	Koszalin .....	202	112	928	558	569,9	465,3	39
8	<b>Podregion Subregion szczecinecko-pyrzycki</b>	<b>1390</b>	<b>688</b>	<b>2854</b>	<b>4174</b>	<b>28,3</b>	<b>33,9</b>	<b>112</b>
	Powiaty: <i>Powiats:</i>							
9	choszczeński .....	68	6	126	88	8,7	41,1	121
10	drawski .....	41	120	331	150	1,9	–	218
11	łobeski .....	83	69	265	216	17,7	54,6	23
12	myśliborski .....	120	55	463	904	85,2	136,1	63
13	pyrzycki .....	–	3	–	100	–	–	290
14	szczecinecki .....	995	345	1459	2393	87,7	37,7	46
15	świdwiński .....	15	70	52	187	–	3,2	147
16	walecki .....	68	20	158	136	2,4	4,7	45
17	<b>Podregion Subregion m. Szczecin .....</b>	<b>1579</b>	<b>229</b>	<b>11904</b>	<b>5105</b>	<b>951,8</b>	<b>625,6</b>	<b>276</b>
	Miasto na prawach powiatu: <i>City with powiat status:</i>							
18	Szczecin .....	1579	229	11904	5105	951,8	625,6	276
19	<b>Podregion Subregion szczeciński .....</b>	<b>2192</b>	<b>1133</b>	<b>21914</b>	<b>15698</b>	<b>564,0</b>	<b>531,0</b>	<b>175</b>
	Powiaty: <i>Powiats:</i>							
20	goleniowski .....	190	60	626	316	57,5	72,5	53
21	gryficki .....	47	6	242	29	86,8	1,4	171
22	gryfiński .....	334	86	12074	7064	239,3	118,7	249
23	kamieński .....	–	–	5	–	–	–	33
24	policki .....	998	594	7688	6344	5132,4	5582,7	340
25	stargardzki .....	161	147	538	1567	265,1	75,7	133
	Miasto na prawach powiatu: <i>City with powiat status:</i>							
26	Świnoujście .....	462	240	741	378	52,3	103,6	294

a Stan w dniu 31 XII. b Łącznie z prokuraturą. c Łącznie z miastem na prawach powiatu.  
a As of 31 XII. b Including prosecutor's office. c Including city with powiat status.



środki trwałe (ceny bieżące) na 1 mieszkańca zł <i>fixed assets (current prices) per capita in zł</i>			Powierzchnia o szczególnych walorach przyrodniczych prawnie chroniona <sup>a</sup> na 1 mieszkańca w m <sup>2</sup> <i>Area of special nature value under legal protection <sup>a</sup></i>		Przestępstwa stwierdzone przez Policję w zakończonych postępowa- niach przygotowawczych na 10 tys. ludności <i>Ascertained crimes by the Police in completed preparatory proceedings per 10 thous. population</i>		Wskaźnik wykrywalności sprawców przestępstw stwierdzonych przez Policję w % <i>Rate of detectability of delinquents in ascertained crimes by the Police in %</i>		Lp. No.
nie środowiska <i>tal protection</i>	służące gospodarce wodnej <i>in water management</i>		2005	2015	2005 <sup>b</sup>	2015	2005 <sup>b</sup>	2015	
<b>413</b>	<b>52</b>	<b>44</b>	<b>2810</b>	<b>2888</b>	<b>383</b>	<b>232</b>	<b>54,4</b>	<b>69,9</b>	<b>1</b>
<b>557</b>	<b>30</b>	<b>42</b>	<b>1600</b>	<b>1622</b>	<b>355</b>	<b>225</b>	<b>50,3</b>	<b>68,7</b>	<b>2</b>
162	1	18	48	48	355	280	60,1	77,0	3
393	11	20	644	628	373	222	43,1	64,3	4
578	111	109	5251	5118	361 <sup>c</sup>	170	50,0 <sup>c</sup>	63,4	5
1893	27	37	2458	2723	316	138	53,3	69,6	6
136	10	30	344	344	x	282	x	69,1	7
<b>201</b>	<b>22</b>	<b>57</b>	<b>7775</b>	<b>8129</b>	<b>339</b>	<b>209</b>	<b>62,7</b>	<b>77,6</b>	<b>8</b>
86	2	5	13928	14668	308	314	65,0	89,1	9
296	21	18	13125	14262	363	205	59,5	74,5	10
341	28	2	779	807	396	237	69,1	70,4	11
200	37	29	7615	7694	337	249	54,0	76,1	12
177	–	25	11	16	273	135	62,1	82,1	13
263	38	230	6406	6717	315	153	68,1	77,8	14
108	20	20	3138	3442	330	241	65,8	76,4	15
120	18	24	13301	13436	393	159	72,1	69,9	16
<b>619</b>	<b>133</b>	<b>28</b>	<b>41</b>	<b>42</b>	<b>512</b>	<b>294</b>	<b>47,8</b>	<b>63,6</b>	<b>17</b>
619	133	28	41	42	512	294	47,8	63,6	18
<b>328</b>	<b>26</b>	<b>47</b>	<b>1606</b>	<b>1595</b>	<b>334</b>	<b>207</b>	<b>57,5</b>	<b>71,3</b>	<b>19</b>
496	29	50	277	705	311	184	64,3	72,0	20
94	25	40	66	98	383	222	59,4	67,2	21
243	16	46	5499	5500	283	172	56,1	69,5	22
535	74	124	2075	1633	472	244	47,8	69,6	23
640	19	23	345	289	329	176	54,0	69,8	24
88	14	12	1298	1361	296	229	55,4	75,8	25
402	27	105	880	750	364	253	65,3	69,9	26

**II. WYBRANE DANE O PODREGIONACH (NTS 3) I POWIATACH (NTS 4) (cd.)**  
**SELECTED DATA BY SUBREGIONS (NTS 3) AND POWIATS (NTS 4) (cont.)**

Lp. No.	WYSZCZEGÓLNIENIE SPECIFICATION	Pracujący <sup>abc</sup> Employed persons <sup>abc</sup>						
		ogółem total		w % ogółem in % of total				
		w tys. in thous.	na 1000 ludności per 1000 population	rolnictwo, leśnictwo, łowiectwo i rybactwo agriculture, forestry and fishing	przemysł i budownictwo industry and construction	handel; napra- wa pojazdów samochodo- wych <sup>d</sup> ; trans- port i gospo- darka magazy- nowa; zakwa- terowanie i gastronomia <sup>e</sup> ; informacja i komunikacja trade; repair of motor vehicles <sup>d</sup> ; transportation and storage; accommodation and catering <sup>e</sup> ; information and communication	działalność finansowa i ubezpiecze- niowa; obsłu- ga rynku nie- ruchomości <sup>f</sup> oraz pozostałe usługi <sup>e</sup> financial and insu- rance activities; real estate activi- ties and other services <sup>e</sup>	
2005	2015	2005	2015	2005	2015			
1	<b>WOJEWÓDZTWO .....</b> <b>VOIVODSHIP</b>	<b>343,0</b>	<b>374,7</b>	<b>219,1</b>	<b>12,9</b>	<b>28,0</b>	<b>21,8</b>	<b>37,4</b>
2	<b>Podregion Subregion</b>							
2	<b>koszaliński .....</b>	<b>72,3</b>	<b>81,3</b>	<b>226,4</b>	<b>12,5</b>	<b>29,0</b>	<b>23,0</b>	<b>35,5</b>
	Powiaty: Powiats:							
3	białogardzki .....	9,5	9,2	189,0	15,2	37,1	11,8	35,9
4	kolobrzeczki .....	15,7	17,3	217,7	10,9	22,3	30,8	36,0
5	koszaliński .....	9,6	11,0	166,5	32,0	25,0	13,2	29,9
6	ślawieński .....	9,9	10,8	188,3	28,8	28,7	14,7	27,8
	Miasto na prawach powiatu: City with powiat status:							
7	Koszalin .....	27,5	33,1	306,5	0,7	31,7	28,1	39,5
8	<b>Podregion Subregion</b>							
8	<b>szczecinecko-pyrzycki</b>	<b>75,7</b>	<b>81,9</b>	<b>188,9</b>	<b>23,6</b>	<b>31,6</b>	<b>13,4</b>	<b>31,4</b>
	Powiaty: Powiats:							
9	choszczeński .....	8,0	8,2	165,9	34,1	22,2	10,1	33,5
10	drawski .....	9,6	12,3	212,5	25,7	36,6	10,0	27,6
11	łobeski .....	5,7	6,4	169,5	23,8	37,2	9,7	29,3
12	myśliborski .....	14,0	13,4	199,2	18,0	36,3	16,9	28,9
13	pyrzycki .....	7,0	7,4	184,7	29,8	27,3	11,0	31,9
14	szczecinecki .....	14,1	15,2	194,0	17,4	30,7	19,1	32,8
15	świdwiński .....	8,5	9,0	186,6	27,0	29,8	8,6	34,6
16	walecki .....	8,8	9,9	183,3	21,1	29,8	15,6	33,6
17	<b>Podregion Subregion</b>							
17	<b>m. Szczecin .....</b>	<b>109,0</b>	<b>111,4</b>	<b>274,6</b>	<b>1,3</b>	<b>19,9</b>	<b>29,9</b>	<b>48,9</b>
	Miasto na prawach powiatu: City with powiat status:							
18	Szczecin .....	109,0	111,4	274,6	1,3	19,9	29,9	48,9
19	<b>Podregion Subregion</b>							
19	<b>szczeciński .....</b>	<b>86,0</b>	<b>100,1</b>	<b>195,4</b>	<b>17,2</b>	<b>33,2</b>	<b>18,6</b>	<b>31,0</b>
	Powiaty: Powiats:							
20	goleniowski .....	15,0	21,3	258,7	20,4	41,1	14,6	23,8
21	gryficki .....	10,2	10,4	169,2	23,8	19,9	19,1	37,3
22	gryfiński .....	14,0	13,6	163,1	22,6	25,6	14,8	37,0
23	kamieński .....	7,0	8,0	168,6	19,7	19,1	22,0	39,1
24	policki .....	12,4	16,2	212,6	9,4	51,5	15,4	23,7
25	stargardzki .....	19,9	22,3	185,0	18,3	33,2	19,1	29,4
	Miasto na prawach powiatu: City with powiat status:							
26	Swinoujście .....	7,6	8,4	203,0	2,1	20,6	35,2	42,1

<sup>a</sup> Stan w dniu 31 XII. <sup>b</sup> Według faktycznego miejsca pracy i rodzaju działalności; bez podmiotów gospodarczych o liczbie wyszacowanych w 2005 r. na podstawie wyników Narodowego Spisu Powszechnego Ludności i Mieszkań oraz gospodarczych o liczbie pracujących do 9 osób. <sup>c</sup> Pod pojęciem "pozostałe usługi" należy rozumieć następujące publiczną i obrona narodowa; obowiązkowe zabezpieczenia społeczne", "Edukacja", "Opieka zdrowotna i pomoc społeczna", wynagrodzenie brutto w kraju wynosiło 4150,88 zł.

<sup>a</sup> As of 31 XII. <sup>b</sup> By actual workplace and kind of activity; excluding economic entities employing up to 9 persons. of the Population and Housing Census as well as the Agricultural Census 2002, as well as in 2015 on the basis the NACE Rev. 2 sections: "Professional, scientific and technical activities", "Administrative and support service activities", "Arts, entertainment and recreation" and "Other service activities". <sup>f</sup> Average monthly gross wages and salaries in Poland

Bezrobotni zarejestrowani <sup>a</sup> Registered unemployed persons <sup>a</sup>					Stopa bezrobocia rejestrowanego <sup>ac</sup> w % Registered unemployment rate <sup>ac</sup> in %		Przeciętne miesięczne wynagrodzenia brutto <sup>d</sup> Average monthly gross wages and salaries <sup>d</sup>				Lp. /No.
ogółem w tys. total in thous.	z liczby ogółem – w % of total number – in %						w zł in zł	Polska = = 100/ <sup>f</sup> Poland = = 100/ <sup>f</sup>	województwo = = 100/ voivodship = = 100		
	pozostający bez pracy dłużej niż 1 rok out of work for longer than 1 year	w wieku aged									
2005	2015				2005	2015	2005	2015			
168,8	79,4	36,9	13,1	31,4	25,6	13,1	2307,99	3793,68	91,4	100,0	1
37,1	18,6	36,8	12,1	32,9	25,8	14,1	2086,95	3480,06	83,8	91,7	2
6,6	4,1	41,2	13,0	30,0	34,6	25,5	1930,55	3394,74	81,8	89,5	3
5,8	2,5	25,3	13,0	32,8	18,7	8,9	2056,36	3391,16	81,7	89,4	4
8,2	4,2	38,1	13,1	30,4	36,4	21,1	2037,72	3430,31	82,6	90,4	5
7,2	3,7	35,4	13,9	32,9	33,1	20,0	1773,70	3120,70	75,2	82,3	6
9,2	4,2	39,0	8,1	38,2	18,8	8,4	2219,75	3644,39	87,8	96,1	7
54,4	26,8	36,8	15,4	28,8	34,6	19,7	2006,34	3338,95	80,4	88,0	8
5,8	3,4	36,1	16,6	26,3	35,3	23,4	1912,19	3397,02	81,8	89,5	9
8,0	4,4	40,2	15,0	30,4	37,0	21,7	1990,13	3068,19	73,9	80,9	10
5,4	2,6	40,9	15,1	29,0	41,8	23,9	1933,33	3419,11	82,4	90,1	11
7,1	2,5	36,6	15,0	26,7	28,3	12,1	1998,57	3382,88	81,5	89,2	12
4,5	2,5	38,4	16,2	68,8	32,9	20,4	1918,41	3189,06	76,8	84,1	13
10,6	5,8	36,8	15,6	15,6	35,1	22,2	2187,41	3574,91	86,1	94,2	14
6,9	3,2	33,1	16,0	22,4	38,3	21,7	1886,16	3162,58	76,2	83,4	15
6,0	2,4	31,0	12,8	30,8	31,3	14,8	2017,06	3447,21	83,0	90,9	16
25,5	11,6	42,2	6,3	38,0	14,1	6,8	2630,23	4381,58	105,6	115,5	17
25,5	11,6	42,2	6,3	38,0	14,1	6,8	2630,23	4381,58	105,6	115,5	18
51,8	22,4	34,4	14,6	30,0	29,2	13,4	2274,14	3712,34	89,4	97,9	19
8,0	2,8	26,6	15,7	32,0	28,0	9,0	2107,42	3681,15	88,7	97,0	20
8,6	4,2	31,6	14,1	29,8	36,1	21,3	1905,94	3184,98	76,7	84,0	21
8,7	3,7	41,8	16,9	29,0	30,5	15,8	2600,67	3534,88	85,2	93,2	22
5,9	3,1	33,2	13,6	30,4	33,3	19,6	1983,01	3201,23	77,1	84,4	23
5,0	2,4	35,0	11,5	30,3	22,0	9,1	2814,30	4309,12	103,8	113,6	24
12,7	5,2	36,7	16,3	27,7	31,2	14,4	2056,89	3523,62	84,9	92,9	25
2,9	1,0	29,6	7,0	39,2	19,2	7,0	2319,39	4344,85	104,7	114,5	26

pracujących do 9 osób. <sup>c</sup> Dane opracowano z uwzględnieniem pracujących w gospodarstwach indywidualnych w rolnictwie Powszechnego Spisu Rolnego 2002, a w 2015 r. na podstawie Powszechnego Spisu Rolnego 2010. <sup>d</sup> Bez podmiotów sekcje PKD: „Działalność profesjonalna, naukowa i techniczna”, „Administrowanie i działalność wspierająca”, „Administracja”, „Działalność związana z kulturą, rozrywką i rekreacją” oraz „Pozostała działalność usługowa”. <sup>f</sup> Przeciętne miesięczne

<sup>c</sup> Data are compiled considering employed persons on private farms in agriculture estimated on the basis of the results Agricultural Census 2010. <sup>d</sup> Excluding economic entities employing up to 9 persons. <sup>e</sup> The term "Other services" refers to "Public administration and defence; compulsory social security", "Education", "Human health and social work activities", amounted to 4150,88 zł.

**II. WYBRANE DANE O PODREGIONACH (NTS 3) I POWIATACH (NTS 4) (cd.)**  
**SELECTED DATA BY SUBREGIONS (NTS 3) AND POWIATS (NTS 4) (cont.)**

Lp. No.	WYSZCZEGÓLNIENIE SPECIFICATION	Sieć rozdzielcza <sup>a</sup> na 100 km <sup>2</sup> w km Distribution network <sup>a</sup> per 100 km <sup>2</sup> in km						Zasoby Dwel
		wodociągowa water supply system		kanalizacyjna <sup>c</sup> sewerage system <sup>c</sup>		gazowa gas supply system		mieszkania dwellings
		2005	2015	2005	2015	2005	2015	2005
<b>1</b>	<b>WOJEWÓDZTWO . . . . .</b> <b>VOIVODSHIP</b>	<b>35,3</b>	<b>48,5</b>	<b>18,8</b>	<b>33,9</b>	<b>17,3</b>	<b>24,1</b>	<b>339,3</b>
<b>2</b>	<b>Podregion Subregion</b> <b>koszaliński . . . . .</b>	<b>48,2</b>	<b>70,1</b>	<b>22,5</b>	<b>54,7</b>	<b>18,3</b>	<b>29,1</b>	<b>336,8</b>
	Powiaty: Powiats:							
3	białogardzki . . . . .	38,4	57,4	14,4	49,3	8,4	13,3	325,3
4	kolobrzowski . . . . .	71,8	122,8	42,0	104,2	32,3	64,9	358,2
5	koszaliński . . . . .	35,9	46,7	11,1	38,9	11,3	18,0	291,3
6	ślawieński . . . . .	45,9	61,4	19,5	33,7	7,6	11,3	302,4
	Miasto na prawach powiatu: City with powiat status:							
7	Koszalin . . . . .	215,1	276,9	204,4	227,0	268,0	273,7	372,2
<b>8</b>	<b>Podregion Subregion</b> <b>szczecinecko-pyrzycki</b>	<b>27,8</b>	<b>36,3</b>	<b>11,5</b>	<b>23,6</b>	<b>11,1</b>	<b>13,7</b>	<b>322,3</b>
	Powiaty: Powiats:							
9	choszczeński . . . . .	23,6	28,6	11,5	23,2	15,8	17,2	311,5
10	drawski . . . . .	22,2	28,5	12,3	22,2	7,8	9,0	319,1
11	łobeski . . . . .	20,6	30,9	5,8	10,1	14,9	7,3	326,5
12	myśliborski . . . . .	46,0	53,6	10,3	19,2	11,4	16,6	312,3
13	pyrzycki . . . . .	31,3	44,6	15,2	24,0	25,5	29,9	301,1
14	szczecinecki . . . . .	29,1	43,5	14,3	38,4	7,8	12,5	345,6
15	świdwiński . . . . .	36,1	47,8	12,0	33,2	8,7	19,0	324,0
16	walecki . . . . .	19,3	20,9	10,4	13,4	6,4	7,8	325,9
<b>17</b>	<b>Podregion Subregion</b> <b>m. Szczecin . . . . .</b>	<b>209,5</b>	<b>262,7</b>	<b>145,6</b>	<b>213,1</b>	<b>257,5</b>	<b>298,1</b>	<b>376,7</b>
	Miasto na prawach powiatu: City with powiat status:							
18	Szczecin . . . . .	209,5	262,7	145,6	213,1	257,5	298,1	376,7
<b>19</b>	<b>Podregion Subregion</b> <b>szczeciński . . . . .</b>	<b>31,3</b>	<b>44,2</b>	<b>21,4</b>	<b>29,1</b>	<b>15,8</b>	<b>24,5</b>	<b>325,0</b>
	Powiaty: Powiats:							
20	goleniowski . . . . .	27,7	40,6	17,1	23,1	16,8	22,0	313,2
21	gryficki . . . . .	33,4	50,2	28,1	24,8	20,3	24,5	318,1
22	gryfiński . . . . .	27,5	32,1	12,8	20,9	4,7	7,9	307,2
23	kamieński . . . . .	28,9	43,2	15,6	18,6	15,7	25,7	352,9
24	policki . . . . .	42,5	62,5	54,3	78,4	28,4	65,6	325,0
25	stargardzki . . . . .	33,4	49,6	19,9	29,5	16,7	25,5	316,1
	Miasto na prawach powiatu: City with powiat status:							
26	Świnoujście . . . . .	44,9	60,2	35,0	61,3	41,3	49,3	387,5

<sup>a</sup> Stan w dniu 31 XII. <sup>b</sup> Na podstawie bilansów zasobów mieszkaniowych. <sup>c</sup> Łącznie z kolektorami.

<sup>a</sup> As of 31 XII. <sup>b</sup> Based on balances of dwelling stocks. <sup>c</sup> Including collectors.

mieszkaniowe <sup>ab</sup> lings stocks <sup>ab</sup>		Mieszkania oddane do użytkowania Dwellings completed				Mieszkania, których budowę rozpoczęto w 2015 r. Dwellings in which construction has begun in 2015	Lp. No.
na 1000 ludności per 1000 population	przeciętna powierzchnia użytkowa 1 mieszkania w m <sup>2</sup> average useful floor area of dwelling in m <sup>2</sup>	ogółem total	wzrost lub spadek w stosunku do 2005 r. w % increase or de- crease in relation to 2005 in %	na 1000 ludności per 1000 population			
				2005	2015		
<b>373,5</b>	<b>70,5</b>	<b>5277</b>	<b>-1,8</b>	<b>3,2</b>	<b>3,1</b>	<b>6732</b>	<b>1</b>
<b>378,7</b>	<b>74,1</b>	<b>1696</b>	<b>29,3</b>	<b>3,7</b>	<b>4,7</b>	<b>1789</b>	<b>2</b>
344,0	69,4	71	-20,2	1,8	1,5	97	3
421,9	77,6	479	-11,0	7,1	6,0	596	4
330,1	88,1	356	44,7	3,9	5,4	382	5
324,9	81,2	188	60,7	2,0	3,3	141	6
420,8	63,7	602	87,0	3,0	5,5	573	7
<b>339,6</b>	<b>69,5</b>	<b>847</b>	<b>33,8</b>	<b>1,5</b>	<b>2,0</b>	<b>648</b>	<b>8</b>
332,3	69,0	114	375,0	0,5	2,3	98	9
344,4	70,3	137	-4,2	2,5	2,4	118	10
339,1	68,8	56	51,4	1,0	1,5	20	11
329,7	70,8	215	198,6	1,1	3,2	110	12
313,9	71,9	51	-17,7	1,6	1,3	73	13
356,2	67,0	115	-32,7	2,2	1,5	91	14
343,5	69,4	73	32,7	1,1	1,5	62	15
345,6	70,1	86	24,6	1,3	1,6	76	16
<b>424,8</b>	<b>63,9</b>	<b>1132</b>	<b>-26,3</b>	<b>3,7</b>	<b>2,8</b>	<b>2648</b>	<b>17</b>
424,8	63,9	1132	-26,3	3,7	2,8	2648	18
<b>357,9</b>	<b>74,6</b>	<b>1602</b>	<b>-15,3</b>	<b>3,8</b>	<b>3,1</b>	<b>1647</b>	<b>19</b>
327,8	75,4	229	13,4	2,6	2,8	198	20
337,3	75,1	76	-54,2	2,7	1,2	350	21
322,6	72,1	144	-12,7	2,0	1,7	122	22
427,0	77,4	343	-25,9	9,7	7,2	91	23
357,5	90,4	499	9,7	7,2	6,6	453	24
340,5	67,3	201	-4,7	1,8	1,7	316	25
493,0	67,1	110	-52,0	5,6	2,7	117	26

**II. WYBRANE DANE O PODREGIONACH (NTS 3) I POWIATACH (NTS 4) (cd.)**  
**SELECTED DATA BY SUBREGIONS (NTS 3) AND POWIATS (NTS 4) (cont.)**

Lp. No.	WYSZCZEGÓLNIENIE SPECIFICATION	Uczniowie w szkołach dla dzieci i młodzieży <sup>a</sup> na 10 tys. ludności Pupils and students of schools for children and youth <sup>a</sup> per 10 thous. population					Uczniowie szkół policealnych <sup>a</sup> na 10 tys. ludności Students of post-secondary schools <sup>a</sup> per 10 thous. population
		podstawowych <sup>c</sup> primary <sup>c</sup>	gimnazjach lower secondary	zasadniczych zawodowych basic vocational	liceach ogólnokształ- cących <sup>d</sup> general secondary <sup>d</sup>	technikach <sup>e</sup> technical secondary <sup>e</sup>	
2015							
1	<b>WOJEWÓDZTWO .....</b> <b>VOIVODSHIP</b>	<b>609,3</b>	<b>256,0</b>	<b>40,5</b>	<b>118,9</b>	<b>119,1</b>	<b>60,0</b>
	<b>Podregion Subregion</b>						
2	<b>koszaliński .....</b>	<b>610,7</b>	<b>259,2</b>	<b>44,0</b>	<b>125,6</b>	<b>137,4</b>	<b>75,9</b>
	Powiaty: Powiats:						
3	białogardzki .....	658,9	269,4	38,4	125,9	81,3	45,2
4	kołobrzeszki .....	598,7	266,1	43,9	149,7	188,5	83,4
5	koszaliński .....	561,6	232,4	19,3	9,0	23,2	2,0
6	ślawieński .....	629,3	275,8	54,0	34,8	122,1	–
	Miasto na prawach powiatu: City with powiat status:						
7	Koszalin .....	617,9	257,1	56,3	226,8	202,7	169,3
	<b>Podregion Subregion</b>						
8	<b>szczecinecko-pyrzycki</b>	<b>616,0</b>	<b>277,9</b>	<b>51,0</b>	<b>108,4</b>	<b>105,0</b>	<b>20,5</b>
	Powiaty: Powiats:						
9	choszczeński .....	644,8	268,8	46,9	84,3	106,3	38,0
10	drawski .....	608,0	281,1	45,3	147,1	49,8	12,4
11	łobeski .....	619,2	272,5	48,3	70,3	27,9	8,8
12	myśliborski .....	606,2	275,8	56,0	73,6	95,2	3,7
13	pyrzycki .....	636,6	270,6	35,1	88,3	81,1	4,7
14	szczecinecki .....	587,6	276,5	46,6	171,8	150,3	31,9
15	świdwiński .....	595,1	260,2	56,5	88,6	149,0	30,0
16	walecki .....	652,5	312,1	70,3	99,2	142,0	29,1
	<b>Podregion Subregion</b>						
17	<b>m. Szczecin .....</b>	<b>575,2</b>	<b>233,3</b>	<b>27,0</b>	<b>157,8</b>	<b>149,0</b>	<b>124,7</b>
	Miasto na prawach powiatu: City with powiat status:						
18	Szczecin .....	575,2	233,3	27,0	157,8	149,0	124,7
	<b>Podregion Subregion</b>						
19	<b>szczeciński .....</b>	<b>629,8</b>	<b>253,2</b>	<b>39,7</b>	<b>92,1</b>	<b>94,7</b>	<b>31,0</b>
	Powiaty: Powiats:						
20	goleniowski .....	685,0	291,3	54,6	94,0	121,8	11,7
21	gryficki .....	649,5	274,9	58,7	123,0	64,2	17,4
22	gryfiński .....	646,1	274,6	44,8	68,2	67,1	–
23	kamieński .....	574,4	234,8	21,1	69,9	69,3	10,7
24	policki .....	640,3	187,9	10,6	60,6	17,3	13,5
25	stargardzki .....	616,4	266,0	51,1	114,8	148,0	94,3
	Miasto na prawach powiatu: City with powiat status:						
26	Świnoujście .....	540,4	205,8	12,9	108,9	158,4	23,6

<sup>a</sup> Bez szkół specjalnych. <sup>b</sup> Stan w dniu 31 XII. <sup>c</sup> Bez dzieci w wieku 6 lat objętych edukacją w placówkach wychowania kształcącymi szkołami artystycznymi dającymi uprawnienia zawodowe. <sup>f</sup> Przychodnie łącznie z praktykami lekarskimi. noworodków.

<sup>a</sup> Excluding special schools. <sup>b</sup> As of 31 XII. <sup>c</sup> Excluding children aged 6 attending pre-primary education esta general art schools leading to professional certification. <sup>f</sup> Out-patient health care institutions including medical practices.

Dzieci w przedszkolach na 100 miejsc <i>Children attending nursery schools per 100 places</i>		Łóżka w szpitalach ogólnych <sup>b</sup> na 10 tys. ludności <i>Beds in general hospitals<sup>b</sup> per 10 thous. population</i>		Liczba ludności <sup>b</sup> na <i>Population<sup>b</sup> per</i>				Lp. No.
				1 podmiot ambulatoryjnej opieki zdrowotnej <sup>f</sup> <i>provider of out-patient health care<sup>f</sup></i>		1 aptekę ogólnodostępną <i>public pharmacy</i>		
2005	2015 <sup>e</sup>	2005	2015 <sup>h</sup>	2005	2015	2005	2015	
<b>96,2</b>	<b>88,5</b>	<b>46,2</b>	<b>48,3</b>	<b>1286</b>	<b>1366</b>	<b>3986</b>	<b>3054</b>	<b>1</b>
<b>98,4</b>	<b>90,1</b>	<b>42,4</b>	<b>47,9</b>	<b>833</b>	<b>1334</b>	<b>3932</b>	<b>2827</b>	<b>2</b>
103,8	93,9	40,6	71,0	985	1346	4827	3461	3
90,4	89,0	52,4	53,4	792	1060	3305	2209	4
92,6	89,7	–	–	1361	2058	7108	4703	5
91,9	77,2	30,5	28,2	1203	1546	4441	3574	6
106,1	95,6	67,7	73,0	583	1213	3082	2297	7
<b>94,3</b>	<b>86,1</b>	<b>31,5</b>	<b>38,0</b>	<b>1102</b>	<b>1454</b>	<b>4583</b>	<b>3412</b>	<b>8</b>
81,3	80,0	66,6	78,2	1929	1546	6269	4123	9
99,6	90,1	26,6	49,4	955	1569	4854	3226	10
95,7	86,4	14,1	2,7	1095	1109	4791	2899	11
96,4	93,5	39,4	37,4	1930	1865	4503	3730	12
100,9	88,8	29,5	21,6	1482	1436	4445	4021	13
93,6	89,9	22,4	28,0	690	1379	4070	2910	14
101,1	77,7	25,3	21,7	892	1600	4459	3428	15
91,5	77,7	26,8	55,3	1245	1232	4214	3614	16
<b>98,3</b>	<b>88,9</b>	<b>85,2</b>	<b>87,0</b>	<b>1735</b>	<b>1193</b>	<b>3115</b>	<b>2686</b>	<b>17</b>
98,3	88,9	85,2	87,0	1735	1193	3115	2686	18
<b>94,1</b>	<b>89,0</b>	<b>29,5</b>	<b>26,8</b>	<b>1899</b>	<b>1486</b>	<b>4572</b>	<b>3306</b>	<b>19</b>
91,5	85,5	30,2	28,7	1483	1328	4912	3294	20
108,1	98,2	74,8	59,8	1521	1227	5069	3069	21
94,1	91,8	10,4	9,7	2672	1897	5521	3478	22
91,4	85,1	17,4	20,6	1834	1284	3974	2968	23
95,9	88,8	25,2	23,6	2188	1733	5769	4485	24
84,0	88,7	27,2	24,6	1867	1469	4119	3441	25
101,4	87,1	27,6	28,4	2408	1583	3149	2286	26

przedszkolnego. *d* Łącznie z uzupełniającymi liceami ogólnokształcącymi. *e* Łącznie z technikami uzupełniającymi i ogólnog. Łącznie z zespołami wychowania przedszkolnego i punktami przedszkolnymi. *h* Łącznie z łózkami i inkubatorami dla

*b* Including supplementary general secondary. *e* Including supplementary technical secondary schools and *g* Including pre-primary education groups and pre-primary points. *h* Including beds and incubators for newborns.

**II. WYBRANE DANE O PODREGIONACH (NTS 3) I POWIATACH (NTS 4) (cd.)**  
**SELECTED DATA BY SUBREGIONS (NTS 3) AND POWIATS (NTS 4) (cont.)**

Lp. No.	WYSZCZEGÓLNIENIE SPECIFICATION	Biblioteki publiczne (z filiami) <i>Public libraries (with branches)</i>					
		księgozbiór <sup>a</sup> w wol. <i>collection<sup>a</sup> in vol.</i>		wypożyczenia księgozbioru <sup>bc</sup> w wol. <i>loans<sup>bc</sup> in vol.</i>		czytelnicy <sup>bc</sup> <i>borrowers<sup>bc</sup></i>	
		na 1000 ludności					
		2005	2015	2005 <sup>d</sup>	2015	2005	2015
1	<b>WOJEWÓDZTWO ..... VOIVODSHIP</b>	<b>4174</b>	<b>3901</b>	<b>3680</b>	<b>2518</b>	<b>189</b>	<b>145</b>
2	<b>Podregion Subregion koszaliński .....</b>	<b>3774</b>	<b>3625</b>	<b>3153</b>	<b>2539</b>	<b>193</b>	<b>147</b>
	Powiaty: <i>Powiats:</i>						
3	białogardzki .....	4156	4223	2512	2139	138	120
4	kolobrzeski .....	3825	3551	3813	2306	201	150
5	koszaliński .....	3297	3154	2392	2355	143	150
6	ślawieński .....	3828	3914	3292	2401	180	131
	Miasto na prawach powiatu: <i>City with powiat status:</i>						
7	Koszalin .....	3821	3544	3365	3075	249	165
8	<b>Podregion Subregion szczecinecko-pyrzycki</b>	<b>4499</b>	<b>3995</b>	<b>3567</b>	<b>2276</b>	<b>163</b>	<b>115</b>
	Powiaty: <i>Powiats:</i>						
9	choszczeński .....	5432	5101	4068	2391	144	149
10	drawski .....	4321	3464	1973	1489	133	103
11	łobeski .....	6808	5787	8049	4311	235	139
12	myśliborski .....	4031	3535	4683	2968	170	138
13	pyrzycki .....	6503	5376	4016	2136	214	120
14	szczecinecki .....	3742	3256	2841	2189	185	109
15	świdwiński .....	4182	3569	2328	1407	134	83
16	walecki .....	2682	3302	2089	1740	112	85
17	<b>Podregion Subregion m. Szczecin .....</b>	<b>3781</b>	<b>4245</b>	<b>2833</b>	<b>2735</b>	<b>193</b>	<b>180</b>
	Miasto na prawach powiatu: <i>City with powiat status:</i>						
18	Szczecin .....	3781	4245	2833	2735	193	180
19	<b>Podregion Subregion szczeciński .....</b>	<b>4502</b>	<b>3742</b>	<b>4863</b>	<b>2536</b>	<b>204</b>	<b>140</b>
	Powiaty: <i>Powiats:</i>						
20	goleniowski .....	4694	3535	5052	3163	187	133
21	gryficki .....	4408	3509	3390	2197	201	194
22	gryfiński .....	5143	4459	4897	2774	222	147
23	kamieński .....	6622	6282	5060	3577	322	191
24	policki .....	2890	1790	9034	1795	183	102
25	stargardzki .....	3940	3546	3285	2092	177	125
	Miasto na prawach powiatu: <i>City with powiat status:</i>						
26	Świnoujście .....	4641	4318	4605	2769	177	113

<sup>a</sup> Stan w dniu 31 XII. <sup>b</sup> W ciągu roku. <sup>c</sup> Łącznie z punktami bibliotecznymi. <sup>d</sup> Bez wypożyczeń międzybibliotecznych.  
10 i więcej miejsc noclegowych.

<sup>a</sup> As of 31 XII. <sup>b</sup> During the year. <sup>c</sup> Including library service points. <sup>d</sup> Excluding interlibrary lending. <sup>e</sup> As of 31 VII.



Widzowie w kinach stałych <sup>b</sup> Audience in fixed cinemas <sup>b</sup>		Baza noclegowa turystyki <i>Tourist accommodation establishments</i>							Lp. No.
		miejsca noclegowe <sup>c</sup> number of beds <sup>c</sup>			udzielone noclegi <sup>b</sup> nights spent (overnight stay) <sup>b</sup>		korzystający z noclegów <sup>b</sup> tourists accommodated <sup>b</sup>		
per 1000 population		ogółem <i>total</i>	stopień wyko- rzystania w % occupancy rate in %	w tys. <i>in thous.</i>					
2005	2015	2005 <sup>f</sup>	2015 <sup>g</sup>	2005 <sup>f</sup>	2015 <sup>g</sup>	2005 <sup>f</sup>	2015 <sup>g</sup>		
<b>712</b>	<b>1116</b>	<b>105230</b>	<b>120603</b>	<b>48,3</b>	<b>9064,9</b>	<b>12330,1</b>	<b>1544,4</b>	<b>2377,2</b>	<b>1</b>
<b>586</b>	<b>1205</b>	<b>48216</b>	<b>56466</b>	<b>56,2</b>	<b>4683,7</b>	<b>6581,8</b>	<b>563,3</b>	<b>959,8</b>	<b>2</b>
87	436	207	266	22,6	22,0	21,8	8,6	10,7	3
945	724	19603	27136	63,9	2731,0	4303,8	295,6	595,7	4
181	–	14118	15410	44,4	866,9	1069,3	124,9	163,8	5
172	239	13840	12868	50,1	1012,9	1107,0	99,3	138,8	6
1021	3142	448	786	30,9	51,0	80,0	35,0	50,8	7
<b>79</b>	<b>342</b>	<b>6361</b>	<b>7352</b>	<b>28,6</b>	<b>317,3</b>	<b>394,0</b>	<b>92,9</b>	<b>125,7</b>	<b>8</b>
95	–	241	436	17,9	8,2	17,3	5,2	7,7	9
83	979	2950	2896	20,0	92,0	81,6	16,2	26,7	10
–	–	36	233	22,2	0,1	10,5	0,0	5,4	11
–	178	584	527	25,6	41,6	37,8	18,7	17,5	12
–	185	52	90	12,7	5,0	3,9	5,0	2,9	13
73	591	596	1049	27,7	42,4	55,5	13,1	24,8	14
107	302	781	1078	45,5	39,8	92,0	8,2	13,9	15
251	207	1121	1043	39,3	88,0	95,4	26,4	26,8	16
<b>2231</b>	<b>2814</b>	<b>5235</b>	<b>6733</b>	<b>46,1</b>	<b>636,3</b>	<b>873,9</b>	<b>368,1</b>	<b>389,5</b>	<b>17</b>
2231	2814	5235	6733	46,1	636,3	873,9	368,1	389,5	18
<b>94</b>	<b>359</b>	<b>45418</b>	<b>50052</b>	<b>42,5</b>	<b>3427,5</b>	<b>4480,4</b>	<b>520,2</b>	<b>902,1</b>	<b>19</b>
150	176	247	557	32,2	19,8	58,7	15,2	37,4	20
213	86	13700	18960	34,3	864,9	1197,9	101,8	209,3	21
58	213	1092	749	26,7	58,1	52,2	20,7	23,0	22
87	433	20792	17412	46,0	1441,4	1437,7	225,5	273,0	23
49	–	311	947	26,2	28,5	75,1	10,0	48,1	24
57	532	1437	1507	23,3	83,7	88,2	29,3	42,3	25
67	1495	7839	9920	54,4	931,1	1570,5	117,7	269,1	26

<sup>e</sup> Stan w dniu 31 VII. <sup>f, g</sup> Dotyczy: <sup>f</sup> – turystycznych obiektów zbiorowego zakwaterowania, <sup>g</sup> – obiektów posiadających

<sup>f, g</sup> Concern: <sup>f</sup> – collective tourist accommodation establishments, <sup>g</sup> – establishments possessing 10 and more bed places.

**II. WYBRANE DANE O PODREGIONACH (NTS 3) I POWIATACH (NTS 4) (cd.)**  
**SELECTED DATA BY SUBREGIONS (NTS 3) AND POWIATS (NTS 4) (cont.)**

Lp. No.	WYSZCZEGÓLNIENIE SPECIFICATION	Powierzchnia gruntów leśnych <sup>a</sup> w tys. ha Forest land <sup>a</sup> in thous. ha				Produkcja sprzedana przemysłu <sup>b</sup> (ceny bieżące) Sold production of industry <sup>b</sup> (current prices)			
		ogółem total	w tym of which			w mln zł in mln zł		na 1 mieszkańca w zł	
			lasy publiczne public forests	lasy prywatne private forests					
<b>1</b>	<b>WOJEWÓDZTWO ..... VOIVODSHIP</b>	<b>820,4</b>	<b>837,6</b>	<b>793,5</b>	<b>20,4</b>	<b>18583,1</b>	<b>35113,2</b>	<b>10969</b>	<b>20488</b>
	<b>Podregion Subregion</b>								
<b>2</b>	<b>koszaliński .....</b>	<b>154,9</b>	<b>158,3</b>	<b>148,7</b>	<b>5,4</b>	<b>2514,9</b>	<b>5183,0</b>	<b>7107</b>	<b>14401</b>
	Powiaty: Powiats:								
3	białogardzki .....	34,3	36,0	33,6	1,4	254,5	813,6	5272	16738
4	kołobrzeski .....	15,6	15,9	14,7	0,8	536,1	744,9	7052	9359
5	koszaliński .....	71,5	72,5	68,3	2,2	374,4	585,0	5853	8891
6	ślawieński .....	30,1	30,4	28,7	1,0	349,5	571,8	6054	9974
	Miasto na prawach powiatu: City with powiat status:								
7	Koszalin .....	3,4	3,6	3,4	0,0	1000,4	2467,7	9273	22728
	<b>Podregion Subregion</b>								
<b>8</b>	<b>szczecinecko-pyrzycki</b>	<b>421,3</b>	<b>431,2</b>	<b>408,5</b>	<b>10,1</b>	<b>3849,5</b>	<b>7384,5</b>	<b>8841</b>	<b>17009</b>
	Powiaty: Powiats:								
9	choszczeński .....	52,0	52,5	50,2	0,8	91,5	255,0	1825	5143
10	drawski .....	82,7	86,5	81,1	2,2	222,8	790,8	3825	13596
11	łobeski .....	34,1	34,7	32,8	0,9	121,2	247,7	1795	6568
12	myśliborski .....	50,3	50,9	48,9	0,7	747,0	1103,7	18675	16397
13	pyrzycki .....	4,7	4,8	4,4	0,3	253,0	492,3	3272	12189
14	szczecinecki .....	79,6	82,2	77,3	2,6	1647,4	3140,9	33585	39936
15	świdwiński .....	38,8	39,8	37,0	1,8	321,8	616,0	5875	12795
16	walecki .....	79,1	79,9	76,8	0,9	444,8	738,2	11604	13615
	<b>Podregion Subregion</b>								
<b>17</b>	<b>m. Szczecin .....</b>	<b>5,1</b>	<b>5,1</b>	<b>4,9</b>	<b>0,1</b>	<b>4732,4</b>	<b>7901,2</b>	<b>11511</b>	<b>19411</b>
	Miasto na prawach powiatu: City with powiat status:								
18	Szczecin .....	5,1	5,1	4,9	0,1	4732,4	7901,2	11511	19411
	<b>Podregion Subregion</b>								
<b>19</b>	<b>szczeciński .....</b>	<b>239,2</b>	<b>243,0</b>	<b>231,3</b>	<b>4,8</b>	<b>7486,3</b>	<b>14644,5</b>	<b>15162</b>	<b>28561</b>
	Powiaty: Powiats:								
20	goleniowski .....	60,9	61,2	59,1	0,4	2670,6	6306,3	33984	76417
21	gryficki .....	21,0	21,4	20,1	0,7	308,3	256,2	5069	4174
22	gryfiński .....	64,8	65,4	62,6	0,8	#	376,2	x	4507
23	kamieński .....	28,0	28,8	27,3	0,6	#	201,7	x	4230
24	policki .....	23,3	23,5	22,5	0,3	2502,1	4296,6	39427	56598
25	stargardzki .....	36,9	38,3	35,4	1,9	409,7	2763,3	3430	22918
	Miasto na prawach powiatu: City with powiat status:								
26	Świnoujście .....	4,3	4,4	4,2	0,0	145,3	444,1	3550	10775

<sup>a</sup> Stan w dniu 31 XII. <sup>b</sup> Dane dotyczą podmiotów gospodarczych, w których liczba pracujących przekracza 9 osób. status miasta na prawach powiatu.

<sup>a</sup> As of 31 XII. <sup>b</sup> Data concern economic entities employing more than 9 persons. <sup>c</sup> Excluding revenue of gminas

Dochody budżetów gmin <sup>c</sup> Revenue of gminas budgets <sup>c</sup>		Wydatki budżetów gmin <sup>d</sup> Expenditure of gminas budgets <sup>d</sup>		Dochody budżetów powiatów Revenue of powiats budgets		Wydatki budżetów powiatów Expenditure of powiats budgets		Dochody budżetów miast na prawach powiatu Revenue of budgets cities with powiat status		Lp. No.
2005	2015	2005	2015	2005	2015	2005	2015	2005	2015	
<b>2042,56</b>	<b>3743,90</b>	<b>2022,72</b>	<b>3654,93</b>	<b>640,51</b>	<b>1049,05</b>	<b>642,34</b>	<b>1027,61</b>	<b>2402,94</b>	<b>5138,04</b>	<b>1</b>
x	x	x	x	x	x	x	x	x	x	<b>2</b>
1892,51	3713,33	1951,28	3641,93	716,87	1046,40	716,34	1008,89	x	x	3
2423,19	4364,74	2221,39	4254,06	652,97	1202,43	686,28	1127,04	x	x	4
2196,19	4270,95	2385,81	4189,40	797,33	1224,33	824,88	1268,40	x	x	5
2066,26	4446,42	2103,43	4522,13	541,76	974,60	543,15	990,51	x	x	6
x	x	x	x	x	x	x	x	2651,34	4309,30	7
<b>x</b>	<b>x</b>	<b>x</b>	<b>x</b>	<b>x</b>	<b>x</b>	<b>x</b>	<b>x</b>	<b>x</b>	<b>x</b>	<b>8</b>
1905,89	3390,31	1979,66	3266,09	609,66	1098,66	584,19	1041,41	x	x	9
3022,82	3648,95	2832,55	3674,99	637,15	1145,38	644,84	1220,11	x	x	10
1806,15	3606,30	1768,92	3632,72	627,77	988,01	649,18	946,40	x	x	11
1872,31	3567,75	1812,98	3369,89	665,73	1010,65	682,77	949,03	x	x	12
2044,10	3249,06	2011,45	3084,12	599,43	1031,09	622,50	1017,90	x	x	13
1980,22	3389,38	1960,84	3352,31	699,25	1259,73	726,06	1264,84	x	x	14
1936,75	3491,42	2087,42	3391,54	667,79	1408,24	648,08	1426,57	x	x	15
1848,33	3430,75	1821,11	3186,18	479,42	916,73	478,37	874,77	x	x	16
<b>x</b>	<b>x</b>	<b>x</b>	<b>x</b>	<b>x</b>	<b>x</b>	<b>x</b>	<b>x</b>	<b>x</b>	<b>x</b>	<b>17</b>
x	x	x	x	x	x	x	x	2235,92	5283,54	18
<b>x</b>	<b>x</b>	<b>x</b>	<b>x</b>	<b>x</b>	<b>x</b>	<b>x</b>	<b>x</b>	<b>x</b>	<b>x</b>	<b>19</b>
1884,79	3725,86	1894,18	3451,27	633,44	949,16	623,21	940,38	x	x	20
2162,00	4123,60	2112,56	4045,78	722,50	1172,60	713,28	1156,55	x	x	21
1954,68	3497,47	1941,73	3363,77	641,35	818,64	664,53	773,66	x	x	22
2072,39	4310,82	2013,35	4768,99	635,99	941,65	625,96	901,60	x	x	23
2163,22	4052,62	1990,28	3746,17	594,70	996,83	579,46	950,06	x	x	24
1719,22	3267,00	1740,49	3225,45	597,07	887,28	559,56	852,96	x	x	25
x	x	x	x	x	x	x	x	3625,59	5884,20	26

<sup>c</sup> Bez dochodów gmin mających również status miasta na prawach powiatu. <sup>d</sup> Bez wydatków gmin mających również

which are also cities with powiat status. <sup>d</sup> Excluding expenditure of gminas which are also cities with powiat status.

**II. WYBRANE DANE O PODREGIONACH (NTS 3) I POWIATACH (NTS 4) (dok.)**  
**SELECTED DATA BY SUBREGIONS (NTS 3) AND POWIATS (NTS 4) (cont.)**

Lp. No.	WYSZCZEGÓLNIENIE SPECIFICATION	Wydatki budżetów miast na prawach powiatu <i>Expenditure of budgets cities with powiat status</i>		Nakłady inwestycyjne w przedsiębiorstwach <sup>a</sup> według lokalizacji inwestycji (ceny bieżące) <i>Investment outlays in enterprises<sup>a</sup> according to investment location (current prices)</i>		Wartość brutto środków trwałych w przedsiębiorstwach <sup>ab</sup> (bieżące ceny ewidencyjne) <i>Gross value of fixed assets in enterprises<sup>ab</sup> (current book-keeping prices)</i>		Podmioty gospodarki narodowej <sup>bc</sup> na 10 tys. ludności <i>Entities of the national economy<sup>bc</sup> per 10 thous. population</i>
		na 1 mieszkańca w zł <i>per capita in zł</i>		na 1 mieszkańca w zł <i>per capita in zł</i>		na 1 mieszkańca w zł <i>per capita in zł</i>		
		2005	2015	2005	2015	2005	2015	
1	<b>WOJEWÓDZTWO .....</b> <b>VOIVODSHIP</b>	<b>2361,25</b>	<b>5274,33</b>	<b>1602</b>	<b>3646</b>	<b>22148</b>	<b>38892</b>	<b>1290</b>
2	<b>Podregion Subregion</b> <b>koszaliński .....</b>	<b>x</b>	<b>x</b>	<b>1224</b>	<b>2992</b>	<b>14494</b>	<b>37897</b>	<b>1364</b>
	Powiaty: <i>Powiats:</i>							
3	białogardzki .....	x	x	1126	2129	13303	45933	999
4	kołobrzegi .....	x	x	1532	2832	16149	46446	1593
5	koszaliński .....	x	x	906	1840	8887	23482	1105
6	ślawieński .....	x	x	775	3251	7769	29561	1027
	Miasto na prawach powiatu: <i>City with powiat status:</i>							
7	Koszalin .....	2575,39	4442,15	1481	4057	20784	41202	1695
8	<b>Podregion Subregion</b> <b>szczecinecko-pyrzycki</b>	<b>x</b>	<b>x</b>	<b>1371</b>	<b>2541</b>	<b>13402</b>	<b>24954</b>	<b>971</b>
	Powiaty: <i>Powiats:</i>							
9	choszczeński .....	x	x	432	978	6078	11936	826
10	drawski .....	x	x	624	1197	7845	15172	1008
11	łobeski .....	x	x	1383	10341	5713	11822	888
12	myśliborski .....	x	x	2877	1707	11838	25103	1025
13	pyrzycki .....	x	x	832	581	7021	14095	924
14	szczecinecki .....	x	x	2125	3003	32553	52819	1014
15	świdwiński .....	x	x	1119	970	8831	15631	928
16	walecki .....	x	x	730	3207	15041	32174	1062
17	<b>Podregion Subregion</b> <b>m. Szczecin .....</b>	<b>x</b>	<b>x</b>	<b>2124</b>	<b>4586</b>	<b>35841</b>	<b>51851</b>	<b>1676</b>
	Miasto na prawach powiatu: <i>City with powiat status:</i>							
18	Szczecin .....	2179,12	5461,21	2124	4586	35841	51851	1676
19	<b>Podregion Subregion</b> <b>szczeciński .....</b>	<b>x</b>	<b>x</b>	<b>1640</b>	<b>4293</b>	<b>23944</b>	<b>41116</b>	<b>1202</b>
	Powiaty: <i>Powiats:</i>							
20	goleniowski .....	x	x	2611	5160	13822	38293	1076
21	gryficki .....	x	x	988	1425	7452	13057	1256
22	gryfiński .....	x	x	2018	2929	43788	50037	1025
23	kamieński .....	x	x	543	2242	9192	22858	1489
24	policki .....	x	x	2740	4519	52233	46332	1403
25	stargardzki .....	x	x	982	1990	18038	54823	1021
	Miasto na prawach powiatu: <i>City with powiat status:</i>							
26	Świnoujście .....	3625,59	5620,89	1505	18289	18300	41819	1559

<sup>a</sup> Dane dotyczą podmiotów gospodarczych, w których liczba pracujących przekracza 9 osób. <sup>b</sup> Stan w dniu 31 XII.  
<sup>c</sup> W rejestrze REGON; bez osób prowadzących gospodarstwa indywidualne w rolnictwie.

<sup>a</sup> Data concern economic entities employing more than 9 persons. <sup>b</sup> As of 31 XII. <sup>c</sup> In the REGON register; excluding persons tending private farms in agriculture.

## DZIAŁ I

### STAN I OCHRONA ŚRODOWISKA

#### Uwagi ogólne

##### 1. Informacje o poborze wody dotyczą:

- 1) w pozycji „na cele produkcyjne (poza rolnictwem, leśnictwem, łowiectwem i rybactwem)” – jednostek organizacyjnych (włączając fermy przemysłowego chowu zwierząt oraz zakłady zajmujące się produkcją roślinną) wnoszących opłaty za pobór z ujęć własnych rocznie 5 dam<sup>3</sup> i więcej wody podziemnej albo 20 dam<sup>3</sup> i więcej wody powierzchniowej lub odprowadzających rocznie 20 dam<sup>3</sup> i więcej ścieków;
- 2) w pozycji „nawodnienia w rolnictwie i leśnictwie oraz napełnianie i uzupełnianie stawów rybnych” – jednostek organizacyjnych rolnictwa, leśnictwa i rybactwa zużywających wodę na potrzeby nawadniania gruntów rolnych i leśnych o powierzchni od 20 ha oraz na potrzeby eksploatacji stawów rybnych o powierzchni od 10 ha;
- 3) w pozycji „eksploatacja sieci wodociągowej” – wszystkich jednostek nadzorujących pracę sieci wodociągowej (w tym również spółdzielni mieszkaniowych, spółek wodnych, zakładów usług wodnych, zakładów pracy itd.).

Przez **zamknięty obieg wody** rozumie się układ, w którym woda raz użyta nie jest odprowadzona do odbiornika, lecz zwracana do punktu bezpośredniego podawania wody do obiegu, do powtórnych rotacji i wykorzystania.

2. Dane o **ściekach** dotyczą ścieków odprowadzonych do wód lub do ziemi przez jednostki określone w ust. 1 pkt 1) i 3). Do tych samych jednostek odnoszą się dane o **wyposażeniu w oczyszczalnie ścieków**.

Jako **ścieki wymagające oczyszczenia** przyjęto wody odprowadzane siecią kanałów lub rowów otwartych bezpośrednio do wód lub do ziemi albo do sieci kanalizacyjnej z jednostek produkcyjnych (łącznie z zanieczyszczonymi wodami z odwadniania zakładów górniczych i chłodniczymi), z innych jednostek oraz z gospodarstw domowych.

Dane o **ściekach oczyszczanych** dotyczą ścieków oczyszczanych mechanicznie, chemicznie, biologicznie oraz z podwyższonym usuwaniem biogenu i odprowadzonych do wód lub do ziemi.

Przez **ścieki oczyszczane mechanicznie** rozumie się ścieki poddane procesowi usuwania jedynie zanieczyszczeń nierozpuszczalnych, tj. ciał stałych i tłuszczów ulegających osadzeniu lub flotacji.

## CHAPTER I

### ENVIRONMENTAL PROTECTION

#### General notes

##### 1. Information regarding **water withdrawal** concerns:

- 1) *in the item "for production purposes (excluding agriculture, forestry, hunting and fishing)" – organizational entities (including industrial livestock farming and crop production plants) making payments for the annual withdrawal of 5 dam<sup>3</sup> or more of underground water, or 20 dam<sup>3</sup> or more of surface water from their own sources, or discharging 20 dam<sup>3</sup> or more of wastewater annually;*
- 2) *in the item "irrigation in agriculture and forestry as well as filling and completing fish ponds" – agricultural, forest and fishing organizational entities, consuming water for irrigating agricultural or forest land of 20 ha or more in area, and for the purpose of exploiting fish ponds of 10 ha or more in area;*
- 3) *in the item "exploitation of water supply network" – all entities responsible for the management of the water supply network (including housing cooperatives, water companies, waterworks and workplaces, etc.).*

A **closed water cycles system** is understood as a system, in which water that has been used once is not drained to a collector, but recycled to the point where the water is directly fed into the system for subsequent cycles and utilization.

2. Data regarding **wastewater** concern wastewater discharged into waters or into the ground by entities described in item 1, points 1) and 3). Data regarding **equipment with wastewater treatment plants** concern the same entities.

**Wastewater requiring treatment** is understood as water discharged by means of open channel or ditch systems directly into waters or into the ground, or sewage network of entities engaged in production (including contaminated mine drainage water and cooling water), other entities as well as households.

Data regarding **treated wastewater** concern wastewater treated mechanically, chemically, biologically and with increased biogene removal, discharged into waters or into the ground.

**Mechanical treatment of wastewater** is understood as the process of removing only non-soluble pollutants, i.e., solid bodies and fats subject to settlement or floatation.

**Chemiczne oczyszczanie ścieków** polega na wytrącaniu niektórych związków rozpuszczalnych względnie ich neutralizacji metodami chemicznymi, takimi jak koagulacja, sorpcja na węglu aktywnym itp.

**Biologiczne oczyszczanie ścieków** następuje w procesie mineralizacji przez drobnoustroje w środowisku wodnym w sposób naturalny (np. poprzez rolnicze wykorzystanie ścieków, zraszanie pól, stawy rybne) lub w urządzeniach sztucznych (złoża biologiczne, osad czynny) i polega na usuwaniu ze ścieków zanieczyszczeń organicznych oraz związków biogennych i refrakcyjnych.

**Podwyższone usuwanie biogenów w ściekach** następuje w oczyszczalniach ścieków o wysokoefektywnych technologiach oczyszczania (głównie biologicznych, a także chemicznych) umożliwiających zwiększoną redukcję azotu i fosforu.

**Kilkustopniowe** oczyszczanie mechaniczne i biologiczne lub mechaniczno-chemiczno-biologiczne odprowadzanych ścieków zakwalifikowano do wyższego stopnia oczyszczania (biologicznego lub chemicznego).

Dane o **ludności miast i wsi korzystającej z oczyszczalni ścieków** podano w oparciu o szacunek liczby ludności obsługiwanej przez oczyszczalnie pracujące na sieci kanalizacyjnej.

W przypadku gdy miasto obsługiwane jest przez kilka oczyszczalni o różnym sposobie oczyszczania, o zakwalifikowaniu miasta do obsługiwanego przez poszczególne rodzaje oczyszczalni ścieków decyduje przewaga ilości ścieków oczyszczanych przez dany rodzaj oczyszczalni.

**3. Informacje o źródłach i wielkości emisji zanieczyszczeń powietrza** z zakładów szczególnie uciążliwych dla czystości powietrza oraz o stanie **wyposażenia i efektach eksploatacji urządzeń do redukcji tych zanieczyszczeń** dotyczą jednostek organizacyjnych ustalonych przez Ministra Ochrony Środowiska i Zasobów Naturalnych na podstawie określonej wysokości opłat wniesionych w 1986 r. za roczną emisję substancji zanieczyszczających powietrze według stawek określonych w rozporządzeniu Rady Ministrów z dnia 13 I 1986 r. w sprawie opłat za gospodarcze korzystanie ze środowiska i wprowadzanie w nim zmian (Dz. U. Nr 7, poz. 40) z późn. zm.

Ustalona zbiorowość badanych jednostek utrzymywana corocznie, co zapewnia m.in. porównywalność wyników badań, może być powiększona jedynie w szczególnych przypadkach, np. o jednostki nowo uruchomione lub rozbudowane o wysokiej skali progowej emisji zanieczyszczeń.

Dane o **emisji pyłów** dotyczą pyłów: ze spalania paliw, cementowo-wapienniczych i materiałów ogniotrwałych, krzemowych, nawozów sztucznych, węglowo-grafitowych, sadzy oraz innych rodzajów zanieczyszczeń pyłowych.

**Chemical treatment of wastewater** consists in precipitating certain soluble compounds, or their neutralization through chemical methods, such as coagulation, sorption on active carbon, etc.

**Biological treatment of wastewater** occurs through mineralization processes caused by microorganisms in the natural water environment (e.g. through agricultural use of wastewater, field irrigation, fish ponds) or in artificial facilities (biofilters, activated sludge) and consists in the removal of organic pollutants or biogenous and refractive compounds from wastewater.

**Increased biogene removal from sewage** occurs in treatment plants with highly efficient treatment technologies (mostly biological, and also chemical) allowing for an increased reduction in nitrogen and phosphorus content.

**A few steps** treatment mechanical and biological or mechanical, chemical and biological of discharging wastewater was classified as a higher degree of the treatment process (biological or chemical).

Data on **urban and rural population connected to wastewater treatment plants** are presented on a basis of a number of people served by wastewater treatment plants working on sewage network.

When an urban area is served by several treatment plants with various methods of treatment, the predominate amount of wastewater treated by a given treatment plant determines the classification of the urban area in the appropriate type of wastewater treatment plant.

**3. Information regarding the sources and amounts of air pollutants emission** from plants of significant nuisance to air quality as well as **the possession of systems to reduce such pollutants and the effects of their utilization** concerns organizational entities established by the Minister of Environmental Protection and Natural Resources on the basis of the defined amount of fees borne in 1986 for the annual emission of substances polluting the air, according to rates defined in the decree of the Council of Ministers, dated 13 I 1986, regarding payments for economic use of the environment and modifications to it (Journal of Laws No. 7, item 40) with later amendments.

The established group of surveyed entities maintained annually which, i.a. assures comparability of data may only be increased in specific cases, e.g. by newly established or expanded entities with a high step scale of pollutant emission.

Data regarding **particulate emission** concern: particulates from the combustion of fuels, particulates from cement and lime, fire-resistant materials, silicates, artificial fertilizers, carbon and graphite, soot, as well as other types of particulates.

Dane o **emisji gazów** dotyczą: dwutlenku siarki, tlenku węgla, tlenków azotu, węglowodorów oraz innych rodzajów zanieczyszczeń gazowych (bez dwutlenku węgla).

Dane o emisji pyłów i gazów obejmują emisję zorganizowaną (z urządzeń technologicznych i ogrzewczych) oraz niezorganizowaną (z hałd, składowisk, w toku przeładunku substancji sypkich lub lotnych, z hał produkcyjnych itp.).

**4. Ochrona przyrody** polega na zachowaniu, zrównoważonym użytkowaniu oraz odnawianiu zasobów, tworów i składników przyrody (m.in. dziko występujących oraz objętych ochroną gatunkową roślin, zwierząt i grzybów, zwierząt prowadzących wędrowny tryb życia, siedlisk przyrodniczych); formami ochrony przyrody są: parki narodowe, rezerwy przyrody, parki krajobrazowe, obszary chronionego krajobrazu, obszary Natura 2000, stanowiska dokumentacyjne, użytki ekologiczne, zespoły przyrodniczo-krajobrazowe, pomniki przyrody, ochrona gatunkowa roślin, zwierząt i grzybów.

Podstawą prawną regulującą ustanowienie form ochrony przyrody jest ustawa o ochronie przyrody z dnia 16 IV 2004 r. (jednolity tekst, Dz. U. 2015, poz. 1651, z późn. zm.); formy te tworzone są w drodze rozporządzenia Rady Ministrów lub Ministra Środowiska, zarządzenia regionalnego dyrektora ochrony środowiska, uchwały sejmiku województwa lub rady gminy.

**Parki narodowe** obejmują obszary wyróżniające się szczególnymi wartościami przyrodniczymi, naukowymi, społecznymi, kulturowymi i edukacyjnymi, o powierzchni nie mniejszej niż 1000 ha, na których ochronie podlega cała przyroda oraz walory krajobrazowe.

Parki narodowe tworzy się w celu: zachowania różnorodności biologicznej, zasobów, tworów i składników przyrody nieożywionej i walorów krajobrazowych, przywrócenia właściwego stanu zasobów i składników przyrody oraz odtworzenia zniekształconych siedlisk przyrodniczych, siedlisk roślin, siedlisk zwierząt lub siedlisk grzybów.

**Rezerwy przyrody** obejmują wyróżniające się szczególnymi wartościami przyrodniczymi, naukowymi, kulturowymi lub walorami krajobrazowymi obszary zachowane w stanie naturalnym lub mało zmienionym, ekosystemy, ostoje i siedliska przyrodnicze, a także siedliska roślin, zwierząt i grzybów oraz twory i składniki przyrody nieożywionej.

**Parki krajobrazowe** obejmują obszary chronione ze względu na wartości przyrodnicze, historyczne i kulturowe oraz walory krajobrazowe w celu zachowania i popularyzacji tych wartości w warunkach zrównoważonego rozwoju.

*Data regarding **gas emission** concern: sulphur dioxide, carbon oxide, nitrogen oxides, hydrocarbons, as well as other types of gaseous pollutants (excluding carbon dioxide).*

*Data regarding particulate and gas emission include organized emission (from technological and heating facilities) and disorganized emission (from waste dumps and landfills, in the course of reloading of volatile or loose substances, from production halls etc.).*

**4. Nature protection** consists of maintaining, sustainable use and renovation of nature resources, objects and elements (among others, plants, animals and fungi originally existing in environment as well as subjected to species protection, wandering and migratory animals, habitats); forms of nature protection are: national parks, nature reserves, landscape parks, protected landscape areas, Natura 2000 areas, documentation sites, ecological areas, landscape-nature complexes, monuments of nature, plants, animals and fungi species protection.

*The legal basis regulating establishing forms of nature protection is the Law on Nature Protection, dated 16 IV 2004 (uniform text, Journal of Laws 2015, item 1651, with later amendments); the forms are created by way of the decree of the Council of Ministers or the Minister of the Environment, the regulation of regional director for environmental protection, the resolution of voivodship regional council or gmina council.*

**National parks** include protected areas distinguishing by particular natural, scientific, social, cultural and educational values, of the area of at least 1000 ha, where all nature elements and specific landscape features are protected.

*National parks are created to: preserve biodiversity, resources, formations and elements of inanimate nature and landscape features, restore a proper state of resources and elements of nature, reconstruct distorted natural habitats, habitats of plants, animals or fungi.*

**Nature reserves** include areas having essential value for the environmental, scientific, cultural and landscape reasons in natural or slightly changed state – ecosystems, refuges and natural sites. They also protect habitats of plants, animals, fungi and formations and elements of inanimate nature.

**Landscape parks** are areas protected for natural, historical and cultural values, as well as for landscape features. The aim of landscape park's creation is preservation, popularisation and dissemination of these values in conditions of sustainable development.

**Obszary chronionego krajobrazu** obejmują tereny chronione ze względu na wyróżniający się krajobraz o zróżnicowanych ekosystemach, wartościowe ze względu na możliwość zaspokajania potrzeb związanych z turystyką i wypoczynkiem lub pełnią funkcję korytarzy ekologicznych.

**Sieć Natura 2000** obejmuje obszary specjalnej ochrony ptaków (OSO) oraz specjalne obszary ochrony siedlisk (SOO), które do czasu utworzenia w drodze aktu prawnego są obszarami mającymi znaczenie dla Wspólnoty (OZW). Podstawą prawną jej funkcjonowania są: dyrektywa Parlamentu Europejskiego i Rady 2009/147/WE z dnia 30 XI 2009 r. w sprawie ochrony dzikiego ptactwa (zwana Dyrektywą Ptasia), określająca kryteria do wyznaczenia ostoi dla gatunków ptaków zagrożonych wyginięciem oraz dyrektywa Rady 92/43/EEG z dnia 21 V 1992 r. w sprawie ochrony siedlisk przyrodniczych oraz dzikiej fauny i flory (zwana Dyrektywą Siedliskową), określająca zasady ochrony pozostałych gatunków zwierząt, a także roślin i siedlisk przyrodniczych oraz procedury ochrony obszarów szczególnie ważnych przyrodniczo.

**Stanowiska dokumentacyjne** są to niewyodrębniające się na powierzchni lub możliwe do wyodrębnienia, ważne pod względem naukowym i dydaktycznym, miejsca występowania formacji geologicznych, nagromadzeń skamieniałości lub tworów mineralnych, jaskinie lub schroniska podskalne wraz z namuliskami oraz fragmenty eksploatowanych lub nieczynnych wyrobisk powierzchniowych i podziemnych.

**Użytki ekologiczne** są to zasługujące na ochronę pozostałości ekosystemów mających znaczenie dla zachowania różnorodności biologicznej, jak: naturalne zbiorniki wodne, śródpolne i śródleśne oczka wodne, kępy drzew i krzewów, bagna, torfowiska, wydmy, starorzecza, wychodnie skalne, skarpy, kamieńce, stanowiska rzadkich lub chronionych gatunków itp.

**Pomniki przyrody** są to pojedyncze twory przyrody żywej i nieożywionej lub ich skupiska o szczególnej wartości przyrodniczej, naukowej, kulturowej, historycznej lub krajobrazowej oraz odznaczające się indywidualnymi cechami, wyróżniającymi je wśród innych tworów, okazałych rozmiarów drzewa, krzewy gatunków rodzimych lub obcych, źródła, wodospady, wywierzyska, skałki, jary, głazy narzutowe oraz jaskinie.

**5. Odpady** oznaczają każdą substancję lub przedmiot, których posiadacz pozbywa się, zamierza się pozbyć lub do których pozbycia się jest obowiązany. Dane o odpadach zostały opracowane w oparciu o ustawę z dnia 14 XII 2012 r. o odpadach (Dz. U. 2013, poz. 21) z późniejszymi zmianami.

**Protected landscape areas** include areas protected for the sake of distinguishing landscape characterised by various ecosystem types. These areas are valuable because of their functions satisfying the needs of tourism and recreation and functions of ecological corridors.

**Natura 2000 network** includes Special Protection Areas (SPA) and Special Areas of Conservation (SAC) that until the creation by way of legal act are Sites of Community Importance (SCI). The legal basis for its functioning are: Directive 2009/147/EC of the European Parliament and of the Council dated 30 XI 2009 on the conservation of wild birds (Birds Directive), that specifies the criteria to designate and manage special protection areas for endangered bird species as well as Council Directive 92/43/EEC dated 21 V 1992 on the conservation of natural habitats and of wild fauna and flora (Habitats Directive), that specifies the rules of protection of the rest of the animal and plant species as well as natural habitats and the procedures of protection of especially important natural areas.

**Documentation sites** are scientific and educationally important, not emerging on the earth surface or visible on the surface, places of occurrence of various geological formations, fossils accumulations, mineral objects, caverns, rock caves, exploited and discarded opencast and underground workings.

**Ecological areas** are worth protecting fragments of ecosystems of significant importance for biodiversity, such as: natural water reservoirs, field and forest ponds, groups of trees and shrubs, swamps, peat bogs, dunes, old river beds, rock outcrops, scarps, gravel banks, habitats of rare or protected species etc.

**Monuments of nature** are single objects of animate and inanimate nature of special environmental, scientific, cultural, historical or landscape value and of distinctive individual features such as trees of impressive size, native and alien bushes, sources, waterfalls, exsurgents, stones, ravines, erratic boulders and caves.

**5. Waste** means any substance or object which the holder discards or intends or is required to discard. Data on waste have been compiled on the basis of the Law on Waste, dated 14 XII 2012 (Journal of Laws 2013, item 21) with later amendments.



Informacje o **odpadach** opracowane zostały zgodnie z katalogiem odpadów wprowadzonym rozporządzeniem Ministra Środowiska z dnia 9 XII 2014 r. (Dz. U. poz. 1923).

Informacje o **ilości i rodzajach odpadów** dotyczą zakładów, które wytworzyły w ciągu roku powyżej 1 tys. t odpadów lub nagromadziły 1 mln t i więcej odpadów (z wyłączeniem odpadów komunalnych).

Przez **odzysk odpadów** rozumie się jakikolwiek proces, którego głównym wynikiem jest to, aby odpady służyły użytecznemu zastosowaniu przez zastąpienie innych materiałów. Pełna definicja odpadów zawarta jest w ustawie z dnia 14 XII 2012 r. o odpadach.

Przez **unieszkodliwianie odpadów** rozumie się proces niebędący odzyskiem, nawet jeżeli wtórnym skutkiem takiego procesu jest odzysk substancji lub energii.

**Magazynowanie odpadów** to czasowe przechowywanie odpadów obejmujące: wstępne magazynowanie odpadów przez ich wytwórcę, tymczasowe magazynowanie odpadów przez prowadzącego zbieranie odpadów, magazynowanie odpadów przez prowadzącego przetwarzanie odpadów.

Dane o **odpadach dotychczas składowanych (nagromadzonych)** dotyczą ilości odpadów zdeponowanych na terenach własnych zakładów w wyniku składowania w roku sprawozdawczym i w latach poprzednich.

**6. Dane o nakładach na środki trwale służące ochronie środowiska i gospodarce wodnej oraz ich efektach rzeczowych** prezentuje się zgodnie z Polską Klasyfikacją Statystyczną dotyczącą Działalności i Urzędzeń Związanych z Ochroną Środowiska, wprowadzoną rozporządzeniem Rady Ministrów z dnia 2 III 1999 r. (Dz. U. Nr 25, poz. 218). Klasyfikacja ta opracowana została na podstawie Międzynarodowej Standardowej Statystycznej Klasyfikacji EKG/ONZ dotyczącej Działalności i Urzędzeń Związanych z Ochroną Środowiska i Europejskiego Systemu Zbierania Informacji Ekonomicznych dotyczących Ochrony Środowiska (SERIEE) wdrożonego przez Unię Europejską.

Prezentowane dane dotyczą: osób prawnych i jednostek organizacyjnych niemających osobowości prawnej oraz osób fizycznych prowadzących działalność gospodarczą, w których liczba pracujących przekracza 9 osób (z wyłączeniem gospodarstw indywidualnych w rolnictwie oraz osób fizycznych i spółek cywilnych prowadzących działalność gospodarczą – prowadzących księgi przychodów i rozchodów), jednostek prowadzących działalność zaklasyfikowaną według PKD 2007 do

*Information regarding waste was compiled with the waste catalogue introduced by the decree of the Minister of the Environment dated 9 XII 2014 (Journal of Laws item 1923).*

*Information regarding the quantity and type of waste concerns plants which generated over 1 thous. t of waste in the course of the year or accumulated 1 mln t of waste and more (excluding municipal waste).*

*Recovery of waste is understood as any process, main result of which is waste serving a useful purpose by replacing other materials. Full definition of waste recovery is included in the Law on Waste dated 14 XII 2012.*

*Disposal of waste is understood as a process which is not recovery even if a secondary consequence of such a process is the reclamation of substances or energy.*

*Storage of waste is a temporary storage of waste, including: preliminary storage of waste by its producer, temporary storage of waste by the unit collecting waste, storage of waste by the unit processing waste.*

*Data regarding landfilled up to now (accumulated) waste concern the quantity of waste deposited on the grounds of the plants generating it as a result of depositing it during the reporting and previous years.*

**6. Data regarding outlays on fixed assets and tangible effects of investments in environmental protection and water management** are presented in accordance with the Polish Statistical Classification of Environmental Protection and Facilities, introduced on the basis of the decree of the Council of Ministers, dated 2 III 1999 (Journal of Laws No. 25, item 218). This classification was compiled on the basis of ECE/UN Single European Standard Statistical Classification of Environmental Protection Activities and Facilities as well as with European System for the collection of Economic Information on the Environment (SERIEE), implemented by the European Union.

*The presented data refer to: legal persons and organizational entities without legal personality as well as natural persons conducting economic activity employing more than 9 persons (with the exception of private farms in agriculture as well as natural persons and civil land partnerships conducting economic activity – keeping the so-called revenues and expenses books), budgetary entities conducting economic activity classified according to NACE Rev. 2 to the section "Public administra-*

sekcji „Administracja publiczna i obrona narodowa; obowiązkowe zabezpieczenia społeczne”, a także spółek wodno-ściekowych bez względu na liczbę pracujących.

**7. Fundusze ochrony środowiska i gospodarki wodnej** są to fundusze tworzone m.in. z opłat za korzystanie ze środowiska (tj. kwot pieniężnych pobieranych m.in. za: emisję zanieczyszczeń powietrza, umieszczanie odpadów na składowisku oraz pobór i korzystanie z wód i wprowadzanie ścieków do wód lub do ziemi), kar za naruszenie wymagań w zakresie ochrony środowiska, spłat pożyczek udzielonych inwestorom.

Dane dotyczące funduszy ochrony środowiska i gospodarki wodnej (Narodowego i wojewódzkich) prezentuje się w układzie memoriałowym (z wyjątkiem kar za naruszenia wymagań w zakresie ochrony środowiska – w ujęciu kasowym).

**8.** Podziału nakładów na środki trwałe służące ochronie środowiska i gospodarce wodnej oraz uzyskanych efektów rzeczowych według województw dokonano na podstawie faktycznej lokalizacji inwestycji.

*tion and defence; compulsory social security” as well as water and sewage companies, regardless of the number of employees.*

**7. Environmental protection and water management funds** are funds created from income originating i.a. from: the payments for use of natural environment (i.e. payments collected i.a. for: emission of air pollutants, placement of waste in the landfill as well as withdrawal and use of water and releasing wastewater into water or the ground), the fines for violating environmental protection requirements, the repayments of loans granted for investors.

*Data concerning environmental protection and water management funds (National and voivodship) are presented on accrual basis (excluding fines for violating environmental protection requirements – on cash basis).*

**8.** *The division of outlays on fixed assets and tangible effects of investments in environmental protection and water management by voivodship is made on the basis of the actual location of the investment.*

**TABL. 1. POBÓR WODY NA POTRZEBY GOSPODARKI NARODOWEJ I LUDNOŚCI W 2015 R.**  
 Stan w dniu 31 XII  
**WATER WITHDRAWAL FOR NEEDS OF THE NATIONAL ECONOMY AND POPULATION IN 2015**  
 As of 31 XII

WYSZCZEGÓLNIENIE SPECIFICATION	Ogółem Grand total	Na cele For purposes of							Na 1 km <sup>2</sup> Per km <sup>2</sup>
		produkcyjne <sup>a</sup> production <sup>a</sup>			nawodnień w rolnictwie i leśnictwie oraz napełniania i uzupełniania stawów rybnych irrigation in agriculture and forestry as well as filling up and completing fish ponds	eksploatacji sieci wodociągowej <sup>b</sup> exploitation of water supply network <sup>b</sup>			
		razem total	w tym wody of which waters			razem total	wody waters		
			powierzchniowe surface	podziemne under-ground			powierzchniowe surface	podziemne under-ground	
w dam <sup>3</sup> in dam <sup>3</sup>									
<b>WOJEWÓDZTWO ..... VOIVODSHIP</b>	<b>1501880,4</b>	<b>1375785,0</b>	<b>1367325,0</b>	<b>8460,0</b>	<b>31936,0</b>	<b>94159,4</b>	<b>18264,1</b>	<b>75895,3</b>	<b>65,6</b>
<b>Podregion Subregion koszaliński .....</b>	<b>30075,5</b>	<b>1608,0</b>	<b>368,0</b>	<b>1240,0</b>	<b>5939,0</b>	<b>22528,5</b>	<b>-</b>	<b>22528,5</b>	<b>6,9</b>
Powiaty: Powiats:									
białogardzki .....	7527,3	473,0	368,0	105,0	5002,0	2052,3	-	2052,3	8,9
kołobrzeski .....	7691,7	254,0	-	254,0	937,0	6500,7	-	6500,7	10,6
koszaliński .....	7856,8	372,0	-	372,0	-	7484,8	-	7484,8	4,8
ślawieński .....	3784,1	163,0	-	163,0	-	3621,1	-	3621,1	3,6
Miasto na prawach powiatu:									
City with powiat status:									
Koszalin .....	3215,6	346,0	-	346,0	-	2869,6	-	2869,6	32,8
<b>Podregion Subregion szczecinecko-pyrzycki .....</b>	<b>37669,3</b>	<b>3554,0</b>	<b>595,0</b>	<b>2959,0</b>	<b>14695,0</b>	<b>19420,3</b>	<b>6,2</b>	<b>19414,1</b>	<b>3,6</b>
Powiaty: Powiats:									
choszczeński .....	5836,9	225,0	56,0	169,0	3559,0	2052,9	4,6	2048,3	4,4
drawski .....	4357,8	320,0	-	320,0	1671,0	2366,8	-	2366,8	2,5
łobeski .....	3143,5	475,0	384,0	91,0	1027,0	1641,5	-	1641,5	3,0
myśliborski .....	8958,8	266,0	-	266,0	5456,0	3236,8	-	3236,8	7,6
pyrzycki .....	4687,9	89,0	-	89,0	2145,0	2453,9	-	2453,9	6,5
szczecinecki .....	4637,8	1211,0	155,0	1056,0	131,0	3295,8	-	3295,8	2,6
świdwiński .....	2562,5	477,0	-	477,0	145,0	1940,5	1,6	1938,9	2,3
walecki .....	3484,1	491,0	-	491,0	561,0	2432,1	-	2432,1	2,5
<b>Podregion Subregion m. Szczecin .....</b>	<b>167625,9</b>	<b>162709,0</b>	<b>161052,0</b>	<b>1657,0</b>	<b>-</b>	<b>4916,9</b>	<b>86,8</b>	<b>4830,1</b>	<b>556,9</b>
Miasto na prawach powiatu:									
City with powiat status:									
Szczecin .....	167625,9	162709,0	161052,0	1657,0	-	4916,9	86,8	4830,1	556,9
<b>Podregion Subregion szczeciński .....</b>	<b>1266509,7</b>	<b>1207914,0</b>	<b>1205310,0</b>	<b>2604,0</b>	<b>11302,0</b>	<b>47293,7</b>	<b>18171,1</b>	<b>29122,6</b>	<b>160,6</b>
Powiaty: Powiats:									
goleniowski .....	5498,9	352,0	-	352,0	724,0	4422,9	-	4422,9	3,4
gryficki .....	3842,9	114,0	-	114,0	-	3728,9	-	3728,9	3,8
gryfiński .....	1067225,0	1043329,0	1041896,0	1433,0	1513,0	22383,0	18171,1	4211,9	570,7
kamieński .....	3622,0	89,0	31,0	58,0	-	3533,0	-	3533,0	3,6
policki .....	167566,3	163341,0	163319,0	22,0	-	4225,3	-	4225,3	252,0
stargardzki .....	15660,7	591,0	-	591,0	9065,0	6004,7	-	6004,7	10,3
Miasto na prawach powiatu:									
City with powiat status:									
Swinoujście .....	3093,9	98,0	64,0	34,0	-	2995,9	-	2995,9	15,7

<sup>a</sup> Poza rolnictwem, leśnictwem, łowiectwem i rybactwem – z ujęć własnych. <sup>b</sup> Pobór wody na ujęciach przed włączeniem do sieci.

<sup>a</sup> Excluding agriculture, forestry and fishing – from own intakes. <sup>b</sup> Water withdrawal by intakes before entering the water supply network.

TABL. 2. **POWIERZCHNIA I POBÓR WODY DO NAWODNIEŃ W ROLNICTWIE I LEŚNICTWIE ORAZ NAPEŁNIANIA STAWÓW RYBNYCH W 2015 R.**  
**AREA AND WATER WITHDRAWAL FOR IRRIGATION IN AGRICULTURE AND FORESTRY AS WELL AS WATER FOR FILLING UP FISH PONDS IN 2015**

WYSZCZEGÓLNIENIE SPECIFICATION	Powierzchnia w ha Total area in ha		Pobór wody w dam <sup>3</sup> Water withdrawal in dam <sup>3</sup>			
	nawadnianych użytków rolnych i gruntów leśnych <sup>a</sup> irrigated agricultural and forest lands <sup>a</sup>	napelnianych stawów rybnych <sup>b</sup> filled fish ponds <sup>b</sup>	do nawadniania użytków rolnych i gruntów leśnych <sup>c</sup> for irrigation of agricultural and forest lands <sup>c</sup>		do napelniania i uzupełniania stawów rybnych for filling and completing fish ponds	
			ogółem total	na 1 ha per 1 ha	ogółem total	na 1 ha per 1 ha
<b>WOJEWÓDZTWO .....</b> <b>VOIVODSHIP</b>	<b>1242</b>	<b>1293</b>	<b>1168</b>	<b>0,9</b>	<b>30768</b>	<b>23,8</b>
<b>Podregion Subregion</b>						
<b>koszaliński .....</b>	<b>426</b>	<b>116</b>	<b>937</b>	<b>1,2</b>	<b>5002</b>	<b>35,5</b>
Powiaty: Powiats:						
bialogardzki .....	–	116	–	–	5002	43,1
kołobrzesci .....	426	–	937	2,2	–	–
koszaliński .....	–	–	–	–	–	–
stawieński .....	–	–	–	–	–	–
Miasto na prawach powiatu: City with powiat status:						
Koszalin .....	–	–	–	–	–	–
<b>Podregion Subregion</b>						
<b>szczecinecko-pyrzycki</b>	<b>522</b>	<b>673</b>	<b>169</b>	<b>0,2</b>	<b>14526</b>	<b>22,4</b>
Powiaty: Powiats:						
choszczeński .....	–	168	–	–	3559	21,2
drawski .....	95	52	38	0,4	1633	31,4
łobeski .....	–	79	–	–	1027	13,0
myśliborski .....	–	247	–	–	5456	22,1
pyrzycki .....	–	88	–	–	2145	24,4
szczecinecki .....	427	–	131	0,3	–	–
świdwiński .....	–	14	–	–	145	10,4
walecki .....	–	25	–	–	561	22,4
<b>Podregion Subregion</b>						
<b>m. Szczecin .....</b>	<b>–</b>	<b>–</b>	<b>–</b>	<b>–</b>	<b>–</b>	<b>–</b>
Miasto na prawach powiatu: City with powiat status:						
Szczecin .....	–	–	–	–	–	–
<b>Podregion Subregion</b>						
<b>szczeciński .....</b>	<b>294</b>	<b>504</b>	<b>62</b>	<b>0,2</b>	<b>11240</b>	<b>16,0</b>
Powiaty: Powiats:						
goleniowski .....	–	18	–	–	724	40,2
gryficki .....	–	–	–	–	–	–
gryfiński .....	120	120	26	0,2	1487	12,4
kamieński .....	–	–	–	–	–	–
policki .....	–	–	–	–	–	–
stargardzki .....	174	366	36	0,2	9029	24,7
Miasto na prawach powiatu: City with powiat status:						
Świnoujście .....	–	–	–	–	–	–

a, b Obiekty o powierzchni co najmniej: a – 20 ha, b – 10 ha. c Łącznie z poborem ścieków do nawodnień.  
a, b Facilities with an area of at least: a – 20 ha, b – 10 ha. c Including wastewater withdrawal for irrigation.

TABL. 3. **ZUŻYCIE WODY NA POTRZEBY GOSPODARKI NARODOWEJ I LUDNOŚCI  
W 2015 R.**  
WATER CONSUMPTION FOR NEEDS OF THE NATIONAL ECONOMY  
AND POPULATION IN 2015

WYSZCZEGÓLNIENIE SPECIFICATION	Ogółem Total	Przemysł Industry	Rolnictwo i leśnictwo <sup>a</sup> Agriculture and forestry <sup>a</sup>	Eksplotacja sieci wodociągo- wej <sup>b</sup> Exploitation of water supply network <sup>b</sup>	Przemysł Industry	Rolnictwo i leśnictwo <sup>a</sup> Agriculture and forestry <sup>a</sup>	Eksplotacja sieci wodociągo- wej <sup>b</sup> Exploitation of water supply network <sup>b</sup>
	w dam <sup>3</sup> in dam <sup>3</sup>				w % ogółem in % of total		
<b>WOJEWÓDZTWO .....</b> <b>VOIVODSHIP</b>	<b>1483598,8</b>	<b>1377114,0</b>	<b>31936,0</b>	<b>74548,8</b>	<b>92,8</b>	<b>2,2</b>	<b>5,0</b>
<b>Podregion Subregion</b>							
<b>koszaliński .....</b>	<b>25049,2</b>	<b>1620,0</b>	<b>5939,0</b>	<b>17490,2</b>	<b>6,5</b>	<b>23,7</b>	<b>69,8</b>
Powiaty: Powiats:							
białogardzki .....	7041,6	477,0	5002,0	1562,6	6,8	71,0	22,2
kołobrzeszki .....	6242,3	237,0	937,0	5168,3	3,7	14,8	81,5
koszaliński .....	3134,2	409,0	–	2725,2	13,0	–	87,0
ślawieński .....	2724,6	165,0	–	2559,6	6,1	–	93,9
Miasto na prawach powiatu: City with powiat status:							
Koszalin .....	5806,5	332,0	–	5474,5	5,7	–	94,3
<b>Podregion Subregion</b>							
<b>szczecinecko-pyrzycki</b>	<b>32417,9</b>	<b>3529,0</b>	<b>14695,0</b>	<b>14193,9</b>	<b>10,9</b>	<b>45,3</b>	<b>43,8</b>
Powiaty: Powiats:							
choszczeński .....	5344,9	208,0	3559,0	1577,9	3,9	66,6	29,5
drawski .....	4086,5	309,0	1671,0	2106,5	7,6	40,9	51,5
łobeski .....	2767,7	468,0	1027,0	1272,7	16,9	37,1	46,0
myśliborski .....	7941,9	261,0	5456,0	2224,9	3,3	68,7	28,0
pyrzycki .....	3580,2	80,0	2145,0	1355,2	2,2	59,9	37,9
szczecinecki .....	3876,8	1209,0	131,0	2536,8	31,2	3,4	65,4
świdwiński .....	1993,1	451,0	145,0	1397,1	22,6	7,3	70,1
walecki .....	2826,8	543,0	561,0	1722,8	19,2	19,8	60,9
<b>Podregion Subregion</b>							
<b>m. Szczecin .....</b>	<b>183093,5</b>	<b>163614,0</b>	<b>–</b>	<b>19479,5</b>	<b>89,4</b>	<b>–</b>	<b>10,6</b>
Miasto na prawach powiatu: City with powiat status:							
Szczecin .....	183093,5	163614,0	–	19479,5	89,4	–	10,6
<b>Podregion Subregion</b>							
<b>szczeciński .....</b>	<b>1243038,2</b>	<b>1208351,0</b>	<b>11302,0</b>	<b>23385,2</b>	<b>97,2</b>	<b>0,9</b>	<b>1,9</b>
Powiaty: Powiats:							
goleniowski .....	4411,9	314,0	724,0	3373,9	7,1	16,4	76,5
gryficki .....	3241,9	110,0	–	3131,9	3,4	–	96,6
gryfiński .....	1048162,2	1043532,0	1513,0	3117,2	99,6	0,1	0,3
kamieński .....	2909,1	217,0	–	2692,1	7,5	–	92,5
policki .....	167033,9	163504,0	–	3529,9	97,9	–	2,1
stargardzki .....	14711,1	572,0	9065,0	5074,1	3,9	61,6	34,5
Miasto na prawach powiatu: City with powiat status:							
Świnoujście .....	2568,1	102,0	–	2466,1	4,0	–	96,0

<sup>a</sup> Woda zużyta do nawadniania w rolnictwie i leśnictwie oraz napełniania i uzupełniania stawów rybnych.  
<sup>b</sup> Bez zużycia wody na cele przemysłowe z wodociągów stanowiących własność gmin, wojewódzkich zakładów usług wodnych i spółek wodnych.

<sup>a</sup> Water consumption for irrigation in agriculture and forestry as well as for filling and completing fish ponds.  
<sup>b</sup> Excluding consumption of water for industrial purposes by water supply networks owned by gminas, voivodship water-works and water companies.

**TABL. 4. ŚCIEKI PRZEMYSŁOWE I KOMUNALNE<sup>a</sup> ORAZ LUDNOŚĆ KORZYSTAJĄCA Z OCZYSZCZALNI ŚCIEKÓW W 2015 R.**  
**INDUSTRIAL AND MUNICIPAL WASTEWATER<sup>a</sup> AND POPULATION CONNECTED TO WASTEWATER TREATMENT PLANTS IN 2015**

WYSZCZEGÓLNIENIE SPECIFICATION	Oczyszczane Treated					Nieoczyszczane w dam <sup>3</sup> Untreated in dam <sup>3</sup>	Ludność korzystająca z oczyszczalni ścieków w % ludności ogółem <sup>b</sup> Population connected to wastewater treatment plants in % of total population <sup>b</sup>
	Ogółem Grand total	razem total	mechanicznie mechanically	chemicznie <sup>c</sup> i biologicznie chemically <sup>c</sup> and biologically	z podwyższonym usuwaniami biogenów with increased biogene removal		
	w dam <sup>3</sup>	in dam <sup>3</sup>	w % ścieków oczyszczanych in % of wastewater treated				
<b>WOJEWÓDZTWO ..... VOIVODSHIP</b>	<b>117003,1</b>	<b>116198,0</b>	<b>3,5</b>	<b>40,8</b>	<b>55,6</b>	<b>805,1</b>	<b>83,7</b>
<b>Podregion Subregion koszaliński .....</b>	<b>16270,0</b>	<b>16267,0</b>	<b>0,1</b>	<b>2,1</b>	<b>97,8</b>	<b>3,0</b>	<b>85,3</b>
Powiaty: Powiats:							
białogardzki .....	1359,0	1359,0	–	–	100,0	–	91,4
kołobrzeski .....	5173,0	5170,0	–	0,1	99,9	3,0	94,8
koszaliński .....	2271,0	2271,0	–	8,6	91,4	–	62,3
ślawieński .....	2017,0	2017,0	0,4	7,1	92,4	–	65,6
Miasto na prawach powiatu: City with powiat status:							
Koszalin .....	5450,0	5450,0	–	–	100,0	–	100,0
<b>Podregion Subregion szczecinecko-pyrzycki</b>	<b>12109,1</b>	<b>11719,0</b>	<b>0,0</b>	<b>39,7</b>	<b>60,3</b>	<b>390,1</b>	<b>78,3</b>
Powiaty: Powiats:							
choszczeński .....	1188,0	1187,0	–	36,5	63,5	1,0	81,6
drawski .....	1688,0	1688,0	–	43,9	56,1	–	79,3
łobeski .....	1138,1	749,0	–	100,0	–	389,1	60,3
myśliborski .....	1955,0	1955,0	0,2	4,6	95,2	–	75,1
pyrzycki .....	885,0	885,0	–	20,0	80,0	–	69,3
szczecinecki .....	2159,0	2159,0	–	18,1	81,9	–	88,4
świdwiński .....	1508,0	1508,0	–	45,0	55,0	–	84,1
walecki .....	1588,0	1588,0	–	87,6	12,4	–	78,0
<b>Podregion Subregion m. Szczecin .....</b>	<b>27747,0</b>	<b>27338,0</b>	<b>2,1</b>	<b>3,5</b>	<b>94,4</b>	<b>409,0</b>	<b>94,0</b>
Miasto na prawach powiatu: City with powiat status:							
Szczecin .....	27747,0	27338,0	2,1	3,5	94,4	409,0	94,0
<b>Podregion Subregion szczeciński .....</b>	<b>60877,0</b>	<b>60874,0</b>	<b>5,8</b>	<b>68,2</b>	<b>26,0</b>	<b>3,0</b>	<b>79,1</b>
Powiaty: Powiats:							
goleniowski .....	2820,0	2820,0	3,5	48,9	47,6	–	76,0
gryficki .....	2880,0	2880,0	0,6	3,8	95,6	–	76,6
gryfiński .....	5857,0	5855,0	50,4	22,9	26,6	2,0	72,1
kamieński .....	2195,0	2195,0	0,3	23,7	75,9	–	72,1
policki .....	40482,0	40482,0	–	93,0	7,0	–	88,1
stargardzki .....	2619,0	2619,0	0,9	18,2	80,9	–	79,5
Miasto na prawach powiatu: City with powiat status:							
Świnoujście .....	4024,0	4023,0	11,0	0,7	88,3	1,0	93,3

<sup>a</sup> Wymagające oczyszczenia odprowadzone do wód lub do ziemi. <sup>b</sup> Ludność korzystająca z oczyszczalni ścieków – dane szacunkowe, ludność ogółem – na podstawie bilansów <sup>c</sup> Dotyczy tylko ścieków przemysłowych.

<sup>a</sup> Requiring treatment discharged into waters or into the ground. <sup>b</sup> Population connected to wastewater treatment plants – estimated data, total population – based on balances. <sup>c</sup> Concerning only industrial waste water.

TABL. 5. **OCZYSZCZALNIE ŚCIEKÓW W 2015 R.**  
Stan w dniu 31 XII  
**WASTEWATER TREATMENT PLANTS IN 2015**  
As of 31 XII

WYSZCZEGÓLNIENIE SPECIFICATION	Przemysłowe Industrial						Komunalne <sup>a</sup> Municipal <sup>a</sup>					
	ogółem total		w tym of which				ogółem total		w tym of which			
			biologiczne biological		z podwyższonym usuwaniam biogenów with increased biogene removal				biologiczne biological		z podwyższonym usuwaniam biogenów with increased biogene removal	
liczba number	prze- stowość w m <sup>3</sup> /d capacity in m <sup>3</sup> /24 h	liczba number	prze- stowość w m <sup>3</sup> /d capacity in m <sup>3</sup> /24 h	liczba number	prze- stowość w m <sup>3</sup> /d capacity in m <sup>3</sup> /24 h	liczba number	prze- stowość w m <sup>3</sup> /d capacity in m <sup>3</sup> /24 h	liczba number	prze- stowość w m <sup>3</sup> /d capacity in m <sup>3</sup> /24 h	liczba number	prze- stowość w m <sup>3</sup> /d capacity in m <sup>3</sup> /24 h	
<b>WOJEWÓDZTWO VOIVODSHIP</b>	<b>44</b>	<b>254879</b>	<b>29</b>	<b>14362</b>	<b>2</b>	<b>3630</b>	<b>250</b>	<b>479602</b>	<b>170</b>	<b>68760</b>	<b>67</b>	<b>410354</b>
<b>Podregion Subregion</b>												
<b>koszaliński . . . .</b>	<b>3</b>	<b>265</b>	<b>3</b>	<b>265</b>	<b>-</b>	<b>-</b>	<b>42</b>	<b>108429</b>	<b>23</b>	<b>2456</b>	<b>19</b>	<b>105973</b>
Powiaty: Powiats:												
białogardzki . . . .	-	-	-	-	-	-	3	11000	-	-	3	11000
kołobrzeski . . . .	1	15	1	15	-	-	1	28000	-	-	1	28000
koszaliński . . . .	2	250	2	250	-	-	21	16738	11	721	10	16017
ślawieński . . . .	-	-	-	-	-	-	16	16691	12	1735	4	14956
Miasto na prawach powiatu: City with powiat status:												
Koszalin . . . .	-	-	-	-	-	-	1	36000	-	-	1	36000
<b>Podregion Subregion</b>												
<b>szczecinecko- -pyrzycki . . . .</b>	<b>13</b>	<b>4808</b>	<b>13</b>	<b>4808</b>	<b>-</b>	<b>-</b>	<b>98</b>	<b>108602</b>	<b>72</b>	<b>39533</b>	<b>26</b>	<b>69069</b>
Powiaty: Powiats:												
choszczeński	1	56	1	56	-	-	22	10233	19	4846	3	5387
drawski . . . .	5	1196	5	1196	-	-	9	11753	7	4953	2	6800
łobeski . . . .	1	1200	1	1200	-	-	10	6070	10	6070	-	-
myśliborski . . . .	-	-	-	-	-	-	13	19633	5	526	8	19107
pyrzycki . . . .	1	200	1	200	-	-	15	17962	11	1762	4	16200
szczecinecki . . . .	-	-	-	-	-	-	8	16041	6	2641	2	13400
świdwiński . . . .	5	2156	5	2156	-	-	11	11342	8	4997	3	6345
walecki . . . .	-	-	-	-	-	-	10	15568	6	13738	4	1830
<b>Podregion Subregion</b>												
<b>m. Szczecin</b>	<b>11</b>	<b>9017</b>	<b>4</b>	<b>5750</b>	<b>-</b>	<b>-</b>	<b>4</b>	<b>87600</b>	<b>1</b>	<b>400</b>	<b>3</b>	<b>87200</b>
Miasto na prawach powiatu: City with powiat status:												
Szczecin . . . .	11	9017	4	5750	-	-	4	87600	1	400	3	87200
<b>Podregion Subregion</b>												
<b>szczeciński</b>	<b>17</b>	<b>240789</b>	<b>9</b>	<b>3539</b>	<b>2</b>	<b>3630</b>	<b>106</b>	<b>174971</b>	<b>74</b>	<b>26371</b>	<b>19</b>	<b>148112</b>
Powiaty: Powiats:												
goleniowski . . . .	2	106	2	106	-	-	16	17494	13	8356	2	9090
gryficki . . . .	1	5	1	5	-	-	19	28858	10	1101	5	27621
gryfiński . . . .	7	19620	2	2000	-	-	26	16459	20	5950	3	10380
kamieński . . . .	3	1228	3	1228	-	-	20	27465	14	5682	4	21761
policki . . . .	1	216000	-	-	-	-	5	9636	3	836	2	8800
stargardzki . . . .	2	3630	-	-	2	3630	19	43659	14	4446	2	39060
Miasto na prawach powiatu: City with powiat status:												
Świnoujście . . . .	1	200	1	200	-	-	1	31400	-	-	1	31400

<sup>a</sup> Pracujące na sieci kanalizacyjnej.

<sup>a</sup> Working on sewerage network.

TABL. 6. **EMISJA I REDUKCJA ZANIECZYSZCZEŃ POWIETRZA<sup>a</sup> W 2015 R.**  
**EMISSION AND REDUCTION OF AIR POLLUTANTS<sup>a</sup> IN 2015**

WYSZCZEGÓLNIENIE SPECIFICATION	Emisja zanieczyszczeń w t <i>Emission of air pollutants in t</i>				Zanieczyszczenia zatrzymane w urządzeniach do redukcji zanieczyszczeń w % zanieczyszczeń wytworzonych <i>Pollutants retained in pollutant reduction systems in % of pollutants produced</i>	
	pyłowych <i>particulates</i>		gazowych (bez dwutlenku węgla) <i>gases (excluding carbon dioxide)</i>		pyłowe <i>particulates</i>	gazowe (bez dwutlenku węgla) <i>gases (excluding carbon dioxide)</i>
	ogółem <i>total</i>	w tym ze spalania paliw <i>of which from the com- bustion of fuels</i>	ogółem <i>total</i>	w tym dwutlenek siarki <i>of which sulphur dioxide</i>		
<b>WOJEWÓDZTWO .....</b> <b>VOIVODSHIP</b>	<b>2347</b>	<b>1161</b>	<b>26632</b>	<b>10605</b>	<b>99,7</b>	<b>65,6</b>
<b>Podregion Subregion</b>						
<b>koszaliński .....</b>	<b>297</b>	<b>187</b>	<b>1655</b>	<b>760</b>	<b>99,4</b>	<b>1,0</b>
Powiaty: <i>Powiats:</i>						
białogardzki .....	100	14	254	5	99,8	6,3
kołobrzeski .....	27	26	476	322	98,7	–
koszaliński .....	43	26	187	40	88,7	–
sławieński .....	15	11	180	29	99,2	–
Miasto na prawach powiatu: <i>City with powiat status:</i>						
Koszalin .....	112	110	558	364	94,9	–
<b>Podregion Subregion</b>						
<b>szczecinecko-pyrzycki</b>	<b>688</b>	<b>365</b>	<b>4174</b>	<b>790</b>	<b>99,8</b>	<b>0,4</b>
Powiaty: <i>Powiats:</i>						
choszczeński .....	6	6	88	36	97,0	–
drawski .....	120	56	150	34	58,2	–
łobeski .....	69	27	216	45	82,1	–
myśliborski .....	55	17	904	442	98,7	–
pyrzycki .....	3	2	100	–	–	–
szczecinecki .....	345	197	2393	129	99,9	0,7
świdwiński .....	70	41	187	58	44,9	–
walecki .....	20	19	136	46	89,2	–
<b>Podregion Subregion</b>						
<b>m. Szczecin .....</b>	<b>229</b>	<b>178</b>	<b>5105</b>	<b>2685</b>	<b>99,7</b>	<b>0,7</b>
Miasto na prawach powiatu: <i>City with powiat status:</i>						
Szczecin .....	229	178	5105	2685	99,7	0,7
<b>Podregion Subregion</b>						
<b>szczeciński .....</b>	<b>1133</b>	<b>431</b>	<b>15698</b>	<b>6370</b>	<b>99,7</b>	<b>76,4</b>
Powiaty: <i>Powiats:</i>						
goleniowski .....	60	49	316	119	83,7	14,4
gryficki .....	6	6	29	6	25,0	–
gryfiński .....	86	83	7064	1969	100,0	78,4
kamieński .....	–	–	–	–	–	–
policki .....	594	171	6344	3740	96,7	79,8
stargardzki .....	147	113	1567	379	81,4	1,0
Miasto na prawach powiatu: <i>City with powiat status:</i>						
Świnoujście .....	240	9	378	157	27,3	–

<sup>a</sup> Z zakładów szczególnie uciążliwych dla czystości powietrza emitujących pyły, gazy lub równocześnie pyły i gazy.

<sup>a</sup> From plants of significant nuisance to air quality emitting particulates, gases or particulates and gases.



TABL. 7. **OCHRONA PRZYRODY I KRAJOBRAZU<sup>a</sup> W 2015 R.**  
Stan w dniu 31 XII  
**NATURE AND LANDSCAPE PROTECTION<sup>a</sup> IN 2015**  
As of 31 XII

WYSZCZEGÓLNIENIE SPECIFICATION	Powierzchnia o szczególnych walorach przyrodniczych prawnie chroniona Area of special nature value under legal protection						Pomniki przyrody Monuments of nature
	ogółem total		w tym of which				
	w ha in ha	w % powierzchni ogólnej in % of grand total areas	parki narodowe <sup>b</sup> national parks <sup>b</sup>	rezerваты przyrody nature reserves	parki krajobrazowe <sup>c</sup> landscape parks <sup>c</sup>	obszary chronionego krajobrazu <sup>c</sup> protected landscape <sup>c</sup> areas	
<b>WOJEWÓDZTWO .....</b> <b>VOIVODSHIP</b>	<b>493968,7</b>	<b>21,6</b>	<b>13594,8</b>	<b>12904,6</b>	<b>112997,4</b>	<b>338444,5</b>	<b>2948</b>
<b>Podregion Subregion</b>							
<b>koszaliński .....</b>	<b>58215,3</b>	<b>13,3</b>	<b>-</b>	<b>1846,5</b>	<b>-</b>	<b>54445,6</b>	<b>716</b>
Powiaty: Powiats:							
białogardzki .....	231,9	0,3	-	20,0	-	-	58
kołobrzeski .....	4994,8	6,9	-	94,5	-	4510,0	221
koszaliński .....	33700,7	20,4	-	1144,3	-	31366,9	216
ślawieński .....	15573,5	14,9	-	453,9	-	15025,0	154
Miasto na prawach powiatu:							
City with powiat status:							
Koszalin .....	3714,4	37,8	-	133,8	-	3543,7	67
<b>Podregion Subregion</b>							
<b>szczecinecko-pyrzycki</b>	<b>352275,9</b>	<b>34,1</b>	<b>5395,4</b>	<b>5890,6</b>	<b>53943,8</b>	<b>283998,9</b>	<b>1166</b>
Powiaty: Powiats:							
choszczeński .....	72567,7	54,7	1900,7	104,5	573,8	69841,2	130
drawski .....	82806,4	46,9	-	234,3	25562,7	56863,4	326
łobeski .....	3043,2	2,9	-	36,7	2738,0	-	67
myśliborski .....	51659,9	43,7	-	412,8	12707,8	37896,4	131
pyrzycki .....	64,0	0,1	-	19,3	-	-	30
szczecinecki .....	52783,3	29,9	-	1876,7	3639,7	46714,5	209
świdwiński .....	16519,7	15,1	-	271,8	8721,8	6683,5	182
walecki .....	72831,6	51,5	3494,7	2934,5	-	65999,9	91
<b>Podregion Subregion</b>							
<b>m. Szczecin .....</b>	<b>1720,1</b>	<b>5,7</b>	<b>-</b>	<b>4,8</b>	<b>349,1</b>	<b>-</b>	<b>28</b>
Miasto na prawach powiatu:							
City with powiat status:							
Szczecin .....	1720,1	5,7	-	4,8	349,1	-	28
<b>Podregion Subregion</b>							
<b>szczeciński .....</b>	<b>81757,4</b>	<b>10,4</b>	<b>8199,4</b>	<b>5162,7</b>	<b>58704,6</b>	<b>-</b>	<b>1038</b>
Powiaty: Powiats:							
goleniowski .....	5810,1	3,6	-	2207,1	-	-	84
gryficki .....	600,9	0,6	-	441,9	-	-	67
gryfiński .....	45905,3	24,6	-	890,0	42640,2	-	267
kamieński .....	7757,1	7,7	5700,2	313,3	-	-	109
policki .....	2203,4	3,3	-	1010,4	1156,4	-	29
stargardzki .....	16393,3	10,8	-	261,9	14908,0	-	457
Miasto na prawach powiatu:							
City with powiat status:							
Świnoujście .....	3087,3	15,7	2499,2	38,1	-	-	25

<sup>a</sup> Patrz uwagi ogólne, ust. 4 na str. 55. <sup>b</sup> Powierzchnia Wolińskiego Parku Narodowego w granicach województwa. <sup>c</sup> Bez powierzchni rezerwatów przyrody, stanowisk dokumentacyjnych, zespołów przyrodniczo-krajobrazowych i użytków ekologicznych położonych na terenie parków krajobrazowych i obszarów chronionego krajobrazu.

<sup>a</sup> See general notes, item 4 on page 55. <sup>b</sup> Area of Woliński National Park in boundaries of the voivodship. <sup>c</sup> Excluding nature reserves, documentation sites, landscape-nature complexes and ecological arable lands located within landscape parks and protected landscape areas.

TABL. 8. **ODPADY<sup>a</sup> WYTWORZONE I DOTYCHCZAS SKŁADOWANE (NAGROMADZONE) ORAZ TERENY ICH SKŁADOWANIA W 2015 R.**  
**WASTE<sup>a</sup> GENERATED AND LANDFILLED UP TO NOW (ACCUMULATED) AS WELL AS ITS LANDFILL AREA IN 2015**

WYSZCZEGÓLNIENIE SPECIFICATION	Odpady w tys. t Waste in thous. t						Tereny składowania odpadów, niezrekultywowane (stan w końcu roku) w ha Area of storage yards, non-reclaimed (as of the end of year) in ha
	wytworzone w ciągu roku generated during the year					dotychczas składowane (nagromadzone <sup>b</sup> ; stan w końcu roku) landfilled up to now (accumulated <sup>b</sup> ; as of the end of year)	
	ogółem total	poddane odzyskowi <sup>c</sup> recovered <sup>c</sup>	unieszkodliwione <sup>c</sup> disposed <sup>c</sup>	przekazane innym odbiorcom transferred to other recipients	magazynowane czasowo temporarily stored		
<b>WOJEWÓDZTWO ... VOIVODSHIP</b>	<b>4941,4</b>	<b>617,0</b>	<b>3580,0</b>	<b>658,6</b>	<b>85,8</b>	<b>123452,8</b>	<b>566,3</b>
<b>Podregion Subregion</b>							
<b>koszaliński .....</b>	<b>214,3</b>	<b>86,2</b>	<b>4,9</b>	<b>113,3</b>	<b>9,9</b>	–	–
Powiaty: Powiats:							
białogardzki .....	72,2	56,5	–	12,2	3,5	–	–
kołobrzeski .....	15,4	–	–	15,4	–	–	–
koszaliński .....	–	–	–	–	–	–	–
ślawieński .....	81,1	24,4	4,9	51,8	–	–	–
Miasto na prawach powiatu:							
City with powiat status:							
Koszalin .....	45,6	5,3	–	33,9	6,4	–	–
<b>Podregion Subregion</b>							
<b>szczecinecko-pyrzycki</b>	<b>350,3</b>	<b>127,1</b>	<b>30,1</b>	<b>189,9</b>	<b>3,2</b>	–	–
Powiaty: Powiats:							
choszczeński .....	54,6	–	1,5	53,1	–	–	–
drawski .....	–	–	–	–	–	–	–
łobeski .....	58,1	3,0	3,6	51,5	–	–	–
myśliborski .....	160,9	105,2	25,0	30,7	–	–	–
pyrzycki .....	–	–	–	–	–	–	–
szczecinecki .....	66,5	18,9	–	45,6	2,0	–	–
świdwiński .....	3,5	–	–	3,5	–	–	–
walecki .....	6,7	–	–	5,5	1,2	–	–
<b>Podregion Subregion</b>							
<b>m. Szczecin .....</b>	<b>188,3</b>	<b>5,2</b>	<b>47,4</b>	<b>68,0</b>	<b>67,7</b>	<b>3653,6</b>	<b>37,4</b>
Miasto na prawach powiatu:							
City with powiat status:							
Szczecin .....	188,3	5,2	47,4	68,0	67,7	3653,6	37,4
<b>Podregion Subregion</b>							
<b>szczeciński .....</b>	<b>4188,5</b>	<b>398,5</b>	<b>3497,6</b>	<b>287,4</b>	<b>5,0</b>	<b>119799,2</b>	<b>528,9</b>
Powiaty: Powiats:							
goleniowski .....	117,2	33,1	–	80,1	4,0	–	–
gryficki .....	1,4	–	–	1,4	–	–	–
gryfiński .....	222,0	14,0	199,0	9,0	–	21999,0	212,8
kamieński .....	–	–	–	–	–	–	–
policki .....	3712,5	339,9	3297,6	74,8	0,2	97800,2	292,4
stargardzki .....	115,0	11,5	–	102,7	0,8	–	23,7
Miasto na prawach powiatu:							
City with powiat status:							
Świnoujście .....	20,4	–	1,0	19,4	–	–	–

<sup>a</sup> Z wyłączeniem odpadów komunalnych. <sup>b</sup> Na składowiskach (hałdach, stawach osadowych) własnych. <sup>c</sup> We własnym zakresie przez wytwórcę, patrz uwagi ogólne, ust. 5 na str. 56.

<sup>a</sup> Excluding municipal wastes. <sup>b</sup> On own landfills (heaps, settling ponds). <sup>c</sup> By waste producer on its own, see general notes, item 5 on page 56.

TABL. 9. **NAKŁADY NA ŚRODKI TRWAŁE SŁUŻĄCE OCHRONIE ŚRODOWISKA I GOSPODARCE WODNEJ WEDŁUG WYBRANYCH KIERUNKÓW INWESTOWANIA W 2015 R. (ceny bieżące)**  
**OUTLAYS ON FIXED ASSETS IN ENVIRONMENTAL PROTECTION AND WATER MANAGEMENT BY SELECTED DIRECTIONS OF INVESTING IN 2015**  
*(current prices)*

WYSZCZEGÓLNIENIE SPECIFICATION	Ochrona środowiska Environmental protection				Gospodarka wodna Water management	
	ogółem total	w tym na / of which on			ogółem total	w tym na ujęcia i doprowadzenia wody of which water intakes and pipe systems
		ochronę powietrza atmosferycznego i klimatu protection of air and climate	gospodarke ściekową i ochronę wód wastewater management and protection of waters	gospodarke od- padami, ochronę i przywrócenie wartości użytko- wej gleb oraz ochronę wód podziemnych i powierzchni- nowych waste manage- ment, protection and recovery of soils, protection of groundwater and surface water		
w tys. zł / in thous. zł						
<b>WOJEWÓDZTWO .....</b> <b>VOIVODSHIP</b>	<b>708189,9</b>	<b>177434,0</b>	<b>192666,7</b>	<b>293948,0</b>	<b>74780,9</b>	<b>51529,9</b>
<b>Podregion Subregion</b>						
<b>koszaliński .....</b>	<b>200553,1</b>	<b>100114,3</b>	<b>40902,7</b>	<b>40905,0</b>	<b>14939,8</b>	<b>14337,7</b>
Powiaty: Powiats:						
białogardzki .....	7866,4	833,2	1367,1	2389,7	890,0	890,0
kołobrzeski .....	31308,2	–	3666,7	19716,6	1585,6	1585,6
koszaliński .....	38053,3	1076,7	19164,9	17811,7	7162,5	6560,4
slawieński .....	108508,5	97217,0	8859,4	987,0	2094,7	2094,7
Miasto na prawach powiatu:						
City with powiat status:						
Koszalin .....	14816,7	987,4	7844,6	–	3207,0	3207,0
<b>Podregion Subregion</b> <b>szczecinecko- pyrzycki .....</b>	<b>87239,5</b>	<b>7025,1</b>	<b>55076,1</b>	<b>17255,3</b>	<b>24659,1</b>	<b>6366,5</b>
Powiaty: Powiats:						
choszczeński .....	4263,4	217,4	3318,4	229,0	259,8	259,8
drawski .....	17198,2	598,2	5463,4	8525,9	1034,3	866,7
łobeski .....	12844,7	129,7	9338,0	2255,0	58,2	–
myśliborski .....	13464,1	2771,6	10692,5	–	1936,8	1426,8
pyrzycki .....	7128,2	40,0	4887,5	1082,7	990,0	990,0
szczecinecki .....	20662,2	1754,0	17552,9	1137,5	18115,2	1578,4
świdwiński .....	5194,0	196,2	1927,1	1893,1	971,8	971,8
walecki .....	6484,7	1318,0	1896,3	2132,1	1293,0	273,0
<b>Podregion Subregion</b> <b>m. Szczecin .....</b>	<b>252133,4</b>	<b>26291,3</b>	<b>23614,1</b>	<b>188048,2</b>	<b>11331,5</b>	<b>11155,6</b>
Miasto na prawach powiatu:						
City with powiat status:						
Szczecin .....	252133,4	26291,3	23614,1	188048,2	11331,5	11155,6
<b>Podregion Subregion</b> <b>szczeciński .....</b>	<b>168263,9</b>	<b>44003,3</b>	<b>73073,8</b>	<b>47739,5</b>	<b>23850,5</b>	<b>19670,1</b>
Powiaty: Powiats:						
goleniowski .....	40946,2	1393,0	14135,2	25010,0	4136,9	4116,4
gryficki .....	5778,0	221,6	2461,8	3083,0	2426,7	1683,2
gryfiński .....	20249,9	7127,4	9747,5	3375,0	3876,1	483,1
kamieński .....	25511,2	1101,5	18144,6	5550,5	5917,4	5894,0
policki .....	48578,1	31571,3	15593,3	727,3	1730,4	1730,4
stargardzki .....	10617,9	2378,3	4177,3	2450,7	1436,5	1436,5
Miasto na prawach powiatu:						
City with powiat status:						
Świnoujście .....	16582,6	210,2	8814,1	7543,0	4326,5	4326,5

TABL. 10. **NAKŁADY NA ŚRODKI TRWAŁE SŁUŻĄCE OCHRONIE ŚRODOWISKA I GOSPODARCE WODNEJ WEDŁUG ŹRÓDEŁ FINANSOWANIA W 2015 R. (ceny bieżące)**  
**OUTLAYS ON FIXED ASSETS IN ENVIRONMENTAL PROTECTION AND WATER MANAGEMENT BY FINANCING SOURCE IN 2015 (current prices)**  
**A. OCHRONA ŚRODOWISKA**  
**ENVIRONMENTAL PROTECTION**

WYSZCZEGÓLNIENIE SPECIFICATION	Ogółem Total	Środki Funds					z zagranicy <sup>b</sup> foreign <sup>b</sup>	Fundusze ekologiczne (pożyczki, kredyty i dotacje) Ecological funds (loans, credits and allocations)	Kredyty i pożyczki krajowe, w tym bankowe Country credits and loans, including bank credits and loans	Inne środki, w tym nakłady niefinansowane Other funds, of which non-financial outlays
		z budżetu from budget								
		własne <sup>a</sup> own <sup>a</sup>	centralnego central	województwa voivodship	powiatu powiat	gminy (współudział) gmina (co-operation)				
w tys. zł in thous. zł										
<b>WOJEWÓDZTWO</b> . . . . .	<b>708189,9</b>	<b>325666,2</b>	<b>3780,9</b>	<b>75,8</b>	<b>59,9</b>	<b>916,4</b>	<b>215764,4</b>	<b>77632,7</b>	<b>35781,0</b>	<b>48512,6</b>
<b>VOIVODSHIP</b>										
<b>Podregion Subregion</b>										
<b>koszaliński</b> . . . . .	<b>200553,1</b>	<b>137843,5</b>	<b>2435,4</b>	–	–	<b>10,0</b>	<b>17445,1</b>	<b>27540,9</b>	<b>14878,7</b>	<b>399,5</b>
Powiaty: Powiats:										
białogardzki . . . . .	7866,4	3840,7	151,4	–	–	10,0	2164,2	1700,1	–	–
kołobrzegi . . . . .	31308,2	13374,4	708,9	–	–	–	3799,4	1627,1	11698,9	99,5
koszaliński . . . . .	38053,3	12741,4	–	–	–	–	6577,6	18734,3	–	–
ślawieński . . . . .	108508,5	99217,0	231,2	–	–	–	4618,9	1261,6	3179,8	–
Miasto na prawach powiatu:										
City with powiat status:										
Koszalin . . . . .	14816,7	8670,0	1343,9	–	–	–	285,0	4217,8	–	300,0
<b>Podregion Subregion</b>										
<b>szczecinecko-pyrzycki</b> . . . . .	<b>87239,5</b>	<b>47019,8</b>	<b>218,5</b>	–	<b>24,9</b>	–	<b>22047,1</b>	<b>11335,6</b>	<b>6576,0</b>	<b>17,6</b>
Powiaty: Powiats:										
choszczeński . . . . .	4263,4	1416,0	–	–	–	–	1303,1	1442,3	102,0	–
drawski . . . . .	17198,2	5588,3	139,5	–	–	–	7780,0	2331,7	1358,7	–
łobeski . . . . .	12844,7	3806,8	0,9	–	–	–	5450,3	237,1	3332,0	17,6
myśliborski . . . . .	13464,1	11187,9	–	–	–	–	2036,3	239,9	–	–
pyrzycki . . . . .	7128,2	2092,5	11,1	–	–	–	1892,1	1532,5	1600,0	–
szczecinecki . . . . .	20662,2	17927,2	–	–	24,9	–	1362,8	1347,3	–	–
świdwiński . . . . .	5194,0	2356,4	64,1	–	–	–	1392,1	1198,1	183,3	–
walecki . . . . .	6484,7	2644,7	2,9	–	–	–	830,4	3006,7	–	–
<b>Podregion Subregion</b>										
<b>m. Szczecin</b> . . . . .	<b>252133,4</b>	<b>28981,4</b>	<b>1065,9</b>	<b>75,8</b>	<b>35,0</b>	<b>354,6</b>	<b>154116,6</b>	<b>18992,1</b>	<b>859,0</b>	<b>47653,0</b>
Miasto na prawach powiatu:										
City with powiat status:										
Szczecin . . . . .	252133,4	28981,4	1065,9	75,8	35,0	354,6	154116,6	18992,1	859,0	47653,0
<b>Podregion Subregion</b>										
<b>szczeciński</b> . . . . .	<b>168263,9</b>	<b>111821,5</b>	<b>61,1</b>	–	–	<b>551,8</b>	<b>22155,6</b>	<b>19764,1</b>	<b>13467,3</b>	<b>442,5</b>
Powiaty: Powiats:										
goleniowski . . . . .	40946,2	26958,4	–	–	–	–	2258,8	6195,8	5533,2	–
gryficki . . . . .	5778,0	2010,0	5,0	–	–	246,8	3193,6	322,6	–	–
gryfiński . . . . .	20249,9	16487,1	–	–	–	15,0	1793,1	1652,1	–	302,6
kamieński . . . . .	25511,2	8729,8	24,6	–	–	50,0	7604,7	1623,1	7479,0	–
policki . . . . .	48578,1	42255,8	1,8	–	–	240,0	–	5940,6	–	139,9
stargardzki . . . . .	10617,9	5409,6	–	–	–	–	2124,7	2628,5	455,1	–
Miasto na prawach powiatu:										
City with powiat status:										
Świnoujście . . . . .	16582,6	9970,8	29,7	–	–	–	5180,7	1401,4	–	–

<sup>a</sup> Łącznie ze środkami z budżetu gmin będących inwestorami. <sup>b</sup> Środki bezzwrotne i zwrotne uzyskane w ramach międzynarodowych programów, funduszy pomocowych (w tym Fundusz Spójności), funduszy strukturalnych, pomocy bilateralnej, ekokonwersji.

<sup>a</sup> Including funds from budget of gminas, which are investors. <sup>b</sup> Non-returnable and returnable funds receive from international programs, assistance funds (including Cohesion Fund), structural funds, bilateral assistance, ecological conversion.

TABL. 10. **NAKLADY NA ŚRODKI TRWAŁE SŁUŻĄCE OCHRONIE ŚRODOWISKA  
 I GOSPODARCE WODNEJ WEDŁUG ŹRÓDEŁ FINANSOWANIA W 2015 R. (dok.)  
 OUTLAYS ON FIXED ASSETS IN ENVIRONMENTAL PROTECTION AND  
 WATER MANAGEMENT BY FINANCING SOURCE IN 2015 (cont.)  
 B. GOSPODARKA WODNA  
 WATER MANAGEMENT**

WYSZCZEGÓLNIENIE SPECIFICATION	Ogółem Total	Środki Funds						Fundusze ekologiczne (pożyczki, kredyty i dotacje) Ecological funds (loans, credits and allocations)	Kredyty i pożyczki krajowe, w tym bankowe Country credits and loans, including bank credits and loans	Inne środki, w tym nakłady niefinanso- wane Other funds, of which non- financial outlays
		własne <sup>a</sup> own <sup>a</sup>	z budżetu from budget		powiatu powiat	gminy (współ- udział) gmina (coo- peration)	z zagranicy <sup>b</sup> foreign <sup>b</sup>			
			centralnego central	wojewódz- twa voivodship						
		w tys. zł		in thous. zł						
<b>WOJEWÓDZTWO</b> ....	<b>74780,9</b>	<b>46311,3</b>	<b>4152,0</b>	-	-	<b>464,2</b>	<b>16906,4</b>	<b>6027,0</b>	-	<b>920,0</b>
<b>VOIVODSHIP</b>										
<b>Podregion</b>										
<b>Subregion</b>										
<b>koszaliński</b> .....	<b>14939,8</b>	<b>10814,8</b>	<b>748,3</b>	-	-	-	<b>2080,5</b>	<b>1296,2</b>	-	-
Powiaty: Powiats:										
białogardzki .....	890,0	890,0	-	-	-	-	-	-	-	-
kolobrzegi .....	1585,6	1119,9	-	-	-	-	465,7	-	-	-
koszaliński .....	7162,5	4472,5	-	-	-	-	1531,8	1158,2	-	-
stawieński .....	2094,7	1208,4	748,3	-	-	-	-	138,0	-	-
Miasto na prawach powiatu:										
City with powiat status:										
Koszalin .....	3207,0	3124,0	-	-	-	-	83,0	-	-	-
<b>Podregion</b>										
<b>Subregion</b>										
<b>szczecinecko- -pyrzycki</b> .....	<b>24659,1</b>	<b>18502,0</b>	-	-	-	-	<b>2796,6</b>	<b>3360,5</b>	-	-
Powiaty: Powiats:										
choszczeński .....	259,8	58,3	-	-	-	-	78,2	123,3	-	-
drawski .....	1034,3	392,1	-	-	-	-	63,5	578,7	-	-
łobeski .....	58,2	-	-	-	-	-	-	58,2	-	-
myśliborski .....	1936,8	1936,8	-	-	-	-	-	-	-	-
pyrzycki .....	990,0	70,0	-	-	-	-	-	920,0	-	-
szczecinecki .....	18115,2	14214,4	-	-	-	-	2654,9	1245,9	-	-
świdwiński .....	971,8	575,2	-	-	-	-	-	396,6	-	-
walecki .....	1293,0	1255,2	-	-	-	-	-	37,8	-	-
<b>Podregion</b>										
<b>Subregion</b>										
<b>m. Szczecin</b> .....	<b>11331,5</b>	<b>2399,5</b>	-	-	-	-	<b>8150,1</b>	-	-	<b>781,9</b>
Miasto na prawach powiatu:										
City with powiat status:										
Szczecin .....	11331,5	2399,5	-	-	-	-	8150,1	-	-	781,9
<b>Podregion</b>										
<b>Subregion</b>										
<b>szczeciński</b> .....	<b>23850,5</b>	<b>14595,0</b>	<b>3403,7</b>	-	-	<b>464,2</b>	<b>3879,2</b>	<b>1370,3</b>	-	<b>138,1</b>
Powiaty: Powiats:										
goleniowski .....	4136,9	712,7	3403,7	-	-	-	-	20,5	-	-
gryficki .....	2426,7	1462,6	-	-	-	408,2	543,6	12,3	-	-
gryfiński .....	3876,1	433,1	-	-	-	50,0	2068,9	1324,1	-	-
kamieński .....	5917,4	4753,0	-	-	-	-	1151,0	13,4	-	-
policki .....	1730,4	1586,3	-	-	-	6,0	-	-	-	138,1
stargardzki .....	1436,5	1436,5	-	-	-	-	-	-	-	-
Miasto na prawach powiatu:										
City with powiat status:										
Swinoujście .....	4326,5	4210,8	-	-	-	-	115,7	-	-	-

<sup>a</sup> Łącznie ze środkami z budżetu gmin będących inwestorami. <sup>b</sup> Środki bezzwrotne i zwrotne uzyskane w ramach międzynarodowych programów, funduszy pomocowych (w tym Fundusz Spójności), funduszy strukturalnych, pomocy bilateralnej, ekokonwersji.

<sup>a</sup> Including funds from budget of gminas, which are investors. <sup>b</sup> Non-returnable and returnable funds receive from international programs, assistance funds (including Cohesion Fund), structural funds, bilateral assistance, ecological conversion.

## DZIAŁ II

### PODZIAŁ ADMINISTRACYJNY I SAMORZĄD TERYTORIALNY

#### Uwagi ogólne

**1. Do administracji samorządu terytorialnego zalicza się:**

- 1) gminy i miasta na prawach powiatu:
  - a) urzędy gmin i jednostki pomocniczej działalności usługowej (np. jednostki usług komunalnych oraz od 2009 r. zarządy dróg),
  - b) urzędy miast na prawach powiatu i jednostki pomocniczej działalności usługowej (np. ośrodki dokumentacji geodezyjno-kartograficznej oraz od 2009 r. zarządy dróg);
- 2) powiaty, tj. starostwa powiatowe i jednostki pomocniczej działalności usługowej (np. urzędy pracy, zarządy dróg);
- 3) województwa, tj. urzędy marszałkowskie i wojewódzkie samorządowe jednostki organizacyjne (np. urzędy pracy, zarządy melioracji i urządzeń wodnych oraz od 2009 r. zarządy dróg).

**2.** Kadencja radnych rad gmin, rad miast w miastach na prawach powiatu i rad powiatów trwa 4 lata, licząc od dnia wyborów.

**3.** Charakterystykę demograficzno-zawodową radnych w jednostkach samorządu terytorialnego oparto o wyniki sprawozdawczości za 2015 r. aktualizującej dane o radnych zawarte w obwieszczeniach terytorialnych komisji wyborczych z wyborów samorządowych w dniu 16 XI 2014 r.

Grupowania radnych organów jednostek samorządu terytorialnego według grup zawodów dokonano na podstawie Klasyfikacji Zawodów i Specjalności na potrzeby rynku pracy wprowadzonej rozporządzeniem Ministra Pracy i Polityki Społecznej z dnia 7 VIII 2014 r. (Dz. U. 2014, poz. 1145).

## CHAPTER II

### ADMINISTRATIVE DIVISION AND TERRITORIAL SELF-GOVERNMENT

#### General notes

**1. Local government administration comprises:**

- 1) *gminas and cities with powiat status:*
  - a) *gmina offices and auxiliary service entities (e.g., municipal service entities and since 2009 public road boards),*
  - b) *offices of cities with powiat status and auxiliary service entities (e.g., geodetic and cartographic documentation centres and since 2009 public road boards);*
- 2) *powiats, i.e., powiat starost offices and auxiliary service entities (e.g., labour offices, public road boards);*
- 3) *voivodships, i.e., marshal's offices and voivodship local government organizational entities e.g., labour offices, drainage and water facility boards and since 2009 public road boards).*

**2.** *Term of councillors of gmina councils, city councils in cities with powiat status and powiat councils lasts 4 years, counting from the day of election.*

**3.** *The demographic and professional characteristic of councillors in local self-government entities is based on reporting results for the year 2015, updating information concerning councillors included in announcements of local election commissions of 16 XI 2014.*

*The grouping of councillors of organs of local government entities by groups of occupations is made on the basis of the Polish Classification of Occupations and Specializations for Labour Market Needs, which was introduced by a decree of the Minister of Labour and Social Policy, dated 7 VIII 2014 (Journal of Laws 2014, item 1145).*

**WOJEWÓDZTWO ZACHODNIOPOMORSKIE W 2015 R.**

Stan w dniu 31 XII

ZACHODNIOPOMORSKIE VOIVODSHIP IN 2015

As of 31 XII



**SZCZECIN**

stolica województwa  
capital city of voivodship



**KOSZALIN**

miasta na prawach powiatu  
cities with powiat status

**PODZIAŁ ADMINISTRACYJNY**  
ADMINISTRATIVE DIVISION

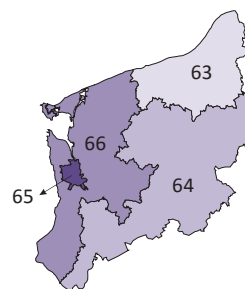


PODZIAŁ WEDŁUG NOMENKLATURY JEDNOSTEK TERYTORIALNYCH  
DO CELÓW STATYSTYCZNYCH (NTS)  
DIVISION BY NOMENCLATURE OF TERRITORIAL UNITS  
FOR STATISTICAL PURPOSES (NTS)

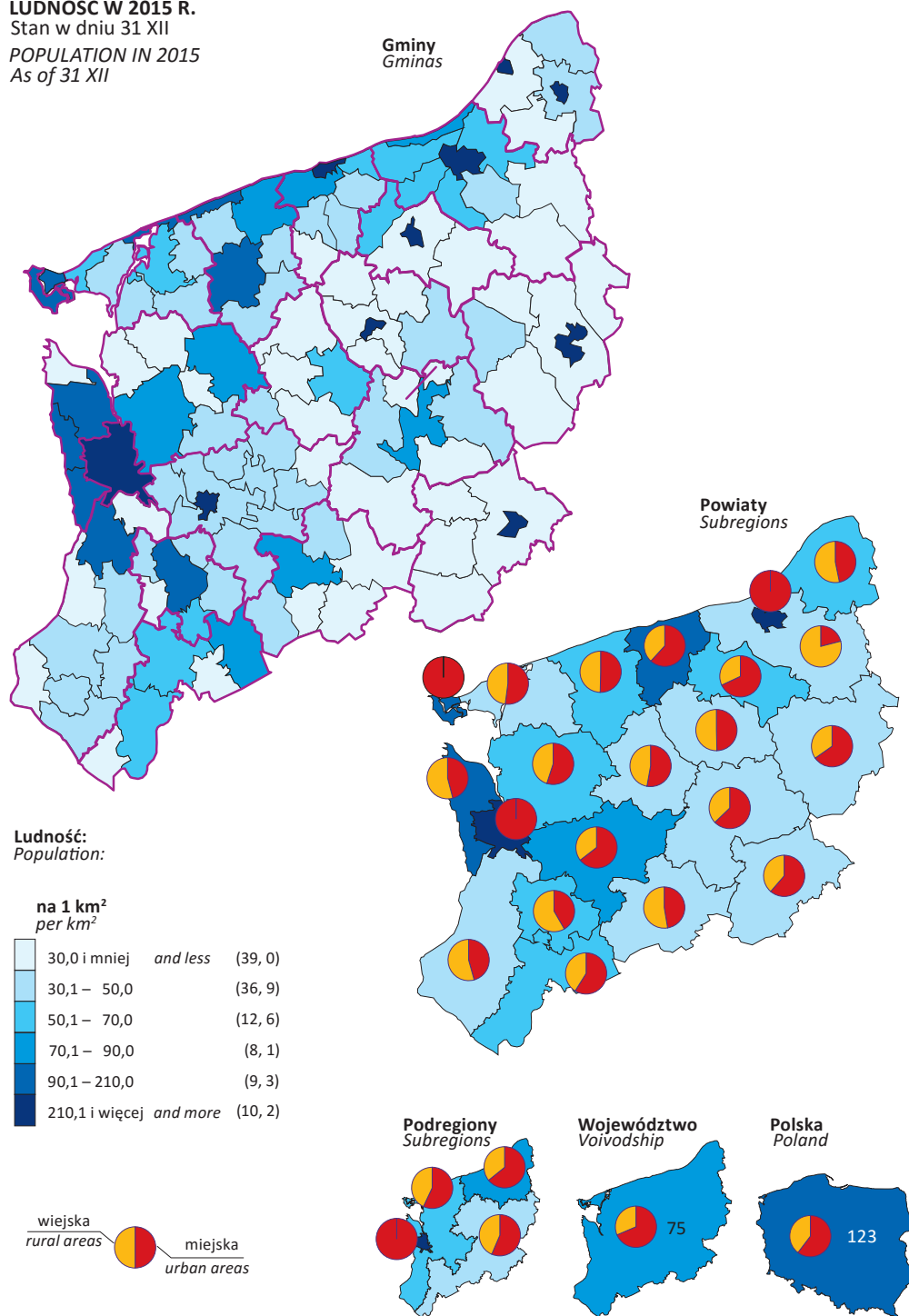
**Podregiony (NTS 3):**  
Subregions (NTS 3):

- 63** koszaliński (4; 1; 25)
- 64** szczecinecko-pyrzycki (8; 0; 45)
- 65** m. Szczecin (0; 1; 1)
- 66** szczeciński (6; 1; 41)

W nawiasach podano odpowiednio liczbę: powiatów, miast na prawach powiatu, gmin.  
Number of powiats, cities with powiat status, gminas is given in the brackets.



**LUDNOŚĆ W 2015 R.**  
Stan w dniu 31 XII  
**POPULATION IN 2015**  
As of 31 XII



W nawiasach podano liczbę gmin i powiatów.  
Number of gminas and powiats is given in the brackets.



TABL. 1/11/. **JEDNOSTKI PODZIAŁU TERYTORIALNEGO W 2015 R.**  
Stan w dniu 31 XII  
**TERRITORIAL DIVISION UNITS IN 2015**  
As of 31 XII

WYSZCZEGÓLNIENIE SPECIFICATION	Gminy <i>Gminas</i>				Miasta Towns	Miejscowości wiejskie Rural localities	Sołectwa Village administrator's offices
	ogółem total	miejskie urban	wiejskie rural	miejsko- wiejskie urban-rural			
<b>WOJEWÓDZTWO</b> .....	<b>114</b>	<b>11</b>	<b>49</b>	<b>54</b>	<b>65</b>	<b>3018</b>	<b>1722</b>
<b>VOIVODSHIP</b>							
<b>Podregion Subregion</b>							
<b>koszaliński</b> .....	<b>26</b>	<b>5</b>	<b>15</b>	<b>6</b>	<b>11</b>	<b>702</b>	<b>391</b>
Powiaty: <i>Powiats:</i>							
białogardzki .....	4	1	1	2	3	124	72
kołobrzegi .....	7	1	5	1	2	123	77
koszaliński .....	8	–	5	3	3	299	134
sławieński .....	6	2	4	–	2	156	108
Miasto na prawach powiatu:							
<i>City with powiat status:</i>							
Koszalin .....	1	1	–	–	1	–	–
<b>Podregion Subregion</b>							
<b>szczecinecko-pyrzycki</b> ....	<b>45</b>	<b>3</b>	<b>18</b>	<b>24</b>	<b>27</b>	<b>1365</b>	<b>688</b>
Powiaty: <i>Powiats:</i>							
choszczeński .....	6	–	2	4	4	226	91
drawski .....	6	–	2	4	4	182	93
łobeski .....	5	–	1	4	4	139	82
myśliborski .....	5	–	2	3	3	152	87
pyrzycki .....	6	–	4	2	2	100	85
szczecinecki .....	6	1	2	3	4	241	99
świdwiński .....	6	1	4	1	2	201	83
walecki .....	5	1	1	3	4	124	68
<b>Podregion Subregion</b>							
<b>m. Szczecin</b> .....	<b>1</b>	<b>1</b>	<b>–</b>	<b>–</b>	<b>1</b>	<b>–</b>	<b>–</b>
Miasto na prawach powiatu:							
<i>City with powiat status:</i>							
Szczecin .....	1	1	–	–	1	–	–
<b>Podregion Subregion</b>							
<b>szczeciński</b> .....	<b>42</b>	<b>2</b>	<b>16</b>	<b>24</b>	<b>26</b>	<b>951</b>	<b>643</b>
Powiaty: <i>Powiats:</i>							
goleniowski .....	6	–	2	4	4	186	134
gryficki .....	6	–	3	3	3	154	110
gryfiński .....	9	–	3	6	6	214	138
kamieński .....	6	–	1	5	5	144	91
policki .....	4	–	2	2	2	74	44
stargardzki .....	10	1	5	4	5	179	125
Miasto na prawach powiatu:							
<i>City with powiat status:</i>							
Świnoujście .....	1	1	–	–	1	–	1

TABL. 2 /12/. **RADNI RAD GMIN<sup>a</sup> WEDŁUG PŁCI, WIEKU I POZIOMU WYKSZTAŁCENIA  
 W 2015 R.**  
 Stan w dniu 31 XII  
**COUNCILLORS OF GMINA COUNCILS<sup>a</sup> BY SEX, AGE AND EDUCATIONAL  
 LEVEL IN 2015**  
 As of 31 XII

WYSZCZEGÓLNIENIE SPECIFICATION	Ogółem Total	W tym kobiety Of which women	Z liczby ogółem – w wieku Of total number – at age					Z liczby ogółem – z wykształceniem Of total number – with education				
			18-29 lat	30-39	40-49	50-59	60 lat i więcej and more	wyższym tertiary	połiceal- nym i średnim post- sec- ondary and sec- ondary	zasadni- czym zawodo- wym basic vocatio- nal	gimna- zjalnym i podsta- wowym lower sec- ondary and primary	
<b>WOJEWÓDZTWO .....</b> <b>VOIVODSHIP</b>	<b>1739</b>	<b>573</b>	<b>70</b>	<b>341</b>	<b>435</b>	<b>546</b>	<b>347</b>	<b>732</b>	<b>701</b>	<b>270</b>	<b>36</b>	
<b>PODREGION SUBREGION</b>												
<b>KOSZALIŃSKI .....</b>	<b>387</b>	<b>125</b>	<b>14</b>	<b>72</b>	<b>92</b>	<b>136</b>	<b>73</b>	<b>148</b>	<b>169</b>	<b>64</b>	<b>6</b>	
<b>Powiat białogardzki ...</b>	<b>66</b>	<b>20</b>	<b>3</b>	<b>10</b>	<b>17</b>	<b>28</b>	<b>8</b>	<b>24</b>	<b>28</b>	<b>11</b>	<b>3</b>	
Gmina miejska: Urban gmina:												
Białogard .....	21	3	1	6	4	7	3	11	8	2	–	
Gminy miejsko-wiejskie: Urban-rural gminas:												
Karlino .....	15	8	–	2	3	9	1	4	6	5	–	
Tychowo .....	15	5	1	1	4	7	2	3	8	1	3	
Gmina wiejska: Rural gmina:												
Białogard .....	15	4	1	1	6	5	2	6	6	3	–	
<b>Powiat kołobrzeski ....</b>	<b>111</b>	<b>32</b>	<b>4</b>	<b>22</b>	<b>29</b>	<b>39</b>	<b>17</b>	<b>49</b>	<b>44</b>	<b>18</b>	<b>–</b>	
Gmina miejska: Urban gmina:												
Kołobrzeg .....	21	7	–	3	5	7	6	16	5	–	–	
Gmina miejsko-wiejska: Urban-rural gmina:												
Gościno .....	15	4	1	4	2	6	2	5	7	3	–	
Gminy wiejskie: Rural gminas:												
Dygowo .....	15	1	–	6	3	5	1	6	7	2	–	
Kołobrzeg .....	15	4	–	1	6	3	5	9	5	1	–	
Rymań .....	15	7	–	3	5	6	1	5	5	5	–	
Siemysł .....	15	5	2	4	4	4	1	4	7	4	–	
Ustronie Morskie ....	15	4	1	1	4	8	1	4	8	3	–	
<b>Powiat koszaliński ....</b>	<b>120</b>	<b>37</b>	<b>3</b>	<b>22</b>	<b>25</b>	<b>44</b>	<b>26</b>	<b>44</b>	<b>60</b>	<b>14</b>	<b>2</b>	
Gminy miejsko-wiejskie: Urban-rural gminas:												
Bobolice .....	15	4	–	5	2	4	4	5	7	3	–	
Polanów .....	15	4	2	3	1	5	4	6	8	1	–	
Sianów .....	15	3	1	3	1	6	4	5	6	3	1	
Gminy wiejskie: Rural gminas:												
Będzino .....	15	5	–	2	3	7	3	5	9	–	1	
Biesiekierz .....	15	7	–	3	4	4	4	7	6	2	–	
Manowo .....	15	3	–	3	3	7	2	5	8	2	–	
Mielno .....	15	5	–	1	5	5	4	5	9	1	–	
Świeszyno .....	15	6	–	2	6	6	1	6	7	2	–	

<sup>a</sup> Bez radnych rad miast w miastach na prawach powiatu.

<sup>a</sup> Excluding councillors of city councils in cities with powiat status.

TABL. 2 /12/. **RADNI RAD GMIN<sup>a</sup> WEDŁUG PŁCI, WIEKU I POZIOMU WYKSZTAŁCENIA  
W 2015 R. (cd.)**  
Stan w dniu 31 XII  
**COUNCILLORS OF GMINA COUNCILS<sup>a</sup> BY SEX, AGE AND EDUCATIONAL  
LEVEL IN 2015 (cont.)**  
As of 31 XII

WYSZCZEGÓLNIENIE SPECIFICATION	Ogółem Total	W tym kobiety Of which women	Z liczby ogółem – w wieku Of total number – at age					Z liczby ogółem – z wykształceniem Of total number – with education				
			18-29 lat	30-39	40-49	50-59	60 lat i więcej and more	wyższym tertiary	połiceal- nym i średnim post- sec- ondary and sec- ondary	zasadni- czym zawodo- wym basic vocatio- nal	gimna- zjalnym i podsta- wowym lower sec- ondary and primary	
<b>PODREGION SUBREGION</b>												
<b>KOSZALIŃSKI (dok.)</b>												
<b>Powiat sławieński ....</b>	<b>90</b>	<b>36</b>	<b>4</b>	<b>18</b>	<b>21</b>	<b>25</b>	<b>22</b>	<b>31</b>	<b>37</b>	<b>21</b>	<b>1</b>	
Gminy miejskie: Urban gminas:												
Darłowo .....	15	6	–	3	2	6	4	6	9	–	–	
Sławno .....	15	7	1	3	3	2	6	7	6	2	–	
Gminy wiejskie: Rural gminas:												
Darłowo .....	15	1	2	2	5	5	1	6	5	3	1	
Malechowo .....	15	8	–	5	5	2	3	5	5	5	–	
Postomino .....	15	6	–	3	3	5	4	1	8	6	–	
Sławno .....	15	8	1	2	3	5	4	6	4	5	–	
<b>PODREGION SUBREGION</b>												
<b>SZCZECINECKO- PYRZYCKI .....</b>	<b>701</b>	<b>222</b>	<b>25</b>	<b>127</b>	<b>179</b>	<b>217</b>	<b>153</b>	<b>303</b>	<b>271</b>	<b>109</b>	<b>18</b>	
<b>Powiat choszczeński</b>	<b>96</b>	<b>28</b>	<b>3</b>	<b>13</b>	<b>22</b>	<b>32</b>	<b>26</b>	<b>46</b>	<b>32</b>	<b>15</b>	<b>3</b>	
Gminy miejsko-wiejskie: Urban-rural gminas:												
Choszczno .....	21	7	–	1	6	9	5	14	6	1	–	
Drawno .....	15	7	1	1	3	8	2	6	7	2	–	
Pelczyce .....	15	3	1	–	4	4	6	9	2	4	–	
Recz .....	15	3	1	4	2	5	3	8	5	2	–	
Gminy wiejskie: Rural gminas:												
Bierzwnik .....	15	3	–	2	6	2	5	5	5	4	1	
Krzęcin .....	15	5	–	5	1	4	5	4	7	2	2	
<b>Powiat drawski .....</b>	<b>90</b>	<b>31</b>	<b>2</b>	<b>8</b>	<b>21</b>	<b>32</b>	<b>27</b>	<b>44</b>	<b>39</b>	<b>7</b>	<b>–</b>	
Gminy miejsko-wiejskie: Urban-rural gminas:												
Czaplinek .....	15	6	–	5	5	2	3	7	8	–	–	
Drawsko Pomorskie ..	15	3	1	2	1	6	5	12	3	–	–	
Kalisz Pomorski .....	15	5	–	–	2	8	5	6	7	2	–	
Złocieniec .....	15	5	–	–	4	7	4	8	6	1	–	
Gminy wiejskie: Rural gminas:												
Ostrowice .....	15	7	1	1	5	3	5	3	11	1	–	
Wierzchowo .....	15	5	–	–	4	6	5	8	4	3	–	

<sup>a</sup> Bez radnych rad miast w miastach na prawach powiatu.

<sup>a</sup> Excluding councillors of city councils in cities with powiat status.

TABL. 2 /12/. **RADNI RAD GMIN<sup>a</sup> WEDŁUG PŁCI, WIEKU I POZIOMU WYKSZTAŁCENIA  
W 2015 R. (cd.)**  
Stan w dniu 31 XII  
**COUNCILLORS OF GMINA COUNCILS<sup>a</sup> BY SEX, AGE AND EDUCATIONAL  
LEVEL IN 2015 (cont.)**  
As of 31 XII

WYSZCZEGÓLNIENIE SPECIFICATION	Ogółem Total	W tym kobiety Of which women	Z liczby ogółem – w wieku Of total number – at age					Z liczby ogółem – z wykształceniem Of total number – with education				
			18-29 lat	30-39	40-49	50-59	60 lat i więcej and more	wyższym tertiary	połiceal- nym i średnim post- sec- ondary and sec- ondary	zasadni- czym zawodo- wym basic vocatio- nal	gimna- zjalnym podsta- wowym lower sec- ondary and primary	
<b>PODREGION SUBREGION SZCZECINECKO- PYRZYCKI (cd.)</b>												
<b>Powiat łobeski .....</b>	<b>75</b>	<b>25</b>	<b>2</b>	<b>13</b>	<b>16</b>	<b>28</b>	<b>16</b>	<b>31</b>	<b>26</b>	<b>16</b>	<b>2</b>	
Gminy miejsko-wiejskie: Urban-rural gminas:												
Dobra .....	15	4	1	3	1	8	2	5	4	6	–	
Łobez .....	15	2	–	2	2	5	6	6	8	1	–	
Resko .....	15	6	–	3	5	6	1	6	6	3	–	
Węgorzyno .....	15	7	1	3	4	4	3	9	6	–	–	
Gmina wiejska: Rural gmina:												
Radowo Małe .....	15	6	–	2	4	5	4	5	2	6	2	
<b>Powiat myśliborski ....</b>	<b>86</b>	<b>28</b>	<b>5</b>	<b>15</b>	<b>31</b>	<b>20</b>	<b>15</b>	<b>40</b>	<b>33</b>	<b>11</b>	<b>2</b>	
Gminy miejsko-wiejskie: Urban-rural gminas:												
Barlinek .....	15	4	1	3	4	4	3	7	4	3	1	
Dębno .....	21	4	–	4	7	7	3	12	7	2	–	
Myślibórz .....	21	8	1	3	9	3	5	12	6	3	–	
Gminy wiejskie: Rural gminas:												
Boleszkowice .....	14	8	1	1	7	3	2	6	8	–	–	
Nowogrodek Pomorski	15	4	2	4	4	3	2	3	8	3	1	
<b>Powiat pyrzycki .....</b>	<b>90</b>	<b>25</b>	<b>7</b>	<b>24</b>	<b>19</b>	<b>26</b>	<b>14</b>	<b>32</b>	<b>28</b>	<b>27</b>	<b>3</b>	
Gminy miejsko-wiejskie: Urban-rural gminas:												
Lipiany .....	15	4	–	4	3	4	4	5	8	2	–	
Pyrzyce .....	15	5	2	3	4	2	4	10	4	1	–	
Gminy wiejskie: Rural gminas:												
Bielice .....	15	1	1	2	5	4	3	5	3	7	–	
Kozielice .....	15	5	3	3	3	5	1	2	5	8	–	
Przelevice .....	15	5	–	5	2	6	2	4	5	6	–	
Warnice .....	15	5	–	7	2	5	–	6	3	3	3	
<b>Powiat szczecinecki ...</b>	<b>94</b>	<b>34</b>	<b>1</b>	<b>16</b>	<b>19</b>	<b>38</b>	<b>20</b>	<b>43</b>	<b>35</b>	<b>14</b>	<b>2</b>	
Gmina miejska: Urban gmina:												
Szczecinek .....	19	5	–	4	6	7	2	16	3	–	–	

<sup>a</sup> Bez radnych rad miast w miastach na prawach powiatu.

<sup>a</sup> Excluding councillors of city councils in cities with powiat status.

TABL. 2 /12/.

**RADNI RAD GMIN<sup>a</sup> WEDŁUG PŁCI, WIEKU I POZIOMU WYKSZTAŁCENIA  
W 2015 R. (cd.)**

Stan w dniu 31 XII

**COUNCILLORS OF GMINA COUNCILS<sup>a</sup> BY SEX, AGE AND EDUCATIONAL  
LEVEL IN 2015 (cont.)**

As of 31 XII

WYSZCZEGÓLNIENIE SPECIFICATION	Ogółem Total	W tym kobiety Of which women	Z liczby ogółem – w wieku Of total number – at age					Z liczby ogółem – z wykształceniem Of total number – with education				
			18-29 lat	30-39	40-49	50-59	60 lat i więcej and more	wyższym tertiary	policeal- nym i średnim post- sec- ondary and sec- ondary	zasadni- czym zawodo- wym basic vocatio- nal	gimna- zjalnym i podsta- wowym lower sec- ondary and primary	
<b>PODREGION SUBREGION</b>												
<b>SZCZECINECKO- -PYRZYCKI (dok.)</b>												
<b>Powiat szczecinecki (dok.)</b>												
Gminy miejsko-wiejskie: Urban-rural gminas:												
Barwice .....	15	5	–	4	1	8	2	6	9	–	–	
Biały Bór .....	15	7	–	2	2	7	4	7	5	3	–	
Borne Sulinowo .....	15	5	–	1	5	5	4	7	7	1	–	
Gminy wiejskie: Rural gminas:												
Grzmiąca .....	15	6	1	3	2	5	4	5	7	1	2	
Szczecinek .....	15	6	–	2	3	6	4	2	4	9	–	
<b>Powiat świdwiński.....</b>	<b>90</b>	<b>26</b>	<b>5</b>	<b>19</b>	<b>28</b>	<b>21</b>	<b>17</b>	<b>31</b>	<b>44</b>	<b>12</b>	<b>3</b>	
Gmina miejska: Urban gmina:												
Świdwin .....	15	4	1	–	6	1	7	7	7	1	–	
Gmina miejsko-wiejska: Urban-rural gmina:												
Połczyn-Zdrój .....	15	2	–	1	6	6	2	6	9	–	–	
Gminy wiejskie: Rural gminas:												
Brzeżno .....	15	6	–	4	4	5	2	3	7	4	1	
Rąbino .....	15	3	2	7	3	3	–	7	5	2	1	
Sławoborze .....	15	4	–	4	5	4	2	4	9	2	–	
Świdwin .....	15	7	2	3	4	2	4	4	7	3	1	
<b>Powiat walecki .....</b>	<b>80</b>	<b>25</b>	<b>–</b>	<b>19</b>	<b>23</b>	<b>20</b>	<b>18</b>	<b>36</b>	<b>34</b>	<b>7</b>	<b>3</b>	
Gmina miejska: Urban gmina:												
Wałcz .....	21	6	–	6	3	8	4	11	9	1	–	
Gminy miejsko-wiejskie: Urban-rural gminas:												
Człopa .....	15	5	–	3	4	5	3	3	7	3	2	
Mirosławiec .....	15	3	–	5	5	1	4	7	8	–	–	
Tuczno .....	14	7	–	3	7	3	1	6	6	2	–	
Gmina wiejska: Rural gmina:												
Wałcz .....	15	4	–	2	4	3	6	9	4	1	1	

<sup>a</sup> Bez radnych rad miast w miastach na prawach powiatu.<sup>a</sup> Excluding councillors of city councils in cities with powiat status.

TABL. 2 /12/. **RADNI RAD GMIN<sup>a</sup> WEDŁUG PŁCI, WIEKU I POZIOMU WYKSZTAŁCENIA  
W 2015 R. (cd.)**  
Stan w dniu 31 XII  
**COUNCILLORS OF GMINA COUNCILS<sup>a</sup> BY SEX, AGE AND EDUCATIONAL  
LEVEL IN 2015 (cont.)**  
As of 31 XII

WYSZCZEGÓLNIENIE SPECIFICATION	Ogółem Total	W tym kobiety Of which women	Z liczby ogółem – w wieku Of total number – at age					Z liczby ogółem – z wykształceniem Of total number – with education				
			18-29 lat	30-39	40-49	50-59	60 lat i więcej and more	wyższym tertiary	połiceal- nym i średnim post- sec- ondary and sec- ondary	zasadni- czym zawodo- wym basic vocatio- nal	gimnazjal- nym i podsta- wowym lower sec- ondary and primary	
<b>PODREGION SUBREGION</b>												
<b>M. SZCZECIN .....</b>	<b>x</b>	<b>x</b>	<b>x</b>	<b>x</b>	<b>x</b>	<b>x</b>	<b>x</b>	<b>x</b>	<b>x</b>	<b>x</b>	<b>x</b>	
<b>Miasto na prawach powiatu: City with powiat status:</b>												
<b>Szczecin .....</b>	<b>x</b>	<b>x</b>	<b>x</b>	<b>x</b>	<b>x</b>	<b>x</b>	<b>x</b>	<b>x</b>	<b>x</b>	<b>x</b>	<b>x</b>	
<b>PODREGION SUBREGION</b>												
<b>SZCZECIŃSKI .....</b>	<b>651</b>	<b>226</b>	<b>31</b>	<b>142</b>	<b>164</b>	<b>193</b>	<b>121</b>	<b>281</b>	<b>261</b>	<b>97</b>	<b>12</b>	
<b>Powiat goleniowski ...</b>	<b>102</b>	<b>43</b>	<b>5</b>	<b>35</b>	<b>20</b>	<b>27</b>	<b>15</b>	<b>53</b>	<b>39</b>	<b>8</b>	<b>2</b>	
Gminy miejsko-wiejskie: Urban-rural gminas:												
Goleniów .....	21	7	–	7	3	8	3	19	2	–	–	
Maszewo .....	15	6	1	4	3	4	3	3	9	2	1	
Nowogard .....	21	6	–	11	3	3	4	13	7	–	1	
Stepnica .....	15	10	1	4	4	4	2	8	7	–	–	
Gminy wiejskie: Rural gminas:												
Osina .....	15	6	3	5	3	4	–	6	8	1	–	
Przybiernów .....	15	8	–	4	4	4	3	4	6	5	–	
<b>Powiat gryficki .....</b>	<b>95</b>	<b>27</b>	<b>4</b>	<b>14</b>	<b>25</b>	<b>31</b>	<b>21</b>	<b>45</b>	<b>32</b>	<b>16</b>	<b>2</b>	
Gminy miejsko-wiejskie: Urban-rural gminas:												
Gryfice .....	21	5	1	3	5	8	4	12	6	3	–	
Płoty .....	15	2	1	2	4	4	4	5	8	2	–	
Trzebiatów .....	15	6	–	2	2	7	4	9	5	1	–	
Gminy wiejskie: Rural gminas:												
Brojce .....	15	8	1	3	6	4	1	5	5	4	1	
Karnice .....	15	2	–	2	2	6	5	5	6	4	–	
Rewal .....	14	4	1	2	6	2	3	9	2	2	1	
<b>Powiat gryfiński .....</b>	<b>141</b>	<b>44</b>	<b>8</b>	<b>27</b>	<b>35</b>	<b>44</b>	<b>27</b>	<b>52</b>	<b>62</b>	<b>24</b>	<b>3</b>	
Gminy miejsko-wiejskie: Urban-rural gminas:												
Cedynia .....	15	3	–	2	1	9	3	2	7	5	1	
Chojna .....	15	3	1	4	3	5	2	6	6	3	–	
Gryfino .....	21	5	1	2	6	5	7	13	6	2	–	
Mieszkowice .....	15	6	–	1	2	7	5	3	10	2	–	
Moryń .....	15	7	1	5	4	4	1	7	7	1	–	
Trzcińsko-Zdrój .....	15	4	1	2	5	5	2	7	4	3	1	

<sup>a</sup> Bez radnych rad miast w miastach na prawach powiatu.

<sup>a</sup> Excluding councillors of city councils in cities with powiat status.

TABL. 2 / 12/. **RADNI RAD GMIN<sup>a</sup> WEDŁUG PŁCI, WIEKU I POZIOMU WYKSZTAŁCENIA  
W 2015 R. (dok.)**  
Stan w dniu 31 XII  
**COUNCILLORS OF GMINA COUNCILS<sup>a</sup> BY SEX, AGE AND EDUCATIONAL  
LEVEL IN 2015 (cont.)**  
As of 31 XII

WYSZCZEGÓLNIENIE SPECIFICATION	Ogółem Total	W tym kobiety Of which women	Z liczby ogółem – w wieku Of total number – at age					Z liczby ogółem – z wykształceniem Of total number – with education				
			18-29 lat	30-39	40-49	50-59	60 lat i więcej and more	wyższym tertiary	połiceal- nym i średnim post- second- ary and second- ary	zasadni- czym zawodo- wym basic vocatio- nal	gimna- zjalnym i podsta- wowym lower second- ary and primary	
<b>PODREGION SUBREGION SZCZECIŃSKI (dok.)</b>												
<b>Powiat gryfiński (dok.)</b>												
Gminy wiejskie: Rural gminas:												
Banie .....	15	7	2	1	7	2	3	5	9	1	–	
Stare Czarnowo .....	15	3	–	6	1	4	4	4	6	4	1	
Widuchowa .....	15	6	2	4	6	3	–	5	7	3	–	
<b>Powiat kamieński .....</b>	<b>90</b>	<b>30</b>	<b>5</b>	<b>17</b>	<b>24</b>	<b>24</b>	<b>20</b>	<b>36</b>	<b>41</b>	<b>13</b>	<b>–</b>	
Gminy miejsko-wiejskie: Urban-rural gminas:												
Dziwnów .....	15	6	1	1	5	3	5	9	5	1	–	
Golczewo .....	15	4	–	7	2	3	3	5	7	3	–	
Kamień Pomorski .....	15	6	–	3	5	5	2	10	4	1	–	
Międzyzdroje .....	15	5	3	–	3	5	4	7	8	–	–	
Wolin .....	15	4	1	1	5	5	3	3	8	4	–	
Gmina wiejska: Rural gmina:												
Świerżno .....	15	5	–	5	4	3	3	2	9	4	–	
<b>Powiat policki .....</b>	<b>66</b>	<b>24</b>	<b>2</b>	<b>15</b>	<b>16</b>	<b>19</b>	<b>14</b>	<b>31</b>	<b>27</b>	<b>8</b>	<b>–</b>	
Gminy miejsko-wiejskie: Urban-rural gminas:												
Nowe Warpno .....	15	6	2	4	2	4	3	8	7	–	–	
Police .....	21	5	–	7	3	4	7	12	6	3	–	
Gminy wiejskie: Rural gminas:												
Dobra (Szczecińska) .....	15	4	–	3	4	5	3	7	5	3	–	
Kobaskowo .....	15	9	–	1	7	6	1	4	9	2	–	
<b>Powiat stargardzki .....</b>	<b>157</b>	<b>58</b>	<b>7</b>	<b>34</b>	<b>44</b>	<b>48</b>	<b>24</b>	<b>64</b>	<b>60</b>	<b>28</b>	<b>5</b>	
Gmina miejska: Urban gmina:												
Stargard Szczeciński .....	23	9	–	5	10	5	3	18	5	–	–	
Gminy miejsko-wiejskie: Urban-rural gminas:												
Chociwel .....	15	4	1	5	5	3	1	8	4	3	–	
Dobrzany .....	15	8	1	3	5	4	2	6	7	1	1	
Ińsko .....	15	5	2	3	1	5	4	3	10	2	–	
Suchań .....	15	7	–	6	2	3	4	5	5	4	1	
Gminy wiejskie: Rural gminas:												
Dolice .....	15	3	–	4	3	2	6	3	9	3	–	
Kobylanka .....	15	4	1	2	7	3	2	7	5	3	–	
Marianowo .....	14	7	–	1	3	9	1	3	4	6	1	
Stara Dąbrowa .....	15	6	1	3	2	9	–	3	6	4	2	
Stargard Szczeciński .....	15	5	1	2	6	5	1	8	5	2	–	

<sup>a</sup> Bez radnych rad miast w miastach na prawach powiatu.

<sup>a</sup> Excluding councillors of city councils in cities with powiat status.

TABL. 3 /13/. RADNI RAD POWIATÓW I RAD MIAST W MIASTACH NA PRAWACH POWIATU WEDŁUG PŁCI, WIEKU I POZIOMU WYKSZTAŁCENIA W 2015 R.

Stan w dniu 31 XII

COUNCILLORS OF POWIAT COUNCILS AND CITY COUNCILS IN CITIES WITH POWIAT STATUS BY SEX, AGE AND EDUCATIONAL LEVEL IN 2015

As of 31 XII

WYSZCZEGÓLNIENIE SPECIFICATION	Ogółem Total	W tym kobiety Of which women	Z liczby ogółem – w wieku Of total number – at age					Z liczby ogółem – z wykształce- niem Of total number – with education		
			18-29 lat	30-39	40-49	50-59	60 lat i więcej and more	wyższym tertiary	połicealnym i średnim post- secondary and secondary	zasadni- czym zawodo- wym basic vocational
<b>WOJEWÓDZTWO .... VOIVODSHIP</b>	<b>403</b>	<b>102</b>	<b>10</b>	<b>53</b>	<b>82</b>	<b>148</b>	<b>110</b>	<b>322</b>	<b>72</b>	<b>9</b>
<b>Podregion Subregion</b>										
<b>koszaliński .....</b>	<b>97</b>	<b>28</b>	<b>2</b>	<b>17</b>	<b>17</b>	<b>32</b>	<b>29</b>	<b>76</b>	<b>17</b>	<b>4</b>
Powiaty: Powiats:										
białogardzki .....	17	3	–	1	3	9	4	12	4	1
kołobrzeski .....	19	5	–	1	3	7	8	16	3	–
koszaliński .....	19	7	–	5	4	6	4	14	4	1
ślawieński .....	17	3	–	3	3	4	7	10	5	2
Miasto na prawach powiatu: City with powiat status:										
Koszalin .....	25	10	2	7	4	6	6	24	1	–
<b>Podregion Subregion</b>										
<b>szczecinecko- -pyrzycki .....</b>	<b>136</b>	<b>33</b>	<b>2</b>	<b>12</b>	<b>28</b>	<b>55</b>	<b>39</b>	<b>109</b>	<b>24</b>	<b>3</b>
Powiaty: Powiats:										
choszczeński .....	17	8	–	1	3	9	4	14	3	–
drawski .....	17	3	–	1	4	5	7	12	5	–
łobeski .....	15	2	–	2	2	5	6	10	4	1
myśliborski .....	19	5	–	2	5	7	5	15	4	–
pyrzycki .....	15	1	2	1	2	3	7	11	2	2
szczecinecki .....	19	6	–	2	4	11	2	18	1	–
świdwiński .....	17	4	–	1	5	5	6	14	3	–
walecki .....	17	4	–	2	3	10	2	15	2	–
<b>Podregion Subregion</b>										
<b>m. Szczecin .....</b>	<b>31</b>	<b>10</b>	<b>1</b>	<b>4</b>	<b>8</b>	<b>10</b>	<b>8</b>	<b>27</b>	<b>4</b>	<b>–</b>
Miasto na prawach powiatu: City with powiat status:										
Szczecin .....	31	10	1	4	8	10	8	27	4	–
<b>Podregion Subregion</b>										
<b>szczeciński .....</b>	<b>139</b>	<b>31</b>	<b>5</b>	<b>20</b>	<b>29</b>	<b>51</b>	<b>34</b>	<b>110</b>	<b>27</b>	<b>2</b>
Powiaty: Powiats:										
goleniowski .....	19	6	–	4	2	6	7	16	3	–
gryficki .....	19	2	–	1	2	13	3	12	7	–
gryfiński .....	21	3	1	2	4	8	6	17	3	1
kamieński .....	17	2	1	3	3	6	4	14	3	–
policki .....	19	7	1	6	7	4	1	18	1	–
stargardzki .....	23	8	–	2	6	8	7	19	4	–
Miasto na prawach powiatu: City with powiat status:										
Świnoujście .....	21	3	2	2	5	6	6	14	6	1



## DZIAŁ III

### BEZPIECZEŃSTWO PUBLICZNE

#### Uwagi ogólne

1. W Roczniku prezentowane są dane statystyczne o przestępstwach stwierdzonych w zakończonych postępowaniach przygotowawczych, na podstawie systemu statystyki Komendy Głównej Policji.

**2. Przestępstwo stwierdzone** jest to zdarzenie, co do którego w zakończonym postępowaniu przygotowawczym potwierdzono, że jest przestępstwem. Przestępstwo – zgodnie z Kodeksem karnym z 1997 r. obowiązującym od 1 IX 1998 r. (ustawa z dnia 6 VI 1997 r., Dz. U. Nr 88, poz. 553, z późn. zm.) – jest to zbrodnia lub występki ścigany z oskarżenia publicznego lub z oskarżenia prywatnego, zgodnie z Kodeksem karnym skarbowym jest to przestępstwo skarbowe.

**UWAGA.** Dane o przestępstwach stwierdzonych od 2014 r. nie obejmują czynów karalnych popełnionych przez nieletnich. Zgodnie z obowiązującą metodologią stwierdzenie popełnienia czynów karalnych przez nieletnich dokonywane jest w postępowaniu sądowym po uprzednim przekazaniu przez Policję akt w sprawach nieletnich do sądu rodzinnego. W związku z tym dane nie są w pełni porównywalne z danymi za lata poprzednie.

Informacje o przestępstwach stwierdzonych i wskaźnikach wykrywalności sprawców przestępstw opracowano na podstawie policyjnych systemów informacyjnych.

3. Dane o przestępstwach stwierdzonych opracowano według klasyfikacji Kodeksu karnego z 1997 r. i Kodeksu karnego skarbowego obowiązującego od 17 X 1999 r. (ustawa z dnia 10 IX 1999 r., jednolity tekst Dz. U. 2013, poz. 186, z późn. zm.) lub innych ustaw szczególnych.

**4. Wskaźnik wykrywalności sprawców przestępstw** jest to stosunek liczby przestępstw wykrytych w danym roku (łącznie z wykrytymi po podjęciu w umorzenia) do liczby przestępstw stwierdzonych w danym roku, powiększonej o liczbę spraw niezakończonych w latach poprzednich i spraw, które wpłynęły w danym roku.

**Sprawy (postępowania) załatwione lub zakończone** w danym roku obejmują również sprawy niezakończonych w latach poprzednich.

## CHAPTER III

### PUBLIC SAFETY

#### General notes

1. In the Yearbook, statistical data are presented concerning ascertained crimes in completed preparatory proceedings, on the basis of the statistics system of the National Police Headquarters.

2. An **ascertained crime** is an event, which after the completion of preparatory proceedings was confirmed as a crime. In connection with the Criminal Code of 1997, valid since 1 IX 1998 (the law dated 6 VI 1997, Journal of Laws No. 88, item 553, with later amendments) crime is a felony or misdemeanour prosecuted upon by public accusation or private accusation, in connection with the Penal Fiscal Code – is a fiscal offence.

**NOTE.** Data about ascertained crimes since 2014 do not include punishable acts committed by juveniles. In accordance with the existing methodology, the specification of the number of juveniles committing punishable acts takes place during court proceedings after the Police provides records in juvenile cases to the family court. Thus data are not fully comparable with the data for previous year.

Information regarding ascertained crimes and rates of detectability of delinquents in ascertained crimes has been prepared on the basis of police information systems.

3. Data concerning ascertained crimes have been prepared in accordance with the classification of the Criminal Code of 1997, the Penal Fiscal Code valid since 17 X 1999 (the law dated 10 IX 1999, uniform text Journal of Laws 2013, item 186, with later amendments) or other specific laws.

4. The **rate of detectability of delinquents** is the relation of the number of detected crimes in a given year (including those detected after resumption following discontinuance) to the total number of crimes ascertained by the Court – cases waiting for decision is the sum of all unresolved cases from previous years and cases that were brought in the given year.

**The resolved cases and completed proceedings** in a given year also include the cases unresolved from previous year.

TABL. 1 /14/. **PRZESTĘPSTWA STWIERDZONE PRZEZ POLICJĘ W ZAKOŃCZONYCH POSTĘPOWANIACH PRZYGOTOWAWCZYCH W 2015 R.**  
**ASCERTAINED CRIMES BY THE POLICE IN COMPLETED PREPARATORY PROCEEDINGS IN 2015**

WYSZCZEGÓLNIENIE SPECIFICATION	Ogółem Grand total	W tym przestępstwa Of which crimes			Z liczby ogółem przestępstwa Of grand total crimes		
		o charakterze kryminalnym criminal	o charakterze gospo- darczym economic	drogowe traffic	przeciwko życiu i zdrowiu against life and health	przeciwko mieniu against property	
						razem total	w tym kradzież samochodu of which automobile theft
<b>WOJEWÓDZTWO .....</b> <b>VOIVODSHIP</b>	<b>39778</b>	<b>25849</b>	<b>7830</b>	<b>3832</b>	<b>997</b>	<b>19893</b>	<b>361</b>
<b>Podregion Subregion</b>							
<b>koszaliński .....</b>	<b>8097</b>	<b>5348</b>	<b>1310</b>	<b>896</b>	<b>187</b>	<b>4574</b>	<b>90</b>
Powiaty: Powiats:							
białogardzki .....	1363	740	382	124	23	560	4
kołobrzeski .....	1767	1281	158	200	49	1012	46
koszaliński .....	1116	774	36	199	35	608	7
ślawieński .....	788	507	64	150	24	372	4
Miasto na prawach powiatu:							
City with powiat status:							
Koszalin .....	3063	2046	670	223	56	2022	29
<b>Podregion Subregion</b>							
<b>szczecinecko-pyrzycki</b>	<b>9094</b>	<b>5369</b>	<b>2025</b>	<b>1103</b>	<b>218</b>	<b>3861</b>	<b>62</b>
Powiaty: Powiats:							
choszczeński .....	1558	611	768	123	22	294	10
drawski .....	1192	665	259	163	51	609	3
łobeski .....	894	655	54	92	25	383	4
myśliborski .....	1677	1208	207	174	33	775	28
pyrzycki .....	547	329	109	79	12	240	2
szczecinecki .....	1204	662	298	165	28	686	6
świdwiński .....	1159	698	207	159	23	451	5
walecki .....	863	541	123	148	24	423	4
<b>Podregion Subregion</b>							
<b>m. Szczecin .....</b>	<b>11966</b>	<b>8431</b>	<b>2466</b>	<b>659</b>	<b>285</b>	<b>6809</b>	<b>126</b>
Miasto na prawach powiatu:							
City with powiat status:							
Szczecin .....	11966	8431	2466	659	285	6809	126
<b>Podregion Subregion</b>							
<b>szczeciński .....</b>	<b>10621</b>	<b>6701</b>	<b>2029</b>	<b>1174</b>	<b>307</b>	<b>4649</b>	<b>83</b>
Powiaty: Powiats:							
goleniowski .....	1522	998	158	216	54	624	9
gryficki .....	1363	957	125	145	40	727	13
gryfiński .....	1436	1061	100	168	43	685	10
kamieński .....	1163	743	189	155	42	539	29
policki .....	1337	1015	74	151	34	608	8
stargardzki .....	2758	1171	1264	217	42	921	10
Miasto na prawach powiatu:							
City with powiat status:							
Świnoujście .....	1042	756	119	122	52	545	4

Źródło: dane Komendy Wojewódzkiej Policji.

Source: Data of the Voivodship Police Headquarters.

TABL. 2 /15/. **WSKAŹNIKI WYKRYWALNOŚCI SPRAWCÓW PRZESTĘPSTW STWIERDZONYCH PRZEZ POLICJĘ W 2015 R.**  
**RATES OF DETECTABILITY OF DELINQUENTS IN ASCERTAINED CRIMES BY THE POLICE IN 2015**

WYSZCZEGÓLNIENIE SPECIFICATION	Ogółem Total	W tym przestępstw Of which crimes		
		o charakterze kryminalnym criminal	o charakterze gospodarczym economic	drogowych traffic
w % in %				
<b>WOJEWÓDZTWO .....</b> <b>VOIVODSHIP</b>	<b>69,9</b>	<b>55,6</b>	<b>95,1</b>	<b>99,4</b>
<b>Podregion Subregion</b>				
<b>koszaliński .....</b>	<b>68,7</b>	<b>54,5</b>	<b>94,5</b>	<b>99,6</b>
Powiaty: Powiats:				
białogardzki .....	77,0	59,5	97,6	100,0
kołobrzeski .....	64,3	54,2	76,9	99,0
koszaliński .....	63,4	48,2	94,4	100,0
ślawieński .....	69,6	55,9	81,3	99,3
Miasto na prawach powiatu:				
City with powiat status:				
Koszalin .....	69,1	54,9	98,2	99,6
<b>Podregion Subregion</b>				
<b>szczecinecko-pyrzycki</b>	<b>77,6</b>	<b>64,5</b>	<b>94,7</b>	<b>99,6</b>
Powiaty: Powiats:				
choszczeński .....	89,1	75,0	98,2	98,4
drawski .....	74,5	56,4	95,0	100,0
łobeski .....	70,4	61,4	87,0	97,8
mysliborski .....	76,1	69,5	86,1	99,4
pyrzycki .....	82,1	72,1	98,2	100,0
szczecinecki .....	77,8	63,6	93,0	100,0
świdwiński .....	76,4	63,2	92,8	100,0
walecki .....	69,9	53,7	94,3	100,0
<b>Podregion Subregion</b>				
<b>m. Szczecin .....</b>	<b>63,6</b>	<b>49,5</b>	<b>97,6</b>	<b>98,6</b>
Miasto na prawach powiatu:				
City with powiat status:				
Szczecin .....	63,6	49,5	97,6	98,6
<b>Podregion Subregion</b>				
<b>szczeciński .....</b>	<b>71,3</b>	<b>57,2</b>	<b>92,9</b>	<b>99,6</b>
Powiaty: Powiats:				
goleniowski .....	72,0	61,3	79,5	100,0
gryficki .....	67,2	54,5	94,4	99,3
gryfiński .....	69,5	59,6	93,0	100,0
kamieński .....	69,6	53,4	97,9	99,4
policki .....	69,8	61,8	82,4	100,0
stargardzki .....	75,8	48,8	95,6	99,1
Miasto na prawach powiatu:				
City with powiat status:				
Świnoujście .....	69,9	62,0	79,8	99,2

Źródło: dane Komendy Wojewódzkiej Policji.  
 Source: data of the Voivodship Police Headquarters.

## DZIAŁ IV

### LUDNOŚĆ

#### Uwagi ogólne

1. Tablice działu opracowano na podstawie:

- 1) bilansów stanu i struktury ludności na terenie gminy. Bilanse ludności sporządzane są dla okresów międzypisowych w oparciu o wyniki ostatniego spisu powszechnego, przy uwzględnieniu:
  - a) zmian w danym okresie spowodowanych ruchem naturalnym (urodzenia, zgony) i migracjami ludności (zameldowania i wymeldowania na pobyt stały z innych gmin i z zagranicy), a także przesunięciami adresowymi ludności z tytułu zmian administracyjnych,
  - b) różnicy między liczbą osób zameldowanych na pobyt czasowy ponad 3 miesiące (do 2005 r. – ponad 2 miesiące) na terenie gminy a liczbą osób czasowo nieobecnych (zameldowania i wymeldowania na pobyt czasowy z/do innych gmin);
- 2) rejestrów Ministerstwa Cyfryzacji – o migracjach wewnętrznych i zagranicznych na pobyt stały (od 2006 r. źródłem tych danych jest rejestr PESEL – Powszechny Elektroniczny System Ewidencji Ludności);
- 3) sprawozdawczości urzędów stanu cywilnego – o zarejestrowanych małżeństwach, urodzeniach i zgonach;
- 4) sprawozdawczości sądów – o prawomocnie orzeczonych rozwodach.

2. Dane o ludności, a także współczynniki demograficzne oraz przeliczenia na 1 mieszkańca (1000 ludności itp.) opracowano przy przyjęciu liczby ludności zbilansowanej:

- w 2005 r. – w oparciu o wyniki Narodowego Spisu Powszechnego Ludności i Mieszkań 2002;
- dla lat 2010-2015 – w oparciu o wyniki Narodowego Spisu Powszechnego Ludności i Mieszkań 2011 (dla 2010 r. zastosowano podział administracyjny z dnia 31 XII 2011 r.).

3. W tablicach o stanie ludności wprowadzono następujące grupowania:

#### Ekonomiczne grupy wieku:

- wiek przedprodukcyjny – mężczyźni i kobiety w wieku 0-17 lat,
- wiek produkcyjny – mężczyźni w wieku 18-64 lata, kobiety w wieku 18-59 lat:
  - wiek mobilny (18-44 lata mężczyźni i kobiety),
  - wiek niemobilny (45-64 lata mężczyźni i 45-59 lat kobiety),
- wiek poprodukcyjny – mężczyźni w wieku 65 lat i więcej oraz kobiety w wieku 60 lat i więcej.

Przez ludność w wieku nieprodukcyjnym rozumie się ludność w wieku przedprodukcyjnym oraz ludność w wieku poprodukcyjnym.

#### Biologiczne grupy wieku:

- 0-14 lat – dzieci,
- 15-64 lata – dorośli bez osób starszych,
- 65 lat i więcej – osoby starsze.

## CHAPTER IV

### POPULATION

#### General notes

1. Chapter's tables were compiled on the basis of:

- 1) the balances of the size and structure of the population in a gmina. Population balances are compiled for periods between censuses on the basis of the last census, taking into account:
  - a) changes in a given period connected with vital statistics (births, deaths) and migration of the population (registering and cancelling registration for permanent residence from other gminas and from abroad) as well as address changes of the population due to changes in the administrative division,
  - b) difference between the number of people registered for temporary stay above 3 months (until 2005 – above 2 months) in a gmina and the number of people temporarily absent (registering and cancelling registration for temporary stay from/to other gminas);
- 2) the registers of the Ministry Digital Affairs – on internal and international migration of population for permanent residence (since 2006 the source of these data is PESEL register – Common Electronic System of Population Register);
- 3) documentation of Civil Status Offices – regarding registered marriages, births and deaths;
- 4) documentation of courts – regarding the legally valid decisions in actions for divorce.

2. Data about population as well as demographic rates and indicators per capita (per 1000 population etc.) were prepared assuming the number of population balanced on:

- for 2005 – the basis of results of the Population and Housing Census 2002;
- for 2010-2015 – the basis of results of the Population and Housing Census 2011 (for 2010 was applied the administrative division of the country obligatory as of 31 XII 2011).

3. In tables on the size of population following groupings were added:

#### Economic age groups:

- pre-working age – males and females aged 0-17,
- working age – males, aged 18-64, and females, aged 18-59:
  - mobility age (18-44 males and females),
  - non-mobility age (45-64 males and 45-59 females),
- post-working age – 65 and more for males and 60 and more for females.

Population of non-working age group is understood as population in pre-working age and population in post-working age.

#### Biological age groups:

- 0-14 – children,
- 15-64 – adults excluding elderly people,
- 65 and more – elderly people.

**Edukacyjne grupy wieku:** 3-6, 7-12, 13-15, 16-18, 19-24 lata.

**4. Dane o ruchu naturalnym ludności** w podziale terytorialnym opracowano:

- małżeństwa – według miejsca zameldowania męża przed ślubem, a jeśli mąż mieszkał na stałe za granicą – według miejsca zameldowania żony w Polsce przed zawarciem związku małżeńskiego;
- separacje – według miejsca zamieszkania osoby wnoszącej powództwo;
- rozwody – według miejsca zamieszkania osoby wnoszącej powództwo;
- urodzenia – według miejsca zamieszkania na pobyt stały matki noworodka;
- zgony – według miejsca zameldowania na pobyt stały osoby zmarłej.

**Przyrost naturalny ludności** stanowi różnicę między liczbą urodzeń żywych i zgonów w danym okresie.

**5. Przez niemowlęta** rozumie się dzieci w wieku poniżej 1 roku.

**6. Przeciętne dalsze trwanie życia** wyraża średnią liczbę lat, jaką ma jeszcze do przeżycia osoba w wieku  $x$  lat, przy założeniu stałego poziomu umieralności z okresu, dla którego opracowano tablice trwania życia.

**7. Dane o migracjach** ludności opracowano na podstawie informacji o zameldowaniach na pobyt stały. Informacje te nie uwzględniają zmian adresu w obrębie tej samej gminy (miasta), z wyjątkiem gmin miejsko-wiejskich, dla których został zachowany podział na tereny miejskie i wiejskie.

Napływ ludności obejmuje zameldowania na pobyt stały, odpływ – wymeldowania ze stałego miejsca zamieszkania.

**8. Współczynniki** dotyczące ruchu naturalnego i migracji ludności w podziale terytorialnym obliczono jako iloraz liczby faktów określonego rodzaju i liczby ludności według stanu w dniu 30 VI.

**9. Do ludności rezydującej** (rezydentów) zalicza się:

- a) stałych mieszkańców gminy, z wyjątkiem osób przebywających poza gminą zamieszkania przez okres co najmniej 12 miesięcy – bez względu na ich miejsce przebywania (w kraju czy za granicą);
- b) osoby przebywające czasowo w gminie z zamiarem zamieszkania przez okres co najmniej 12 miesięcy, przybyłe z innego miejsca w kraju lub z zagranicy (imigranci bez stałego pobytu w Polsce).

**Educational age groups:** 3-6, 7-12, 13-15, 16-18, 19-24.

**4. Data regarding the vital statistics** according to territorial division were compiled as follows:

- marriages – according to the husband's place of permanent residence before the marriage or by the wife's place of residence in Poland if husband stayed permanently abroad before the marriage;
- separations – according to the plaintiff's place of residence;
- divorces – according to the plaintiff's place of residence;
- births – according to the mother's place of permanent residence;
- deaths – according to the place of permanent residence of the deceased.

**Natural increase of the population** means the difference between the number of live births and deaths in a given period.

**5. Infant** is a child under the age of 1.

**6. Life expectancy** is expressed by the average number of years that a person at the exact age  $x$  still has to live on, assuming a fixed mortality level from the period for which life expectancy tables were compiled.

**7. Data regarding migration** of the population were compiled on the basis of information regarding the registration for permanent residence. This information does not include changes of address within the same gmina (town), with the exception of urban-rural gminas for which the division into urban and rural areas has been kept.

The inflow of the population includes registrations of arrivals for permanent residence, outflow – registrations of departures from permanent residence.

**8. Rates concerning vital statistics and migration** of the population according to territorial division were calculated as the ratio of the number of defined events to the number of population as of 30 VI.

**9. The usual residence population** (residents) – comprise the following groups:

- a) permanent residents of the gmina, with the exception of persons residing outside the gmina of residence for a period 12 months and more – regardless of their place of residence (in the country or abroad);
- b) a person temporarily staying in the gmina with the intention of residence for the period 12 months and more, arrived from another place in the country or from abroad (immigrants who are not registered for permanent residence in Poland).

TABL. 1 /16/. **POWIERZCHNIA I LUDNOŚĆ W 2015 R.**  
Stan w dniu 31 XII  
**AREA AND POPULATION IN 2015**  
As of 31 XII

Lp. No.	WYSZCZEGÓLNIENIE SPECIFICATION	Powierzchnia w km <sup>2</sup> Area in km <sup>2</sup>	ogółem grand total	mężczyźni males	kobiety females	Ludność w wieku	
						przedprodukcyjnym pre-working	
						razem total	w tym kobiety of which females
<b>1</b>	<b>WOJEWÓDZTWO</b> .....	<b>22892</b>	<b>1710482</b>	<b>832293</b>	<b>878189</b>	<b>296619</b>	<b>144519</b>
	<b>VOIVODSHIP</b>						
2	miasta .....	1414	1172757	561381	611376	190630	92855
	urban areas						
3	wieś .....	21478	537725	270912	266813	105989	51664
	rural areas						
	<b>PODREGION SUBREGION</b>						
<b>4</b>	<b>KOSZALIŃSKI</b> .....	<b>4364</b>	<b>358966</b>	<b>173942</b>	<b>185024</b>	<b>62337</b>	<b>30265</b>
<b>5</b>	<b>Powiat białogardzki</b> .....	<b>845</b>	<b>48448</b>	<b>23771</b>	<b>24677</b>	<b>8906</b>	<b>4305</b>
	Gmina miejska: <i>Urban gmina:</i>						
6	Białogard .....	26	24437	11659	12778	4192	2047
	Gminy miejsko-wiejskie: <i>Urban-rural gminas:</i>						
7	Karlino .....	141	9267	4607	4660	1852	915
8	w tym miasto .....	9	5935	2912	3023	1151	575
	of which city						
9	Tychowo .....	350	6926	3474	3452	1401	686
10	w tym miasto .....	4	2539	1248	1291	564	293
	of which city						
	Gmina wiejska: <i>Rural gmina:</i>						
11	Białogard .....	328	7818	4031	3787	1461	657
<b>12</b>	<b>Powiat kołobrzegi</b> .....	<b>725</b>	<b>79516</b>	<b>38221</b>	<b>41295</b>	<b>13543</b>	<b>6637</b>
	Gmina miejska: <i>Urban gmina:</i>						
13	Kołobrzeg .....	26	46671	22065	24606	7162	3457
	Gmina miejsko-wiejska: <i>Urban-rural gmina:</i>						
14	Gościno .....	116	5163	2573	2590	1054	510
15	w tym miasto .....	6	2396	1169	1227	466	226
	of which city						
	Gminy wiejskie: <i>Rural gminas:</i>						
16	Dygowo .....	129	5632	2765	2867	1110	553
17	Kołobrzeg .....	144	10613	5183	5430	2061	1037
18	Rymań .....	146	4039	2020	2019	771	386
19	Siemysł .....	107	3735	1878	1857	752	342
20	Ustronie Morskie .....	57	3663	1737	1926	633	352
<b>21</b>	<b>Powiat koszaliński</b> .....	<b>1653</b>	<b>65844</b>	<b>32864</b>	<b>32980</b>	<b>12189</b>	<b>5968</b>
	Gminy miejsko-wiejskie: <i>Urban-rural gminas:</i>						
22	Bobolice .....	368	9380	4760	4620	1768	864
23	w tym miasto .....	5	4167	2019	2148	697	342
	of which city						
24	Polanów .....	393	8922	4502	4420	1665	816
25	w tym miasto .....	7	2952	1470	1482	538	237
	of which city						
26	Sianów .....	227	13757	6799	6958	2543	1274
27	w tym miasto .....	16	6650	3192	3458	1171	600
	of which city						
	Gminy wiejskie: <i>Rural gminas:</i>						
28	Będzino .....	166	8576	4276	4300	1558	756
29	Biesiekierz .....	117	6556	3297	3259	1267	599
30	Manowo .....	187	6836	3402	3434	1352	690
31	Mielno .....	62	5006	2439	2567	760	359
32	Świeszyno .....	133	6811	3389	3422	1276	610
<b>33</b>	<b>Powiat sławieński</b> .....	<b>1043</b>	<b>57188</b>	<b>28151</b>	<b>29037</b>	<b>10704</b>	<b>5193</b>
	Gminy miejskie: <i>Urban gminas:</i>						
34	Darłowo .....	20	14005	6799	7206	2328	1110
35	Sławno .....	16	12690	6088	6602	2233	1068

Population aged								Lp. No.
produkcyjnym working			poprodukcyjnym post-working		na 1 km <sup>2</sup> per 1 km <sup>2</sup>	na 100 mężczyzn czyli przypada kobiet females per 100 males	w wieku nieprodukcyjnym na 100 osób w wieku produkcyjnym in non-working age per 100 persons at working age	
razem total	w tym kobiety of which females	z razem w wieku mobilnym of total at mobility age	razem total	w tym kobiety of which females				
<b>1079511</b>	<b>503642</b>	<b>671773</b>	<b>334352</b>	<b>230028</b>	<b>75</b>	<b>105,5</b>	<b>58,4</b>	<b>1</b>
730428	345053	452597	251699	173468	829	108,9	60,6	2
349083	158589	219176	82653	56560	25	98,5	54,0	3
<b>225896</b>	<b>106000</b>	<b>140012</b>	<b>70733</b>	<b>48759</b>	<b>82</b>	<b>106,4</b>	<b>58,9</b>	<b>4</b>
<b>30845</b>	<b>14279</b>	<b>19378</b>	<b>8697</b>	<b>6093</b>	<b>57</b>	<b>103,8</b>	<b>57,1</b>	<b>5</b>
15314	7253	9547	4931	3478	950	109,6	59,6	6
5905	2685	3752	1510	1060	66	101,2	56,9	7
3735	1710	2377	1049	738	631	103,8	58,9	8
4428	2023	2772	1097	743	20	99,4	56,4	9
1560	711	966	415	287	641	103,4	62,8	10
5198	2318	3307	1159	812	24	93,9	50,4	11
<b>49910</b>	<b>23604</b>	<b>30299</b>	<b>16063</b>	<b>11054</b>	<b>110</b>	<b>108,0</b>	<b>59,3</b>	<b>12</b>
28699	13687	17105	10810	7462	1818	111,5	62,6	13
3221	1472	1995	888	608	45	100,7	60,3	14
1440	672	887	490	329	420	105,0	66,4	15
3591	1676	2232	931	638	44	103,7	56,8	16
6921	3287	4297	1631	1106	74	104,8	53,3	17
2639	1199	1664	629	434	28	100,0	53,1	18
2427	1135	1552	556	380	35	98,9	53,9	19
2412	1148	1454	618	426	64	110,9	51,9	20
<b>43148</b>	<b>19851</b>	<b>26718</b>	<b>10507</b>	<b>7161</b>	<b>40</b>	<b>100,4</b>	<b>52,6</b>	<b>21</b>
6044	2699	3738	1568	1057	26	97,1	55,2	22
2692	1266	1649	778	540	874	106,4	54,8	23
5802	2617	3518	1455	987	23	98,2	53,8	24
1930	914	1191	484	331	401	100,8	53,0	25
9135	4248	5748	2079	1436	61	102,3	50,6	26
4395	2083	2756	1084	775	419	108,3	51,3	27
5613	2596	3482	1405	948	52	100,6	52,8	28
4313	1990	2657	976	670	56	98,8	52,0	29
4445	2041	2822	1039	703	36	100,9	53,8	30
3218	1512	1892	1028	696	81	105,2	55,6	31
4578	2148	2861	957	664	51	101,0	48,8	32
<b>36241</b>	<b>16774</b>	<b>22383</b>	<b>10243</b>	<b>7070</b>	<b>55</b>	<b>103,1</b>	<b>57,8</b>	<b>33</b>
8681	4030	5092	2996	2066	693	106,0	61,3	34
7723	3619	4758	2734	1915	802	108,4	64,3	35

TABL. 1/16/. POWIERZCHNIA I LUDNOŚĆ W 2015 R. (cd.)

Stan w dniu 31 XII

AREA AND POPULATION IN 2015 (cont.)

As of 31 XII

Lp. No.	WYSZCZEGÓLNIENIE SPECIFICATION	Powierzchnia w km <sup>2</sup> Area in km <sup>2</sup>					Ludność w wieku	
			ogółem grand total	mężczyźni males	kobiety females	przedprodukcyjnym pre-working		
						razem total	w tym kobiety of which females	
	<b>PODREGION SUBREGION KOSZALIŃSKI (dok.)</b>							
	<b>Powiat sławieński (dok.)</b>							
	Gminy wiejskie: Rural gminas:							
1	Dańlowo .....	269	8011	4018	3993	1559	746	
2	Malechowo .....	227	6453	3246	3207	1269	620	
3	Postomino .....	227	7036	3497	3539	1458	720	
4	Sławno .....	284	8993	4503	4490	1857	929	
	<b>Miasto na prawach powiatu:</b>							
	<b>City with powiat status:</b>							
5	Koszalin .....	98	107970	50935	57035	16995	8162	
	<b>PODREGION SUBREGION SZCZECINECKO-PYRZYCKI...</b>							
6	<b>Powiat choszczeński .....</b>	<b>10339</b>	<b>433357</b>	<b>213488</b>	<b>219869</b>	<b>78326</b>	<b>38052</b>	
7	Gminy miejsko-wiejskie: Urban-rural gminas:	<b>1328</b>	<b>49474</b>	<b>24720</b>	<b>24754</b>	<b>8936</b>	<b>4284</b>	
8	Choszczno .....	246	22096	10806	11290	3934	1908	
9	w tym miasto .....	10	15526	7485	8041	2556	1248	
	of which city							
10	Drawno .....	321	5177	2608	2569	848	424	
11	w tym miasto .....	5	2304	1185	1119	357	176	
	of which city							
12	Pelczyce .....	201	7946	4061	3885	1574	729	
13	w tym miasto .....	13	2639	1336	1303	441	198	
	of which city							
14	Recz .....	180	5659	2850	2809	1038	510	
15	w tym miasto .....	12	2962	1472	1490	516	253	
	of which city							
	Gminy wiejskie: Rural gminas:							
16	Bierzwnik .....	240	4785	2467	2318	857	392	
17	Krzęcin .....	140	3811	1928	1883	685	321	
18	<b>Powiat drawski .....</b>	<b>1764</b>	<b>58062</b>	<b>28449</b>	<b>29613</b>	<b>10720</b>	<b>5316</b>	
	Gminy miejsko-wiejskie: Urban-rural gminas:							
19	Czaplinek .....	365	11942	5817	6125	2292	1130	
20	w tym miasto .....	14	7158	3425	3733	1321	662	
	of which city							
21	Drawsko Pomorskie .....	344	16437	8003	8434	2928	1471	
22	w tym miasto .....	22	11781	5647	6134	2068	1033	
	of which city							
23	Kalisz Pomorski .....	481	7349	3573	3776	1578	818	
24	w tym miasto .....	12	4391	2084	2307	946	502	
	of which city							
25	Złocieniec .....	195	15410	7504	7906	2626	1289	
26	w tym miasto .....	32	13190	6360	6830	2282	1122	
	of which city							
	Gminy wiejskie: Rural gminas:							
27	Ostrowice .....	150	2571	1331	1240	512	243	
28	Wierzchowo .....	229	4353	2221	2132	784	365	
29	<b>Powiat łobeski .....</b>	<b>1065</b>	<b>37691</b>	<b>18783</b>	<b>18908</b>	<b>6914</b>	<b>3318</b>	
	Gminy miejsko-wiejskie: Urban-rural gminas:							
30	Dobra .....	116	4473	2245	2228	826	404	
31	w tym miasto .....	2	2331	1154	1177	431	208	
	of which city							
32	Łobez .....	227	14291	7051	7240	2532	1197	
33	w tym miasto .....	13	10404	5022	5382	1741	819	
	of which city							



Population aged								Lp. No.
produkcyjnym working			poprodukcyjnym post-working		na 1 km <sup>2</sup> per 1 km <sup>2</sup>	na 100 męż- czyzn przypada kobiet females per 100 males	w wieku niepro- dukcyjnym na 100 osób w wieku produkcyjnym in non-working age per 100 persons at working age	
razem total	w tym kobiety of which females	z razem w wieku mobilnym of total at mobility age	razem total	w tym kobiety of which females				
5259	2424	3284	1193	823	30	99,4	52,3	1
4174	1905	2606	1010	682	29	98,8	54,6	2
4520	2082	2862	1058	737	31	101,2	55,7	3
5884	2714	3781	1252	847	32	99,7	52,8	4
<b>65752</b>	<b>31492</b>	<b>41234</b>	<b>25223</b>	<b>17381</b>	<b>1098</b>	<b>112,0</b>	<b>64,2</b>	<b>5</b>
<b>274917</b>	<b>126572</b>	<b>170021</b>	<b>80114</b>	<b>55245</b>	<b>42</b>	<b>103,0</b>	<b>57,6</b>	<b>6</b>
<b>31637</b>	<b>14404</b>	<b>19647</b>	<b>8901</b>	<b>6066</b>	<b>37</b>	<b>100,1</b>	<b>56,4</b>	<b>7</b>
13991	6542	8755	4171	2840	90	104,5	57,9	8
9769	4632	6030	3201	2161	1621	107,4	58,9	9
3386	1487	2007	943	658	16	98,5	52,9	10
1493	636	871	454	307	458	94,4	54,3	11
5081	2278	3196	1291	878	40	95,7	56,4	12
1753	798	1067	445	307	202	97,5	50,5	13
3676	1652	2294	945	647	31	98,6	53,9	14
1938	884	1202	508	353	239	101,2	52,8	15
3001	1311	1858	927	615	20	94,0	59,4	16
2502	1134	1537	624	428	27	97,7	52,3	17
<b>36733</b>	<b>17015</b>	<b>22731</b>	<b>10609</b>	<b>7282</b>	<b>33</b>	<b>104,1</b>	<b>58,1</b>	<b>18</b>
7501	3518	4666	2149	1477	33	105,3	59,2	19
4469	2117	2727	1368	954	526	109,0	60,2	20
10352	4790	6405	3157	2173	48	105,4	58,8	21
7383	3486	4573	2330	1615	528	108,6	59,6	22
4563	2139	2882	1208	819	15	105,7	61,1	23
2671	1275	1660	774	530	367	110,7	64,4	24
9908	4630	6064	2876	1987	79	105,4	55,5	25
8434	3995	5198	2474	1713	409	107,4	56,4	26
1618	708	1030	441	289	17	93,2	58,9	27
2791	1230	1684	778	537	19	96,0	56,0	28
<b>23755</b>	<b>10720</b>	<b>14583</b>	<b>7022</b>	<b>4870</b>	<b>35</b>	<b>100,7</b>	<b>58,7</b>	<b>29</b>
2864	1259	1796	783	565	39	99,2	56,2	30
1442	638	895	458	331	984	102,0	61,7	31
9001	4137	5512	2758	1906	63	102,7	58,8	32
6495	3065	3929	2168	1498	810	107,2	60,2	33

TABL. 1 /16/. **POWIERZCHNIA I LUDNOŚĆ W 2015 R. (cd.)**  
 Stan w dniu 31 XII  
**AREA AND POPULATION IN 2015 (cont.)**  
 As of 31 XII

Lp. No.	WYSZCZEGÓLNIENIE SPECIFICATION	Powierzchnia w km <sup>2</sup> Area in km <sup>2</sup>	Ludność				w wieku	
			ogółem grand total	mężczyźni males	kobiety females	przedprodukcyjnym pre-working		
						razem total	w tym kobiety of which females	
<b>PODREGION SUBREGION</b>								
<b>SZCZECINECKO-PYRZYCKI (cd.)</b>								
<b>Powiat łobeski (dok.)</b>								
Gminy miejsko-wiejskie: (dok.)								
Urban-rural gminas: (cont.)								
1	Resko .....	285	8135	4050	4085	1528	742	
2	w tym miasto .....	4	4268	2093	2175	680	327	
	of which city							
3	Węgorzyno .....	256	7098	3591	3507	1327	628	
4	w tym miasto .....	7	2883	1406	1477	533	264	
	of which city							
Gmina wiejska: Rural gmina:								
5	Radowo Małe .....	181	3694	1846	1848	701	347	
6	<b>Powiat myśliborski .....</b>	<b>1182</b>	<b>67140</b>	<b>33003</b>	<b>34137</b>	<b>12113</b>	<b>5842</b>	
Gminy miejsko-wiejskie:								
Urban-rural gminas:								
7	Barlinek .....	259	19619	9609	10010	3545	1746	
8	w tym miasto .....	17	14053	6807	7246	2406	1172	
	of which city							
9	Dębno .....	318	20923	10231	10692	3905	1872	
10	w tym miasto .....	20	14019	6720	7299	2476	1221	
	of which city							
11	Myślibórz .....	329	20312	9966	10346	3454	1657	
12	w tym miasto .....	15	11469	5469	6000	1720	810	
	of which city							
Gminy wiejskie: Rural gminas:								
13	Boleszkowice .....	130	2900	1481	1419	541	259	
14	Nowogródek Pomorski .....	146	3386	1716	1670	668	308	
15	<b>Powiat pyrzycki .....</b>	<b>726</b>	<b>40211</b>	<b>20140</b>	<b>20071</b>	<b>7269</b>	<b>3501</b>	
Gminy miejsko-wiejskie:								
Urban-rural gminas:								
16	Lipiany .....	95	6009	3005	3004	1051	500	
17	w tym miasto .....	5	4024	1962	2062	650	316	
	of which city							
18	Pyrzyce .....	204	19667	9732	9935	3484	1669	
19	w tym miasto .....	39	12751	6209	6542	2144	1008	
	of which city							
Gminy wiejskie: Rural gminas:								
20	Bielice .....	84	3117	1570	1547	621	301	
21	Kozielice .....	95	2599	1311	1288	503	243	
22	Przelewice .....	162	5293	2713	2580	973	485	
23	Warnice .....	86	3526	1809	1717	637	303	
24	<b>Powiat szczecinecki .....</b>	<b>1766</b>	<b>78578</b>	<b>38304</b>	<b>40274</b>	<b>13993</b>	<b>6783</b>	
Gmina miejska: Urban gmina:								
25	Szczecinek .....	48	40440	19218	21222	6809	3274	
Gminy miejsko-wiejskie:								
Urban-rural gminas:								
26	Barwice .....	259	8710	4363	4347	1641	794	
27	w tym miasto .....	8	3766	1846	1920	648	318	
	of which city							
28	Biały Bór .....	270	5357	2703	2654	1022	512	
29	w tym miasto .....	13	2210	1071	1139	438	219	
	of which city							
30	Borne Sulinowo .....	484	9807	4808	4999	1723	862	
31	w tym miasto .....	18	4880	2303	2577	816	421	
	of which city							

Population aged									Lp. No.
produkcyjnym working			poprodukcyjnym post-working		na 1 km <sup>2</sup> per 1 km <sup>2</sup>	na 100 męż- czyzn przypada kobiet females per 100 males	w wieku nie- produkcyjnym na 100 osób w wieku produkcyjnym in non-working age per 100 persons at working age		
razem total	w tym kobiety of which females	z razem w wieku mobilnym of total at mobility age	razem total	w tym kobiety of which females					
5071	2282	3068	1536	1061	29	100,9	60,4	1	
2677	1228	1559	911	620	951	103,9	59,4	2	
4457	1978	2761	1314	901	28	97,7	59,3	3	
1823	839	1149	527	374	421	105,0	58,1	4	
2362	1064	1446	631	437	20	100,1	56,4	5	
<b>42720</b>	<b>19754</b>	<b>26406</b>	<b>12307</b>	<b>8541</b>	<b>57</b>	<b>103,4</b>	<b>57,2</b>	<b>6</b>	
12431	5773	7742	3643	2491	76	104,2	57,8	7	
8797	4106	5456	2850	1968	801	106,4	59,7	8	
13347	6237	8392	3671	2583	66	104,5	56,8	9	
8823	4169	5510	2720	1909	719	108,6	58,9	10	
12810	5893	7670	4048	2796	62	103,8	58,6	11	
7103	3337	4177	2646	1853	763	109,7	61,5	12	
1916	841	1158	443	319	22	95,8	51,4	13	
2216	1010	1444	502	352	23	97,3	52,8	14	
<b>25534</b>	<b>11491</b>	<b>15858</b>	<b>7408</b>	<b>5079</b>	<b>55</b>	<b>99,7</b>	<b>57,5</b>	<b>15</b>	
3767	1686	2329	1191	818	63	100,0	59,5	16	
2504	1139	1544	870	607	726	105,1	60,7	17	
12336	5637	7652	3847	2629	96	102,1	59,4	18	
7920	3681	4867	2687	1853	329	105,4	61,0	19	
2037	928	1285	459	318	37	98,5	53,0	20	
1645	729	1027	451	316	27	98,2	58,0	21	
3429	1497	2117	891	598	33	95,1	54,4	22	
2320	1014	1448	569	400	41	94,9	52,0	23	
<b>49510</b>	<b>23137</b>	<b>30544</b>	<b>15075</b>	<b>10354</b>	<b>45</b>	<b>105,1</b>	<b>58,7</b>	<b>24</b>	
25179	12030	15469	8452	5918	834	110,4	60,6	25	
5640	2580	3499	1429	973	34	99,6	54,4	26	
2454	1166	1496	664	436	501	104,0	53,5	27	
3420	1525	2009	915	617	20	98,2	56,6	28	
1393	657	770	379	263	172	106,3	58,7	29	
6008	2792	3725	2076	1345	20	104,0	63,2	30	
2814	1378	1754	1250	778	269	111,9	73,4	31	

TABL. 1 /16/. **POWIERZCHNIA I LUDNOŚĆ W 2015 R. (cd.)**

Stan w dniu 31 XII

AREA AND POPULATION IN 2015 (cont.)

As of 31 XII

Lp. No.	WYSZCZEGÓLNIENIE SPECIFICATION	Powierzchnia w km <sup>2</sup> Area in km <sup>2</sup>					Ludność w wieku	
			ogółem grand total	mężczyźni males	kobiety females	przedprodukcyjnym pre-working		
						razem total	w tym kobiety of which females	
	<b>PODREGION SUBREGION SZCZECINECKO-PYRZYCKI (dok.)</b>							
	<b>Powiat szczecinecki (dok.)</b>							
	Gminy wiejskie: <i>Rural gminas:</i>							
1	Grzmiąca .....	205	4926	2506	2420	916	437	
2	Szczecinek .....	500	9338	4706	4632	1882	904	
<b>3</b>	<b>Powiat świdwiński .....</b>	<b>1093</b>	<b>47994</b>	<b>23682</b>	<b>24312</b>	<b>8465</b>	<b>4098</b>	
	Gmina miejska: <i>Urban gmina:</i>							
4	Świdwin .....	22	15554	7462	8092	2716	1357	
	Gmina miejsko-wiejska <i>Urban-rural gmina:</i>							
5	Połczyn-Zdrój .....	344	15601	7632	7969	2515	1178	
6	w tym miasto <i>of which city</i>	8	8327	3953	4374	1206	572	
	Gminy wiejskie: <i>Rural gminas:</i>							
7	Brzeżno .....	111	2849	1455	1394	598	264	
8	Rabino .....	180	3766	1948	1818	724	343	
9	Ślawoborze .....	189	4173	2094	2079	772	383	
10	Świdwin .....	247	6051	3091	2960	1140	573	
<b>11</b>	<b>Powiat walecki .....</b>	<b>1415</b>	<b>54207</b>	<b>26407</b>	<b>27800</b>	<b>9916</b>	<b>4910</b>	
	Gmina miejska: <i>Urban gmina:</i>							
12	Wałcz .....	38	25882	12367	13515	4351	2141	
	Gminy miejsko-wiejskie: <i>Urban-rural gminas:</i>							
13	Człopa .....	349	5051	2485	2566	968	458	
14	w tym miasto <i>of which city</i>	7	2363	1116	1247	422	195	
15	Mirosławiec .....	203	5516	2695	2821	1152	590	
16	w tym miasto <i>of which city</i>	2	3071	1515	1556	643	334	
17	Tuczno .....	250	5026	2485	2541	917	455	
18	w tym miasto <i>of which city</i>	9	1936	927	1009	315	164	
	Gmina wiejska: <i>Rural gmina:</i>							
19	Wałcz .....	575	12732	6375	6357	2528	1266	
<b>20</b>	<b>PODREGION SUBREGION M. SZCZECIN .....</b>	<b>301</b>	<b>405657</b>	<b>192845</b>	<b>212812</b>	<b>63114</b>	<b>30711</b>	
	Miasto na prawach powiatu: <i>City with powiat status:</i>							
<b>21</b>	<b>Szczecin .....</b>	<b>301</b>	<b>405657</b>	<b>192845</b>	<b>212812</b>	<b>63114</b>	<b>30711</b>	
	<b>PODREGION SUBREGION SZCZECIŃSKI .....</b>	<b>7888</b>	<b>512502</b>	<b>252018</b>	<b>260484</b>	<b>92842</b>	<b>45491</b>	
<b>23</b>	<b>Powiat goleniowski .....</b>	<b>1616</b>	<b>82355</b>	<b>40645</b>	<b>41710</b>	<b>15679</b>	<b>7680</b>	
	Gminy miejsko-wiejskie: <i>Urban-rural gminas:</i>							
24	Goleniów .....	443	35716	17536	18180	6807	3326	
25	w tym miasto <i>of which city</i>	12	22578	10834	11744	3979	1949	
26	Maszewo .....	210	8789	4400	4389	1816	881	
27	w tym miasto <i>of which city</i>	6	3371	1616	1755	674	340	
28	Nowogard .....	339	24763	12139	12624	4537	2276	
29	w tym miasto <i>of which city</i>	12	16751	8093	8658	2775	1395	
30	Stepnica .....	293	4931	2444	2487	936	442	
31	w tym miasto <i>of which city</i>	3	2441	1210	1231	491	231	

Population aged								
produkcyjnym working			poprodukcyjnym post-working		na 1 km <sup>2</sup> per 1 km <sup>2</sup>	na 100 męż- czyzn przypada kobiet females per 100 males	w wieku nie- produkcyjnym na 100 osób w wieku produkcyjnym in non-working age per 100 persons at working age	Lp. No.
razem total	w tym kobiety of which females	z razem w wieku mobilnym of total at mobility age	razem total	w tym kobiety of which females				
3147	1404	1939	863	579	24	96,6	56,5	1
6116	2806	3903	1340	922	19	98,4	52,7	2
<b>30593</b>	<b>14021</b>	<b>18767</b>	<b>8936</b>	<b>6193</b>	<b>44</b>	<b>102,7</b>	<b>56,9</b>	<b>3</b>
9913	4710	6080	2925	2025	695	108,4	56,9	4
9845	4539	6027	3241	2252	45	104,4	58,5	5
5136	2400	3101	1985	1402	1155	110,7	62,1	6
1787	803	1097	464	327	26	95,8	59,4	7
2370	1022	1435	672	453	21	93,3	58,9	8
2725	1223	1684	676	473	22	99,3	53,1	9
3953	1724	2444	958	663	24	95,8	53,1	10
<b>34435</b>	<b>16030</b>	<b>21485</b>	<b>9856</b>	<b>6860</b>	<b>38</b>	<b>105,3</b>	<b>57,4</b>	<b>11</b>
16263	7690	9981	5268	3684	678	109,3	59,1	12
3212	1509	2015	871	599	14	103,3	57,3	13
1485	728	916	456	324	377	111,7	59,1	14
3445	1598	2229	919	633	27	104,7	60,1	15
1899	865	1213	529	357	1415	102,7	61,7	16
3171	1427	1992	938	659	20	102,3	58,5	17
1211	563	747	410	282	210	108,8	59,9	18
8344	3806	5268	1860	1285	22	99,7	52,6	19
<b>250253</b>	<b>118797</b>	<b>157557</b>	<b>92290</b>	<b>63304</b>	<b>1350</b>	<b>110,4</b>	<b>62,1</b>	<b>20</b>
<b>250253</b>	<b>118797</b>	<b>157557</b>	<b>92290</b>	<b>63304</b>	<b>1350</b>	<b>110,4</b>	<b>62,1</b>	<b>21</b>
<b>328445</b>	<b>152273</b>	<b>204183</b>	<b>91215</b>	<b>62720</b>	<b>65</b>	<b>103,4</b>	<b>56,0</b>	<b>22</b>
<b>52502</b>	<b>24260</b>	<b>33113</b>	<b>14174</b>	<b>9770</b>	<b>51</b>	<b>102,6</b>	<b>56,9</b>	<b>23</b>
22637	10589	14275	6272	4265	81	103,7	57,8	24
13991	6650	8859	4608	3145	1917	108,4	61,4	25
5655	2605	3704	1318	903	42	99,8	55,4	26
2146	1026	1435	551	389	608	108,6	57,1	27
15688	7184	9809	4538	3164	73	104,0	57,8	28
10571	4884	6476	3405	2379	1347	107,0	58,5	29
3249	1519	2024	746	526	17	101,8	51,8	30
1580	734	1009	370	266	718	101,7	54,5	31

TABL. 1 /16/. **POWIERZCHNIA I LUDNOŚĆ W 2015 R. (cd.)**  
Stan w dniu 31 XII  
**AREA AND POPULATION IN 2015 (cont.)**  
As of 31 XII

Lp. No.	WYSZCZEGÓLNIENIE SPECIFICATION	Powierzchnia w km <sup>2</sup> Area in km <sup>2</sup>					Ludność w wieku	
			ogółem grand total	mężczyźni males	kobiety females	przedprodukcyjnym pre-working		
						razem total	w tym kobiety of which females	
<b>PODREGION SUBREGION</b>								
<b>SZCZECIŃSKI (cd.)</b>								
<b>Powiat goleniowski (dok.)</b>								
Gminy wiejskie: <i>Rural gminas:</i>								
1	Osina .....	102	3037	1525	1512	634	295	
2	Przybiernów .....	229	5119	2601	2518	949	460	
<b>3</b>	<b>Powiat gryficki .....</b>	<b>1017</b>	<b>61371</b>	<b>30366</b>	<b>31005</b>	<b>11246</b>	<b>5496</b>	
Gminy miejsko-wiejskie: <i>Urban-rural gminas:</i>								
4	Gryfice .....	261	23945	11658	12287	4270	2076	
5	w tym miasto .....	12	16725	7986	8739	2768	1368	
	<i>of which city</i>							
6	Ploty .....	239	9027	4461	4566	1807	906	
7	w tym miasto .....	4	4020	1937	2083	682	333	
	<i>of which city</i>							
8	Trzebiatów .....	225	16565	8330	8235	2897	1436	
9	w tym miasto .....	10	10145	5077	5068	1749	874	
	<i>of which city</i>							
Gminy wiejskie: <i>Rural gminas:</i>								
10	Brojce .....	118	3843	1976	1867	848	395	
11	Karnice .....	133	4100	2035	2065	748	367	
12	Rewal .....	41	3891	1906	1985	676	316	
<b>13</b>	<b>Powiat gryfiński .....</b>	<b>1870</b>	<b>83461</b>	<b>41348</b>	<b>42113</b>	<b>15313</b>	<b>7497</b>	
Gminy miejsko-wiejskie: <i>Urban-rural gminas:</i>								
14	Cedynia .....	181	4350	2177	2173	787	404	
15	w tym miasto .....	2	1649	814	835	281	152	
	<i>of which city</i>							
16	Chojna .....	332	13912	6830	7082	2576	1290	
17	w tym miasto .....	12	7403	3583	3820	1341	663	
	<i>of which city</i>							
18	Gryfino .....	254	32117	15751	16366	5768	2808	
19	w tym miasto .....	10	21450	10389	11061	3701	1795	
	<i>of which city</i>							
20	Mieszkowice .....	239	7380	3712	3668	1412	668	
21	w tym miasto .....	5	3592	1773	1819	691	331	
	<i>of which city</i>							
22	Moryń .....	125	4340	2123	2217	798	390	
23	w tym miasto .....	6	1611	740	871	257	131	
	<i>of which city</i>							
24	Trzcіńsko-Zdrój .....	170	5519	2768	2751	1023	488	
25	w tym miasto .....	2	2403	1195	1208	398	190	
	<i>of which city</i>							
Gminy wiejskie: <i>Rural gminas:</i>								
26	Banie .....	206	6441	3243	3198	1217	605	
27	Stare Czarnowo .....	153	3844	1984	1860	675	315	
28	Widuchowa .....	210	5558	2760	2798	1057	529	
<b>29</b>	<b>Powiat kamieński .....</b>	<b>1003</b>	<b>47494</b>	<b>23339</b>	<b>24155</b>	<b>7746</b>	<b>3811</b>	
Gminy miejsko-wiejskie: <i>Urban-rural gminas:</i>								
30	Dziwnów .....	38	4004	1971	2033	557	266	
31	w tym miasto .....	6	2714	1328	1386	379	174	
	<i>of which city</i>							
32	Golczewo .....	175	5967	3033	2934	986	458	
33	w tym miasto .....	7	2719	1356	1363	435	193	
	<i>of which city</i>							

Population aged								Lp. No.
produkcyjnym working			poprodukcyjnym post-working		na 1 km <sup>2</sup> per 1 km <sup>2</sup>	na 100 męż- czyzn przypada kobiet females per 100 males	w wieku niepro- dukcyjnym na 100 osób w wieku produkcyjnym in non-working age per 100 persons at working age	
razem total	w tym kobiety of which females	z razem w wieku mobilnym of total at mobility age	razem total	w tym kobiety of which females				
1940	885	1235	463	332	30	99,1	56,5	1
3333	1478	2066	837	580	22	96,8	53,6	2
<b>39358</b>	<b>18021</b>	<b>24332</b>	<b>10767</b>	<b>7488</b>	<b>60</b>	<b>102,1</b>	<b>55,9</b>	<b>3</b>
15176	7061	9383	4499	3150	92	105,4	57,8	4
10460	4923	6412	3497	2448	1349	109,4	59,9	5
5814	2660	3651	1406	1000	38	102,4	55,3	6
2584	1209	1607	754	541	976	107,5	55,6	7
10831	4854	6605	2837	1945	74	98,9	52,9	8
6582	2948	3983	1814	1246	990	99,8	54,1	9
2429	1081	1568	566	391	33	94,5	58,2	10
2670	1218	1651	682	480	31	101,5	53,6	11
2438	1147	1474	777	522	96	104,1	59,6	12
<b>53646</b>	<b>24675</b>	<b>33461</b>	<b>14502</b>	<b>9941</b>	<b>45</b>	<b>101,9</b>	<b>55,6</b>	<b>13</b>
2849	1267	1775	714	502	24	99,8	52,7	14
1116	502	689	252	181	987	102,6	47,8	15
9047	4197	5548	2289	1595	42	103,7	53,8	16
4818	2269	3007	1244	888	588	106,6	53,7	17
20440	9557	12895	5909	4001	126	103,9	57,1	18
13508	6380	8478	4241	2886	2239	106,5	58,8	19
4783	2178	3008	1185	822	31	98,8	54,3	20
2347	1102	1466	554	386	759	102,6	53,0	21
2817	1328	1733	725	499	35	104,4	54,1	22
1047	527	633	307	213	291	117,7	53,9	23
3476	1574	2089	1020	689	32	99,4	58,8	24
1493	673	832	512	345	1031	101,1	61,0	25
4137	1849	2612	1087	744	31	98,6	55,7	26
2463	1071	1514	706	474	25	93,8	56,1	27
3634	1654	2287	867	615	27	101,4	52,9	28
<b>30570</b>	<b>13954</b>	<b>18445</b>	<b>9178</b>	<b>6390</b>	<b>47</b>	<b>103,5</b>	<b>55,4</b>	<b>29</b>
2630	1207	1507	817	560	106	103,1	52,2	30
1739	803	1005	596	409	546	104,4	56,1	31
3928	1742	2446	1053	734	34	96,7	51,9	32
1767	803	1066	517	367	366	100,5	53,9	33

TABL. 1 /16/. **POWIERZCHNIA I LUDNOŚĆ W 2015 R. (dok.)**

Stan w dniu 31 XII

AREA AND POPULATION IN 2015 (cont.)

As of 31 XII

Lp. No.	WYSZCZEGÓLNIENIE SPECIFICATION	Powierzchnia w km <sup>2</sup> Area in km <sup>2</sup>	ogółem grand total	mężczyźni males	kobiety females	Ludność w wieku	
						przedprodukcyjnym pre-working	
						razem total	w tym kobiety of which females
<b>PODREGION SUBREGION SZCZECIŃSKI (dok.)</b>							
<b>Powiat kamieński (dok.)</b>							
Gminy miejsko-wiejskie: (dok.)							
Urban-rural gminas: (cont.)							
1	Kamień Pomorski .....	209	14389	6999	7390	2249	1127
2	w tym miasto .....	11	8926	4305	4621	1224	601
	of which city						
3	Międzyzdroje .....	114	6543	3066	3477	924	463
4	w tym miasto .....	4	5451	2536	2915	743	374
	of which city						
5	Wolin .....	327	12281	6121	6160	2192	1088
6	w tym miasto .....	14	4867	2363	2504	814	402
	of which city						
Gmina wiejska: Rural gmina:							
7	Świerzno .....	140	4310	2149	2161	838	409
<b>8</b>	<b>Powiat policki .....</b>	<b>665</b>	<b>76247</b>	<b>37385</b>	<b>38862</b>	<b>15452</b>	<b>7578</b>
Gminy miejsko-wiejskie:							
Urban-rural gminas:							
9	Nowe Warpno .....	198	1655	836	819	263	126
10	w tym miasto .....	25	1212	611	601	191	85
	of which city						
11	Police .....	252	41618	20405	21213	7574	3680
12	w tym miasto .....	37	33236	16228	17008	5964	2919
	of which city						
Gminy wiejskie: Rural gminas:							
13	Dobra (Szczecińska) .....	110	20866	10247	10619	4899	2399
14	Kołbaskowo .....	105	12108	5897	6211	2716	1373
<b>15</b>	<b>Powiat stargardzki .....</b>	<b>1520</b>	<b>120422</b>	<b>59062</b>	<b>61360</b>	<b>21550</b>	<b>10569</b>
Gmina miejska: Urban gmina:							
16	Stargard Szczeciński .....	48	68670	33062	35608	11574	5634
Gminy miejsko-wiejskie:							
Urban-rural gminas:							
17	Chociwel .....	161	5942	2958	2984	1054	512
18	w tym miasto .....	4	3196	1566	1630	541	254
	of which city						
19	Dobrzany .....	135	5037	2549	2488	904	451
20	w tym miasto .....	5	2361	1191	1170	351	174
	of which city						
21	Ińsko .....	151	3503	1750	1753	564	284
22	w tym miasto .....	7	2010	990	1020	287	141
	of which city						
23	Suchań .....	133	4323	2177	2146	776	394
24	w tym miasto .....	4	1453	710	743	241	130
	of which city						
Gminy wiejskie: Rural gminas:							
25	Dolice .....	237	8018	4038	3980	1589	770
26	Kobyłanka .....	122	5190	2584	2606	1014	485
27	Marianowo .....	102	3169	1541	1628	644	324
28	Stara Dąbrowa .....	113	3729	1906	1823	776	398
29	Stargard Szczeciński .....	318	12841	6497	6344	2655	1317
<b>Miasto na prawach powiatu:</b>							
<b>City with powiat status:</b>							
<b>30</b>	<b>Świnoujście .....</b>	<b>197</b>	<b>41152</b>	<b>19873</b>	<b>21279</b>	<b>5856</b>	<b>2860</b>



Population aged								
produkcyjnym working			poprodukcyjnym post-working		na 1 km <sup>2</sup> per 1 km <sup>2</sup>	na 100 męż- czyzn przypada kobiet females per 100 males	w wieku niepro- dukcyjnym na 100 osób w wieku produkcyjnym in non-working age per 100 persons at working age	Lp. No.
razem total	w tym kobiety of which females	z razem w wieku mobilnym of total at mobility age	razem total	w tym kobiety of which females				
9129	4185	5576	3011	2078	69	105,6	57,6	1
5628	2585	3354	2074	1435	831	107,3	58,6	2
4206	2011	2409	1413	1003	57	113,4	55,6	3
3486	1672	1996	1222	869	1211	114,9	56,4	4
7849	3514	4723	2240	1558	38	100,6	56,5	5
3060	1415	1873	993	687	336	106,0	59,1	6
2828	1295	1784	644	457	31	100,6	52,4	7
<b>49997</b>	<b>23903</b>	<b>31689</b>	<b>10798</b>	<b>7381</b>	<b>115</b>	<b>104,0</b>	<b>52,5</b>	<b>8</b>
1103	494	674	289	199	8	98,0	50,0	9
790	355	480	231	161	49	98,4	53,4	10
27129	12749	16605	6915	4784	165	104,0	53,4	11
21713	10249	13328	5559	3840	891	104,8	53,1	12
13604	6654	8803	2363	1566	189	103,6	53,4	13
8161	4006	5607	1231	832	115	105,3	48,4	14
<b>76600</b>	<b>35487</b>	<b>47805</b>	<b>22272</b>	<b>15304</b>	<b>79</b>	<b>103,9</b>	<b>57,2</b>	<b>15</b>
42821	20163	26602	14275	9811	1428	107,7	60,4	16
3887	1771	2379	1001	701	37	100,9	52,9	17
2133	1011	1287	522	365	871	104,1	49,8	18
3263	1453	2035	870	584	37	97,6	54,4	19
1582	713	949	428	283	442	98,2	49,2	20
2247	999	1348	692	470	23	100,2	55,9	21
1310	598	777	413	281	269	103,0	53,4	22
2833	1258	1767	714	494	32	98,6	52,6	23
969	440	596	243	173	407	104,6	49,9	24
5162	2346	3283	1267	864	34	98,6	55,3	25
3373	1577	2089	803	544	43	100,9	53,9	26
2055	978	1295	470	326	31	105,6	54,2	27
2456	1089	1538	497	336	33	95,6	51,8	28
8503	3853	5469	1683	1174	40	97,6	51,0	29
<b>25772</b>	<b>11973</b>	<b>15338</b>	<b>9524</b>	<b>6446</b>	<b>209</b>	<b>107,1</b>	<b>59,7</b>	<b>30</b>

TABL. 2 /17/. LUDNOŚĆ WEDŁUG PŁCI ORAZ BIOLOGICZNYCH I EDUKACYJNYCH GRUP WIEKU W 2015 R.

Stan w dniu 31 XII

POPULATION BY SEX AND BIOLOGICAL AND EDUCATIONAL AGE GROUPS IN 2015

As of 31 XII

WYSZCZEGÓLNIENIE SPECIFICATION		Biologiczne grupy wieku Biological groups of age			Edukacyjne grupy wieku Educational groups of age				
		0-14 lat	15-64	65 lat i więcej 65 and more	3-6 lat	7-12	13-15	16-18	19-24 lata
o – ogółem k – w tym kobiety	total of which females								
<b>WOJEWÓDZTWO</b> .....	<b>o</b>	<b>246469</b>	<b>1200553</b>	<b>263460</b>	<b>68451</b>	<b>100865</b>	<b>47891</b>	<b>51333</b>	<b>126452</b>
<b>VOIVODSHIP</b>	<b>k</b>	<b>120108</b>	<b>598945</b>	<b>159136</b>	<b>33283</b>	<b>49214</b>	<b>23245</b>	<b>25140</b>	<b>61989</b>
miasta .....	o	815635	158600	198522	44710	64290	29842	33222	78593
urban areas	k	413897	77188	120291	21627	31345	14502	16293	38859
wieś .....	o	384918	87869	64938	23741	36575	18049	18111	47859
rural areas	k	185048	42920	38845	11656	17869	8743	8847	23130
<b>Podregion Subregion</b>									
<b>koszaliński</b> .....	<b>o</b>	<b>51298</b>	<b>251747</b>	<b>55921</b>	<b>14454</b>	<b>20832</b>	<b>10090</b>	<b>82259</b>	<b>40033</b>
	<b>k</b>	<b>24937</b>	<b>126140</b>	<b>33947</b>	<b>6937</b>	<b>10165</b>	<b>4933</b>	<b>42170</b>	<b>21981</b>
Powiaty: Powiats:									
białogardzki .....	o	7354	34258	6836	2046	3046	1441	1678	3961
	k	3578	16867	4232	1006	1415	720	815	1977
kołobrzeski .....	o	10954	55900	12662	3013	4526	2224	2729	5505
	k	5340	28302	7653	1473	2220	1079	1384	2665
koszaliński .....	o	9965	47715	8164	2662	4139	2106	2286	5622
	k	4911	23251	4818	1306	2070	1010	1127	2727
ślawnieński .....	o	8750	40302	8136	2435	3538	1810	1994	4822
	k	4265	19809	4963	1140	1763	915	933	2331
Miasto na prawach powiatu: City with powiat status:									
Koszalin .....	o	14275	73572	20123	4298	5583	2509	73572	20123
	k	6843	37911	12281	2012	2697	1209	37911	12281
<b>Podregion Subregion</b>									
<b>szczecinecko-pyrzycki</b> .....	<b>o</b>	<b>64896</b>	<b>305420</b>	<b>63041</b>	<b>17762</b>	<b>26776</b>	<b>13206</b>	<b>13987</b>	<b>35591</b>
	<b>k</b>	<b>31503</b>	<b>150194</b>	<b>38172</b>	<b>8656</b>	<b>13000</b>	<b>6356</b>	<b>6824</b>	<b>17495</b>
Powiaty: Powiats:									
choszczeński .....	o	7504	34912	7058	2021	3136	1457	1461	4206
	k	3607	16924	4223	985	1517	652	699	2049
drawski .....	o	8854	40894	8314	2527	3484	1814	1904	4621
	k	4354	20272	4987	1243	1730	883	965	2303
łobeski .....	o	5686	26476	5529	1560	2349	1164	1219	3080
	k	2724	12807	3377	742	1114	594	573	1522
myśliborski .....	o	10118	47347	9675	2816	4209	2014	1976	5175
	k	4909	23319	5909	1409	1984	952	949	2525
pyrzycki .....	o	6025	28280	5906	1653	2516	1211	1232	3291
	k	2875	13619	3577	793	1185	603	610	1563
szczecinecki .....	o	11444	55204	11930	3133	4733	2331	2793	6430
	k	5528	27537	7209	1508	2336	1122	1376	3167
świdwiński .....	o	7023	33974	6997	1864	2950	1438	1701	4394
	k	3415	16643	4254	901	1445	657	826	2183
watecki .....	o	8242	38333	7632	2188	3399	1777	1701	4394
	k	4091	19073	4636	1075	1689	893	826	2183

TABL. 2 /17/. **LUDNOŚĆ WEDŁUG PŁCI ORAZ BIOLOGICZNYCH I EDUKACYJNYCH GRUP WIEKU W 2015 R. (dok.)**  
 Stan w dniu 31 XII  
**POPULATION BY SEX AND BIOLOGICAL AND EDUCATIONAL AGE GROUPS IN 2015 (cont.)**  
 As of 31 XII

WYSZCZEGÓLNIENIE SPECIFICATION		Biologiczne grupy wieku Biological groups of age			Edukacyjne grupy wieku Educational groups of age				
		0-14 lat	15-64	65 lat i więcej 65 and more	3-6 lat	7-12	13-15	16-18	19-24 lata
o – ogółem k – w tym kobiety	total of which females								
<b>Podregion Subregion</b>									
<b>m. Szczecin</b>	<b>o</b>	<b>52866</b>	<b>278778</b>	<b>74013</b>	<b>14931</b>	<b>21237</b>	<b>9466</b>	<b>10555</b>	<b>25810</b>
	<b>k</b>	<b>25757</b>	<b>142028</b>	<b>45027</b>	<b>7257</b>	<b>10342</b>	<b>4618</b>	<b>5103</b>	<b>12680</b>
Miasto na prawach powiatu: City with powiat status:									
Szczecin	o	52866	278778	74013	14931	21237	9466	10555	25810
	k	25757	142028	45027	7257	10342	4618	5103	12680
<b>Podregion Subregion</b>									
<b>szczęciński</b>	<b>o</b>	<b>77409</b>	<b>364608</b>	<b>70485</b>	<b>21304</b>	<b>32020</b>	<b>15129</b>	<b>15625</b>	<b>38921</b>
	<b>k</b>	<b>37911</b>	<b>180583</b>	<b>41990</b>	<b>10433</b>	<b>15707</b>	<b>7338</b>	<b>7739</b>	<b>19041</b>
Powiaty: Powiats:									
goleniowski	o	13062	58252	11041	3598	5383	2598	2605	6532
	k	6378	28695	6637	1723	2639	1279	1306	3183
gryficki	o	9309	43693	8369	2613	3835	1822	1922	4960
	k	4565	21350	5090	1295	1904	859	969	2446
gryfiński	o	12786	59404	11271	3399	5301	2577	2533	6759
	k	6258	29145	6710	1656	2571	1260	1227	3296
kamieński	o	6509	33944	7041	1783	2715	1330	1254	3590
	k	3182	16720	4253	884	1313	680	629	1747
policki	o	12950	55376	7921	3483	5536	2371	2630	5306
	k	6366	27992	4504	1719	2758	1116	1304	2554
stargardzki	o	17905	85227	17290	5050	7194	3509	3659	9185
	k	8757	42281	10322	2482	3498	1685	1821	4540
Miasto na prawach powiatu: City with powiat status:									
Świnoujście	o	4888	28712	7552	1378	2056	922	1022	2589
	k	2405	14400	4474	674	1024	459	483	1275

TABL. 3 /18/. **RUCH NATURALNY LUDNOŚCI W 2015 R.**  
**VITAL STATISTICS IN 2015**

WYSZCZEGÓLNIENIE SPECIFICATION	Małżeń- stwa Marriages	Urodzenia żywe Live births	Zgony Deaths		Przyrost naturalny Natural increase	Małżeń- stwa Marriages	Urodzenia żywe Live births	Zgony Deaths		Przyrost naturalny Natural increase
			ogółem total	w tym niemowląt of which infants				ogółem total	w tym niemowląt <sup>a</sup> of which infants <sup>a</sup>	
			w liczbach bezwzględnych in absolute numbers					na 1000 ludności per 1000 population		
<b>WOJEWÓDZTWO VOIVODSHIP</b>	<b>8339</b>	<b>15088</b>	<b>17266</b>	<b>54</b>	<b>-2178</b>	<b>4,9</b>	<b>8,8</b>	<b>10,1</b>	<b>3,6</b>	<b>-1,3</b>
miasta <i>urban areas</i>	5732	9932	12256	30	-2324	4,9	8,4	10,4	3,0	-2,0
wieś <i>rural areas</i>	2607	5156	5010	24	146	4,8	9,6	9,3	4,7	0,3
<b>PODREGION SUBREGION</b>										
<b>KOSZALIŃSKI</b>	<b>1739</b>	<b>3090</b>	<b>3549</b>	<b>9</b>	<b>-459</b>	<b>4,8</b>	<b>8,6</b>	<b>9,9</b>	<b>2,9</b>	<b>-1,3</b>
<b>Powiat białogardzki</b>	<b>244</b>	<b>441</b>	<b>504</b>	<b>1</b>	<b>-63</b>	<b>5,0</b>	<b>9,1</b>	<b>10,4</b>	<b>2,3</b>	<b>-1,3</b>
Gmina miejska: <i>Urban gmina:</i>										
Białogard .....	122	207	287	1	-80	5,0	8,4	11,7	4,8	-3,3
Gminy miejsko- -wiejskie: <i>Urban-rural gminas:</i>										
Karlino .....	40	82	95	-	-13	4,3	8,8	10,2	-	-1,4
w tym miasto <i>of which city</i>	24	50	60	-	-10	4,0	8,4	10,1	-	-1,7
Tychowo .....	35	64	63	-	1	5,0	9,2	9,1	-	0,1
w tym miasto <i>of which city</i>	17	17	22	-	-5	6,7	6,7	8,7	-	-2,0
Gmina wiejska: <i>Rural gmina:</i>										
Białogard .....	47	88	59	-	29	6,0	11,2	7,5	-	3,7
<b>Powiat kołobrzeski</b>	<b>380</b>	<b>699</b>	<b>747</b>	<b>1</b>	<b>-48</b>	<b>4,8</b>	<b>8,8</b>	<b>9,4</b>	<b>1,4</b>	<b>-0,6</b>
Gmina miejska: <i>Urban gmina:</i>										
Kołobrzeg .....	224	376	462	-	-86	4,8	8,0	9,9	-	-1,8
Gmina miejsko- -wiejska: <i>Urban-rural gmina:</i>										
Gościno .....	28	57	55	-	2	5,4	11,0	10,6	-	0,4
w tym miasto <i>of which city</i>	15	27	34	-	-7	6,2	11,1	14,0	-	-2,9
Gminy wiejskie: <i>Rural gminas:</i>										
Dygowo .....	24	56	54	-	2	4,3	10,0	9,6	-	0,4
Kołobrzeg .....	38	104	67	1	37	3,6	9,9	6,4	9,6	3,5
Rymań .....	19	35	41	-	-6	4,7	8,6	10,1	-	-1,5
Siemysł .....	22	38	42	-	-4	5,9	10,1	11,2	-	-1,1
Ustronie Morskie	25	33	26	-	7	6,7	8,9	7,0	-	1,9
<b>Powiat koszaliński</b>	<b>318</b>	<b>589</b>	<b>598</b>	<b>1</b>	<b>-9</b>	<b>4,8</b>	<b>9,0</b>	<b>9,1</b>	<b>1,7</b>	<b>-0,1</b>
Gminy miejsko- -wiejskie: <i>Urban-rural gminas:</i>										
Bobolice .....	52	91	100	-	-9	5,5	9,7	10,7	-	-1,0
w tym miasto <i>of which city</i>	22	33	46	-	-13	5,3	7,9	11,0	-	-3,1
Polanów .....	48	74	98	-	-24	5,4	8,3	11,0	-	-2,7
w tym miasto <i>of which city</i>	24	22	30	-	-8	8,0	7,4	10,1	-	-2,7
Sianów .....	60	127	120	1	7	4,4	9,3	8,8	7,9	0,5
w tym miasto <i>of which city</i>	34	59	74	-	-15	5,1	8,9	11,1	-	-2,3
Gminy wiejskie: <i>Rural gminas:</i>										
Będzino .....	40	92	70	-	22	4,7	10,7	8,1	-	2,6
Biesiekierz .....	26	54	57	-	-3	4,0	8,4	8,8	-	-0,5
Manowo .....	31	66	62	-	4	4,5	9,6	9,0	-	0,6
Mielno .....	25	30	51	-	-21	4,9	5,9	10,1	-	-4,1
Świeszyno .....	36	55	40	-	15	5,3	8,1	5,9	-	2,2

<sup>a</sup> Na 1000 urodzeń żywych.

<sup>a</sup> Per 1000 live births.

TABL. 3 /18/. **RUCH NATURALNY LUDNOŚCI W 2015 R. (cd.)**  
**VITAL STATISTICS IN 2015 (cont.)**

WYSZCZEGÓLNIENIE SPECIFICATION	Małżeń- stwa Marriages	Urodzenia żywe Live births	Zgony Deaths		Przyrost naturalny Natural increase	Małżeń- stwa Marriages	Urodzenia żywe Live births	Zgony Deaths		Przyrost naturalny Natural increase
			ogółem total	w tym niemowląt of which infants				ogółem total	w tym niemowląt <sup>a</sup> of which infants <sup>a</sup>	
			w liczbach bezwzględnych in absolute numbers					na 1000 ludności per 1000 population		
<b>PODREGION SUBREGION KOSZALIŃSKI (dok.)</b>										
<b>Powiat sławieński</b>	<b>277</b>	<b>473</b>	<b>631</b>	<b>2</b>	<b>-158</b>	<b>4,8</b>	<b>8,3</b>	<b>11,0</b>	<b>4,2</b>	<b>-2,8</b>
Gminy miejskie: Urban gminas:										
Darłowo .....	55	102	166	-	-64	3,9	7,3	11,8	-	-4,6
Sławno .....	59	110	160	1	-50	4,6	8,6	12,5	9,1	-3,9
Gminy wiejskie: Rural gminas:										
Darłowo .....	37	57	91	-	-34	4,6	7,1	11,4	-	-4,3
Malechowo .....	34	53	73	-	-20	5,2	8,2	11,3	-	-3,1
Postomino .....	39	62	67	-	-5	5,5	8,8	9,5	-	-0,7
Sławno .....	53	89	74	1	15	5,9	9,9	8,2	11,2	1,7
<b>Miasto na prawach powiatu: City with powiat status:</b>										
<b>Koszalin .....</b>	<b>520</b>	<b>888</b>	<b>1069</b>	<b>4</b>	<b>-181</b>	<b>4,8</b>	<b>8,2</b>	<b>9,8</b>	<b>4,5</b>	<b>-1,7</b>
<b>PODREGION SUBREGION SZCZECINECKO- -PYRZYCKI .....</b>	<b>2130</b>	<b>3839</b>	<b>4454</b>	<b>18</b>	<b>-615</b>	<b>4,9</b>	<b>8,8</b>	<b>10,3</b>	<b>4,7</b>	<b>-1,4</b>
<b>Powiat choszczeński ....</b>	<b>233</b>	<b>454</b>	<b>495</b>	<b>1</b>	<b>-41</b>	<b>4,7</b>	<b>9,2</b>	<b>10,0</b>	<b>2,2</b>	<b>-0,8</b>
Gminy miejsko- -wiejskie: Urban-rural gminas:										
Choszczno .....	106	177	205	1	-28	4,8	8,0	9,2	5,6	-1,3
w tym miasto of which city	71	118	134	1	-16	4,6	7,6	8,6	8,5	-1,0
Drawno .....	18	29	68	-	-39	3,5	5,6	13,1	-	-7,5
w tym miasto of which city	10	13	35	-	-22	4,3	5,6	15,1	-	-9,5
Pelczyce .....	32	96	92	-	4	4,0	12,0	11,5	-	0,5
w tym miasto of which city	9	34	35	-	-1	3,4	13,0	13,3	-	-0,4
Recz .....	31	61	51	-	10	5,5	10,8	9,0	-	1,8
w tym miasto of which city	15	29	23	-	6	5,1	9,8	7,8	-	2,0
Gminy wiejskie: Rural gminas:										
Bierzwnik .....	24	58	38	-	20	5,0	12,1	7,9	-	4,2
Krzęcin .....	22	33	41	-	-8	5,8	8,7	10,9	-	-2,1
<b>Powiat drawski ....</b>	<b>276</b>	<b>532</b>	<b>603</b>	<b>4</b>	<b>-71</b>	<b>4,7</b>	<b>9,1</b>	<b>10,4</b>	<b>7,5</b>	<b>-1,2</b>
Gminy miejsko- -wiejskie: Urban-rural gminas:										
Czaplinek .....	59	117	127	1	-10	4,9	9,7	10,6	8,5	-0,8
w tym miasto of which city	37	69	73	1	-4	5,1	9,6	10,2	14,5	-0,6
Drawsko Pomorskie	71	150	188	-	-38	4,3	9,1	11,4	-	-2,3
w tym miasto of which city	48	119	136	-	-17	4,1	10,1	11,5	-	-1,4
Kalisz Pomorski ...	43	77	67	-	10	5,8	10,5	9,1	-	1,4
w tym miasto of which city	26	46	37	-	9	6,0	10,5	8,5	-	2,1
Złocieniec .....	72	128	145	-	-17	4,7	8,3	9,4	-	-1,1
w tym miasto of which city	55	110	125	-	-15	4,2	8,4	9,5	-	-1,1

<sup>a</sup> Na 1000 urodzeń żywych.

<sup>a</sup> Per 1000 live births.

TABL. 3 /18/. RUCH NATURALNY LUDNOŚCI W 2015 R. (cd.)  
 VITAL STATISTICS IN 2015 (cont.)

WYSZCZEGÓLNIENIE SPECIFICATION	Małżeń- stwa Marriages	Urodzenia żywe Live births	Zgony Deaths		Przyrost naturalny Natural increase	Małżeń- stwa Marriages	Urodzenia żywe Live births	Zgony Deaths		Przyrost naturalny Natural increase
			ogółem total	w tym niemowląt of which infants				ogółem total	w tym niemowląt <sup>a</sup> of which infants <sup>a</sup>	
			w liczbach bezwzględnych in absolute numbers					na 1000 ludności per 1000 population		
<b>PODREGION SUBREGION SZCZECINECKO- -PYRZYCKI (cd.)</b>										
<b>Powiat drawski (dok.)</b>										
Gminy wiejskie: Rural gminas:										
Ostrowice .....	14	20	29	3	-9	5,5	7,8	11,3	150,0	-3,5
Wierzchowo .....	17	40	47	-	-7	3,9	9,2	10,8	-	-1,6
<b>Powiat łobeski .....</b>	<b>202</b>	<b>359</b>	<b>417</b>	<b>2</b>	<b>-58</b>	<b>5,4</b>	<b>9,5</b>	<b>11,1</b>	<b>5,6</b>	<b>-1,5</b>
Gminy miejsko- -wiejskie: Urban-rural gminas:										
Dobra .....	28	52	46	-	6	6,3	11,7	10,3	-	1,3
w tym miasto of which city	20	31	25	-	6	8,6	13,4	10,8	-	2,6
Łobez .....	69	131	152	1	-21	4,8	9,2	10,7	7,6	-1,5
w tym miasto of which city	50	95	115	1	-20	4,8	9,2	11,1	10,5	-1,9
Resko .....	50	83	96	-	-13	6,1	10,2	11,7	-	-1,6
w tym miasto of which city	30	29	58	-	-29	7,0	6,8	13,5	-	-6,8
Węgorzyno .....	35	63	85	-	-22	4,9	8,8	11,9	-	-3,1
w tym miasto of which city	16	28	34	-	-6	5,5	9,7	11,8	-	-2,1
Gmina wiejska: Rural gmina:										
Radowo Małe .....	20	30	38	1	-8	5,4	8,2	10,3	33,3	-2,2
<b>Powiat myśliborski</b>	<b>327</b>	<b>558</b>	<b>704</b>	<b>2</b>	<b>-146</b>	<b>4,9</b>	<b>8,3</b>	<b>10,5</b>	<b>3,6</b>	<b>-2,2</b>
Gminy miejsko- -wiejskie: Urban-rural gminas:										
Barlinek .....	94	159	179	1	-20	4,8	8,1	9,1	6,3	-1,0
w tym miasto of which city	68	97	135	1	-38	4,8	6,9	9,6	10,3	-2,7
Dębno .....	103	185	213	-	-28	4,9	8,8	10,2	-	-1,3
w tym miasto of which city	56	126	139	-	-13	4,0	9,0	9,9	-	-0,9
Myślibórz .....	102	155	231	1	-76	5,0	7,6	11,3	6,5	-3,7
w tym miasto of which city	58	61	143	1	-82	5,0	5,3	12,4	16,4	-7,1
Gminy wiejskie: Rural gminas:										
Boleszkowice .....	16	28	40	-	-12	5,5	9,7	13,8	-	-4,1
Nowogródek Pomorski .....	12	31	41	-	-10	3,5	9,2	12,1	-	-3,0
<b>Powiat pyrzycki .....</b>	<b>185</b>	<b>349</b>	<b>416</b>	<b>-</b>	<b>-67</b>	<b>4,6</b>	<b>8,6</b>	<b>10,3</b>	<b>-</b>	<b>-1,7</b>
Gminy miejsko- -wiejskie: Urban-rural gminas:										
Lipiany .....	40	59	69	-	-10	6,6	9,8	11,4	-	-1,7
w tym miasto of which city	22	34	40	-	-6	5,4	8,4	9,9	-	-1,5
Pyrzyce .....	91	172	187	-	-15	4,6	8,7	9,5	-	-0,8
w tym miasto of which city	58	102	118	-	-16	4,5	8,0	9,2	-	-1,3

<sup>a</sup> Na 1000 urodzeń żywych.

<sup>a</sup> Per 1000 live births.

TABL. 3 /18/. **RUCH NATURALNY LUDNOŚCI W 2015 R. (cd.)**  
**VITAL STATISTICS IN 2015 (cont.)**

WYSZCZEGÓLNIENIE SPECIFICATION	Małżeń- stwa Marriages	Urodzenia żywe Live births	Zgony Deaths		Przyrost naturalny Natural increase	Małżeń- stwa Marriages	Urodzenia żywe Live births	Zgony Deaths		Przyrost naturalny Natural increase
			ogółem total	w tym niemowląt of which infants				ogółem total	w tym niemowląt <sup>a</sup> of which infants <sup>a</sup>	
			w liczbach bezwzględnych in absolute numbers					na 1000 ludności per 1000 population		
<b>PODREGION SUBREGION</b>										
<b>SZCZECINECKO- -PYRZYCKI (cd.)</b>										
<b>Powiat pyrzycki (dok.)</b>										
Gminy wiejskie: Rural gminas:										
Bielice .....	13	20	30	-	-10	4,2	6,4	9,6	-	-3,2
Kozielice .....	15	21	30	-	-9	5,7	8,0	11,4	-	-3,4
Przelewice .....	15	37	63	-	-26	2,8	7,0	11,9	-	-4,9
Warnice .....	11	40	37	-	3	3,1	11,3	10,4	-	0,8
<b>Powiat szczecinecki .....</b>	<b>376</b>	<b>636</b>	<b>764</b>	<b>3</b>	<b>-128</b>	<b>4,8</b>	<b>8,1</b>	<b>9,7</b>	<b>4,7</b>	<b>-1,6</b>
Gmina miejska: Urban gmina:										
Szczecinek .....	198	294	378	1	-84	4,9	7,3	9,3	3,4	-2,1
Gminy miejsko- -wiejskie: Urban-rural gminas:										
Barwice .....	24	88	86	-	2	2,8	10,1	9,9	-	0,2
w tym miasto of which city	9	35	43	-	-8	2,4	9,3	11,4	-	-2,1
Biały Bór .....	30	46	44	-	2	5,6	8,6	8,3	-	0,4
w tym miasto of which city	14	16	22	-	-6	6,3	7,3	10,0	-	-2,7
Borne Sulinowo .....	60	80	122	2	-42	6,1	8,2	12,5	25,0	-4,3
w tym miasto of which city	29	26	69	-	-43	5,9	5,3	14,1	-	-8,8
Gminy wiejskie: Rural gminas:										
Grzmiąca .....	28	41	55	-	-14	5,7	8,3	11,1	-	-2,8
Szczecinek .....	36	87	79	-	8	3,8	9,3	8,4	-	0,9
<b>Powiat świdwiński</b>	<b>243</b>	<b>436</b>	<b>528</b>	<b>-</b>	<b>-92</b>	<b>5,0</b>	<b>9,1</b>	<b>11,0</b>	<b>-</b>	<b>-1,9</b>
Gmina miejska: Urban gmina:										
Świdwin .....	88	143	156	-	-13	5,7	9,2	10,1	-	-0,8
Gmina miejsko- -wiejska: Urban-rural gmina:										
Połczyn-Zdrój .....	83	123	200	-	-77	5,3	7,9	12,8	-	-4,9
w tym miasto of which city	40	61	119	-	-58	4,8	7,3	14,2	-	-6,9
Gminy wiejskie: Rural gminas:										
Brzeżno .....	13	29	30	-	-1	4,6	10,2	10,6	-	-0,4
Rąbino .....	16	47	44	-	3	4,2	12,3	11,6	-	0,8
Sławoborze .....	21	39	48	-	-9	5,0	9,2	11,3	-	-2,1
Świdwin .....	22	55	50	-	5	3,6	9,0	8,2	-	0,8

<sup>a</sup> Na 1000 urodzeń żywych.

<sup>a</sup> Per 1000 live births.

TABL. 3 /18/. RUCH NATURALNY LUDNOŚCI W 2015 R. (cd.)  
 VITAL STATISTICS IN 2015 (cont.)

WYSZCZEGÓLNIENIE SPECIFICATION	Małżeń- stwa Marriages	Urodzenia żywe Live births	Zgony Deaths		Przyrost naturalny Natural increase	Małżeń- stwa Marriages	Urodzenia żywe Live births	Zgony Deaths		Przyrost naturalny Natural increase
			ogółem total	w tym niemowląt of which infants				ogółem total	w tym niemowląt <sup>a</sup> of which infants <sup>a</sup>	
			w liczbach bezwzględnych in absolute numbers					na 1000 ludności per 1000 population		
<b>PODREGION SUBREGION</b>										
<b>SZCZECINECKO- -PYRZYCKI (dok.)</b>										
<b>Powiat walecki . . . . .</b>	<b>288</b>	<b>515</b>	<b>527</b>	<b>6</b>	<b>-12</b>	<b>5,3</b>	<b>9,5</b>	<b>9,7</b>	<b>11,7</b>	<b>-0,2</b>
Gmina miejska: Urban gmina:										
Walcz . . . . .	134	241	270	1	-29	5,2	9,3	10,4	4,1	-1,1
Gminy miejsko- -wiejskie: Urban-rural gminas:										
Człopa . . . . .	26	53	68	1	-15	5,2	10,5	13,5	18,9	-3,0
w tym miasto of which city	11	26	29	-	-3	4,7	11,1	12,4	-	-1,3
Mirosławiec . . . . .	21	57	42	-	15	3,8	10,3	7,6	-	2,7
w tym miasto of which city	10	29	28	-	1	3,3	9,5	9,2	-	0,3
Tuczno . . . . .	24	57	44	2	13	4,7	11,3	8,7	35,1	2,6
w tym miasto of which city	11	20	22	-	-2	5,7	10,3	11,3	-	-1,0
Gmina wiejska: Rural gmina:										
Walcz . . . . .	83	107	103	2	4	6,6	8,4	8,1	18,7	0,3
<b>PODREGION SUBREGION</b>										
<b>M. SZCZECIN . . . . .</b>	<b>1945</b>	<b>3561</b>	<b>4440</b>	<b>10</b>	<b>-879</b>	<b>4,8</b>	<b>8,7</b>	<b>10,9</b>	<b>2,8</b>	<b>-2,2</b>
Miasto na prawach powiatu: City with powiat status:										
Szczecin . . . . .	1945	3561	4440	10	-879	4,8	8,7	10,9	2,8	-2,2
<b>PODREGION SUBREGION</b>										
<b>SZCZECIŃSKI</b>	<b>2525</b>	<b>4598</b>	<b>4823</b>	<b>17</b>	<b>-225</b>	<b>4,9</b>	<b>9,0</b>	<b>9,4</b>	<b>3,7</b>	<b>-0,4</b>
<b>Powiat goleniowski</b>	<b>423</b>	<b>776</b>	<b>798</b>	<b>3</b>	<b>-22</b>	<b>5,1</b>	<b>9,4</b>	<b>9,7</b>	<b>3,9</b>	<b>-0,3</b>
Gminy miejsko- -wiejskie: Urban-rural gminas:										
Goleniów . . . . .	182	331	330	1	1	5,1	9,3	9,2	3,0	0,0
w tym miasto of which city	117	212	228	1	-16	5,2	9,3	10,0	4,7	-0,7
Maszewo . . . . .	48	95	84	2	11	5,5	10,8	9,6	21,1	1,3
w tym miasto of which city	17	23	27	-	-4	5,1	6,8	8,0	-	-1,2
Nowogard . . . . .	120	222	230	-	-8	4,8	8,9	9,2	-	-0,3
w tym miasto of which city	80	149	150	-	-1	4,8	8,9	8,9	-	-0,1
Stepnica . . . . .	38	50	70	-	-20	7,7	10,1	14,1	-	-4,0
w tym miasto of which city	16	24	41	-	-17	6,5	9,8	16,7	-	-6,9
Gminy wiejskie: Rural gminas:										
Osina . . . . .	12	39	23	-	16	4,0	12,9	7,6	-	5,3
Przybiernów . . . . .	23	39	61	-	-22	4,5	7,6	12,0	-	-4,3

<sup>a</sup> Na 1000 urodzeń żywych.

<sup>a</sup> Per 1000 live births.



TABL. 3 /18/. **RUCH NATURALNY LUDNOŚCI W 2015 R. (cd.)**  
**VITAL STATISTICS IN 2015 (cont.)**

WYSZCZEGÓLNIENIE SPECIFICATION	Małżeń- stwa Marriages	Urodzenia żywe Live births	Zgony Deaths		Przyrost naturalny Natural increase	Małżeń- stwa Marriages	Urodzenia żywe Live births	Zgony Deaths		Przyrost naturalny Natural increase
			ogółem total	w tym niemowląt of which infants				ogółem total	w tym niemowląt <sup>a</sup> of which infants <sup>a</sup>	
			w liczbach bezwzględnych in absolute numbers					na 1000 ludności per 1000 population		
<b>PODREGION SUBREGION SZCZECIŃSKI (cd.)</b>										
<b>Powiat gryficki . . . . .</b>	<b>313</b>	<b>556</b>	<b>624</b>	<b>2</b>	<b>-68</b>	<b>5,1</b>	<b>9,1</b>	<b>10,2</b>	<b>3,6</b>	<b>-1,1</b>
Gminy miejsko- -wiejskie:										
<i>Urban-rural gminas:</i>										
Gryfice . . . . .	121	227	252	1	-25	5,0	9,5	10,5	4,4	-1,0
w tym miasto of which city	79	146	180	1	-34	4,7	8,7	10,7	6,8	-2,0
Ploty . . . . .	43	91	100	1	-9	4,8	10,1	11,1	11,0	-1,0
w tym miasto of which city	20	38	57	-	-19	5,0	9,5	14,2	-	-4,7
Trzebiatów . . . . .	86	136	144	-	-8	5,2	8,2	8,7	-	-0,5
w tym miasto of which city	50	82	108	-	-26	4,9	8,1	10,6	-	-2,6
Gminy wiejskie: <i>Rural gminas:</i>										
Brojce . . . . .	19	40	43	-	-3	5,0	10,5	11,3	-	-0,8
Karnice . . . . .	29	33	49	-	-16	7,0	8,0	11,9	-	-3,9
Rewal . . . . .	15	29	36	-	-7	3,9	7,5	9,4	-	-1,8
<b>Powiat gryfiński</b>	<b>447</b>	<b>753</b>	<b>803</b>	<b>3</b>	<b>-50</b>	<b>5,4</b>	<b>9,0</b>	<b>9,6</b>	<b>4,0</b>	<b>-0,6</b>
Gminy miejsko- -wiejskie:										
<i>Urban-rural gminas:</i>										
Cedynia . . . . .	19	24	52	-	-28	4,4	5,5	12,0	-	-6,4
w tym miasto of which city	8	6	14	-	-8	4,9	3,7	8,6	-	-4,9
Chojna . . . . .	72	139	134	-	5	5,2	10,0	9,6	-	0,4
w tym miasto of which city	37	69	64	-	5	5,0	9,4	8,7	-	0,7
Gryfino . . . . .	180	273	286	-	-13	5,6	8,5	8,9	-	-0,4
w tym miasto of which city	129	183	203	-	-20	6,0	8,5	9,4	-	-0,9
Mieszkowice . . . . .	38	66	61	-	5	5,2	9,0	8,3	-	0,7
w tym miasto of which city	23	30	27	-	3	6,4	8,4	7,6	-	0,8
Moryń . . . . .	22	40	48	1	-8	5,1	9,2	11,1	25,0	-1,8
w tym miasto of which city	6	10	19	-	-9	3,8	6,3	11,9	-	-5,6
Trzcieńsko-Zdrój . . . . .	34	49	76	-	-27	6,2	8,9	13,8	-	-4,9
w tym miasto of which city	16	18	41	-	-23	6,7	7,5	17,1	-	-9,6
Gminy wiejskie: <i>Rural gminas:</i>										
Banie . . . . .	34	63	53	-	10	5,3	9,8	8,2	-	1,6
Stare Czarnowo . . . . .	13	41	42	2	-1	3,4	10,6	10,9	48,8	-0,3
Widuchowa . . . . .	35	58	51	-	7	6,3	10,5	9,2	-	1,3
<b>Powiat kamieński</b>	<b>207</b>	<b>333</b>	<b>500</b>	<b>-</b>	<b>-167</b>	<b>4,3</b>	<b>7,0</b>	<b>10,5</b>	<b>-</b>	<b>-3,5</b>
Gminy miejsko- -wiejskie:										
<i>Urban-rural gminas:</i>										
Dziwnów . . . . .	20	19	23	-	-4	5,0	4,7	5,7	-	-1,0
w tym miasto of which city	13	10	13	-	-3	4,8	3,7	4,8	-	-1,1
Golczewo . . . . .	26	45	62	-	-17	4,3	7,5	10,4	-	-2,8
w tym miasto of which city	7	19	24	-	-5	2,6	7,0	8,8	-	-1,8
Kamień Pomorski . . . . .	66	107	175	-	-68	4,6	7,4	12,1	-	-4,7
w tym miasto of which city	42	56	103	-	-47	4,7	6,2	11,5	-	-5,2

<sup>a</sup> Na 1000 urodzeń żywych.

<sup>a</sup> Per 1000 live births.

TABL. 3 /18/. RUCH NATURALNY LUDNOŚCI W 2015 R. (dok.)  
 VITAL STATISTICS IN 2015 (cont.)

WYSZCZEGÓLNIENIE SPECIFICATION	Małżeń- stwa Marriages	Urodzenia żywe Live births	Zgony Deaths		Przyrost naturalny Natural increase	Małżeń- stwa Marriages	Urodzenia żywe Live births	Zgony Deaths		Przyrost naturalny Natural increase
			ogółem total	w tym niemowląt of which infants				ogółem total	w tym niemowląt <sup>a</sup> of which infants <sup>a</sup>	
			w liczbach bezwzględnych in absolute numbers					na 1000 ludności per 1000 population		
<b>PODREGION SUBREGION</b>										
<b>SZCZECIŃSKI (dok.)</b>										
<b>Powiat kamieński (dok.)</b>										
Gminy miejsko- -wiejskie: (dok.)										
<i>Urban-rural gminas: (cont.)</i>										
Międzyzdroje . . . . .	28	33	70	-	-37	4,3	5,0	10,7	-	-5,6
w tym miasto of which city	25	29	63	-	-34	4,6	5,3	11,5	-	-6,2
Wolin . . . . .	56	82	133	-	-51	4,6	6,7	10,8	-	-4,1
w tym miasto of which city	20	34	60	-	-26	4,1	6,9	12,3	-	-5,3
Gmina wiejska: Rural gmina:										
Świerzno . . . . .	11	47	37	-	10	2,5	10,8	8,5	-	2,3
<b>Powiat policki . . . .</b>	<b>305</b>	<b>767</b>	<b>505</b>	<b>2</b>	<b>262</b>	<b>4,0</b>	<b>10,1</b>	<b>6,7</b>	<b>2,6</b>	<b>3,5</b>
Gminy miejsko- -wiejskie:										
<i>Urban-rural gminas:</i>										
Nowe Warpno . . . . .	8	15	22	-	-7	4,8	9,1	13,3	-	-4,2
w tym miasto of which city	6	10	17	-	-7	4,9	8,2	14,0	-	-5,7
Police . . . . .	182	403	324	2	79	4,4	9,7	7,8	5,0	1,9
w tym miasto of which city	150	328	258	2	70	4,5	9,8	7,7	6,1	2,1
Gminy wiejskie: Rural gminas:										
Dobra (Szczecińska)	56	188	90	-	98	2,7	9,2	4,4	-	4,8
Kolbaskowo . . . . .	59	161	69	-	92	4,9	13,4	5,7	-	7,7
<b>Powiat stargardzki</b>	<b>601</b>	<b>1161</b>	<b>1130</b>	<b>7</b>	<b>31</b>	<b>5,0</b>	<b>9,6</b>	<b>9,4</b>	<b>6,0</b>	<b>0,3</b>
Gmina miejska: Urban gmina:										
Stargard Szczeciński	334	646	618	2	28	4,8	9,4	9,0	3,1	0,4
Gminy miejsko- -wiejskie:										
<i>Urban-rural gminas:</i>										
Chociwel . . . . .	36	57	65	-	-8	6,0	9,5	10,8	-	-1,3
w tym miasto of which city	23	30	30	-	-	7,2	9,4	9,4	-	-
Dobrzany . . . . .	27	33	45	-	-12	5,4	6,6	8,9	-	-2,4
w tym miasto of which city	11	12	16	-	-4	4,7	5,1	6,8	-	-1,7
Ińsko . . . . .	22	26	42	1	-16	6,2	7,4	11,9	38,5	-4,5
w tym miasto of which city	12	12	26	1	-14	6,0	6,0	12,9	83,3	-7,0
Suchań . . . . .	19	39	39	1	-	4,4	8,9	8,9	25,6	-
w tym miasto of which city	8	20	15	-	5	5,5	13,6	10,2	-	3,4
Gminy wiejskie: Rural gminas:										
Dolice . . . . .	37	81	73	-	8	4,6	10,1	9,1	-	1,0
Kobylanka . . . . .	20	57	39	-	18	3,9	11,2	7,6	-	3,5
Marianowo . . . . .	22	29	52	-	-23	6,9	9,1	16,3	-	-7,2
Stara Dąbrowa . . . .	24	45	36	-	9	6,4	12,1	9,7	-	2,4
Stargard Szczeciński	60	148	121	3	27	4,7	11,6	9,5	20,3	2,1
<b>Miasto na prawach powiatu: City with powiat status:</b>										
<b>Świnoujście . . . . .</b>	<b>229</b>	<b>252</b>	<b>463</b>	<b>-</b>	<b>-211</b>	<b>5,6</b>	<b>6,1</b>	<b>11,2</b>	<b>-</b>	<b>-5,1</b>

<sup>a</sup> Na 1000 urodzeń żywych.

<sup>a</sup> Per 1000 live births.

TABL. 4 /19/. **MAŁŻEŃSTWA, ROZWODY I SEPARACJE W 2015 R.**  
**MARRIAGES, DIVORCES AND SEPARATIONS IN 2015**

WYSZCZEGÓLNIENIE SPECIFICATION	Małżeństwa Marriages				Rozwody Divorces			Separacje Separations		
	ogółem total	w tym miasta of which urban areas	z ogółem of total		ogółem total	w tym miasta of which urban areas	na 1000 ludności per 1000 population	ogółem total	w tym miasta of which urban areas	na 10 tys. ludności per 10 thous. population
			cywilne civil	wyzna- niowe <sup>a</sup> religious <sup>a</sup>						
<b>WOJEWÓDZTWO .....</b> <b>VOIVODSHIP</b>	<b>8339</b>	<b>5732</b>	<b>4252</b>	<b>4087</b>	<b>3238</b>	<b>2576</b>	<b>1,9</b>	<b>41</b>	<b>37</b>	<b>0,24</b>
<b>Podregion Subregion</b>										
<b>koszaliński .....</b>	<b>1739</b>	<b>1116</b>	<b>892</b>	<b>847</b>	<b>651</b>	<b>487</b>	<b>1,8</b>	<b>5</b>	<b>4</b>	<b>0,14</b>
Powiaty: Powiats:										
bialogardzki .....	244	163	133	111	95	75	2,0	–	–	–
kołobrzeski .....	380	239	203	177	144	100	1,8	1	–	0,13
koszaliński .....	318	80	155	163	88	25	1,3	–	–	–
sławieński .....	277	114	120	157	102	65	1,8	–	–	–
Miasto na prawach powiatu: City with powiat status:										
Koszalin .....	520	520	281	239	222	222	2,0	4	4	0,37
<b>Podregion Subregion</b>										
<b>szczecinecko-pyrzycki</b>	<b>2130</b>	<b>1193</b>	<b>1026</b>	<b>1104</b>	<b>741</b>	<b>508</b>	<b>1,7</b>	<b>6</b>	<b>5</b>	<b>0,14</b>
Powiaty: Powiats:										
choszczeński .....	233	105	109	124	97	58	2,0	1	1	0,20
drawski .....	276	166	140	136	106	76	1,8	–	–	–
łobeski .....	202	116	112	90	62	47	1,6	–	–	–
myśliborski .....	327	182	147	180	114	85	1,7	1	1	0,15
pyrzycki .....	185	80	76	109	40	23	1,0	1	1	0,25
szczecinecki .....	376	250	174	202	123	85	1,6	–	–	–
świdwiński .....	243	128	121	122	91	51	1,9	1	1	0,21
walecki .....	288	166	147	141	108	83	2,0	2	1	0,37
<b>Podregion Subregion</b>										
<b>m. Szczecin .....</b>	<b>1945</b>	<b>1945</b>	<b>1019</b>	<b>926</b>	<b>893</b>	<b>893</b>	<b>2,2</b>	<b>22</b>	<b>22</b>	<b>0,54</b>
Miasto na prawach powiatu: City with powiat status:										
Szczecin .....	1945	1945	1019	926	893	893	2,2	22	22	0,54
<b>Podregion Subregion</b>										
<b>szczeciński .....</b>	<b>2525</b>	<b>1478</b>	<b>1315</b>	<b>1210</b>	<b>953</b>	<b>688</b>	<b>1,9</b>	<b>8</b>	<b>6</b>	<b>0,16</b>
Powiaty: Powiats:										
goleniowski .....	423	230	235	188	137	99	1,7	1	1	0,12
gryficki .....	313	149	148	165	123	82	2,0	1	1	0,16
gryfiński .....	447	219	186	261	137	87	1,6	–	–	–
kamieński .....	207	107	114	93	71	49	1,5	1	–	0,21
policki .....	305	156	177	128	146	77	1,9	2	1	0,26
stargardzki .....	601	388	305	296	248	203	2,1	3	3	0,25
Miasto na prawach powiatu: City with powiat status:										
Świnoujście .....	229	229	150	79	91	91	2,2	–	–	–

<sup>a</sup> Ze skutkami cywilnymi.

<sup>a</sup> Results with civil law consequences.

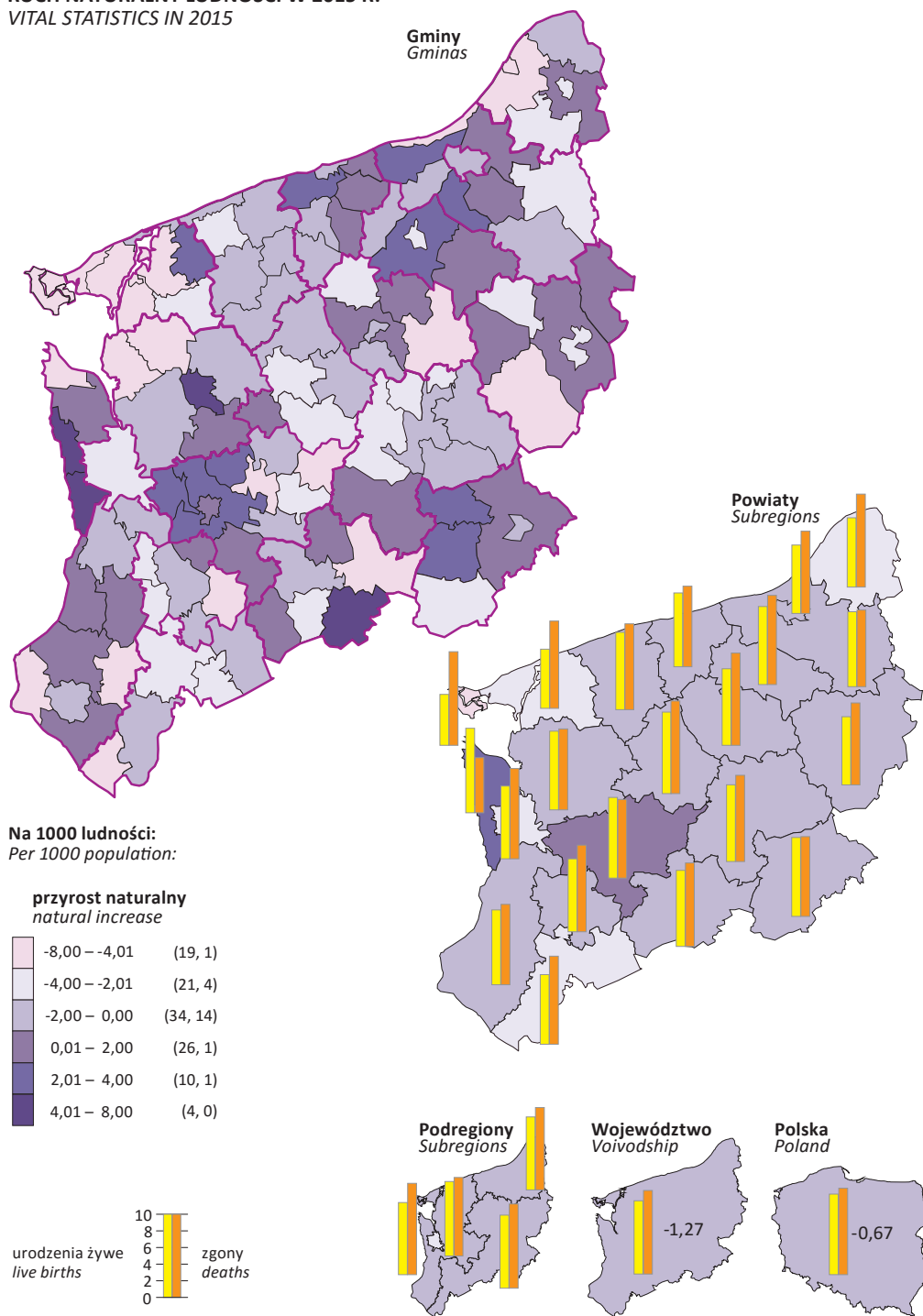
TABL. 5 /20/. **ZGONY WEDŁUG WYBRANYCH PRZYCZYN W 2014 R.**  
**DEATHS BY SELECTED CAUSES IN 2014**

WYSZCZEGÓLNIENIE SPECIFICATION	Ogółem Total	W tym <sup>a</sup> Of which <sup>a</sup>				
		nowotwory neoplasms	choroby układu krążenia diseases of the circulatory system	choroby układu oddechowego diseases of the respiratory system	choroby układu trawiennego diseases of the digestive system	urazy i zatrucia według zewnętrznej przyczyny injuries and poisonings by external cause
<b>WOJEWÓDZTWO ..... VOIVODSHIP</b>	<b>9,5</b>	<b>2,7</b>	<b>4,3</b>	<b>0,5</b>	<b>0,4</b>	<b>0,6</b>
<b>Podregion Subregion</b>						
<b>koszaliński .....</b>	<b>9,2</b>	<b>2,8</b>	<b>4,0</b>	<b>0,4</b>	<b>0,4</b>	<b>0,6</b>
Powiaty: Powiats:						
białogardzki .....	10,8	3,1	4,6	0,8	0,5	0,8
kołobrzeski .....	9,0	2,9	3,4	0,4	0,3	0,5
koszaliński .....	8,9	2,3	4,1	0,5	0,4	0,6
ślawieński .....	9,4	2,8	4,5	0,3	0,3	0,8
Miasto na prawach powiatu: City with powiat status:						
Koszalin .....	8,8	2,9	3,9	0,5	0,3	0,5
<b>Podregion Subregion</b>						
<b>szczecinecko-pyrzycki</b>	<b>9,7</b>	<b>2,7</b>	<b>4,6</b>	<b>0,5</b>	<b>0,4</b>	<b>0,6</b>
Powiaty: Powiats:						
choszczeński .....	9,8	2,9	4,6	0,3	0,4	0,6
drawski .....	9,9	2,7	4,5	0,5	0,4	0,6
łobeski .....	10,4	2,6	4,8	0,6	0,5	0,9
myśliborski .....	9,5	2,1	4,6	0,6	0,2	0,7
pyrzycki .....	9,7	2,7	5,1	0,3	0,3	0,5
szczecinecki .....	9,1	2,7	4,2	0,4	0,3	0,5
świdwiński .....	9,7	2,3	4,9	0,6	0,5	0,7
walecki .....	10,0	3,3	4,5	0,5	0,5	0,6
<b>Podregion Subregion</b>						
<b>m. Szczecin .....</b>	<b>10,2</b>	<b>3,0</b>	<b>4,6</b>	<b>0,6</b>	<b>0,5</b>	<b>0,4</b>
Miasto na prawach powiatu: City with powiat status:						
Szczecin .....	10,2	3,0	4,6	0,6	0,5	0,4
<b>Podregion Subregion</b>						
<b>szczeciński .....</b>	<b>8,9</b>	<b>2,6</b>	<b>4,1</b>	<b>0,5</b>	<b>0,3</b>	<b>0,6</b>
Powiaty: Powiats:						
goleniowski .....	9,2	2,6	4,3	0,4	0,4	0,7
gryficki .....	9,1	2,6	4,2	0,6	0,3	0,6
gryfiński .....	9,1	2,8	4,2	0,4	0,4	0,5
kamieński .....	10,4	2,7	4,7	0,7	0,4	0,7
policki .....	6,4	1,7	2,6	0,5	0,2	0,6
stargardzki .....	9,1	2,7	4,1	0,4	0,4	0,7
Miasto na prawach powiatu: City with powiat status:						
Świnoujście .....	9,6	2,7	4,7	0,5	0,4	0,7

<sup>a</sup> Zgodnie z Międzynarodową Statystyczną Klasyfikacją Chorób i Problemów Zdrowotnych (X Rewizja).

<sup>a</sup> In accordance with the International Statistical Classification of Diseases and Related Health Problems (ICD-10 Revision).

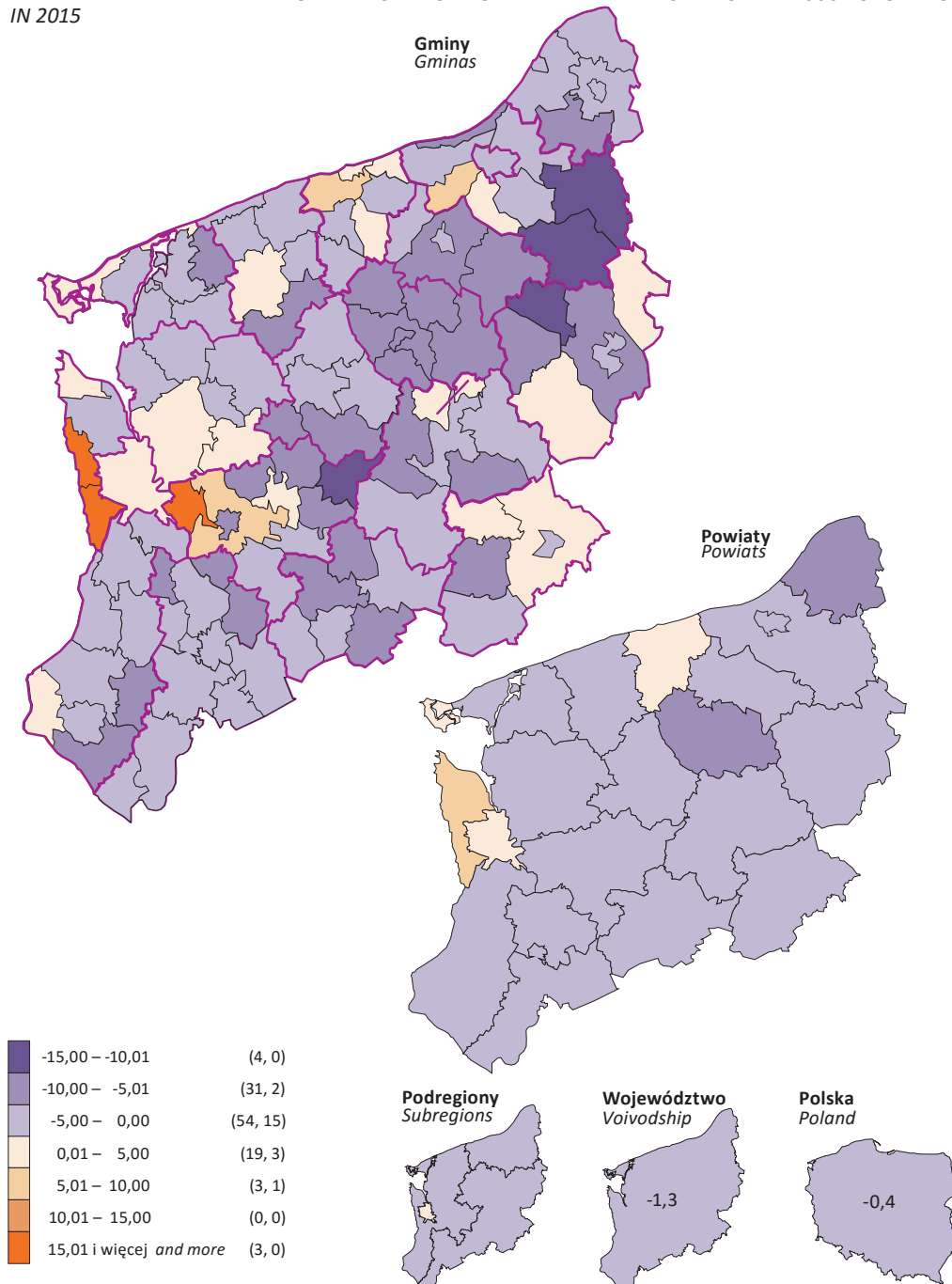
**RUCH NATURALNY LUDNOŚCI W 2015 R.**  
**VITAL STATISTICS IN 2015**



W nawiasach podano liczbę gmin i powiatów.  
 Number of gminas and powiats is given in the brackets.

**SALDO MIGRACJI WEWNĘTRZNYCH I ZAGRANICZNYCH NA POBYT STAŁY <sup>a</sup> NA 1000 LUDNOŚCI  
W 2015 R.**

*NET INTERNAL AND INTERNATIONAL MIGRATION FOR PERMANENT <sup>a</sup> RESIDENCE PER 1000 POPULATION  
IN 2015*



*a* Do obliczenia salda wykorzystano dane o migracjach wewnętrznych za 2015 r. i migracjach zagranicznych za 2014 r.  
*a* For the calculation of net migration the data about internal migration for 2015 and international migration for 2014 were used.  
 W nawiasach podano liczbę gmin i powiatów.  
 Number of gminas and powiats is given in the brackets.

TABL. 6 /21/. **MIGRACJE WEWNĘTRZNE I ZAGRANICZNE LUDNOŚCI NA POBYT STAŁY W 2015 R.**  
**INTERNAL AND INTERNATIONAL MIGRATION OF POPULATION FOR PERMANENT RESIDENCE IN 2015**

WYSZCZEGÓLNIENIE SPECIFICATION	Napływ <sup>a</sup> Inflow <sup>a</sup>				Odpływ <sup>b</sup> Outflow <sup>b</sup>				Saldo migracji <sup>c</sup> Net migration <sup>c</sup>		Ogólne saldo migracji <sup>c</sup> na 1000 ludności Total net migration <sup>c</sup> per 1000 population
	ogółem total	z miast from urban areas	ze wsi from rural areas	z zagranicy <sup>d</sup> from abroad <sup>d</sup>	ogółem total	do miast to urban areas	na wieś to rural areas	za granicę <sup>d</sup> abroad <sup>d</sup>	ogółem total	w tym zagranicznych of which international	
<b>WOJEWÓDZTWO ..... VOIVODSHIP</b>	<b>19382</b>	<b>10809</b>	<b>7882</b>	<b>691</b>	<b>21566</b>	<b>11431</b>	<b>7992</b>	<b>2143</b>	<b>-2184</b>	<b>-1452</b>	<b>-1,3</b>
<b>Podregion Subregion</b>											
<b>koszaliński .....</b>	<b>4479</b>	<b>2245</b>	<b>2043</b>	<b>191</b>	<b>5092</b>	<b>2619</b>	<b>1762</b>	<b>711</b>	<b>-613</b>	<b>-520</b>	<b>-1,7</b>
Powiaty: Powiats:											
białogardzki .....	589	256	312	21	761	446	239	76	-172	-55	-3,5
kolobrzeczki .....	1154	626	503	25	1067	543	459	65	87	-40	1,1
koszaliński .....	953	625	297	31	1180	744	287	149	-227	-118	-3,4
stawieński .....	502	223	248	31	790	420	261	109	-288	-78	-5,0
Miasto na prawach powiatu: City with powiat status:											
Koszalin .....	1281	515	683	83	1294	466	516	312	-13	-229	-0,1
<b>Podregion Subregion</b>											
<b>szczecinecko-pyrzycki</b>	<b>4439</b>	<b>2173</b>	<b>2147</b>	<b>119</b>	<b>6007</b>	<b>3631</b>	<b>2089</b>	<b>287</b>	<b>-1568</b>	<b>-168</b>	<b>-3,6</b>
Powiaty: Powiats:											
choszczeński .....	499	240	251	8	740	476	262	2	-241	6	-4,9
drawski .....	617	339	269	9	807	456	296	55	-190	-46	-3,3
łobeski .....	403	215	185	3	582	366	214	2	-179	1	-4,7
myśliborski .....	693	322	366	5	831	490	293	48	-138	-43	-2,1
pyrzycki .....	400	154	231	15	546	349	194	3	-146	12	-3,6
szczecinecki .....	910	473	377	60	1110	652	318	140	-200	-80	-2,5
świdwiński .....	390	175	207	8	710	425	255	30	-320	-22	-6,6
walecki .....	527	255	261	11	681	417	257	7	-154	4	-2,8
<b>Podregion Subregion</b>											
<b>m. Szczecin .....</b>	<b>3652</b>	<b>2059</b>	<b>1387</b>	<b>206</b>	<b>3531</b>	<b>1120</b>	<b>1785</b>	<b>626</b>	<b>121</b>	<b>-420</b>	<b>0,3</b>
Miasto na prawach powiatu: City with powiat status:											
Szczecin .....	3652	2059	1387	206	3531	1120	1785	626	121	-420	0,3
<b>Podregion Subregion</b>											
<b>szczeciński .....</b>	<b>6812</b>	<b>4332</b>	<b>2305</b>	<b>175</b>	<b>6936</b>	<b>4061</b>	<b>2356</b>	<b>519</b>	<b>-124</b>	<b>-344</b>	<b>-0,2</b>
Powiaty: Powiats:											
goleniowski .....	1087	628	411	48	1133	637	373	123	-46	-75	-0,6
gryficki .....	660	330	318	12	808	521	286	1	-148	11	-2,4
gryfiński .....	880	446	409	25	1166	702	439	25	-286	0	-3,4
kamieński .....	607	350	245	12	671	399	262	10	-64	2	-1,3
policki .....	1764	1520	226	18	1078	734	268	76	686	-58	9,0
stargardzki .....	1396	792	559	45	1722	879	593	250	-326	-205	-2,7
Miasto na prawach powiatu: City with powiat status:											
Świnoujście .....	418	266	137	15	358	189	135	34	60	-19	1,5

<sup>a</sup> Zameldowania. <sup>b</sup> Wymeldowania. <sup>c</sup> Do obliczenia salda wykorzystano dane o migracjach wewnętrznych za 2015 r. i migracjach zagranicznych za 2014 r. <sup>d</sup> W przypadku migracji zagranicznych dane dotyczą 2014 r.

<sup>a</sup> Registrations. <sup>b</sup> Deregistrations. <sup>c</sup> For the calculation of net migration the data about internal migration for 2015 and international migration for 2014 were used. <sup>d</sup> In case international migration the data refer to 2014.

TABL. 7 / 22/. **MIGRACJE WEWNĘTRZNE LUDNOŚCI NA POBYT STAŁY W 2015 R.**  
**INTERNAL MIGRATION OF POPULATION FOR PERMANENT RESIDENCE IN 2015**

Lp. No.	WYSZCZEGÓLNIENIE SPECIFICATION o – ogółem total k – w tym kobiety of which females	Napływ <sup>a</sup> Inflow <sup>a</sup>									
		ogółem grand total			do miast to urban areas			na wieś to rural areas			
		razem total	z miast from urban areas	ze wsi from rural areas	razem total	z miast from urban areas	ze wsi from rural areas	razem total	z miast from urban areas	ze wsi from rural areas	
1	<b>WOJEWÓDZTWO .....</b>	<b>o</b>	<b>18691</b>	<b>10809</b>	<b>7882</b>	<b>10985</b>	<b>5291</b>	<b>5694</b>	<b>7706</b>	<b>5518</b>	<b>2188</b>
2	<b>VOIVODSHIP</b>	<b>k</b>	<b>9734</b>	<b>5607</b>	<b>4127</b>	<b>5761</b>	<b>2752</b>	<b>3009</b>	<b>3973</b>	<b>2855</b>	<b>1118</b>
3	<b>wewnątrz województwa</b>	<b>o</b>	<b>14644</b>	<b>8106</b>	<b>6538</b>	<b>8108</b>	<b>3314</b>	<b>4794</b>	<b>6536</b>	<b>4792</b>	<b>1744</b>
4	<b>intra voivodship</b>	<b>k</b>	<b>7634</b>	<b>4189</b>	<b>3445</b>	<b>4261</b>	<b>1720</b>	<b>2541</b>	<b>3373</b>	<b>2469</b>	<b>904</b>
5	<b>między województwami</b>	<b>o</b>	<b>4047</b>	<b>2703</b>	<b>1344</b>	<b>2877</b>	<b>1977</b>	<b>900</b>	<b>1170</b>	<b>726</b>	<b>444</b>
6	<b>inter voivodships</b>	<b>k</b>	<b>2100</b>	<b>1418</b>	<b>682</b>	<b>1500</b>	<b>1032</b>	<b>468</b>	<b>600</b>	<b>386</b>	<b>214</b>
	<b>Podregion Subregion</b>										
7	<b>koszaliński.....</b>	<b>o</b>	<b>4288</b>	<b>2245</b>	<b>2043</b>	<b>2567</b>	<b>1083</b>	<b>1484</b>	<b>1721</b>	<b>1162</b>	<b>559</b>
8		<b>k</b>	<b>2252</b>	<b>1180</b>	<b>1072</b>	<b>1366</b>	<b>583</b>	<b>783</b>	<b>886</b>	<b>597</b>	<b>289</b>
	<i>Powiaty: Powiats:</i>										
9	białogardzki .....	o	568	256	312	353	119	234	215	137	78
10		k	300	143	157	185	69	116	115	74	41
11	kołobrzeski .....	o	1129	626	503	662	325	337	467	301	166
12		k	574	316	258	349	172	177	225	144	81
13	koszaliński .....	o	922	625	297	140	59	81	782	566	216
14		k	483	316	167	81	33	48	402	283	119
15	slawieński .....	o	471	223	248	214	65	149	257	158	99
16		k	263	135	128	119	39	80	144	96	48
	<i>Miasto na prawach powiatu: City with powiat status:</i>										
17	Koszalin .....	o	1198	515	683	1198	515	683	x	x	x
18		k	632	270	362	632	270	362	x	x	x
	<b>Podregion Subregion</b>										
19	<b>szczecinecko-pyrzycki</b>	<b>o</b>	<b>4320</b>	<b>2173</b>	<b>2147</b>	<b>2293</b>	<b>889</b>	<b>1404</b>	<b>2027</b>	<b>1284</b>	<b>743</b>
20		<b>k</b>	<b>2207</b>	<b>1105</b>	<b>1102</b>	<b>1179</b>	<b>440</b>	<b>739</b>	<b>1028</b>	<b>665</b>	<b>363</b>
	<i>Powiaty: Powiats:</i>										
21	choszczeński .....	o	491	240	251	230	77	153	261	163	98
22		k	255	121	134	122	37	85	133	84	49
23	drawski .....	o	608	339	269	313	141	172	295	198	97
24		k	312	173	139	158	67	91	154	106	48
25	lobeski .....	o	400	215	185	187	78	109	213	137	76
26		k	197	103	94	94	36	58	103	67	36
27	myśliborski .....	o	688	322	366	364	101	263	324	221	103
28		k	351	164	187	183	46	137	168	118	50
29	pyrzycki .....	o	385	154	231	191	45	146	194	109	85
30		k	200	82	118	101	25	76	99	57	42
31	szczecinecki .....	o	850	473	377	542	276	266	308	197	111
32		k	428	236	192	282	141	141	146	95	51
33	świdwiński .....	o	382	175	207	175	57	118	207	118	89
34		k	192	88	104	88	28	60	104	60	44
35	watecki .....	o	516	255	261	291	114	177	225	141	84
36		k	272	138	134	151	60	91	121	78	43
	<b>Podregion Subregion</b>										
37	<b>m. Szczecin .....</b>	<b>o</b>	<b>3446</b>	<b>2059</b>	<b>1387</b>	<b>3446</b>	<b>2059</b>	<b>1387</b>	<b>x</b>	<b>x</b>	<b>x</b>
38		<b>k</b>	<b>1820</b>	<b>1076</b>	<b>744</b>	<b>1820</b>	<b>1076</b>	<b>744</b>	<b>x</b>	<b>x</b>	<b>x</b>
	<i>Miasto na prawach powiatu: City with powiat status:</i>										
39	Szczecin .....	o	3446	2059	1387	3446	2059	1387	x	x	x
40		k	1820	1076	744	1820	1076	744	x	x	x

<sup>a</sup> Zameldowania. <sup>b</sup> Wymeldowania.

<sup>a</sup> Results Registrations. <sup>b</sup> Deregistrations.



ogółem <i>grand total</i>			Odpływ <sup>b</sup> <i>Outflow<sup>b</sup></i>						Saldo migracji <i>Net migration</i>			Lp. No.
razem <i>total</i>	do miast <i>to urban areas</i>	na wieś <i>to rural areas</i>	z miast <i>from urban areas</i>			ze wsi <i>from rural areas</i>			ogółem <i>total</i>	w mia- stach <i>in urban areas</i>	na wsi <i>in rural areas</i>	
			razem <i>total</i>	do miast <i>to urban areas</i>	na wieś <i>to rural areas</i>	razem <i>total</i>	do miast <i>to urban areas</i>	na wieś <i>to rural areas</i>				
19423	11431	7992	11579	5809	5770	7844	5622	2222	-732	-594	-138	1
10163	6051	4112	6028	3058	2970	4135	2993	1142	-429	-267	-162	2
14644	8108	6536	8106	3314	4792	6538	4794	1744	-	2	-2	3
7634	4261	3373	4189	1720	2469	3445	2541	904	-	72	-72	4
4779	3323	1456	3473	2495	978	1306	828	478	-732	-596	-136	5
2529	1790	739	1839	1338	501	690	452	238	-429	-339	-90	6
4381	2619	1762	2429	1234	1195	1952	1385	567	-93	138	-231	7
2348	1439	909	1286	673	613	1062	766	296	-96	80	-176	8
685	446	239	385	217	168	300	229	71	-117	-32	-85	9
357	242	115	195	112	83	162	130	32	-57	-10	-47	10
1002	543	459	577	264	313	425	279	146	127	85	42	11
532	297	235	300	151	149	232	146	86	42	49	-7	12
1031	744	287	189	128	61	842	616	226	-109	-49	-60	13
562	415	147	98	69	29	464	346	118	-79	-17	-62	14
681	420	261	296	159	137	385	261	124	-210	-82	-128	15
376	233	143	172	89	83	204	144	60	-113	-53	-60	16
982	466	516	982	466	516	x	x	x	216	216	x	17
521	252	269	521	252	269	x	x	x	111	111	x	18
5720	3631	2089	2928	1671	1257	2792	1960	832	-1400	-635	-765	19
2987	1906	1081	1536	875	661	1451	1031	420	-780	-357	-423	20
738	476	262	333	192	141	405	284	121	-247	-103	-144	21
389	243	146	182	96	86	207	147	60	-134	-60	-74	22
752	456	296	431	235	196	321	221	100	-144	-118	-26	23
395	243	152	237	132	105	158	111	47	-83	-79	-4	24
580	366	214	314	167	147	266	199	67	-180	-127	-53	25
324	202	122	174	90	84	150	112	38	-127	-80	-47	26
783	490	293	406	207	199	377	283	94	-95	-42	-53	27
391	256	135	198	103	95	193	153	40	-40	-15	-25	28
543	349	194	176	106	70	367	243	124	-158	15	-173	29
285	190	95	98	61	37	187	129	58	-85	3	-88	30
970	652	318	564	365	199	406	287	119	-120	-22	-98	31
500	340	160	284	190	94	216	150	66	-72	-2	-70	32
680	425	255	300	175	125	380	250	130	-298	-125	-173	33
348	217	131	156	94	62	192	123	69	-156	-68	-88	34
674	417	257	404	224	180	270	193	77	-158	-113	-45	35
355	215	140	207	109	98	148	106	42	-83	-56	-27	36
2905	1120	1785	2905	1120	1785	x	x	x	541	541	x	37
1519	591	928	1519	591	928	x	x	x	301	301	x	38
2905	1120	1785	2905	1120	1785	x	x	x	541	541	x	39
1519	591	928	1519	591	928	x	x	x	301	301	x	40

TABL. 7 /22/. **MIGRACJE WEWNĘTRZNE LUDNOŚCI NA POBYT STAŁY W 2015 R. (dok.)**  
**INTERNAL MIGRATION OF POPULATION FOR PERMANENT RESIDENCE IN 2015**

Lp. No.	WYSZCZEGÓLNIENIE SPECIFICATION o – ogółem total k – w tym kobiety of which females	Napływ <sup>a</sup> Inflow <sup>a</sup>									
		ogółem grand total			do miast to urban areas			na wieś to rural areas			
		razem total	z miast from urban areas	ze wsi from rural areas	razem total	z miast from urban areas	ze wsi from rural areas	razem total	z miast from urban areas	ze wsi from rural areas	
<b>Podregion Subregion</b>											
1	szczyński .....	o	6637	4332	2305	2679	1260	1419	3958	3072	886
2		k	3455	2246	1209	1396	653	743	2059	1593	466
Powiaty: Powiats:											
3	goleniowski .....	o	1039	628	411	458	190	268	581	438	143
4		k	519	299	220	238	89	149	281	210	71
5	gryficki .....	o	648	330	318	293	99	194	355	231	124
6		k	316	152	164	142	47	95	174	105	69
7	gryfiński .....	o	855	446	409	370	119	251	485	327	158
8		k	443	233	210	176	53	123	267	180	87
9	kamieński .....	o	595	350	245	263	128	135	332	222	110
10		k	309	182	127	144	70	74	165	112	53
11	policki .....	o	1746	1520	226	264	186	78	1482	1334	148
12		k	937	824	113	139	101	38	798	723	75
13	stargardzki .....	o	1351	792	559	628	272	356	723	520	203
14		k	720	410	310	346	147	199	374	263	111
Miasto na prawach powiatu: City with powiat status:											
15	Świnoujście .....	o	403	266	137	403	266	137	x	x	x
16		k	211	146	65	211	146	65	x	x	x

<sup>a</sup> Zameldowania. <sup>b</sup> Wymeldowania.  
<sup>a</sup> Results Registrations. <sup>b</sup> Deregistrations.

(cont.)

ogółem <i>grand total</i>			Odplyw <sup>b</sup> <i>Outflow<sup>b</sup></i>						Saldo migracji <i>Net migration</i>			Lp. No.
razem <i>total</i>	do miast <i>to urban areas</i>	na wieś <i>to rural areas</i>	z miast <i>from urban areas</i>			ze wsi <i>from rural areas</i>			ogółem <i>total</i>	w mia- stach <i>in urban areas</i>	na wsi <i>in rural areas</i>	
			razem <i>total</i>	do miast <i>to urban areas</i>	na wieś <i>to rural areas</i>	razem <i>total</i>	do miast <i>to urban areas</i>	na wieś <i>to rural areas</i>				
<b>6417</b>	<b>4061</b>	<b>2356</b>	<b>3317</b>	<b>1784</b>	<b>1533</b>	<b>3100</b>	<b>2277</b>	<b>823</b>	<b>220</b>	<b>-638</b>	<b>858</b>	<b>1</b>
<b>3309</b>	<b>2115</b>	<b>1194</b>	<b>1687</b>	<b>919</b>	<b>768</b>	<b>1622</b>	<b>1196</b>	<b>426</b>	<b>146</b>	<b>-291</b>	<b>437</b>	<b>2</b>
1010	637	373	514	257	257	496	380	116	29	-56	85	3
528	344	184	263	134	129	265	210	55	-9	-25	16	4
807	521	286	369	203	166	438	318	120	-159	-76	-83	5
418	272	146	195	116	79	223	156	67	-102	-53	-49	6
1141	702	439	480	233	247	661	469	192	-286	-110	-176	7
596	363	233	245	110	135	351	253	98	-153	-69	-84	8
661	399	262	337	201	136	324	198	126	-66	-74	8	9
366	229	137	190	123	67	176	106	70	-57	-46	-11	10
1002	734	268	436	266	170	566	468	98	744	-172	916	11
482	352	130	204	123	81	278	229	49	455	-65	520	12
1472	879	593	857	435	422	615	444	171	-121	-229	108	13
753	461	292	424	219	205	329	242	87	-33	-78	45	14
324	189	135	324	189	135	x	x	x	79	79	x	15
166	94	72	166	94	72	x	x	x	45	45	x	16

## DZIAŁ V

### RYNEK PRACY. WARUNKI PRACY. WYNAGRODZENIA

#### Uwagi ogólne

##### Rynek pracy

1. Dane o **pracujących** dotyczą osób wykonujących pracę przynoszącą im zarobek lub dochód.

Do pracujących według faktycznego miejsca pracy zalicza się:

- 1) osoby zatrudnione na podstawie stosunku pracy (umowa o pracę, powołanie, mianowanie lub wybór lub stosunek służbowy);
- 2) pracodawców i pracujących na własny rachunek, a mianowicie:
  - a) właścicieli, współwłaścicieli i dzierżawców gospodarstw indywidualnych w rolnictwie (łącznie z pomagającymi członkami ich rodzin), z pewnymi wyłączeniami w latach 2005-2009, patrz ust. 4 na str. 112,
  - b) właścicieli i współwłaścicieli (łącznie z pomagającymi członkami ich rodzin; z wyłączeniem wspólników spółek, którzy nie pracują w spółce) podmiotów prowadzących działalność gospodarczą poza gospodarstwami indywidualnymi w rolnictwie,
  - c) inne osoby pracujące na własny rachunek, np. osoby wykonujące wolne zawody;
- 3) osoby wykonujące pracę nakładczą;
- 4) agentów (łącznie z pomagającymi członkami ich rodzin oraz osobami zatrudnionymi przez agentów);
- 5) członków spółdzielni produkcji rolniczej (rolniczych spółdzielni produkcyjnych oraz innych spółdzielni powstałych na ich bazie i spółdzielni kółek rolniczych);
- 6) duchownych pełniących obowiązki duszpasterskie.

**2. Pełnozatrudnieni** są to osoby zatrudnione w pełnym wymiarze czasu pracy obowiązującym w danym zakładzie pracy lub na danym stanowisku pracy, w tym również osoby, które zgodnie z obowiązującymi przepisami pracują w skróconym czasie pracy, np. z tytułu warunków szkodliwych dla zdrowia lub przedłużonym czasie pracy, np. dozorczy mienia.

**Niepełnozatrudnieni** są to osoby, które zgodnie z umową o pracę pracują stale w niepełnym wymiarze czasu pracy. Niepełnozatrudnieni w głównym miejscu pracy są to osoby, które oświadczyły, że dany zakład jest ich głównym miejscem pracy.

**3. Dane dotyczące pracujących według stanu w dniu 31 XII** podano bez przeliczenia niepełnozatrudnionych na pełnozatrudnionych, przy przyjęciu zasady jednorazowego ujmowania tych osób **w głównym miejscu pracy**.

**4. Dane dotyczące pracujących w gospodarstwach indywidualnych w rolnictwie według stanu w dniu 31 XII** w latach 2005-2009 wyznaczono na podstawie wyników Narodowego Spisu Powszechnego Ludności i Mieszkań 2002 oraz Powszechnego Spisu Rolnego 2002 oraz od 2010 r. na podstawie Powszechnego Spisu Rolnego 2010.

## CHAPTER V

### LABOUR MARKET. WORK CONDITIONS. WAGES AND SALARIES

#### General notes

##### Labour market

1. Data regarding **employment** concern persons performing work providing earnings or income.

*Employed persons by actually workplace are:*

- 1) *employees hired on the basis of employment contracts (labour contract, posting, appointment or election or service relation);*
- 2) *employers and own-account workers, i.e.:*

*a) owners, co-owners and leaseholders of private farms in agriculture (including contributing family workers), with some exemptions in 2005-2009, see item 4 on page 112,*

*b) owners and co-owners (including contributing family workers; excluding partners in companies who do not work in them) of entities conducting economic activity other than related to private farms in agriculture,*

*c) other self-employed persons, e.g. persons practising learned professions;*

3) *outworkers;*

4) *agents (including contributing family workers and persons employed by agents);*

5) *members of agricultural production co-operatives, (agricultural producers' co-operatives and other co-operatives founded on their basis and agricultural farmers' co-operatives);*

6) *priests practising a preaching and teaching ministry.*

**2. Full-time paid employees** are persons employed on a full-time basis, as defined by a given company or for a given position, as well as persons who, in accordance with regulations, work a shortened work-time period, e.g. due to hazardous conditions, or a longer work-time period, e.g. property caretaker.

**Part-time paid employees** are persons who, in accordance with labour contracts, regularly work on a part-time basis. Part-time paid employees in the main workplace are persons who declared that the given workplace is their main workplace.

**3. Data concerning employment as of 31 XII** are presented without converting part-time paid employees into full-time paid employees, each person being listed once according to the **main job**.

**4. Data concerning employed persons on private farms in agriculture as of 31 XII** in 2005-2009 were estimated on the basis of the results of the Population and Housing Census as well as the Agricultural Census 2002, as well as since 2010 on the basis of the Agricultural Census 2010.

1) W latach 2005-2009 r. do pracujących w gospodarstwach indywidualnych w rolnictwie nie zaliczono osób pracujących:

- a) w gospodarstwach o powierzchni użytków rolnych powyżej 1 ha produkujących **wyłącznie** na własne potrzeby,
- b) w gospodarstwach o powierzchni użytków rolnych do 1 ha (łącznie z indywidualnymi właścicielami zwierząt gospodarskich nieposiadających użytków rolnych) produkujących **wyłącznie** lub **głównie** na własne potrzeby.

2) Od 2010 r. ujęto wszystkich pracujących w tych gospodarstwach niezależnie od powierzchni użytków rolnych oraz przeznaczenia produkcji rolniczej (razem z produkującymi **wyłącznie** lub **głównie** na własne potrzeby).

**5. Dane dotyczące przeciętnego zatrudnienia** obejmują wyłącznie zatrudnionych na podstawie stosunku pracy. Informacje dotyczą pracowników pełnozatrudnionych oraz niepełnozatrudnionych w przeliczeniu na pełnozatrudnionych.

#### Bezrobocie

**1. Dane o bezrobotnych zarejestrowanych** obejmują osoby, które zgodnie z ustawą z dnia 20 IV 2004 r. o promocji zatrudnienia i instytucjach rynku pracy, obowiązującą od 1 VI 2004 r. (jednolity tekst Dz. U. z 2013, poz. 674, z późn. zm.), określone są jako bezrobotne.

Pod pojęciem **bezrobotnego** należy rozumieć osobę, która ukończyła 18 lat i nie osiągnęła wieku emerytalnego, jest osobą niezatrudnioną i niewykonyującą innej pracy zarobkowej, zdolną i gotową do podjęcia zatrudnienia w pełnym wymiarze czasu pracy (bądź jeśli jest osobą niepełnosprawną – zdolną i gotową do podjęcia zatrudnienia co najmniej w połowie tego wymiaru czasu pracy), nieuczącą się w szkole, z wyjątkiem szkół dla dorosłych (lub przystępującą do egzaminu eksternistycznego z zakresu tej szkoły) lub szkół wyższych w systemie studiów niestacjonarnych, zarejestrowaną we właściwym dla miejsca zameldowania (stałego lub czasowego) powiatowym urzędzie pracy oraz poszukującą zatrudnienia lub innej pracy zarobkowej, z dodatkowymi wyłączeniami dotyczącymi źródeł dochodów, zapisanymi w ustawie.

**2. Stopę bezrobocia rejestrowanego** obliczono jako stosunek liczby bezrobotnych zarejestrowanych do liczby cywilnej ludności aktywnej zawodowo, tj. bez osób odbywających czynną służbę wojskową oraz pracowników jednostek budżetowych prowadzących działalność w zakresie obrony narodowej i bezpieczeństwa publicznego.

#### Warunki pracy

**1. Informacje o wypadkach przy pracy** obejmują wszystkie wypadki przy pracy, jak również wypadki traktowane na równi z wypadkami przy pracy niezależnie od tego, czy została wykazana niezdolność do pracy. Informacje o wypadkach przy pracy w jednostkach budżetowych prowadzących działalność w zakresie obrony narodowej i bezpieczeństwa publicznego dotyczą tylko pracowników cywilnych.

1) *In 2005-2009 persons employed on private farms do not include the following persons employed:*

- a) on farms with the area more than 1 ha of agricultural land producing **only** for their own needs,*
- b) on farms with the area up to 1 ha of agricultural land (including individual owners of livestock who do not hold agricultural land) producing **only** or **mainly** for their own needs.*

2) *Since 2010 the entire employment in these holdings has been taken into account regardless of area of agricultural land and use of agricultural production (including production **exclusively** or **mainly** for own use).*

**5. Data concerning average paid employment** include exclusively employees hired on the basis of an employment contract. Information concerns full – and part-time paid employees in terms of full-time paid employees.

#### Unemployment

**1. Data regarding registered unemployed persons** include persons who, in accordance with the Law dated 20 IV 2004 on Promoting Employment and Labour Market Institutions, in force since 1 VI 2004 (uniform text Journal of Laws 2013, item 674, with later amendments), are classified as unemployed.

An **unemployed person** is understood as a person who is at least 18 years old and has not reached the retirement age, is not employed and not performing any other kind of paid work who is capable of work and ready to take full-time employment obligatory for a given job or service (or in case he/she is a disabled person – capable and ready to take work comprising no less than a half of working time), not attending a school with the exception of schools for adults (or taking extra curriculum exam within the scope of this school programme exam) or tertiary schools in part-time programme, looking for employment or other kind of paid work and registered in a powiat labour office, appropriate for his/her permanent stay, with additional provisions concerning the sources of income, included in the mentioned law.

**2. The registered unemployment rate** is calculated as the ratio of the number of registered unemployed persons to the economically active civilian population, i.e., excluding persons in active military service as well as employees of budgetary entities conducting activity within the scope of national defence and public safety.

#### Work conditions

**1. Information regarding accidents at work** includes all accidents at work, as well as accidents treated equally to accidents at work, regardless of proved inability to work. Information regarding accidents at work in budgetary entities conducting activity within the scope of national defence and public safety concerns only civilian employees.

Dane o wypadkach przy pracy, poza gospodarstwami indywidualnymi w rolnictwie, uzyskiwane są ze statystycznej karty wypadku przy pracy.

Wypadki przy pracy w gospodarstwach indywidualnych w rolnictwie opracowano na podstawie sprawozdawczości Kasy Rolniczego Ubezpieczenia Społecznego (KRUS) i dotyczą tylko tych wypadków, w wyniku których poszkodowani otrzymali w danym roku jednorazowe odszkodowanie z tytułu stałego lub długotrwałego uszczerbku na zdrowiu.

**Za jeden wypadek przy pracy liczy się wypadek każdej pracującej osoby poszkodowanej w wypadku indywidualnym, jak również zbiorowym.**

**2. Za wypadek przy pracy** uważa się nagłe zdarzenie wywołane przyczyną zewnętrzną, powodujące uraz lub śmierć, które nastąpiło w związku z pracą:

1) podczas lub w związku z wykonywaniem przez pracownika zwykłych czynności lub poleceń przełożonych oraz czynności na rzecz pracodawcy, nawet bez polecenia;

2) w czasie pozostawania pracownika w dyspozycji pracodawcy w drodze między siedzibą pracodawcy a miejscem wykonywania obowiązku wynikającego ze stosunku pracy.

**Na równi z wypadkiem przy pracy**, w zakresie uprawnień do świadczeń określonych w ustawie o ubezpieczeniu społecznym z tytułu wypadków przy pracy i chorób zawodowych, traktuje się wypadek, któremu pracownik uległ:

- 1) w czasie podróży służbowej;
- 2) podczas szkolenia w zakresie powszechnej samoobrony;
- 3) przy wykonywaniu zadań zleconych przez działającą u pracodawcy organizację związkową.

**Za wypadek przy pracy uważa się również** nagłe zdarzenie, powodujące uraz lub śmierć, które nastąpiło w okresie ubezpieczenia wypadkowego podczas:

- 1) uprawiania sportu w trakcie zawodów i treningów przez osobę pobierającą stypendium sportowe;
- 2) wykonywania odpłatnie pracy w czasie odbywania kary pozbawienia wolności lub tymczasowego aresztowania;
- 3) pełnienia mandatu posła lub senatora, pobierającego uposażenie;
- 4) sprawowania mandatu posła do Parlamentu Europejskiego wybranego w Rzeczypospolitej Polskiej;
- 5) odbywania – na podstawie skierowania wydanego przez powiatowy urząd pracy lub inny podmiot kierujący – szkolenia lub stażu związanego z pobieraniem przez absolwenta stypendium;
- 6) wykonywania przez członka rolniczej spółdzielni produkcyjnej, spółdzielni kółek rolniczych oraz przez inną osobę traktowaną na równi z członkiem spółdzielni pracy na rzecz tych spółdzielni;
- 7) wykonywania lub współpracy przy wykonywaniu pracy na podstawie umowy agencyjnej, umowy zlecenia lub umowy o świadczenie usług;

*Data regarding accidents at work, excluding private farms in agriculture, are obtained from statistical reports of accidents at work.*

*Accidents at work on private farms in agriculture were prepared on the basis of reports of the Agricultural Social Insurance Fund (ASIF) and are related only to these accidents, for which the person injured received a one-off compensation due to permanent or long-term health damage within a given year.*

**Each accident, regardless whether the person injured was injured during an individual or mass accident, is counted as a single accident at work.**

**2. Accident at work** is understood as a sudden event, caused by external reason which leads to injury or death, which happened in connection with work:

1) during or in connection with performance of ordinary activities or instructions by the employee and activities for the employers, even without instructions;

2) when the employee remains at the disposal of the employer on the way between the seat of the employer and the place of performing the duty, which is a result of work relations.

**Every accident is treated equally to accident at work**, as regards entitlement to benefits defined in the law on social insurance by virtue of accidents at work and occupational diseases if the employee had such accident:

- 1) during a business trip;
- 2) during a training within the scope of common self-defence;
- 3) at performing tasks ordered by trade union organizations functioning at the employer.

**Accident at work is also understood** as a sudden incident, causing injury or death, which happened within the term of accident insurance during:

- 1) practising sports during competitions and trainings by a person receiving sport scholarship;
- 2) performance of paid work in the time of serving imprisonment sentences or temporary detentions;
- 3) carrying out a mandate by members of parliament or senate, who receive salaries;
- 4) serving the mandate of the European Parliament member elected in the Republic of Poland;
- 5) stay – on the basis of appointment issues by powiat labour office or other supervising entity – at a training or internship connected with a scholarship received by school-leavers;
- 6) performance of work by members of agricultural producers' cooperatives, agricultural farmers' cooperatives and by other persons treated equally to members of cooperatives, for the benefit of these cooperatives;
- 7) performance or cooperation at performance of work on the basis of agency agreements, contracts of mandate or contracts of services;

- 8) wykonywania zwykłych czynności związanych z prowadzeniem lub współpracą przy prowadzeniu działalności pozarolniczej;
- 9) wykonywania przez osobę duchowną czynności religijnych lub czynności związanych z powierzonymi funkcjami duszpasterskimi lub zakonnymi;
- 10) odbywania zastępczych form służby wojskowej;
- 11) nauki w Krajowej Szkole Administracji Publicznej przez słuchaczy pobierających stypendium.

**3. Za ciężki wypadek przy pracy** uważa się wypadek, w wyniku którego nastąpiło ciężkie uszkodzenie ciała, a mianowicie: utrata wzroku, słuchu, mowy, zdolności płodzenia lub inne uszkodzenie ciała albo rozstrój zdrowia, naruszające podstawowe funkcje organizmu, a także choroba nieuleczalna lub zagrażająca życiu, trwała choroba psychiczna, trwała, całkowita lub znaczna niezdolność do pracy w zawodzie albo trwałe poważne zeszpecenie lub zniekształcenie ciała.

**4. Za śmiertelny wypadek przy pracy** uważa się wypadek, w wyniku którego nastąpiła śmierć osoby poszkodowanej na miejscu wypadku lub w okresie 6 miesięcy od chwili wypadku.

**5.** Wypadki przy pracy klasyfikuje się m.in. według **wydarzeń** je powodujących (określających rodzaj kontaktu człowieka z czynnikiem, który spowodował wypadek) oraz **przyczyn** wypadków (wszelkich braków i nieprawidłowości związanych z czynnikami materialnymi, z organizacją pracy, z nieprawidłowym zachowaniem się pracownika). Każdy wypadek przy pracy jest wynikiem jednego wydarzenia, ale najczęściej kilku przyczyn, w związku z tym suma przyczyn jest większa od ogólnej liczby wypadków. Wydarzenia powodujące urazy od 2005 r. są grupowane zgodnie z zaleceniami EUROSTAT-u.

**6.** Informacje o **zatrudnionych w warunkach zagrożenia** czynnikami szkodliwymi dla zdrowia opracowano na podstawie sprawozdawczości; przy czym:

1) dane obejmują zatrudnionych w podmiotach zaliczanych do sekcji: rolnictwo, leśnictwo, łowiectwo i rybactwo (bez gospodarstw indywidualnych w rolnictwie, łowiectwa i pozyskiwania zwierząt łownych, włączając działalność usługową oraz rybołówstwa w wodach morskich); górnictwo i wydobywanie; przetwórstwo przemysłowe; wytwarzanie i zaopatrywanie w energię elektryczną, gaz, parę wodną, gorącą wodę i powietrze do układów klimatyzacyjnych; dostawa wody; gospodarowanie ściekami i odpadami oraz działalność związana z rekultywacją; budownictwo (bez realizacji projektów budowlanych związanych ze wznoszeniem budynków); handel hurtowy i detaliczny; naprawa pojazdów samochodowych, włączając motocykle; transport i gospodarka magazynowa; informacja i komunikacja (bez działalności związanej z produkcją filmów, nagrań wideo, programów telewizyjnych, nagrań dźwiękowych i muzycznych oraz pozostałej działalności usługowej w zakresie informacji); działalność profesjonalna, naukowa i techniczna (w zakresie badań naukowych i prac rozwojowych oraz działalności weterynaryjnej); działalność w zakresie usług administrowania i działalność wspierająca

- 8) *performance of ordinary activities connected with conducting non-agricultural economic activities or cooperation at conducting them;*
- 9) *performance of religious activities or activities connected with entrusted pastoral or monastic functions by clergymen;*
- 10) *performing supplementary forms of military service;*
- 11) *education at the National School of Public Administration by students who receive scholarships.*

**3. A serious accident at work** is an accident which results in serious bodily harm, i.e., loss of sight, hearing, speech, fertility, or which results in other bodily harm or in health-related problems, disrupting primary bodily functions, as well as which results in incurable and life-threatening diseases, permanent mental illness, a permanent, total or significant inability to work in the profession or in a permanent significant disfigurement or distortion of the body.

**4. A fatal accident at work** is an accident during which the person injured dies at the site of the accident or within a period of 6 months from the date of the accident.

**5.** *Accidents at work are classified, i.e., according to **contact-mode of injury** which directly cause them (describing the type of contact of the person injured with the factor which caused the accident) as well as according to their **causes** (all short-comings and irregularities connected with material factors, organization of work, incorrect employee action). Each accident at work is the result of a single event, but frequently the result of several causes, thus the sum of causes is greater than the total number of accidents. Contact-mode of injury since 2005 are grouping according to the EUROSTAT recommendation.*

**6.** *Information regarding **persons working in hazardous conditions** i.e., with substances hazardous to health is compiled on the basis of reports:*

1) *data concern persons employed by entities included in the sections: agriculture, forestry and fishing (excluding private farms in agriculture, hunting, trapping and related service activities as well as marine fishing); mining and quarrying; manufacturing; electricity, gas, steam and air conditioning supply; water supply; sewerage, waste management and remediation activities; construction (excluding development of building projects); wholesale and retail trade; repair of motor vehicles and motorcycles; transportation and storage; information and communication (excluding motion picture, video and television programme production, sound recording and music publishing activities as well as other information service activities); professional, scientific and technical activities (in the scope of scientific research and development as well as veterinary activities); administrative and support service activities (in the scope of rental and leasing activities, travel agency, tour operator as well as other reservation service and related activities and other cleaning activities); education (only tertiary education); human health and social work activities (in the scope of human health activities); other service activities (in the*

(w zakresie wynajmu i dzierżawy, działalności organizatorów turystyki, pośredników i agentów turystycznych oraz pozostałej działalności usługowej w zakresie rezerwacji i działalności z nią związanej oraz pozostałego sprzętania); edukacja (w zakresie szkół wyższych); opieka zdrowotna i pomoc społeczna (w zakresie opieki zdrowotnej); pozostała działalność usługowa (w zakresie naprawy i konserwacji komputerów i artykułów użytku osobistego i domowego);

2) dane dotyczą osób narażonych na działanie czynników związanych: ze środowiskiem pracy (substancje chemiczne, przemysłowe pyły zwiłkniające, hałas, wibracje, gorący lub zimny mikroklimat itp.), z uciążliwością pracy (wymuszona pozycja ciała, nadmierne obciążenie fizyczne itp.) oraz z czynnikami mechanicznymi związanymi z maszynami szczególnie niebezpiecznymi;

3) do obliczenia wskaźnika na 1000 zatrudnionych przyjęto liczbę zatrudnionych na podstawie stosunku pracy według stanu w dniu 31 XII z roku badanego.

**7. Ocena ryzyka zawodowego** to kompleksowe oszacowanie kombinacji prawdopodobieństwa wystąpienia urazu ciała lub pogorszenia stanu zdrowia i ich ciężkości, w sytuacji zagrożenia, dokonywane w celu wyboru właściwych środków bezpieczeństwa.

#### **Wynagrodzenia**

**1. Wynagrodzenia** obejmują wypłaty pieniężne oraz wartość świadczeń w naturze bądź ich ekwiwalenty należne pracownikom z tytułu pracy. Prezentowane dane nie obejmują wynagrodzeń pracowników jednostek budżetowych prowadzących działalność w zakresie obrony narodowej i bezpieczeństwa publicznego oraz wynagrodzeń zatrudnionych w organizacjach społecznych, politycznych, związków zawodowych i innych.

**2. Przeciętne miesięczne wynagrodzenie (nominalne)** przypadające na 1 zatrudnionego obliczono, przyjmując:

- wynagrodzenia osobowe, bez wynagrodzeń osób wykonujących pracę nakładczą oraz uczniów, a także osób zatrudnionych za granicą,
- wypłaty z tytułu udziału w zysku i w nadwyżce bilansowej w spółdzielniach,
- dodatkowe wynagrodzenia roczne dla pracowników jednostek sfery budżetowej,
- honoraria wypłacone niektórym grupom pracowników za prace wynikające z umowy o pracę, np. dziennikarzom, realizatorom filmów, programów radiowych i telewizyjnych.

Dane o przeciętnych wynagrodzeniach dotyczą osób pełnozatrudnionych oraz niepełnozatrudnionych w przeliczeniu na pełnozatrudnionych.

**3.** Dane o wynagrodzeniach podaje się **w ujęciu brutto**, tj. łącznie z zaliczkami na poczet podatku dochodowego od osób fizycznych oraz od 1999 r. ze składkami na obowiązkowe ubezpieczenia społeczne (emerytalne, rentowe i chorobowe) płaconymi przez ubezpieczonego pracownika.

*scope of repair of computers and personal and household goods);*

*2) data concern persons exposed to factors connected with the work environment (chemical substances, fibrosis inducing industrial dusts, noise, vibrations, hot or cold microclimate, etc.), strenuous work conditions (forced body positioning, excessive physical exertion, etc.) as well as mechanical factors connected with particularly dangerous machinery;*

*3) the number of employees hired on the basis of an employment contract as of 31 XII from the surveyed year was assumed in calculating the ratio per 1000 paid employees.*

*7. Evaluation of occupational risk is a complex estimation of possibility combination of bodily injury occurrence or health status worsening as well as seriousness of these events, in threatening situation. It is done in order to choose appropriate means for ensuring safety.*

#### **Wages and salaries**

**1. Wages and salaries** include monetary payments as well as the value of benefits in kind or their equivalents due to employees for work performed. The data presented do not include wages and salaries of employees in budgetary entities conducting activity within the scope of national defence and public safety as well as wages and salaries of employees in social and political organizations, trade unions and others.

**2. The average monthly (nominal) wages and salaries per paid employee** were calculated assuming:

- personal wages and salaries, excluding wages and salaries of persons engaged in outwork as well as apprentices and persons employed abroad,
- payments from profit and balance surplus in cooperatives,
- annual extra wages and salaries for employees of budgetary sphere entities,
- fees paid to selected groups of employees for performing work in accordance with a labour contract, e.g., to journalists, film producers, radio and television program producers.

*Data regarding average wages and salaries concern full-time paid employees as well as part-time paid employees, the wages and salaries of whom have been converted into those of full-time paid employees.*

**3.** Data regarding wages and salaries are given **in gross terms**, i.e. including deductions for personal income taxes and since 1999 also employee's contributions to compulsory social security (retirement, pension and illness).



**Rynek pracy**  
*Labour market*

TABL. 1 /23/. **PRACUJĄCY<sup>a</sup> W 2015 R.**  
Stan w dniu 31 XII  
**EMPLOYED PERSONS<sup>a</sup> IN 2015**  
As of 31 XII

WYSZCZEGÓLNIENIE SPECIFICATION	Pracujący Employed persons		Rolnictwo, leśnictwo, łowiectwo i rybactwo Agriculture, forestry and fishing	Przemysł i budownictwo Industry and construction	Handel; naprawa pojazdów samo- chodowych <sup>Δ</sup> ; transport i go- spodarka maga- zynowa; zakwa- terowanie i gastronomia <sup>Δ</sup> ; informacja i komunikacja Trade; repair of motor vehicles <sup>Δ</sup> ; transportation and storage; accommodation and catering <sup>Δ</sup> ; information and communication	Działalność finansowa i ubezpiecze- niowa; obsługa rynku nierucho- mości oraz pozostałe usługi <sup>b</sup> Financial and insurance activities; real estate activities and other services <sup>b</sup>
	ogółem total	w tym kobiety of which women				
<b>WOJEWÓDZTWO .....</b> <b>VOIVODSHIP</b>	<b>333903</b>	<b>175925</b>	<b>10458</b>	<b>104946</b>	<b>81554</b>	<b>136945</b>
<b>PODREGION SUBREGION</b>						
<b>KOSZALIŃSKI .....</b>	<b>72109</b>	<b>39259</b>	<b>1714</b>	<b>23586</b>	<b>18720</b>	<b>28089</b>
<b>Powiat białogardzki .....</b>	<b>8058</b>	<b>4392</b>	<b>312</b>	<b>3400</b>	<b>1078</b>	<b>3268</b>
Gmina miejska: <i>Urban gmina:</i>						
Białogard .....	5163	3074	#	2046	#	2239
Gminy miejsko-wiejskie: <i>Urban-rural gminas:</i>						
Karlino .....	1451	582	29	852	131	439
w tym miasto <i>of which city</i>	1173	458	#	701	#	377
Tychowo .....	984	499	90	371	86	437
w tym miasto <i>of which city</i>	485	305	#	176	#	230
Gmina wiejska: <i>Rural gmina:</i>						
Białogard .....	460	237	#	131	#	153
<b>Powiat kołobrzeski .....</b>	<b>15470</b>	<b>9062</b>	<b>224</b>	<b>3866</b>	<b>5326</b>	<b>6054</b>
Gmina miejska: <i>Urban gmina:</i>						
Kołobrzeg .....	11525	6997	21	1957	4688	4859
Gmina miejsko-wiejska: <i>Urban-rural gmina:</i>						
Gościno .....	803	391	67	362	86	288
w tym miasto <i>of which city</i>	655	354	#	301	#	273
Gminy wiejskie: <i>Rural gminas:</i>						
Dygowo .....	439	257	61	118	23	237
Kołobrzeg .....	822	394	11	323	288	200
Rymań .....	433	136	36	255	38	104
Siemyśl .....	552	333	#	386	#	142
Ustronie Morskie .....	896	554	#	465	#	224
<b>Powiat koszaliński .....</b>	<b>8219</b>	<b>4055</b>	<b>786</b>	<b>2737</b>	<b>1446</b>	<b>3250</b>
Gminy miejsko-wiejskie: <i>Urban-rural gminas:</i>						
Bobolice .....	1246	578	168	226	245	607
w tym miasto <i>of which city</i>	779	461	34	171	205	369

<sup>a</sup> Według faktycznego miejsca pracy i rodzaju działalności; bez podmiotów gospodarczych o liczbie pracujących do 9 osób oraz gospodarstw indywidualnych w rolnictwie. <sup>b</sup> Pod pojęciem "pozostałe usługi" należy rozumieć następujące sekcje PKD: „Działalność profesjonalna, naukowa i techniczna”, „Administrowanie i działalność wspierająca <sup>Δ</sup>”, „Administrowanie publiczne i obrona narodowa; obowiązkowe zabezpieczenia społeczne”; „Edukacja”, „Opieka zdrowotna i pomoc społeczna”, „Działalność związana z kulturą, rozrywką i rekreacją” oraz „Pozostała działalność usługowa”.

<sup>a</sup> By actual workplace and kind of activity; excluding economic entities employing up to 9 persons as well as private farms in agriculture. <sup>b</sup> The term "Other services" refers to the NACE Rev. 2 sections: "Professional, scientific and technical activities", "Administrative and support service activities", "Public administration and defence; compulsory social security", "Education", "Human health and social work activities", "Arts, entertainment and recreation" and "Other service activities".

TABL. 1 /23/. **PRACUJĄCY<sup>a</sup> W 2015 R. (cd.)**  
Stan w dniu 31 XII  
**EMPLOYED PERSONS<sup>a</sup> IN 2015 (cont.)**  
As of 31 XII

WYSZCZEGÓLNIENIE SPECIFICATION	Pracujący Employed persons		Rolnictwo, leśnictwo, towiectwo i rybactwo Agriculture, forestry and fishing	Przemysł i budownictwo Industry and construction	Handel; naprawa pojazdów samo- chodowych <sup>b</sup> ; transport i go- spodarka maga- zynowa; zakwa- terowanie i gastronomia <sup>b</sup> ; informacja i komunikacja Trade; repair of motor vehicles <sup>b</sup> ; transportation and storage; accommodation and catering <sup>b</sup> ; information and communication	Działalność finansowa i ubezpiecze- niowa; obsługa rynku nierucho- mości oraz pozostałe usługi <sup>b</sup> Financial and insurance activities; real estate activities and other services <sup>b</sup>
	ogółem total	w tym kobiety of which women				
<b>PODREGION SUBREGION KOSZALIŃSKI (dok.)</b>						
<b>Powiat koszaliński (dok.)</b>						
Gminy miejsko-wiejskie: (dok.) Urban-rural gminas: (cont.)						
Polanów .....	1105	558	151	406	89	459
w tym miasto of which city	687	359	#	316	#	282
Sianów .....	1509	765	111	730	271	397
w tym miasto of which city	941	480	98	286	244	313
Gminy wiejskie: Rural gminas:						
Będzino .....	1104	563	73	471	50	510
Biesiekierz .....	954	455	6	187	398	363
Manowo .....	878	316	171	405	45	257
Mielno .....	887	617	21	77	309	480
Świeszyno .....	536	203	85	235	39	177
<b>Powiat sławieński .....</b>	<b>7984</b>	<b>4547</b>	<b>374</b>	<b>3089</b>	<b>1583</b>	<b>2938</b>
Gminy miejskie: Urban gminas:						
Darłowo .....	1775	1076	#	414	#	776
Sławno .....	3247	1801	53	1399	571	1224
Gminy wiejskie: Rural gminas:						
Darłowo .....	1128	727	38	614	268	208
Malechowo .....	571	324	136	172	22	241
Postomino .....	599	314	#	165	#	320
Sławno .....	664	305	83	325	87	169
<b>Miasto na prawach powiatu: City with powiat status:</b>						
<b>Koszalin .....</b>	<b>32378</b>	<b>17203</b>	<b>18</b>	<b>10494</b>	<b>9287</b>	<b>12579</b>
<b>PODREGION SUBREGION SZCZECINECKO-PYRZYCKI</b>	<b>66379</b>	<b>34550</b>	<b>4214</b>	<b>25901</b>	<b>10984</b>	<b>25280</b>
<b>Powiat choszczeński .....</b>	<b>6001</b>	<b>3362</b>	<b>613</b>	<b>1825</b>	<b>832</b>	<b>2731</b>
Gminy miejsko-wiejskie: Urban-rural gminas:						
Choszczno .....	3379	2109	97	862	566	1854
w tym miasto of which city	2820	1839	43	620	559	1598
Drawno .....	700	355	70	269	50	311
w tym miasto of which city	429	225	#	165	#	178

<sup>a</sup> Według faktycznego miejsca pracy i rodzaju działalności; bez podmiotów gospodarczych o liczbie pracujących do 9 osób oraz gospodarstw indywidualnych w rolnictwie. <sup>b</sup> Pod pojęciem "pozostałe usługi" należy rozumieć następujące sekcje PKD: „Działalność profesjonalna, naukowa i techniczna”, „Administrowanie i działalność wspierająca<sup>a)</sup>”, „Administracja publiczna i obrona narodowa; obowiązkowe zabezpieczenia społeczne”; „Edukacja”, „Opieka zdrowotna i pomoc społeczna”, „Działalność związana z kulturą, rozrywką i rekreacją” oraz „Pozostała działalność usługowa”.

<sup>a</sup> By actual workplace and kind of activity; excluding economic entities employing up to 9 persons as well as private farms in agriculture. <sup>b</sup> The term "Other services" refers to the NACE Rev. 2 sections: "Professional, scientific and technical activities", "Administrative and support service activities", "Public administration and defence; compulsory social security", "Education", "Human health and social work activities", "Arts, entertainment and recreation" and "Other service activities".

TABL. 1 /23/. **PRACUJĄCY<sup>a</sup> W 2015 R. (cd.)**  
Stan w dniu 31 XII  
**EMPLOYED PERSONS<sup>a</sup> IN 2015 (cont.)**  
As of 31 XII

WYSZCZEGÓLNIENIE SPECIFICATION	Pracujący Employed persons		Rolnictwo, leśnictwo, łowiectwo i rybactwo Agriculture, forestry and fishing	Przemysł i budownictwo Industry and construction	Handel; naprawa pojazdów samo- chodowych <sup>b</sup> ; transport i go- spodarka maga- zynowa; zakwa- terowanie i gastronomia <sup>b</sup> ; informacja i komunikacja Trade; repair of motor vehicles <sup>b</sup> ; transportation and storage; accommodation and catering <sup>b</sup> ; information and communication	Działalność finansowa i ubezpiecze- niowa; obsługa rynku nierucho- mości oraz pozostałe usługi <sup>b</sup> Financial and insurance activities; real estate activities and other services <sup>b</sup>
	ogółem total	w tym kobiety of which women				
<b>PODREGION SUBREGION SZCZECINECKO-PYRZYCKI (cd.)</b>						
<b>Powiat choszczeński (dok.)</b>						
Gminy miejsko-wiejskie: (dok.) Urban-rural gminas (cont.)						
Pelczyce .....	541	251	282	#	#	154
w tym miasto of which city	250	170	#	53	#	139
Recz .....	617	295	24	320	88	185
w tym miasto of which city	560	276	-	300	88	172
Gminy wiejskie: Rural gminas:						
Bierzwnik .....	448	216	109	133	56	150
Krzęcin .....	316	136	31	#	#	77
<b>Powiat drawski .....</b>	<b>9803</b>	<b>5424</b>	<b>678</b>	<b>4516</b>	<b>1240</b>	<b>3369</b>
Gminy miejsko-wiejskie: Urban-rural gminas:						
Czaplinek .....	3164	1922	270	1991	395	508
w tym miasto of which city	2608	1728	51	1787	340	430
Drawsko Pomorskie .....	3087	1653	93	1249	381	1364
w tym miasto of which city	2711	1515	#	1100	#	1247
Kalisz Pomorski .....	940	517	142	275	90	433
w tym miasto of which city	696	446	#	234	#	368
Złocieniec .....	1630	965	79	602	346	603
w tym miasto of which city	1500	887	49	592	346	513
Gminy wiejskie: Rural gminas:						
Ostrowice .....	185	100	#	#	#	87
Wierzchowo .....	797	267	#	#	#	374
<b>Powiat łobeski .....</b>	<b>5247</b>	<b>2911</b>	<b>417</b>	<b>2374</b>	<b>617</b>	<b>1839</b>
Gminy miejsko-wiejskie: Urban-rural gminas:						
Dobra .....	347	224	#	127	#	143
w tym miasto of which city	266	170	#	84	#	131
Łobez .....	2249	1374	136	895	284	934
w tym miasto of which city	2067	1295	52	839	275	901
Resko .....	1496	721	#	#	78	401
w tym miasto of which city	1376	679	54	#	#	378
Węgorzyno .....	855	394	15	449	191	200
w tym miasto of which city	581	315	-	305	113	163
Gmina wiejska: Rural gmina:						
Radowo Małe .....	300	198	124	#	#	161

<sup>a</sup> Według faktycznego miejsca pracy i rodzaju działalności; bez podmiotów gospodarczych o liczbie pracujących do 9 osób oraz gospodarstw indywidualnych w rolnictwie. <sup>b</sup> Pod pojęciem "pozostałe usługi" należy rozumieć następujące sekcje PKD: „Działalność profesjonalna, naukowa i techniczna”, „Administrowanie i działalność wspierająca<sup>b</sup>”, „Administracja publiczna i obrona narodowa; obowiązkowe zabezpieczenia społeczne”; „Edukacja”, „Opieka zdrowotna i pomoc społeczna”, „Działalność związana z kulturą, rozrywką i rekreacją” oraz „Pozostała działalność usługowa”.

<sup>a</sup> By actual workplace and kind of activity; excluding economic entities employing up to 9 persons as well as private farms in agriculture. <sup>b</sup> The term "Other services" refers to the NACE Rev. 2 sections: "Professional, scientific and technical activities", "Administrative and support service activities", "Public administration and defence; compulsory social security", "Education", "Human health and social work activities", "Arts, entertainment and recreation" and "Other service activities".

TABL. 1 /23/. **PRACUJĄCY<sup>a</sup> W 2015 R. (cd.)**  
Stan w dniu 31 XII  
**EMPLOYED PERSONS<sup>a</sup> IN 2015 (cont.)**  
As of 31 XII

WYSZCZEGÓLNIENIE SPECIFICATION	Pracujący Employed persons		Rolnictwo, leśnictwo, towiectwo i rybactwo Agriculture, forestry and fishing	Przemysł i budownictwo Industry and construction	Handel; naprawa pojazdów samo- chodowych <sup>Δ</sup> ; transport i gos- podarka maga- zynowa; zakwa- terowanie i gastronomia <sup>Δ</sup> ; informacja i komunikacja Trade; repair of motor vehicles <sup>Δ</sup> ; transportation and storage; accommodation and catering <sup>Δ</sup> ; information and communication	Działalność finansowa i ubezpiecze- niowa; obsługa rynku nierucho- mości oraz pozostałe usługi <sup>b</sup> Financial and insurance activities; real estate activities and other services <sup>b</sup>
	ogółem total	w tym kobiety of which women				
<b>PODREGION SUBREGION SZCZECINECKO-PYRZYCKI (cd.)</b>						
<b>Powiat myśliborski.....</b>	<b>11376</b>	<b>5530</b>	<b>490</b>	<b>4854</b>	<b>2255</b>	<b>3777</b>
Gminy miejsko-wiejskie: <i>Urban-rural gminas:</i>						
Barlinek .....	4853	2133	51	2661	996	1145
w tym miasto <i>of which city</i>	4688	2090	27	2580	955	1126
Dębno .....	2813	1444	130	1101	537	1045
w tym miasto <i>of which city</i>	2348	1269	42	930	495	881
Myślibórz .....	3110	1716	#	#	600	1404
w tym miasto <i>of which city</i>	2445	1405	31	684	443	1287
Gminy wiejskie: <i>Rural gminas:</i>						
Boleszkowice .....	359	136	#	152	#	80
Nowogródek Pomorski .....	241	101	#	#	#	103
<b>Powiat pyrzycki .....</b>	<b>5391</b>	<b>3210</b>	<b>231</b>	<b>2029</b>	<b>815</b>	<b>2316</b>
Gminy miejsko-wiejskie: <i>Urban-rural gminas:</i>						
Lipiany .....	666	358	5	381	88	192
w tym miasto <i>of which city</i>	595	332	-	316	88	191
Pyrzyce .....	3589	2305	62	1352	672	1503
w tym miasto <i>of which city</i>	3255	2075	20	1327	625	1283
Gminy wiejskie: <i>Rural gminas:</i>						
Bielice .....	158	103	14	#	#	84
Kozielice .....	160	86	15	#	#	74
Przelevice .....	330	176	53	65	-	212
Warnice .....	488	182	82	118	37	251
<b>Powiat szczecinecki .....</b>	<b>13198</b>	<b>6309</b>	<b>723</b>	<b>4677</b>	<b>2912</b>	<b>4886</b>
Gmina miejska: <i>Urban gmina:</i>						
Szczecinek .....	10060	4784	205	3748	2644	3463
Gminy miejsko-wiejskie: <i>Urban-rural gminas:</i>						
Barwice .....	847	326	#	262	#	282
w tym miasto <i>of which city</i>	546	249	#	236	#	231
Biały Bór .....	685	302	103	206	60	316
w tym miasto <i>of which city</i>	445	249	#	113	#	288
Borne Sulinowo .....	932	566	125	256	62	489
w tym miasto <i>of which city</i>	612	408	#	176	#	344
Gminy wiejskie: <i>Rural gminas:</i>						
Grzmiąca .....	282	138	#	78	#	159
Szczecinek .....	392	193	41	127	47	177

<sup>a</sup> Według faktycznego miejsca pracy i rodzaju działalności; bez podmiotów gospodarczych o liczbie pracujących do 9 osób oraz gospodarstw indywidualnych w rolnictwie. <sup>b</sup> Pod pojęciem "pozostałe usługi" należy rozumieć następujące sekcje PKD: „Działalność profesjonalna, naukowa i techniczna”, „Administrowanie i działalność wspierająca<sup>Δ</sup>”, „Administrowanie publiczne i obrona narodowa; obowiązkowe zabezpieczenia społeczne”; „Edukacja”, „Opieka zdrowotna i pomoc społeczna”, „Działalność związana z kulturą, rozrywką i rekreacją” oraz „Pozostała działalność usługowa”.

<sup>a</sup> By actual workplace and kind of activity; excluding economic entities employing up to 9 persons as well as private farms in agriculture. <sup>b</sup> The term "Other services" refers to the NACE Rev. 2 sections: "Professional, scientific and technical activities", "Administrative and support service activities", "Public administration and defence; compulsory social security", "Education", "Human health and social work activities", "Arts, entertainment and recreation" and "Other service activities".

TABL. 1 /23/. **PRACUJĄCY<sup>a</sup> W 2015 R. (cd.)**  
 Stan w dniu 31 XII  
**EMPLOYED PERSONS<sup>a</sup> IN 2015 (cont.)**  
 As of 31 XII

WYSZCZEGÓLNIENIE SPECIFICATION	Pracujący Employed persons		Rolnictwo, leśnictwo, łowiectwo i rybactwo Agriculture, forestry and fishing	Przemysł i budownictwo Industry and construction	Handel; naprawa pojazdów samo- chodowych <sup>Δ</sup> ; transport i go- spodarka maga- zynowa; zakwa- terowanie i gastronomia <sup>Δ</sup> ; informacja i komunikacja Trade; repair of motor vehicles <sup>Δ</sup> ; transportation and storage; accommodation and catering <sup>Δ</sup> ; information and communication	Działalność finansowa i ubezpiecze- niowa; obsługa rynku nierucho- mości oraz pozostałe usługi <sup>b</sup> Financial and insurance activities; real estate activities and other services <sup>b</sup>
	ogółem total	w tym kobiety of which women				
<b>PODREGION SUBREGION SZCZECINECKO-PYRZYCKI (dok.)</b>						
<b>Powiat świdwiński .....</b>	<b>6967</b>	<b>3648</b>	<b>442</b>	<b>2669</b>	<b>766</b>	<b>3090</b>
Gmina miejska: <i>Urban gmina:</i> Świdwin .....	2943	1627	#	1100	#	1379
Gmina miejsko-wiejska <i>Urban-rural gmina</i> Polczyn-Zdrój .....	2327	1223	87	986	248	1006
w tym miasto <i>of which city</i>	1599	915	51	427	248	873
Gminy wiejskie: <i>Rural gminas:</i> Brzeżno .....	162	100	22	#	#	123
Rąbino .....	295	172	78	#	#	213
Stawoborze .....	479	251	#	169	#	235
Świdwin .....	761	275	186	395	46	134
<b>Powiat walecki .....</b>	<b>8396</b>	<b>4156</b>	<b>620</b>	<b>2957</b>	<b>1547</b>	<b>3272</b>
Gmina miejska: <i>Urban gmina:</i> Walcz .....	5401	2768	36	1815	1210	2340
Gminy miejsko-wiejskie: <i>Urban-rural gminas:</i> Człopa .....	397	233	#	#	58	152
w tym miasto <i>of which city</i>	356	226	#	#	58	151
Mirosławiec .....	898	322	86	490	88	234
w tym miasto <i>of which city</i>	748	275	#	#	65	188
Tuczno .....	716	449	#	#	71	217
w tym miasto <i>of which city</i>	583	386	#	#	31	194
Gmina wiejska: <i>Rural gmina:</i> Walcz .....	984	384	345	190	120	329
<b>PODREGION SUBREGION M. SZCZECIN .....</b>	<b>108918</b>	<b>57965</b>	<b>301</b>	<b>22166</b>	<b>33262</b>	<b>53189</b>
<b>Miasto na prawach powiatu: City with powiat status:</b> Szczecin .....	<b>108918</b>	<b>57965</b>	<b>301</b>	<b>22166</b>	<b>33262</b>	<b>53189</b>
<b>PODREGION SUBREGION SZCZECIŃSKI .....</b>	<b>86497</b>	<b>44151</b>	<b>4229</b>	<b>33293</b>	<b>18588</b>	<b>30387</b>
<b>Powiat goleniowski .....</b>	<b>18248</b>	<b>8385</b>	<b>1327</b>	<b>8764</b>	<b>3119</b>	<b>5038</b>
Gminy miejsko-wiejskie: <i>Urban-rural gminas:</i> Goleniów .....	11511	5213	414	5945	2212	2940
w tym miasto <i>of which city</i>	7424	3605	#	3385	#	2345

<sup>a</sup> Według faktycznego miejsca pracy i rodzaju działalności; bez podmiotów gospodarczych o liczbie pracujących do 9 osób oraz gospodarstw indywidualnych w rolnictwie. <sup>b</sup> Pod pojęciem "pozostałe usługi" należy rozumieć następujące sekcje PKD: „Działalność profesjonalna, naukowa i techniczna”, „Administrowanie i działalność wspierająca<sup>Δ</sup>”, „Administrowanie publiczne i obrona narodowa; obowiązkowe zabezpieczenia społeczne”; „Edukacja”, „Opieka zdrowotna i pomoc społeczna”, „Działalność związana z kulturą, rozrywką i rekreacją” oraz „Pozostała działalność usługowa”.

<sup>a</sup> By actual workplace and kind of activity; excluding economic entities employing up to 9 persons as well as private farms in agriculture. <sup>b</sup> The term "Other services" refers to the NACE Rev. 2 sections: "Professional, scientific and technical activities", "Administrative and support service activities", "Public administration and defence; compulsory social security", "Education", "Human health and social work activities", "Arts, entertainment and recreation" and "Other service activities".

TABL. 1 /23/. **PRACUJĄCY<sup>a</sup> W 2015 R. (cd.)**  
Stan w dniu 31 XII  
**EMPLOYED PERSONS<sup>a</sup> IN 2015 (cont.)**  
As of 31 XII

WYSZCZEGÓLNIENIE SPECIFICATION	Pracujący Employed persons		Rolnictwo, leśnictwo, łowiectwo i rybactwo Agriculture, forestry and fishing	Przemysł i budownictwo Industry and construction	Handel; naprawa pojazdów samo- chodowych <sup>Δ</sup> ; transport i gos- podarka maga- zynowa; zakwa- terowanie i gastronomia <sup>Δ</sup> ; informacja i komunikacja Trade; repair of motor vehicles <sup>Δ</sup> ; transportation and storage; accommodation and catering <sup>Δ</sup> ; information and communication	Działalność finansowa i ubezpiecze- niowa; obsługa rynku nierucho- mości oraz pozostałe usługi <sup>b</sup> Financial and insurance activities; real estate activities and other services <sup>b</sup>
	ogółem total	w tym kobiety of which women				
<b>PODREGION SUBREGION SZCZECIŃSKI (cd.)</b>						
<b>Powiat goleniowski (dok.)</b>						
Gminy miejsko-wiejskie: (dok.) Urban-rural gminas: (cont.)						
Maszewo .....	745	447	33	372	130	210
w tym miasto of which city	546	334	#	239	#	191
Nowogard .....	4281	1919	618	1501	652	1510
w tym miasto of which city	3330	1657	60	1234	638	1398
Stepnica .....	844	408	#	#	49	153
w tym miasto of which city	791	390	#	#	47	152
Gminy wiejskie: Rural gminas:						
Osina .....	369	157	#	#	37	71
Przybiemów .....	498	241	134	171	39	154
<b>Powiat gryficki .....</b>	<b>8181</b>	<b>4462</b>	<b>311</b>	<b>2062</b>	<b>1980</b>	<b>3828</b>
Gminy miejsko-wiejskie: Urban-rural gminas:						
Gryfice .....	4091	2334	148	784	1044	2115
w tym miasto of which city	3558	2098	58	652	942	1906
Ploty .....	677	353	49	232	52	344
w tym miasto of which city	477	275	#	128	#	293
Trzebieatów .....	2092	1041	55	771	425	841
w tym miasto of which city	1610	884	#	584	#	684
Gminy wiejskie: Rural gminas:						
Brojce .....	240	112	#	106	#	102
Karnice .....	234	133	25	#	#	154
Rewal .....	847	489	#	#	414	272
<b>Powiat gryfiński .....</b>	<b>11224</b>	<b>6060</b>	<b>782</b>	<b>3485</b>	<b>2017</b>	<b>4940</b>
Gminy miejsko-wiejskie: Urban-rural gminas:						
Cedynia .....	666	363	31	61	345	229
w tym miasto of which city	249	163	#	#	64	159
Chojna .....	1953	1040	197	341	502	913
w tym miasto of which city	1649	927	41	307	479	822
Gryfino .....	6103	3239	120	2376	859	2748
w tym miasto of which city	3409	2112	#	#	774	1832
Mieszkowice .....	720	354	83	283	102	252
w tym miasto of which city	537	275	#	#	85	180

<sup>a</sup> Według faktycznego miejsca pracy i rodzaju działalności; bez podmiotów gospodarczych o liczbie pracujących do 9 osób oraz gospodarstw indywidualnych w rolnictwie. <sup>b</sup> Pod pojęciem "pozostałe usługi" należy rozumieć następujące sekcje PKD: „Działalność profesjonalna, naukowa i techniczna”, „Administrowanie i działalność wspierająca<sup>Δ</sup>”, „Administracja publiczna i obrona narodowa; obowiązkowe zabezpieczenia społeczne”; „Edukacja”, „Opieka zdrowotna i pomoc społeczna”, „Działalność związana z kulturą, rozrywką i rekreacją” oraz „Pozostała działalność usługowa”.

<sup>a</sup> By actual workplace and kind of activity; excluding economic entities employing up to 9 persons as well as private farms in agriculture. <sup>b</sup> The term "Other services" refers to the NACE Rev. 2 sections: "Professional, scientific and technical activities", "Administrative and support service activities", "Public administration and defence; compulsory social security", "Education", "Human health and social work activities", "Arts, entertainment and recreation" and "Other service activities".

TABL. 1 /23/. **PRACUJĄCY<sup>a</sup> W 2015 R. (cd.)**  
Stan w dniu 31 XII  
**EMPLOYED PERSONS<sup>a</sup> IN 2015 (cont.)**  
As of 31 XII

WYSZCZEGÓLNIENIE SPECIFICATION	Pracujący Employed persons		Rolnictwo, leśnictwo, łowiectwo i rybactwo Agriculture, forestry and fishing	Przemysł i budownictwo Industry and construction	Handel; naprawa pojazdów samo- chodowych <sup>Δ</sup> ; transport i go- spodarka maga- zynowa; zakwa- terowanie i gastronomia <sup>Δ</sup> ; informacja i komunikacja Trade; repair of motor vehicles <sup>Δ</sup> ; transportation and storage; accommodation and catering <sup>Δ</sup> ; information and communication	Działalność finansowa i ubezpiecze- niowa; obsługa rynku nierucho- mości oraz pozostałe usługi <sup>b</sup> Financial and insurance activities; real estate activities and other services <sup>b</sup>
	ogółem total	w tym kobiety of which women				
<b>PODREGION SUBREGION SZCZECIŃSKI (cd.)</b>						
<b>Powiat gryfiński (dok.)</b>						
Gminy miejsko-wiejskie: (dok.) Urban-rural gminas (cont.)						
Moryń .....	298	200	46	45	25	182
w tym miasto of which city	236	189	#	#	25	182
Trzcieńsko-Zdrój .....	471	316	71	162	54	184
w tym miasto of which city	360	250	42	148	50	120
Gminy wiejskie: Rural gminas:						
Banie .....	353	223	101	#	#	177
Stare Czarnowo .....	421	177	#	177	#	112
Widuchowa .....	239	148	#	#	36	143
<b>Powiat kamieński .....</b>	<b>6459</b>	<b>3661</b>	<b>234</b>	<b>1532</b>	<b>1763</b>	<b>2930</b>
Gminy miejsko-wiejskie: Urban-rural gminas:						
Dziwnów .....	784	447	#	#	307	345
w tym miasto of which city	467	257	-	69	163	235
Golczewo .....	686	359	50	403	56	177
w tym miasto of which city	315	188	14	94	53	154
Kamień Pomorski .....	2486	1373	10	579	561	1336
w tym miasto of which city	2202	1239	#	#	512	1196
Międzyzdroje .....	1245	754	#	#	593	464
w tym miasto of which city	1182	708	#	#	593	402
Wolin .....	995	597	95	175	234	491
w tym miasto of which city	708	431	#	#	203	357
Gmina wiejska: Rural gmina: Świerzno .....	263	131	63	71	12	117
<b>Powiat policki .....</b>	<b>14744</b>	<b>6982</b>	<b>104</b>	<b>8341</b>	<b>2498</b>	<b>3801</b>
Gminy miejsko-wiejskie: Urban-rural gminas:						
Nowe Warpno .....	121	69	#	#	#	84
w tym miasto of which city	109	66	#	#	#	73
Police .....	8670	3839	89	5018	927	2636
w tym miasto of which city	7708	3285	#	4488	#	2335
Gminy wiejskie: Rural gminas:						
Dobra (Szczecińska) .....	3992	1960	#	#	632	602
Kołbaskowo .....	1961	1114	7	538	937	479

<sup>a</sup> Według faktycznego miejsca pracy i rodzaju działalności; bez podmiotów gospodarczych o liczbie pracujących do 9 osób oraz gospodarstw indywidualnych w rolnictwie. <sup>b</sup> Pod pojęciem "pozostałe usługi" należy rozumieć następujące sekcje PKD: „Działalność profesjonalna, naukowa i techniczna”, „Administrowanie i działalność wspierająca<sup>Δ</sup>”, „Administrowanie publiczne i obrona narodowa; obowiązkowe zabezpieczenia społeczne”; „Edukacja”, „Opieka zdrowotna i pomoc społeczna”, „Działalność związana z kulturą, rozrywką i rekreacją” oraz „Pozostała działalność usługowa”.

<sup>a</sup> By actual workplace and kind of activity; excluding economic entities employing up to 9 persons as well as private farms in agriculture. <sup>b</sup> The term "Other services" refers to the NACE Rev. 2 sections: "Professional, scientific and technical activities", "Administrative and support service activities", "Public administration and defence; compulsory social security", "Education", "Human health and social work activities", "Arts, entertainment and recreation" and "Other service activities".

TABL. 1 /23/. **PRACUJĄCY<sup>a</sup> W 2015 R. (dok.)**  
Stan w dniu 31 XII  
**EMPLOYED PERSONS<sup>a</sup> IN 2015 (cont.)**  
As of 31 XII

WYSZCZEGÓLNIENIE SPECIFICATION	Pracujący Employed persons		Rolnictwo, leśnictwo, łowiectwo i rybactwo Agriculture, forestry and fishing	Przemysł i budownictwo Industry and construction	Handel; naprawa pojazdów samo- chodowych <sup>b</sup> ; transport i go- spodarka maga- zynowa; zakwa- terowanie i ga- stronomia <sup>b</sup> ; informacja i komunikacja Trade; repair of motor vehicles <sup>b</sup> ; transportation and storage; accommodation and catering <sup>b</sup> ; information and communication	Działalność finansowa i ubezpiecze- niowa; obsługa rynku nierucho- mości oraz pozostałe usługi <sup>b</sup> Financial and insurance activities; real estate activities and other services <sup>b</sup>
	ogółem total	w tym kobiety of which women				
<b>PODREGION SUBREGION SZCZECIŃSKI (dok.)</b>						
<b>Powiat stargardzki.....</b>	<b>19530</b>	<b>10137</b>	<b>1455</b>	<b>7392</b>	<b>4266</b>	<b>6417</b>
Gmina miejska: <i>Urban gmina:</i> Stargard Szczeciński .....	14666	7837	156	6169	3378	4963
Gminy miejsko-wiejskie: <i>Urban-rural gminas:</i>						
Chociwel .....	709	251	21	472	41	175
w tym miasto <i>of which city</i>	620	215	#	422	#	171
Dobrzany .....	534	299	49	338	27	120
w tym miasto <i>of which city</i>	426	249	#	258	#	115
Ińsko .....	258	93	22	#	#	95
w tym miasto <i>of which city</i>	230	88	#	#	#	94
Suchań .....	242	157	17	26	86	113
w tym miasto <i>of which city</i>	198	135	#	#	71	105
Gminy wiejskie: <i>Rural gminas:</i>						
Dolice .....	699	334	#	#	52	245
Kobylanka .....	773	324	29	138	486	120
Marianowo .....	190	108	59	#	#	86
Stara Dąbrowa .....	219	108	54	#	#	97
Stargard Szczeciński .....	1240	626	#	101	#	403
<b>Miasto na prawach powiatu: City with powiat status:</b>						
<b>Świnoujście .....</b>	<b>8111</b>	<b>4464</b>	<b>#</b>	<b>#</b>	<b>2945</b>	<b>3433</b>

<sup>a</sup> Według faktycznego miejsca pracy i rodzaju działalności; bez podmiotów gospodarczych o liczbie pracujących do 9 osób oraz gospodarstw indywidualnych w rolnictwie. <sup>b</sup> Pod pojęciem "pozostałe usługi" należy rozumieć następujące sekcje PKD: „Działalność profesjonalna, naukowa i techniczna”, „Administrowanie i działalność wspierająca<sup>b</sup>”, „Administracja publiczna i obrona narodowa; obowiązkowe zabezpieczenia społeczne”; „Edukacja”, „Opieka zdrowotna i pomoc społeczna”, „Działalność związana z kulturą, rozrywką i rekreacją” oraz „Pozostała działalność usługowa”.

<sup>a</sup> By actual workplace and kind of activity; excluding economic entities employing up to 9 persons as well as private farms in agriculture. <sup>b</sup> The term "Other services" refers to the NACE Rev. 2 sections: "Professional, scientific and technical activities"; "Administrative and support service activities"; "Public administration and defence; compulsory social security"; "Education"; "Human health and social work activities"; "Arts, entertainment and recreation" and "Other service activities".



TABL. 2 /24/. PRZECIĘTNE ZATRUDNIENIE <sup>a</sup> W 2015 R.  
AVERAGE PAID EMPLOYMENT <sup>a</sup> IN 2015

WYSZCZEGÓLNIENIE SPECIFICATION	Ogółem Total	Rolnictwo, leśnictwo, łowiectwo i rybactwo Agriculture, forestry and fishing	Przemysł i budownictwo Industry and construction	Handel; naprawa pojazdów samochodowych <sup>Δ</sup> ; transport i gospodarka magazynowa; zakwaterowanie i gastronomia <sup>Δ</sup> ; informacja i komunikacja Trade; repair of motor vehicles <sup>Δ</sup> ; transporta- tion and storage; accommodation and catering <sup>Δ</sup> ; information and communication	Działalność finansowa i ubezpieczeniowa; obsługa rynku nieruchomości oraz pozostałe usługi <sup>b</sup> Financial and insurance activities; real estate activities and other services <sup>b</sup>
<b>WOJEWÓDZTWO ..... VOIVODSHIP</b>	<b>277268</b>	<b>7164</b>	<b>97691</b>	<b>52257</b>	<b>120156</b>
<b>Podregion Subregion</b>					
<b>koszaliński .....</b>	<b>59391</b>	<b>1554</b>	<b>21032</b>	<b>11687</b>	<b>25118</b>
Powiaty: Powiats:					
białogardzki .....	6320	341	2708	516	2755
kołobrzeski .....	12141	211	3080	3670	5180
koszaliński .....	7350	690	2559	1264	2837
ślawieński .....	6748	305	2836	1029	2579
Miasto na prawach powiatu: City with powiat status:					
Koszalin .....	26832	7	9850	5208	11768
<b>Podregion Subregion</b>					
<b>szczecinecko-pyrzycki</b>	<b>54473</b>	<b>3336</b>	<b>23151</b>	<b>6185</b>	<b>21801</b>
Powiaty: Powiats:					
choszczeński .....	4590	406	1366	414	2404
drawski .....	8237	401	4268	743	2826
łobeski .....	3574	305	1179	590	1500
myśliborski .....	9689	599	4280	1551	3259
pyrzycki .....	4993	204	2297	487	2005
szczecinecki .....	10335	523	4949	842	4022
świdwiński .....	6507	409	2524	526	3048
walecki .....	6548	491	2288	1032	2738
<b>Podregion Subregion</b>					
<b>m. Szczecin .....</b>	<b>84697</b>	<b>85</b>	<b>16811</b>	<b>19313</b>	<b>48488</b>
Miasto na prawach powiatu: City with powiat status:					
Szczecin .....	84697	85	16811	19313	48488
<b>Podregion Subregion</b>					
<b>szczeciński .....</b>	<b>78708</b>	<b>2189</b>	<b>36696</b>	<b>15073</b>	<b>24750</b>
Powiaty: Powiats:					
goleniowski .....	23615	767	16746	1674	4428
gryficki .....	6181	194	1422	1453	3112
gryfiński .....	7697	656	2054	1329	3658
kamieński .....	4900	#	1079	#	2470
policki .....	13323	#	8279	#	3153
stargardzki .....	17816	330	5827	6370	5289
Miasto na prawach powiatu: City with powiat status:					
Świnoujście .....	5177	-	1290	1246	2641

<sup>a</sup> Bez podmiotów gospodarczych o liczbie pracujących do 9 osób oraz gospodarstw indywidualnych w rolnictwie; bez zatrudnionych za granicą. <sup>b</sup> Pod pojęciem "pozostałe usługi" należy rozumieć następujące sekcje PKD: „Działalność profesjonalna, naukowa i techniczna”, „Administrowanie i działalność wspierająca <sup>Δ</sup>”, „Administracja publiczna i obrona narodowa; obowiązkowe zabezpieczenia społeczne”, „Edukacja”, „Opieka zdrowotna i pomoc społeczna”, „Działalność związana z kulturą, rozrywką i rekreacją” oraz „Pozostała działalność usługowa”.

<sup>a</sup> Excluding economic entities employing up to 9 persons and private farms in agriculture; excluding persons employed abroad. <sup>b</sup> The term "Other services" refers to the NACE Rev. 2 sections: "Professional, scientific and technical activities", "Administrative and support service activities", "Public administration and defence; compulsory social security", "Education", "Human health and social work activities", "Arts, entertainment and recreation" and "Other service activities".

TABL. 3 /25/. **BEZROBOTNI ZAREJESTROWANI I STOPA BEZROBOCIA W 2015 R.**  
 Stan w dniu 31 XII  
**REGISTERED UNEMPLOYED PERSONS AND UNEMPLOYMENT RATE IN 2015**  
 As of 31 XII

WYSZCZEGÓLNIENIE SPECIFICATION	Bezrobotni zarejestrowani Registered unemployed persons						Stopa bezrobocia rejestr- wanego w % Registered unem- ployment rate in %
	z liczby ogółem of grand total number						
	ogółem grand total	zamieszkali na wsi living in rural areas	dotychczas niepracujący previously not employed	absolwenci <sup>a</sup> school- leavers <sup>a</sup>	zwolnieni z przyczyn dotyczących zakładu pracy terminated for company reasons	posiadający prawo do zasiłku possessing benefit rights	
<b>WOJEWÓDZTWO ..... VOIVODSHIP</b>	<b>79393</b>	<b>33853</b>	<b>11547</b>	<b>2591</b>	<b>3179</b>	<b>12775</b>	<b>13,1</b>
<b>Podregion Subregion koszaliński .....</b>	<b>18634</b>	<b>8217</b>	<b>2132</b>	<b>583</b>	<b>1047</b>	<b>3323</b>	<b>14,1</b>
Powiaty: Powiats:							
białogardzki .....	4087	1712	425	141	351	682	25,5
kołobrzeczki .....	2490	1132	428	87	126	448	8,9
koszaliński .....	4208	3339	508	112	187	881	21,1
ślawieński .....	3683	2034	386	124	173	709	20,0
Miasto na prawach powiatu: City with powiat status:							
Koszalin .....	4166	x	385	119	210	603	8,4
<b>Podregion Subregion szczecinecko-pyrzycki</b>	<b>26781</b>	<b>14243</b>	<b>4215</b>	<b>943</b>	<b>739</b>	<b>4495</b>	<b>19,7</b>
Powiaty: Powiats:							
choszczeński .....	3350	2104	758	122	111	454	23,4
drawski .....	4389	1932	599	123	214	953	21,7
łobeski .....	2645	1501	517	72	121	350	23,9
myśliborski .....	2528	1291	468	85	78	257	12,1
pyrzycki .....	2453	1556	430	83	84	335	20,4
szczecinecki .....	5762	2696	707	217	12	1097	22,2
świdwiński .....	3225	1932	459	151	93	643	21,7
walecki .....	2429	1231	277	90	26	406	14,8
<b>Podregion Subregion m. Szczecin .....</b>	<b>11627</b>	<b>x</b>	<b>1599</b>	<b>241</b>	<b>523</b>	<b>1320</b>	<b>6,8</b>
Miasto na prawach powiatu: City with powiat status:							
Szczecin .....	11627	x	1599	241	523	1320	6,8
<b>Podregion Subregion szczeciński .....</b>	<b>22351</b>	<b>11393</b>	<b>3601</b>	<b>824</b>	<b>870</b>	<b>3637</b>	<b>13,4</b>
Powiaty: Powiats:							
goleniowski .....	2762	1479	473	111	150	373	9,0
gryficki .....	4173	2306	580	133	232	882	21,3
gryfiński .....	3721	2401	609	153	119	508	15,8
kamieński .....	3104	1723	496	85	69	620	19,6
policki .....	2428	1195	516	83	103	276	9,1
stargardzki .....	5196	2289	761	243	197	841	14,4
Miasto na prawach powiatu: City with powiat status:							
Świnoujście .....	967	x	166	16	-	137	7,0

<sup>a</sup> Za bezrobotnego absolwenta uważa się osobę w okresie do upływu 12 miesięcy od dnia ukończenia nauki potwierdzonej świadectwem, dyplomem lub innym dokumentem ukończenia szkoły (dotyczy absolwentów z wykształceniem zasadniczym zawodowym, średnim, policealnym lub wyższym), kursów zawodowych trwających co najmniej 24 miesiące lub nabycia uprawnień do wykonywania zawodu przez osoby niepełnosprawne.

<sup>a</sup> An unemployed school-leaver is a person who has, within the last 12 months graduated any school confirmed by a certificate, diploma or other document completion of education (concerns school-leavers with basic vocational, secondary, post-secondary or tertiary education), has completed a minimum of 24 months of vocational training courses or disabled persons who acquiring qualifications to work in a given occupation.

TABL. 4 /26/. **BEZROBOTNI NOWO ZAREJESTROWANI I WYREJESTROWANI ORAZ OFERTY PRACY W 2015 R.**  
**NEWLY REGISTERED UNEMPLOYED PERSONS AND PERSONS REMOVED FROM UNEMPLOYMENT ROLLS AS WELL AS JOB OFFERS IN 2015**

WYSZCZEGÓLNIENIE SPECIFICATION	Bezrobotni nowo zarejestrowani <sup>a</sup> Newly registered unemployed persons <sup>a</sup>			Bezrobotni wyrejestrowani <sup>a</sup> Persons removed from unemployment rolls <sup>a</sup>			Oferty pracy Job offers	
	ogółem total	z liczby ogółem of total number		ogółem total	z liczby ogółem of total number		w ciągu roku during the year	stan w dniu 31 XII as of 31 XII
		kobiety women	po raz kolejny another time		kobiety women	z tytułu podjęcia pracy received jobs		
<b>WOJEWÓDZTWO .....</b>	<b>134902</b>	<b>65430</b>	<b>9979</b>	<b>149974</b>	<b>72343</b>	<b>41546</b>	<b>3252</b>	<b>9511</b>
<b>VOIVODSHIP</b>								
<b>Podregion Subregion</b>								
<b>koszaliński .....</b>	<b>30381</b>	<b>14682</b>	<b>2280</b>	<b>33535</b>	<b>16008</b>	<b>8671</b>	<b>842</b>	<b>1659</b>
Powiaty: Powiats:								
białogardzki .....	5332	2485	354	5715	2621	1501	141	305
kołobrzeski .....	5517	2646	491	6235	2963	1464	353	67
koszaliński .....	6524	3265	432	7215	3515	1907	30	171
ślawieński .....	5731	2825	345	6206	3045	1828	62	527
Miasto na prawach powiatu: City with powiat status:								
Koszalin .....	7277	3461	658	8164	3864	1971	256	589
<b>Podregion Subregion</b>								
<b>szczecinecko-pyrzycki</b>	<b>43285</b>	<b>21308</b>	<b>2496</b>	<b>46916</b>	<b>23077</b>	<b>16636</b>	<b>646</b>	<b>4290</b>
Powiaty: Powiats:								
choszczeński .....	5409	2667	283	5626	2771	1280	142	835
drawski .....	5842	2899	372	6158	3055	6158	91	488
łobeski .....	4404	2188	228	4595	2245	1194	19	592
myśliborski .....	4793	2340	369	5522	2683	1386	77	607
pyrzycki .....	3961	1992	228	4427	2194	1111	6	536
szczecinecki .....	8380	4058	441	9180	4547	2539	27	461
świdwiński .....	5544	2728	268	6026	2916	1592	87	322
walecki .....	4952	2436	307	5382	2666	1376	197	449
<b>Podregion Subregion</b>								
<b>m. Szczecin .....</b>	<b>23327</b>	<b>10493</b>	<b>2227</b>	<b>27895</b>	<b>12523</b>	<b>5386</b>	<b>856</b>	<b>1048</b>
Miasto na prawach powiatu: City with powiat status:								
Szczecin .....	23327	10493	2227	27895	12523	5386	856	1048
<b>Podregion Subregion</b>								
<b>szczeciński .....</b>	<b>37909</b>	<b>18947</b>	<b>2976</b>	<b>41628</b>	<b>20735</b>	<b>10853</b>	<b>908</b>	<b>2514</b>
Powiaty: Powiats:								
goleniowski .....	6457	3254	457	6923	3479	1914	79	415
gryficki .....	6712	3239	345	7177	3369	2140	120	289
gryfiński .....	5483	2672	436	6288	3062	1521	74	681
kamieński .....	4442	2276	311	4652	2453	1364	149	70
policki .....	4359	2237	529	4725	2457	1152	40	332
stargardzki .....	8237	4216	672	9436	4757	2115	231	667
Miasto na prawach powiatu: City with powiat status:								
Świnoujście .....	2219	1053	226	2427	1158	647	215	60

<sup>a</sup> W ciągu roku.

Źródło: dane Ministerstwa Pracy i Polityki Społecznej.

<sup>a</sup> During the year.

Source: data of the Ministry of Labour and Social Policy.

TABL. 5 /27/. **BEZROBOTNI ZAREJESTROWANI WEDŁUG PŁCI W 2015 R.**  
 Stan w dniu 31 XII  
**REGISTERED UNEMPLOYED PERSONS BY SEX IN 2015**  
 As of 31 XII

WYSZCZEGÓLNIENIE SPECIFICATION	Ogółem Total	Mężczyźni Men	Kobiety Women
<b>WOJEWÓDZTWO .....</b>	<b>79393</b>	<b>36511</b>	<b>42882</b>
<b>VOIVODSHIP</b>			
<b>PODREGION SUBREGION</b>			
<b>KOSZALIŃSKI.....</b>	<b>18634</b>	<b>9092</b>	<b>9542</b>
<b>Powiat białogardzki .....</b>	<b>4087</b>	<b>2062</b>	<b>2025</b>
Gmina miejska: <i>Urban gmina:</i>			
Białogard .....	1722	888	834
Gminy miejsko-wiejskie:			
<i>Urban-rural gminas:</i>			
Karlino .....	833	416	417
Tychowo .....	712	358	354
Gmina wiejska: <i>Rural gmina:</i>			
Białogard .....	1722	888	834
<b>Powiat kołobrzeski .....</b>	<b>2490</b>	<b>1193</b>	<b>1297</b>
Gmina miejska: <i>Urban gmina:</i>			
Kołobrzeg .....	1301	656	645
Gmina miejsko-wiejska:			
<i>Urban-rural gmina:</i>			
Gościno .....	190	88	102
Gminy wiejskie: <i>Rural gminas:</i>			
Dygowo .....	195	85	110
Kołobrzeg .....	346	159	187
Rymań .....	178	79	99
Siemysł .....	121	54	67
Ustronie Morskie .....	159	72	87
<b>Powiat koszaliński .....</b>	<b>4208</b>	<b>1803</b>	<b>2405</b>
Gminy miejsko-wiejskie:			
<i>Urban-rural gminas:</i>			
Bobolice .....	706	272	434
Polanów .....	705	278	427
Sianów .....	910	411	499
Gminy wiejskie: <i>Rural gminas:</i>			
Będzino .....	576	250	326
Biesiekierz .....	292	131	161
Manowo .....	334	138	196
Mielno .....	255	126	129
Świeszyno .....	430	197	233
<b>Powiat sławieński .....</b>	<b>3683</b>	<b>1857</b>	<b>1826</b>
Gminy miejskie: <i>Urban gminas:</i>			
Darłowo .....	932	445	487
Sławno .....	717	415	302
Gminy wiejskie: <i>Rural gminas:</i>			
Darłowo .....	537	255	282
Malechowo .....	376	188	188
Postomino .....	426	201	225
Sławno .....	695	353	342
<b>Miasto na prawach powiatu:</b>			
<b>City with powiat status:</b>			
<b>Koszalin .....</b>	<b>4166</b>	<b>2177</b>	<b>1989</b>

TABL. 5 /27/. **BEZROBOTNI ZAREJESTROWANI WEDŁUG PŁCI W 2015 R. (cd.)**  
Stan w dniu 31 XII  
**REGISTERED UNEMPLOYED PERSONS BY SEX IN 2015 (cont.)**  
As of 31 XII

WYSZCZEGÓLNIENIE SPECIFICATION	Ogółem Total	Mężczyźni Men	Kobiety Women
<b>PODREGION SUBREGION</b>			
<b>SZCZECINECKO-PYRZYCKI .....</b>	<b>26781</b>	<b>12113</b>	<b>14668</b>
<b>Powiat choszczeński .....</b>	<b>3350</b>	<b>1533</b>	<b>1817</b>
Gminy miejsko-wiejskie: <i>Urban-rural gminas:</i>			
Choszczno .....	1224	554	670
Drawno .....	383	168	215
Pełczyce .....	586	261	325
Recz .....	483	227	256
Gminy wiejskie: <i>Rural gminas:</i>			
Bierzwnik .....	376	182	194
Krzęcin .....	298	141	157
<b>Powiat drawski .....</b>	<b>4389</b>	<b>2104</b>	<b>2285</b>
Gminy miejsko-wiejskie: <i>Urban-rural gminas:</i>			
Czaplinek .....	837	462	375
Drawsko Pomorskie .....	1111	542	569
Kalisz Pomorski .....	616	207	409
Złocieniec .....	1268	654	614
Gminy wiejskie: <i>Rural gminas:</i>			
Ostrowice .....	195	75	120
Wierzchowo .....	362	164	198
<b>Powiat łobeski .....</b>	<b>2645</b>	<b>1194</b>	<b>1451</b>
Gminy miejsko-wiejskie: <i>Urban-rural gminas:</i>			
Dobra .....	296	129	167
Łobez .....	850	396	454
Resko .....	738	358	380
Węgorzyno .....	490	195	295
Gmina wiejska: <i>Rural gmina:</i>			
Radowo Małe .....	271	116	155
<b>Powiat myśliborski .....</b>	<b>2528</b>	<b>1098</b>	<b>1430</b>
Gminy miejsko-wiejskie: <i>Urban-rural gminas:</i>			
Barlinek .....	668	262	406
Dębno .....	716	294	422
Myślibórz .....	883	440	443
Gminy wiejskie: <i>Rural gminas:</i>			
Boleszkowice .....	103	44	59
Nowogródek Pomorski .....	158	58	100
<b>Powiat pyrzycki .....</b>	<b>2453</b>	<b>1114</b>	<b>1339</b>
Gminy miejsko-wiejskie: <i>Urban-rural gminas:</i>			
Lipiany .....	435	209	226
Pyrzyce .....	997	492	505
Gminy wiejskie: <i>Rural gminas:</i>			
Bielice .....	192	69	123
Kozielice .....	201	82	119
Przelewice .....	436	171	265
Warnice .....	192	91	101
<b>Powiat szczecinecki .....</b>	<b>5762</b>	<b>2652</b>	<b>3110</b>
Gmina miejska: <i>Urban gmina:</i>			
Szczecinek .....	2319	1101	1218

TABL. 5 /27/. **BEZROBOTNI ZAREJESTROWANI WEDŁUG PŁCI W 2015 R. (cd.)**  
Stan w dniu 31 XII  
**REGISTERED UNEMPLOYED PERSONS BY SEX IN 2015 (cont.)**  
As of 31 XII

WYSZCZEGÓLNIENIE SPECIFICATION	Ogółem Total	Mężczyźni Men	Kobiety Women
<b>PODREGION SUBREGION</b>			
<b>SZCZECINECKO-PYRZYCKI (dok.)</b>			
<b>Powiat szczecinecki (dok.)</b>			
Gminy miejsko-wiejskie: <i>Urban-rural gminas:</i>			
Barwice .....	973	440	533
Biały Bór .....	496	224	272
Borne Sulinowo .....	692	321	371
Gminy wiejskie: <i>Rural gminas:</i>			
Grzmiąca .....	444	205	239
Szczecinek .....	838	361	477
<b>Powiat świdwiński .....</b>	<b>3225</b>	<b>1474</b>	<b>1751</b>
Gmina miejska: <i>Urban gmina:</i>			
Świdwin .....	804	358	446
Gmina miejsko-wiejska: <i>Urban-rural gmina:</i>			
Połczyn-Zdrój .....	1060	506	554
Gminy wiejskie: <i>Rural gminas:</i>			
Brzeżno .....	213	97	116
Rąbino .....	326	155	171
Sławoborze .....	309	141	168
Świdwin .....	513	217	296
<b>Powiat walecki .....</b>	<b>2429</b>	<b>944</b>	<b>1485</b>
Gmina miejska: <i>Urban gmina:</i>			
Wałcz .....	973	418	555
Gminy miejsko-wiejskie: <i>Urban-rural gminas:</i>			
Człopa .....	282	100	182
Mirosławiec .....	280	113	167
Tuczno .....	207	79	128
Gmina wiejska: <i>Rural gmina:</i>			
Wałcz .....	687	234	453
<b>PODREGION SUBREGION</b>			
<b>M. SZCZECIN .....</b>	<b>11627</b>	<b>5497</b>	<b>6130</b>
<b>Miasto na prawach powiatu:</b> <b>City with powiat status:</b>			
Szczecin .....	11627	5497	6130
<b>PODREGION SUBREGION</b>			
<b>SZCZECIŃSKI .....</b>	<b>22351</b>	<b>9809</b>	<b>12542</b>
<b>Powiat goleniowski .....</b>	<b>2762</b>	<b>1207</b>	<b>1555</b>
Gminy miejsko-wiejskie: <i>Urban-rural gminas:</i>			
Goleniów .....	884	402	482
Maszewo .....	329	136	193
Nowogard .....	987	428	559
Stepnica .....	189	74	115
Gminy wiejskie: <i>Rural gminas:</i>			
Osina .....	129	57	72
Przybiernów .....	244	110	134
<b>Powiat gryficki .....</b>	<b>4173</b>	<b>1837</b>	<b>2336</b>
Gminy miejsko-wiejskie: <i>Urban-rural gminas:</i>			
Gryfice .....	1607	723	884
Płoty .....	699	288	411
Trzebiatów .....	963	421	542

TABL. 5 /27/. **BEZROBOTNI ZAREJESTROWANI WEDŁUG PŁCI W 2015 R. (dok.)**  
Stan w dniu 31 XII  
**REGISTERED UNEMPLOYED PERSONS BY SEX IN 2015 (cont.)**  
As of 31 XII

WYSZCZEGÓLNIENIE SPECIFICATION	Ogółem Total	Mężczyźni Men	Kobiety Women
<b>PODREGION SUBREGION</b>			
<b>SZCZECIŃSKI (dok.)</b>			
<b>Powiat gryficki (dok.)</b>			
Gminy wiejskie: <i>Rural gminas:</i>			
Brojce .....	285	120	165
Karnice .....	363	161	202
Rewal .....	256	124	132
<b>Powiat gryfiński .....</b>	<b>3721</b>	<b>1592</b>	<b>2129</b>
Gminy miejsko-wiejskie: <i>Urban-rural gminas:</i>			
Cedynia .....	258	129	129
Chojna .....	821	372	449
Gryfino .....	962	378	584
Mieszkowice .....	362	157	205
Moryń .....	268	117	151
Trzcіńsko-Zdrój .....	353	165	188
Gminy wiejskie: <i>Rural gminas:</i>			
Banie .....	330	133	197
Stare Czarnowo .....	105	40	65
Widuchowa .....	262	101	161
<b>Powiat kamieński .....</b>	<b>3104</b>	<b>1431</b>	<b>1673</b>
Gminy miejsko-wiejskie: <i>Urban-rural gminas:</i>			
Dziwnów .....	230	104	126
Golczewo .....	311	144	167
Kamień Pomorski .....	905	469	436
Międzyzdroje .....	343	155	188
Wolin .....	920	404	516
Gmina wiejska: <i>Rural gmina:</i>			
Świerżno .....	395	155	240
<b>Powiat policki .....</b>	<b>2428</b>	<b>997</b>	<b>1431</b>
Gminy miejsko-wiejskie: <i>Urban-rural gminas:</i>			
Nowe Warpno .....	106	49	57
Police .....	1439	601	838
Gminy wiejskie: <i>Rural gminas:</i>			
Dobra (Szczecińska) .....	496	191	305
Kołbaskowo .....	387	156	231
<b>Powiat stargardzki .....</b>	<b>5196</b>	<b>2303</b>	<b>2893</b>
Gmina miejska: <i>Urban gmina:</i>			
Stargard Szczeciński .....	2560	1171	1389
Gminy miejsko-wiejskie: <i>Urban-rural gminas:</i>			
Chociwel .....	335	135	200
Dobrzany .....	286	127	159
Ińsko .....	194	86	108
Suchań .....	230	103	127
Gminy wiejskie: <i>Rural gminas:</i>			
Dolice .....	429	176	253
Kobylanka .....	168	80	88
Marianowo .....	171	71	100
Stara Dąbrowa .....	252	102	150
Stargard Szczeciński .....	571	252	319
<b>Miasto na prawach powiatu: City with powiat status:</b>			
<b>Świnoujście .....</b>	<b>967</b>	<b>442</b>	<b>525</b>

Źródło: dane Ministerstwa Pracy i Polityki Społecznej.  
Source: data of the Ministry of Labour and Social Policy.

TABL. 6 /28/. **BEZROBOTNI ZAREJESTROWANI WEDŁUG WIEKU I POZIOMU WYKSZTAŁCENIA W 2015 R.**

Stan w dniu 31 XII

**REGISTERED UNEMPLOYED PERSONS BY AGE AND EDUCATIONAL LEVEL**

IN 2015

As of 31 XII

WYSZCZEGÓLNIENIE SPECIFICATION	Ogółem Total	W wieku By age					Z liczby ogółem – z wykształceniem Of total number – by education level				
		24 lata i mniej 24 years and less	25-34	35-44	45-54	55 lat i więcej 55 and more	wyższym tertiary	średnim secondary		zasad- niczym zawo- dowym basic vocational	gimnazjal- nym, pod- stawowym i niepełnym podsta- wowym lower secondary, primary and in- complete primary
								zawo- dowym <sup>a</sup>	ogólno- kształ- cącym <sup>a</sup> general		
<b>WOJEWÓDZTWO ... VOIVODSHIP</b>	<b>79393</b>	<b>10379</b>	<b>20536</b>	<b>16688</b>	<b>14938</b>	<b>16852</b>	<b>8368</b>	<b>14570</b>	<b>8619</b>	<b>21229</b>	<b>26607</b>
<b>Podregion Subregion koszaliński .....</b>	<b>18634</b>	<b>2258</b>	<b>4660</b>	<b>3909</b>	<b>3632</b>	<b>4175</b>	<b>1787</b>	<b>3306</b>	<b>1825</b>	<b>4978</b>	<b>6738</b>
Powiaty: Powiats:											
białogardzki .....	4087	533	1078	888	794	794	230	650	361	1223	1623
kołobrzeczki .....	2490	323	619	546	427	575	303	530	221	710	726
koszaliński .....	4208	552	1078	903	856	819	299	636	374	1093	1806
stawieński .....	3683	511	915	701	724	832	289	628	397	1031	1338
Miasto na prawach powiatu: City with powiat status:											
Koszalin .....	4166	339	970	871	831	1155	666	862	472	921	1245
<b>Podregion Subregion szczecinecko- pyrzycki .....</b>	<b>26781</b>	<b>4118</b>	<b>7113</b>	<b>5504</b>	<b>5058</b>	<b>4988</b>	<b>1935</b>	<b>4844</b>	<b>2841</b>	<b>7700</b>	<b>9461</b>
Powiaty: Powiats:											
choszczeński .....	3350	557	926	693	626	548	226	518	410	1017	1179
drawski .....	4389	659	1140	877	840	873	249	699	508	1451	1482
łobeski .....	2645	400	716	542	499	488	140	372	331	752	1050
myśliborski .....	2528	379	689	498	456	506	254	491	184	652	947
pyrzycki .....	2453	398	668	512	445	430	187	436	268	770	792
szczecinecki .....	5762	897	1455	1162	1186	1062	471	1148	621	1530	1992
świdwiński .....	3225	517	858	691	559	600	204	601	296	953	1171
walecki .....	2429	311	661	529	447	481	204	579	223	575	848
<b>Podregion Subregion m. Szczecin .....</b>	<b>11627</b>	<b>733</b>	<b>2768</b>	<b>2705</b>	<b>2236</b>	<b>3185</b>	<b>2425</b>	<b>2374</b>	<b>1267</b>	<b>2798</b>	<b>2763</b>
Miasto na prawach powiatu: City with powiat status:											
Szczecin .....	11627	733	2768	2705	2236	3185	2425	2374	1267	2798	2763
<b>Podregion Subregion szczeciński .....</b>	<b>22351</b>	<b>3270</b>	<b>5995</b>	<b>4570</b>	<b>4012</b>	<b>4504</b>	<b>2221</b>	<b>4046</b>	<b>2686</b>	<b>5753</b>	<b>7645</b>
Powiaty: Powiats:											
goleniowski .....	2762	433	736	505	455	633	236	441	345	665	1075
gryficki .....	4173	588	1120	831	819	815	304	683	614	1261	1311
gryfiński .....	3721	629	969	757	642	724	314	577	394	1063	1373
kamieński .....	3104	423	854	623	566	638	218	642	370	752	1122
policki .....	2428	280	688	545	408	507	398	434	258	503	835
stargardzki .....	5196	849	1411	1091	933	912	627	1063	611	1262	1633
Miasto na prawach powiatu: City with powiat status:											
Swinoujście .....	967	68	217	218	189	275	124	206	94	247	296

<sup>a</sup> Łącznie z policealnym.

Ź r ó d ł o: dane Ministerstwa Pracy i Polityki Społecznej.

<sup>a</sup> Including post-secondary education.

S o u r c e: data of the Ministry of Labour and Social Policy.

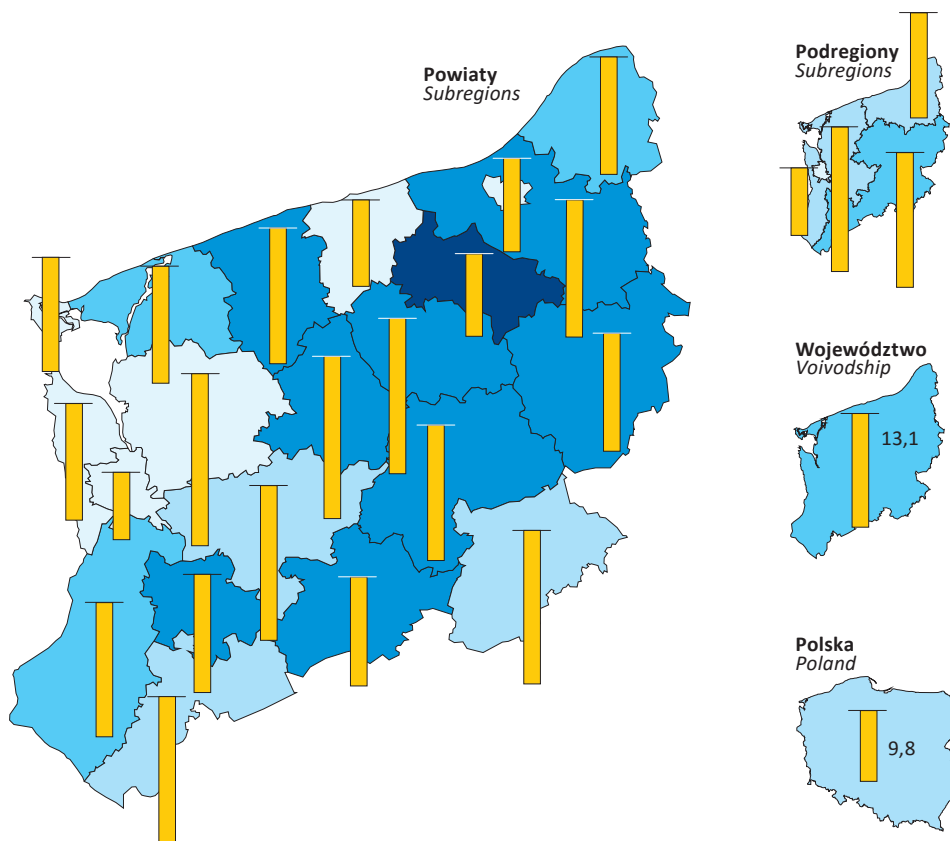


**STOPA BEZROBOCIA REJESTROWANEGO W 2015 R.**

Stan w dniu 31 XII

REGISTERED UNEMPLOYMENT RATE IN 2015

As of 31 XII




**W %**  
In %

5,1 – 10,0	(6)
10,1 – 15,0	(3)
15,1 – 20,0	(3)
20,1 – 25,0	(8)
25,1 – 30,0	(1)

W nawiasach podano liczbę powiatów.  
Number of powiaty is given in the brackets.

**Spadek**  
w porównaniu z 2005 r.  
Decrease  
in relation to 2005

**p. proc.**  
percentage points



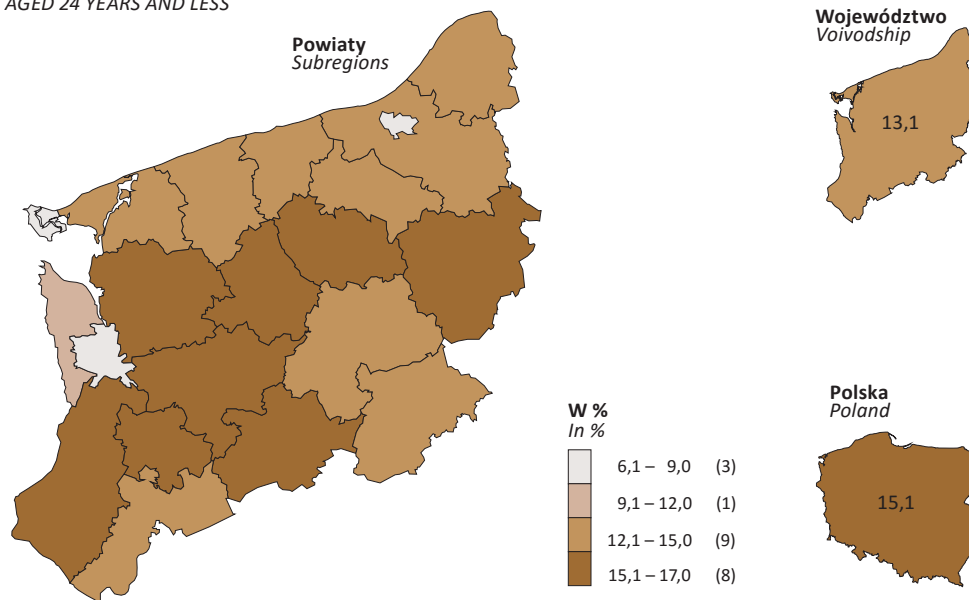
**WYBRANE KATEGORIE BEZROBOTNYCH ZAREJESTROWANYCH W % OGÓŁEM W 2015 R.**

Stan w dniu 31 XII

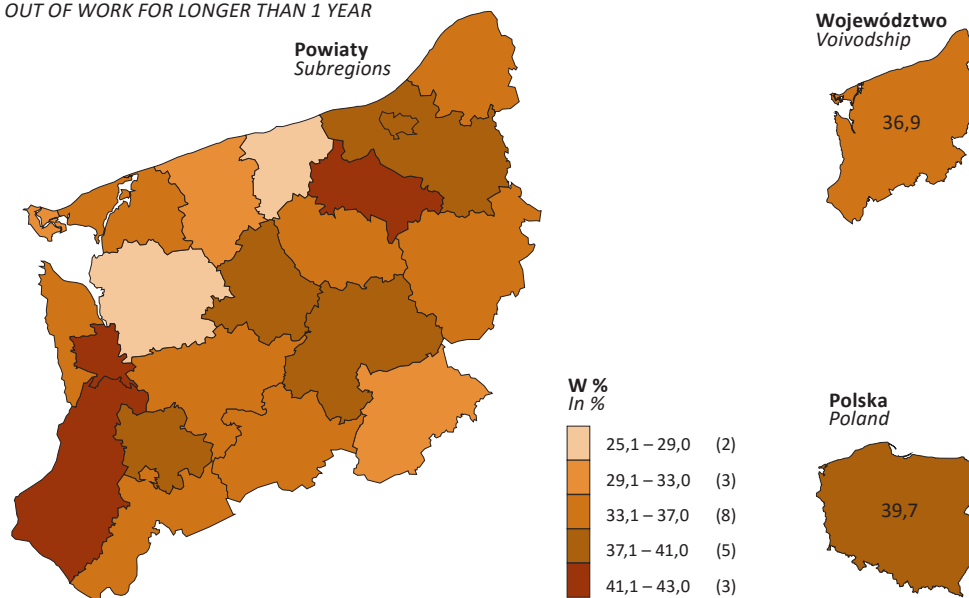
SELECTED CATEGORIES OF UNEMPLOYED PERSONS IN % OF TOTAL IN 2015

As of 31 XII

W WIEKU 24 LATA I MNIEJ  
AGED 24 YEARS AND LESS



POZOSTAJĄCY BEZ PRACY DŁUŻEJ NIŻ 1 ROK  
OUT OF WORK FOR LONGER THAN 1 YEAR



W nawiasach podano liczbę powiatów.  
Number of powiaty is given in the brackets.

TABL. 7 /29/. **BEZROBOTNI ZAREJESTROWANI WEDŁUG CZASU POZOSTAWANIA BEZ PRACY W 2015 R.**  
Stan w dniu 31 XII  
**REGISTERED UNEMPLOYED PERSONS BY DURATION OF UNEMPLOYMENT IN 2015**  
As of 31 XII

WYSZCZEGÓLNIENIE SPECIFICATION	Ogółem Total	Według czasu pozostawania bez pracy <sup>a</sup> By duration of unemployment <sup>a</sup>					powyżej 24 miesięcy more than 24 months
		1 miesiąc i mniej 1 month and less	1-3	3-6	6-12	12-24	
<b>WOJEWÓDZTWO .....</b> <b>VOIVODSHIP</b>	<b>79393</b>	<b>8829</b>	<b>17151</b>	<b>11958</b>	<b>12153</b>	<b>12429</b>	<b>16873</b>
<b>Podregion Subregion</b>							
<b>koszaliński .....</b>	<b>18634</b>	<b>1952</b>	<b>4180</b>	<b>2802</b>	<b>2852</b>	<b>2951</b>	<b>3897</b>
Powiaty: Powiats:							
białogardzki .....	4087	363	737	621	681	746	939
kołobrzeski .....	2490	301	776	448	335	340	290
koszaliński .....	4208	391	922	630	661	689	915
ślawieński .....	3683	457	892	521	509	557	747
Miasto na prawach powiatu: City with powiat status:							
Koszalin .....	4166	440	853	582	666	619	1006
<b>Podregion Subregion</b>							
<b>szczecinecko-pyrzycki .....</b>	<b>26781</b>	<b>2829</b>	<b>5720</b>	<b>4054</b>	<b>4316</b>	<b>4305</b>	<b>5557</b>
Powiaty: Powiats:							
choszczeński .....	3350	321	762	508	551	486	722
drawski .....	4389	330	858	680	757	786	978
łobeski .....	2645	315	505	326	418	499	582
myśliborski .....	2528	296	550	362	396	411	513
pyrzycki .....	2453	217	566	343	384	362	581
szczecinecki .....	5762	619	1197	915	912	933	1186
świdwiński .....	3225	424	664	567	501	497	572
walecki .....	2429	307	618	353	397	331	423
<b>Podregion Subregion</b>							
<b>m. Szczecin .....</b>	<b>11627</b>	<b>1607</b>	<b>2076</b>	<b>1581</b>	<b>1452</b>	<b>1770</b>	<b>3141</b>
Miasto na prawach powiatu: City with powiat status:							
Szczecin .....	11627	1607	2076	1581	1452	1770	3141
<b>Podregion Subregion</b>							
<b>szczeciński .....</b>	<b>22351</b>	<b>2441</b>	<b>5175</b>	<b>3521</b>	<b>3533</b>	<b>3403</b>	<b>4278</b>
Powiaty: Powiats:							
goleniowski .....	2762	512	659	424	433	391	343
gryficki .....	4173	428	1131	717	579	643	675
gryfiński .....	3721	336	633	536	662	604	950
kamieński .....	3104	317	809	548	399	446	585
policki .....	2428	211	579	372	416	337	513
stargardzki .....	5196	510	1073	795	910	835	1073
Miasto na prawach powiatu: City with powiat status:							
Świnoujście .....	967	127	291	129	134	147	139

<sup>a</sup> Od momentu rejestracji w urzędzie pracy; przedziały zostały domknięte prawostronnie, np. w przedziale 3-6 uwzględniono osoby, które pozostawały bez pracy 3 miesiące i 1 dzień do 6 miesięcy.

Źródło: dane Ministerstwa Pracy i Polityki Społecznej.

<sup>a</sup> From the date of registering in a labour office; intervals were shifted upward, e.g., in the interval 3-6, persons remaining unemployed from 3 months and 1 day up to 6 months were included.

Source: data of the Ministry of Labour and Social Policy.

TABL. 8 /30/. **BEZROBOTNI ZAREJESTROWANI WEDŁUG STAŻU PRACY W 2015 R.**  
 Stan w dniu 31 XII  
**REGISTERED UNEMPLOYED PERSONS BY WORK SENIORITY IN 2015**  
 As of 31 XII

WYSZCZEGÓLNIENIE SPECIFICATION	Ogółem Total	Bez stażu pracy No work seniority	Ze stażem <sup>a</sup> With work seniority <sup>a</sup>					powyżej 30 lat more than 30 years
			1 rok i mniej 1 year and less	1-5	5-10	10-20	20-30	
<b>WOJEWÓDZTWO ..... VOIVODSHIP</b>	<b>79393</b>	<b>11547</b>	<b>15571</b>	<b>17096</b>	<b>11492</b>	<b>11963</b>	<b>8735</b>	<b>2989</b>
<b>Podregion Subregion</b>								
<b>koszaliński .....</b>	<b>18634</b>	<b>2132</b>	<b>3008</b>	<b>4071</b>	<b>2938</b>	<b>3388</b>	<b>2278</b>	<b>819</b>
Powiaty: Powiats:								
białogardzki .....	4087	425	652	1045	666	728	447	124
kołobrzeski .....	2490	428	390	483	341	395	309	144
koszaliński .....	4208	508	686	917	677	781	478	161
ślawieński .....	3683	386	551	818	654	698	444	132
Miasto na prawach powiatu: City with powiat status:								
Koszalin .....	4166	385	729	808	600	786	600	258
<b>Podregion Subregion</b>								
<b>szczecinecko-pyrzycki</b>	<b>26781</b>	<b>4215</b>	<b>4809</b>	<b>6275</b>	<b>3936</b>	<b>4073</b>	<b>2595</b>	<b>878</b>
Powiaty: Powiats:								
choszczeński .....	3350	758	721	676	476	380	260	79
drawski .....	4389	599	583	1079	708	780	483	157
łobeski .....	2645	517	524	605	355	357	212	75
myśliborski .....	2528	468	403	555	343	393	256	110
pyrzycki .....	2453	430	717	614	290	216	133	53
szczecinecki .....	5762	707	955	1360	897	976	644	223
świdwiński .....	3225	459	498	776	505	538	346	103
walecki .....	2429	277	408	610	362	433	261	78
<b>Podregion Subregion</b>								
<b>m. Szczecin .....</b>	<b>11627</b>	<b>1599</b>	<b>3334</b>	<b>1838</b>	<b>1521</b>	<b>1337</b>	<b>1498</b>	<b>500</b>
Miasto na prawach powiatu: City with powiat status:								
Szczecin .....	11627	1599	3334	1838	1521	1337	1498	500
<b>Podregion Subregion</b>								
<b>szczeciński .....</b>	<b>22351</b>	<b>3601</b>	<b>4420</b>	<b>4912</b>	<b>3097</b>	<b>3165</b>	<b>2364</b>	<b>792</b>
Powiaty: Powiats:								
goleniowski .....	2762	473	505	649	328	402	310	95
gryficki .....	4173	580	810	971	663	576	473	100
gryfiński .....	3721	609	642	868	507	596	358	141
kamieński .....	3104	496	643	699	445	437	290	94
policki .....	2428	516	453	460	336	298	288	77
stargardzki .....	5196	761	1203	1067	688	719	517	241
Miasto na prawach powiatu: City with powiat status:								
Świnoujście .....	967	166	164	198	130	137	128	44

<sup>a</sup> Przedziały zostały domknięte prawostronnie, np. w przedziale 1-5 uwzględniono osoby, które pracowały 1 rok i 1 dzień do 5 lat.

Źródło: dane Ministerstwa Pracy i Polityki Społecznej.

<sup>a</sup> Intervals were shifted upward, e.g., in the interval 1-5, persons who worked 1 year and 1 day up to 5 years were included.

Source: data of the Ministry of Labour and Social Policy.

TABL. 9 /31/. **BEZROBOTNI ZAREJESTROWANI BĘDĄCY W SZCZEGÓLNEJ SYTUACJI NA RYNKU PRACY W 2015 R.**  
Stan w dniu 31 XII  
**REGISTERED UNEMPLOYED PERSONS WITH A SPECIFIC SITUATION ON THE LABOUR MARKET IN 2015**  
As of 31 XII

WYSZCZEGÓLNIENIE SPECIFICATION	W wieku Aged			Długotrwałe bezrobotni <sup>a</sup> Long-term unemployed <sup>a</sup>	Osoby ko- rzystające ze świadczeń pomocy społecznej Unemployed persons benefiting from social assistance	Osoby posiadające co najmniej jedno dziecko Unemployed persons with at least one child		Niepełno- sprawni Disabled
	do 25 roku życia below 25 years	do 30 roku życia below 30 years	powyżej 50 roku życia over 50 years			do 6 roku życia below 6 years of age	niepełno- sprawne do 18 roku życia disabled child below 18 years of age	
<b>WOJEWÓDZTWO ..... VOIVODSHIP</b>	<b>10379</b>	<b>2063</b>	<b>24964</b>	<b>43963</b>	<b>544</b>	<b>13102</b>	<b>126</b>	<b>3924</b>
<b>Podregion Subregion</b>								
<b>koszaliński .....</b>	<b>2258</b>	<b>4571</b>	<b>6129</b>	<b>10231</b>	<b>-</b>	<b>2989</b>	<b>20</b>	<b>1153</b>
Powiaty: Powiats:								
białogardzki .....	533	1067	1228	2473	-	724	13	252
kolobrzowski .....	323	640	817	1026	-	416	4	120
koszaliński .....	552	1050	1281	2367	-	796	1	198
slawieński .....	511	1012	1212	2014	-	491	-	206
Miasto na prawach powiatu: City with powiat status:								
Koszalin .....	339	802	1591	2351	-	562	2	377
<b>Podregion Subregion</b>								
<b>szczecinecko-pyrzycki</b>	<b>4118</b>	<b>7827</b>	<b>7714</b>	<b>15312</b>	<b>150</b>	<b>4694</b>	<b>33</b>	<b>1179</b>
Powiaty: Powiats:								
choszczęński .....	557	1056	881	1974	17	549	-	101
drawski .....	659	1227	1334	2476	40	773	5	149
łobeski .....	400	783	747	1576	-	414	2	47
myśliborski .....	379	734	768	1387	4	559	19	182
pyrzycki .....	398	747	674	1521	-	406	1	91
szczecinecki .....	897	1638	1687	3286	-	954	1	371
świdwiński .....	517	992	900	1770	77	590	4	129
walecki .....	311	650	723	1322	12	449	1	109
<b>Podregion Subregion</b>								
<b>m. Szczecin .....</b>	<b>733</b>	<b>1960</b>	<b>4419</b>	<b>6701</b>	<b>394</b>	<b>1835</b>	<b>4</b>	<b>561</b>
Miasto na prawach powiatu: City with powiat status:								
Szczecin .....	733	1960	4419	6701	394	1835	4	561
<b>Podregion Subregion</b>								
<b>szczeciński .....</b>	<b>3270</b>	<b>6245</b>	<b>6702</b>	<b>11719</b>	<b>-</b>	<b>3584</b>	<b>69</b>	<b>1031</b>
Powiaty: Powiats:								
goleniowski .....	433	815	883	1257	-	445	1	141
gryficki .....	588	1150	1243	2214	-	585	22	156
gryfiński .....	629	1121	1080	2206	-	801	18	195
kamieński .....	423	827	945	1577	-	448	6	89
policki .....	280	602	735	1268	-	393	-	105
stargardzki .....	849	1571	1437	2791	-	794	16	319
Miasto na prawach powiatu: City with powiat status:								
Swinoujście .....	68	159	379	406	-	118	6	26

<sup>a</sup> Pozostający w rejestrze powiatowego urzędu pracy łącznie przez okres ponad 12 miesięcy w okresie ostatnich 2 lat, z wyłączeniem okresów odbywania stażu i przygotowania zawodowego.

Źródło: dane Ministerstwa Pracy i Polityki Społecznej.

<sup>a</sup> Remaining in the register rolls of the powiat labour office for the overall period of over 12 months during the last two years, excluding the periods of undergoing a traineeship and on a job occupational training.

Source: data of the Ministry of Labour and Social Policy.

**Warunki pracy**  
*Work conditions*

TABL. 10 /32/. **POSZKODOWANI W WYPADKACH PRZY PRACY<sup>a</sup> ORAZ LICZBA DNI  
NIEZDOLNOŚCI DO PRACY SPOWODOWANEJ WYPADKAMI W 2015 R.**  
*PERSONS INJURED IN ACCIDENTS AT WORK<sup>a</sup> AND THE NUMBER OF DAYS  
AN INABILITY TO WORK CAUSED BY ACCIDENTS IN 2015*

WYSZCZEGÓLNIENIE <i>SPECIFICATION</i>	Poszkodowani <i>Persons injured</i>					Liczba dni niezdolności do pracy <i>Number of days an inability to work</i>	
	ogółem <i>total</i>	w tym kobiety of which women	z liczby ogółem – w wypadkach <i>of total number – in accidents</i>			ogółem <i>total</i>	na jednego poszkodowanego <sup>b</sup> <i>per one person injured<sup>b</sup></i>
			śmiertelnych <i>fatal</i>	ciężkich <i>serious</i>	lżejszych <i>light</i>		
<b>WOJEWÓDZTWO .....</b> <b>VOIVODSHIP</b>	<b>4092</b>	<b>1715</b>	<b>16</b>	<b>21</b>	<b>4055</b>	<b>151359</b>	<b>37</b>
<b>Podregion Subregion</b>							
<b>koszaliński .....</b>	<b>1215</b>	<b>590</b>	<b>3</b>	<b>2</b>	<b>1210</b>	<b>38844</b>	<b>32</b>
Powiaty: <i>Powiats:</i>							
białogardzki .....	106	32	–	–	106	4045	38
kołobrzeski .....	152	79	–	1	151	5520	36
koszaliński .....	95	33	–	–	95	3702	39
ślawieński .....	151	76	1	1	149	4992	33
Miasto na prawach powiatu: <i>City with powiat status:</i>							
Koszalin .....	711	370	2	–	709	20585	29
<b>Podregion Subregion</b>							
<b>szczecinecko-pyrzycki</b>	<b>799</b>	<b>272</b>	<b>3</b>	<b>8</b>	<b>788</b>	<b>32441</b>	<b>41</b>
Powiaty: <i>Powiats:</i>							
choszczeński .....	52	11	2	1	49	2048	39
drawski .....	121	48	–	3	118	5248	43
łobeski .....	40	22	–	–	40	2052	51
myśliborski .....	157	49	–	3	154	7861	50
pyrzycki .....	52	21	–	–	52	2409	46
szczecinecki .....	114	34	–	–	114	3734	33
świdwiński .....	98	32	–	–	98	3912	40
walecki .....	165	55	1	1	163	5177	31
<b>Podregion Subregion</b>							
<b>m. Szczecin .....</b>	<b>1141</b>	<b>481</b>	<b>5</b>	<b>4</b>	<b>1132</b>	<b>41321</b>	<b>36</b>
Miasto na prawach powiatu: <i>City with powiat status:</i>							
Szczecin .....	1141	481	5	4	1132	41321	36
<b>Podregion Subregion</b>							
<b>szczeciński .....</b>	<b>937</b>	<b>372</b>	<b>5</b>	<b>7</b>	<b>925</b>	<b>38753</b>	<b>41</b>
Powiaty: <i>Powiats:</i>							
goleniowski .....	232	77	–	2	230	7405	32
gryficki .....	101	36	1	1	99	5046	50
gryfiński .....	104	42	1	–	103	5394	52
kamieński .....	78	32	1	–	77	3344	43
policki .....	147	73	1	1	145	5625	38
stargardzki .....	195	76	–	2	193	8176	42
Miasto na prawach powiatu: <i>City with powiat status:</i>							
Świnoujście .....	80	36	1	1	78	3763	47

<sup>a</sup> Zgłoszone w danym roku; bez wypadków w gospodarstwach indywidualnych w rolnictwie. <sup>b</sup> Bez osób poszkodowanych w wypadkach śmiertelnych oraz bez liczby dni niezdolności do pracy dla tych osób.

<sup>a</sup> Registered in a given year; excluding accidents on private farms in agriculture. <sup>b</sup> Excluding persons injured in fatal accidents and without the number of days an inability to work of these persons.

TABL. 11 /33/. **ZATRUDNIENI W WARUNKACH ZAGROŻENIA<sup>a</sup> W 2015 R.**  
Stan w dniu 31 XII  
**PERSONS WORKING IN HAZARDOUS CONDITIONS<sup>a</sup> IN 2015**  
As of 31 XII

WYSZCZEGÓLNIENIE SPECIFICATION	Ogółem Grand total		Zagrożenie Hazard					
			związane connected with		z uciążliwością pracy strenuous conditions		czynnikami mechanicznymi związanymi z maszynami szczególnie niebezpiecznymi connected with mechanical factors related to particularly dangerous machinery	
	ogółem grand total	w tym przez jedną grupę czynników of which one group of factors	razem total	w tym przez jedną grupę czynników of which one group of factors	razem total	w tym przez jedną grupę czynników of which one group of factors	razem total	w tym przez jedną grupę czynników of which one group of factors
<b>WOJEWÓDZTWO ..... VOIVODSHIP</b>	<b>21376</b>	<b>16207</b>	<b>13809</b>	<b>9870</b>	<b>4895</b>	<b>4205</b>	<b>2672</b>	<b>2132</b>
<b>Podregion Subregion koszaliński .....</b>	<b>5331</b>	<b>3642</b>	<b>3217</b>	<b>1916</b>	<b>1332</b>	<b>1088</b>	<b>782</b>	<b>638</b>
Powiaty: Powiats:								
białogardzki .....	502	342	280	235	161	61	61	46
kolobrzeski .....	296	250	203	182	20	20	73	48
koszaliński .....	604	284	412	145	84	81	108	58
ślawieński .....	707	655	538	491	–	–	169	164
Miasto na prawach powiatu: City with powiat status:								
Koszalin .....	3222	2111	1784	863	1067	926	371	322
<b>Podregion Subregion szczecinecko-pyrzycki ...</b>	<b>4790</b>	<b>3653</b>	<b>3577</b>	<b>2737</b>	<b>787</b>	<b>701</b>	<b>426</b>	<b>215</b>
Powiaty: Powiats:								
choszczeński .....	311	122	144	83	31	14	136	25
drawski .....	684	452	563	361	52	52	69	39
łobeski .....	416	389	87	64	325	321	4	4
myśliborski .....	1184	1014	1078	952	46	46	60	16
pyrzycki .....	174	151	158	137	14	14	2	–
szczecinecki .....	646	562	439	368	149	137	58	57
świdwiński .....	574	438	511	397	26	4	37	37
walecki .....	801	525	597	375	144	113	60	37
<b>Podregion Subregion m. Szczecin .....</b>	<b>4794</b>	<b>3509</b>	<b>2604</b>	<b>1673</b>	<b>1502</b>	<b>1232</b>	<b>688</b>	<b>604</b>
Miasto na prawach powiatu: City with powiat status:								
Szczecin .....	4794	3509	2604	1673	1502	1232	688	604
<b>Podregion Subregion szczeciński .....</b>	<b>6461</b>	<b>5403</b>	<b>4411</b>	<b>3544</b>	<b>1274</b>	<b>1184</b>	<b>776</b>	<b>675</b>
Powiaty: Powiats:								
goleniowski .....	1926	1761	1284	1139	211	193	431	429
gryficki .....	216	98	200	83	5	5	11	10
gryfiński .....	931	694	644	494	113	83	174	117
kamieński .....	70	58	64	55	–	–	6	3
policki .....	1996	1606	1447	1089	519	487	30	30
stargardzki .....	812	700	361	295	351	341	100	64
Miasto na prawach powiatu: City with powiat status:								
Świnoujście .....	510	486	411	389	75	75	24	22

<sup>a</sup> Liczeni tylko jeden raz w grupie czynnika przeważającego, tzn. mającego największe szkodliwe znaczenie na danym stanowisku pracy; dane dotyczą podmiotów, w których liczba pracujących przekracza 9 osób; patrz uwagi ogólne, ust. 6 na str. 115.

<sup>a</sup> Listed only once by predominant factor, i.e., the factor having the most hazardous effect at a given work post; data concern entities employing more than 9 persons, see general notes, item 6 on page 115.

TABL. 12 /34/. **ZATRUDNIENI<sup>a</sup> W WARUNKACH ZAGROŻENIA CZYNNIKAMI SZKODLIWYMI I NIEBEZPIECZNYMI DLA ZDROWIA W 2015 R.**  
**PERSONS WORKING<sup>a</sup> IN HAZARDOUS CONDITIONS TO AGENTS HARMFUL AND HAZARDOUS TO HEALTH IN 2015**

WYSZCZEGÓLNIENIE SPECIFICATION	Zagrożenie Hazard									
	związane connected with									
	ze środowiskiem pracy work environment							z uciążliwością pracy strenuous conditions		z czynnikami mechanicznymi związanymi z maszynami szczególnie niebezpiecznymi mechanical factors related to particularly dangerous machinery
	razem total	w tym of which						razem total	w tym niedostateczne oświetlenie stanowiska pracy of which insufficient lighting of work place	
substancje chemiczne chemical substances		pyły przemysłowe industrial dusts	hałas noise	wibracje vibrations	mikro-klimat gorący hot micro-climate	mikro-klimat zimny cold micro-climate				
<b>WOJEWÓDZTWO .... VOIVODSHIP</b>	<b>16684</b>	<b>1042</b>	<b>1661</b>	<b>10426</b>	<b>1235</b>	<b>281</b>	<b>509</b>	<b>6480</b>	<b>1302</b>	<b>3367</b>
<b>Podregion Subregion</b>										
<b>koszaliński .....</b>	<b>3656</b>	<b>184</b>	<b>162</b>	<b>2670</b>	<b>122</b>	<b>42</b>	<b>218</b>	<b>1976</b>	<b>324</b>	<b>929</b>
Powiaty: Powiats:										
białogardzki .....	317	18	–	245	23	–	–	161	141	61
kołobrzegi .....	322	99	8	169	9	3	–	20	–	73
koszaliński .....	546	18	11	329	49	24	47	198	42	185
ślawieński .....	538	14	51	353	8	–	65	22	–	213
Miasto na prawach powiatu:										
City with powiat status:										
Koszalin .....	1933	35	92	1574	33	15	106	1575	141	397
<b>Podregion Subregion</b>										
<b>szczecinecko-pyrzycki .....</b>	<b>4267</b>	<b>114</b>	<b>448</b>	<b>2686</b>	<b>257</b>	<b>52</b>	<b>23</b>	<b>1209</b>	<b>253</b>	<b>657</b>
Powiaty: Powiats:										
choszczeński .....	352	–	54	212	8	30	–	45	–	144
drawski .....	575	5	4	374	2	–	–	150	3	97
łobeski .....	105	11	4	61	13	11	–	325	–	17
myśliborski .....	1326	47	126	947	139	–	15	212	174	163
pyrzycki .....	168	–	34	124	9	–	–	14	14	2
szczecinecki .....	461	12	44	276	19	3	–	149	11	60
świdwiński .....	541	4	41	309	1	–	–	118	51	52
walecki .....	739	35	141	383	66	8	8	196	–	122
<b>Podregion Subregion</b>										
<b>m. Szczecin .....</b>	<b>3867</b>	<b>312</b>	<b>498</b>	<b>2087</b>	<b>650</b>	<b>106</b>	<b>141</b>	<b>1863</b>	<b>165</b>	<b>780</b>
Miasto na prawach powiatu:										
City with powiat status:										
Szczecin .....	3867	312	498	2087	650	106	141	1863	165	780
<b>Podregion Subregion</b>										
<b>szczeciński .....</b>	<b>4894</b>	<b>432</b>	<b>553</b>	<b>2983</b>	<b>206</b>	<b>81</b>	<b>127</b>	<b>1432</b>	<b>560</b>	<b>1001</b>
Powiaty: Powiats:										
goleniowski .....	1305	260	100	730	–	15	81	275	179	454
gryficki .....	219	15	16	149	–	1	5	5	–	85
gryfiński .....	696	35	56	508	33	5	–	119	44	267
kamieński .....	66	6	5	38	5	–	–	–	–	6
policki .....	1774	97	311	1207	73	12	–	578	15	61
stargardzki .....	391	18	54	150	76	48	27	371	310	104
Miasto na prawach powiatu:										
City with powiat status:										
Świnoujście .....	443	1	11	201	19	–	14	84	12	24

<sup>a</sup> Liczeni tyle razy, na ile czynników szkodliwych są narażeni; dane dotyczą podmiotów, w których liczba pracujących przekracza 9 osób; patrz uwagi ogólne, ust. 6 na str. 115.

<sup>a</sup> Listed accordingly to the number of hazards with which they are threatened; data concern entities employing more than 9 persons; see general notes, item 6 on page 115.



TABL. 13 /35/. **ZATRUDNIENI NA STANOWISKACH PRACY, DLA KTÓRYCH DOKONANO OCENY RYZYKA ZAWODOWEGO<sup>a</sup> W 2015 R.**  
**PAID EMPLOYEES ON POSITION FOR WHICH EVALUATION OF OCCUPATIONAL RISK WAS DONE<sup>a</sup> IN 2015**

WYSZCZEGÓLNIENIE SPECIFICATION	Przeprowadzenie oceny ryzyka zawodowego Evaluation of occupational risk	Wyeeliminowanie lub ograniczenie ryzyka zawodowego Elimination or limitation of occupational risk	Środki zastosowane do wyeeliminowania lub ograniczenia ryzyka zawodowego Appliance of means to elimination or limitation of occupational risk		
			techniczne technical	organizacyjne organizational	ochrony indywidualnej individuality protection
na 1000 zatrudnionych badanej zbiorowości per 1000 paid employees of total surveyed					
<b>WOJEWÓDZTWO ..... VOIVODSHIP</b>	<b>350,7</b>	<b>183,4</b>	<b>54,4</b>	<b>71,8</b>	<b>129,2</b>
<b>Podregion Subregion</b>					
<b>koszaliński .....</b>	<b>322,2</b>	<b>187,3</b>	<b>38,3</b>	<b>59,8</b>	<b>141,5</b>
Powiaty: Powiats:					
białogardzki .....	435,5	255,5	50,6	30,8	240,4
kolobrzeczki .....	233,6	163,6	25,4	108,8	99,8
koszaliński .....	284,9	125,5	31,0	22,4	113,1
ślawieński .....	315,3	149,0	32,7	21,1	115,1
Miasto na prawach powiatu: City with powiat status:					
Koszalin .....	343,1	204,7	43,7	63,6	149,3
<b>Podregion Subregion szczecinecko-pyrzycki</b>	<b>323,6</b>	<b>218,5</b>	<b>68,8</b>	<b>82,7</b>	<b>164,2</b>
Powiaty: Powiats:					
choszczeński .....	257,1	179,8	83,5	53,3	103,5
drawski .....	339,2	264,8	176,1	171,1	187,7
łobeski .....	408,1	162,5	26,3	105,9	77,5
myśliborski .....	248,3	223,7	39,0	133,1	182,4
pyrzycki .....	201,0	97,7	55,2	21,9	45,0
szczecinecki .....	288,4	118,9	51,4	47,6	103,9
świdwiński .....	500,9	292,2	51,8	25,8	252,6
walecki .....	382,6	342,9	30,1	36,0	257,8
<b>Podregion Subregion m. Szczecin .....</b>	<b>314,8</b>	<b>182,7</b>	<b>65,8</b>	<b>67,1</b>	<b>127,4</b>
Miasto na prawach powiatu: City with powiat status:					
Szczecin .....	314,8	182,7	65,8	67,1	127,4
<b>Podregion Subregion szczeciński .....</b>	<b>436,8</b>	<b>154,9</b>	<b>43,1</b>	<b>78,8</b>	<b>95,0</b>
Powiaty: Powiats:					
goleniowski .....	466,0	150,3	31,0	89,8	84,0
gryficki .....	129,3	51,2	16,8	22,2	9,3
gryfiński .....	351,6	179,7	25,7	63,3	119,6
kamieński .....	189,6	61,8	5,8	16,9	43,2
policki .....	343,4	238,4	80,0	121,4	132,0
stargardzki .....	642,7	109,9	36,2	51,0	87,7
Miasto na prawach powiatu: City with powiat status:					
Świnoujście .....	351,2	165,5	47,5	119,2	93,8

<sup>a</sup> Dane dotyczą podmiotów, w których liczba pracujących przekracza 9 osób; patrz uwagi ogólne, ust. 7 na str. 116.

<sup>a</sup> Data concern entities employing more than 9 persons, see general notes, item 7 on page 116.

## Wynagrodzenia Wages and salaries

TABL. 14 /36/. **PRZECIĘTNE MIESIĘCZNE WYNAGRODZENIA BRUTTO<sup>a</sup> W 2015 R.**  
AVERAGE MONTHLY GROSS WAGES AND SALARIES<sup>a</sup> IN 2015

WYSZCZEGÓLNIENIE SPECIFICATION	Ogółem Total	Rolnictwo, leśnictwo, łowiectwo i rybactwo Agriculture, forestry and fishing	Przemysł i budownictwo Industry and construction	Handel; naprawa po- jazdów samochodowych <sup>Δ</sup> ; transport i go- spodarka magazynowa; zakwaterowanie i gastronomia <sup>Δ</sup> ; informacja i komunikacja Trade; repair of motor vehicles <sup>Δ</sup> ; transporta- tion and storage; ac- commodation and cater- ing <sup>Δ</sup> ; information and communication	Działalność finansowa i ubezpieczeniowa; obsługa rynku nieru- chomości oraz pozostałe usługi <sup>b</sup> Financial and insurance activities; real estate activities and other services <sup>b</sup>
<b>WOJEWÓDZTWO .....</b>	<b>3793,68</b>	<b>4634,70</b>	<b>3565,39</b>	<b>3388,53</b>	<b>4105,34</b>
<b>VOIVODSHIP</b>					
<b>Podregion Subregion</b>					
<b>koszaliński .....</b>	<b>3480,06</b>	<b>4539,51</b>	<b>3196,19</b>	<b>2967,69</b>	<b>3890,60</b>
Powiaty: Powiats:					
białogardzki .....	3394,74	4904,62	3085,80	3103,13	3566,15
kołobrzeski .....	3391,16	5034,40	3235,95	2933,09	3741,04
koszaliński .....	3430,31	4514,84	3006,61	3341,77	3588,16
ślawieński .....	3120,70	3871,67	2697,76	2405,67	3781,06
Miasto na prawach powiatu: City with powiat status:					
Koszalin .....	3644,39	3365,48	3406,54	2998,91	4128,99
<b>Podregion Subregion</b>					
<b>szczecinecko-pyrzycki</b>	<b>3338,95</b>	<b>4729,58</b>	<b>2933,53</b>	<b>2636,40</b>	<b>3756,00</b>
Powiaty: Powiats:					
choszczeński .....	3397,02	5068,06	2532,72	2233,07	3806,37
drawski .....	3068,19	5609,77	2468,57	2255,37	3825,75
łobeski .....	3419,11	4137,73	2735,72	3567,58	3751,74
myśliborski .....	3382,88	4848,48	3135,85	2598,54	3811,19
pyrzycki .....	3189,06	3743,14	2785,40	3275,38	3574,17
szczecinecki .....	3574,91	4302,17	3462,19	2633,10	3815,34
świdwiński .....	3162,58	4443,03	2528,71	2332,07	3658,99
walecki .....	3447,21	5037,97	3215,38	2453,33	3729,02
<b>Podregion Subregion</b>					
<b>m. Szczecin .....</b>	<b>4381,58</b>	<b>3333,33</b>	<b>4229,78</b>	<b>4243,12</b>	<b>4491,20</b>
Miasto na prawach powiatu: City with powiat status:					
Szczecin .....	4381,58	3333,33	4229,78	4243,12	4491,20
<b>Podregion Subregion</b>					
<b>szczeciński .....</b>	<b>3712,34</b>	<b>4608,23</b>	<b>3871,35</b>	<b>2928,23</b>	<b>3874,89</b>
Powiaty: Powiats:					
goleniowski .....	3681,15	4205,18	3672,99	2648,42	4011,66
gryficki .....	3184,98	4680,37	2787,82	2436,64	3622,64
gryfiński .....	3534,88	4896,93	3287,15	2463,38	3819,02
kamieński .....	3201,23	3970,01	2682,16	2605,29	3661,66
policki .....	4309,12	#	4578,10	3585,37	3964,27
stargardzki .....	3523,62	4800,91	3767,35	2940,99	3877,11
Miasto na prawach powiatu: City with powiat status:					
Świnoujście .....	4344,85	-	5496,59	3656,61	4106,99

<sup>a</sup> Bez podmiotów gospodarczych o liczbie pracujących do 9 osób. <sup>b</sup> Pod pojęciem "pozostałe usługi" należy rozumieć następujące sekcje PKD: „Działalność profesjonalna, naukowa i techniczna”, „Administrowanie i działalność wspierająca”, „Administracja publiczna i obrona narodowa; obowiązkowe zabezpieczenia społeczne”, „Edukacja”, „Opieka zdrowotna i pomoc społeczna”, „Działalność związana z kulturą, rozrywką i rekreacją” oraz „Pozostała działalność usługowa”.

<sup>a</sup> Excluding economic entities employing up to 9 persons. <sup>b</sup> The term "Other services" refers to the NACE Rev. 2 sections: "Professional, scientific and technical activities", "Administrative and support service activities", "Public administration and defence; compulsory social security", "Education", "Human health and social work activities", "Arts, entertainment and recreation" and "Other service activities".

## DZIAŁ VI

### INFRASTRUKTURA KOMUNALNA. MIESZKANIA

#### Uwagi ogólne

##### Infrastruktura komunalna

1. Dane o **urządzeniach komunalnych** dotyczą urządzeń czynnych i prezentowane są według lokalizacji obiektów.

2. Informacje o sieci wodociągowej, kanalizacyjnej i gazowej obejmują sieć obsługującą gospodarstwa domowe i innych użytkowników.

Informacje o **długości sieci wodociągowej i gazowej** dotyczą sieci rozdzielczej (bez przyłączy i przewodzących do budynków mieszkalnych i innych obiektów) oraz sieci przesyłowej (magistralnej), tj. przewodów doprowadzających do sieci rozdzielczej wodę i od 2003 r. – gaz.

Dane o **długości sieci kanalizacyjnej**, oprócz przewodów ulicznych, uwzględniają kolektory tj. przewody odbierające ścieki z sieci ulicznej; nie uwzględniają natomiast kanałów przeznaczonych wyłącznie do odprowadzania wód opadowych.

Przez **przyłącza wodociągowe, kanalizacyjne i gazowe** prowadzące do budynków mieszkalnych (łącznie z budynkami zbiorowego zamieszkania, jak np.: hotele pracownicze, domy studenckie i internaty, domy opieki społecznej) rozumie się odgałęzienia łączące poszczególne budynki z siecią rozdzielczą lub w przypadku kanalizacji – z siecią ogólnospławną.

3. Dane o **korzystających z wodociągu i kanalizacji** obejmują ludność zamieszkałą w budynkach mieszkalnych dołączonych do określonej sieci.

Dane o **korzystających z gazu** dotyczą ludności w mieszkaniach wyposażonych w instalację gazu z sieci.

Dane o ludności korzystającej z wodociągu, kanalizacji i gazu obejmują również ludność w budynkach zbiorowego zamieszkania.

4. Dane o **liczbie odbiorców i zużyciu energii elektrycznej** dotyczą gospodarstw domowych, od 2005 r. obejmują gospodarstwa domowe, których głównym źródłem utrzymania jest dochód z użytkowanego gospodarstwa indywidualnego w rolnictwie.

Dane o **liczbie odbiorców gazu** podano łącznie z odbiorcami korzystającymi z gazomierzy zbiorczych.

Dane o **zużyciu gazu** odnoszą się do wszystkich gospodarstw domowych.

## CHAPTER VI

### MUNICIPAL INFRASTRUCTURE. DWELLINGS

#### General notes

##### Municipal infrastructure

1. Data regarding **municipal installations** concern operative installations; data is presented by location of constructions.

2. Information regarding the length of the **water-line, the sewerage systems and gas-line system** includes systems servicing households and others.

Information regarding the **length of the water-line and gas-line network** concerns distribution network (excluding connections leading to residential buildings and other constructions) as well as the transmission (main) network, i.e. conduits providing water to the distribution network and since 2003 – gas.

Data regarding the **length of the sewerage network**, apart from street conduits, include collectors, i.e., conduits receiving sewerage from the street network; while they do not include sewers designed exclusively for draining run-off.

**Water-line, sewerage and gas-line connections** leading to residential buildings (including buildings with multiple residents, e.g.: employee boarding houses, student dormitories and boarding schools, social welfare homes) are understood as branches linking individual buildings with the distribution system or, in the case of the sewerage system, with the main drainage system.

3. Data regarding the **users of water supply systems and sewage systems** include the population living in residential buildings connected to a defined system.

Data regarding the **gas users** concern the population in dwellings equipped with gas installations connected to the gas supply system.

Data regarding the population connected to the water supply system, the sewerage system and the gas supply system also include the population in collective accommodation facilities.

4. Data regarding the **number of consumers and the consumption of electricity**, concern households, from 2005 include households, in which the main source of maintenance is income from a private farm in agriculture.

Data regarding the **number of consumers using gas from gas supply** include consumers using collective gas-meters.

Data regarding the **consumption of gas from gas supply**, concern all the households.

**Zużycie energii elektrycznej i gazu z sieci** w gospodarstwach domowych ustala się na podstawie zaliczkowego systemu opłat.

5. Dane o **odpadach komunalnych** dotyczą odpadów powstających w gospodarstwach domowych, z wyłączeniem pojazdów wycofanych z eksploatacji, a także odpadów niezawierających odpadów niebezpiecznych pochodzących od innych wytwórców odpadów, które ze względu na swój charakter lub skład są podobne do odpadów powstających w gospodarstwach domowych.

6. Dane o **nieczystościach ciekłych** dotyczą nieczystości pochodzących z gospodarstw domowych, budynków użyteczności publicznej oraz budynków jednostek prowadzących działalność gospodarczą – w przypadku gdy nie są odprowadzane siecią kanalizacyjną.

### Mieszkania

1. Informacje o **zasobach mieszkaniowych i mieszkaniach oddanych do użytkowania** dotyczą mieszkań, a także izb i powierzchni użytkowej w tych mieszkaniach, znajdujących się w budynkach mieszkalnych i niemieszkalnych. Nie obejmują one lokali zbiorowego zamieszkania (np. hoteli pracowniczych, domów studenckich, internatów, domów opieki społecznej i in.) i pomieszczeń nieprzeznaczonych na cele mieszkalne, a z różnych względów zamieszkanymi (np. pomieszczeń inwentarskich, barakowozów, statków, wagonów i in.).

**Mieszkanie** jest to lokal składający się z kilku lub jednej izby, łącznie z pomieszczeniami pomocniczymi, wybudowany lub przebudowany dla celów mieszkalnych, konstrukcyjnie wydzielony (trwałymi ścianami) w obrębie budynku, do którego to lokalu prowadzi niezależne wejście z klatki schodowej, ogólnego korytarza, wspólnej sieni bądź bezpośrednio z ulicy, podwórza lub ogrodu.

**Izba** jest to pomieszczenie w mieszkaniu oddzielone od innych pomieszczeń stałymi ścianami, o powierzchni co najmniej 4 m<sup>2</sup>, z bezpośrednim oświetleniem dziennym, tj. oknem lub oszklonymi drzwiami w ścianie zewnętrznej budynku. Za izbę uważa się zarówno pokój, jak i kuchnię – jeżeli odpowiada warunkom określonym w definicji.

Dane o **liczbie izb w mieszkaniach** uwzględniają także izby użytkowane stale i wyłącznie do prowadzenia działalności gospodarczej, jeżeli izby te znajdowały się w obrębie mieszkania konstrukcyjnego i nie miały dodatkowego, oddzielnego wejścia z ulicy, podwórza lub z ogólnie dostępnej części budynku.

**Powierzchnia użytkowa** mieszkania jest to łączna powierzchnia pokoi, kuchni, przedpokoi, łazienek i wszystkich innych pomieszczeń wchodzących w skład mieszkania.

*The consumption of electricity and gas from the gas supply system in households is established on the basis of an estimated system of payments.*

5. Data on **municipal waste** concern waste generated in households, excluding end-of-life vehicles and waste not containing hazardous waste originating from other producers of waste, which because of its character or composition is similar to waste from households.

6. Data on **liquid waste** concern waste which comes from households, public buildings and buildings of units running a business – in case they are not discharged by sewerage system.

### Dwellings

1. Information regarding **dwelling stocks and completed dwellings** concerns dwellings, as well as rooms and the usable floor space in these dwellings, located in residential and non-residential buildings. Data do not include collective accommodation facilities (e.g., employee hostels, student dormitories and boarding schools, social welfare homes and others) and spaces not designed for residential purposes, but which for various reasons are inhabited (e.g., animal accommodations, caravans, ships, wagons and others).

**A dwelling** is a premise comprising one or several rooms including auxiliary spaces, built or remodelled for residential purposes, structurally separated (by permanent walls) within a building, into which a separate access leads from a staircase, passage, common hall or directly from the street, courtyard or garden.

**A room** is a space in a dwelling separated from other spaces by permanent walls, with an area of at least 4 m<sup>2</sup>, with direct day lighting, i.e., with a window or door containing a glass element in an external wall of the building. A kitchen area is treated as a room if it meets the conditions described in the definition.

Data regarding the **number of rooms in dwellings** also include rooms used regularly and exclusively to conduct economic activity, if these rooms are located within a construction of dwelling and do not have an additional, separate access from the street, courtyard and from a common space in the building.

**The usable floor space** of a dwelling is the total usable floor space of the rooms, kitchen, foyers, bathrooms, and all other spaces comprising the dwelling.

**2. Dane o zasobach mieszkaniowych** opracowano na podstawie bilansu zasobów mieszkaniowych według stanu w dniu 31 XII 2015 r.

**3. Informacje o mieszkaniach, powierzchni użytkowej mieszkań oraz o izbach oddanych do użytkowania** dotyczą mieszkań w budynkach nowo wybudowanych i rozbudowanych (w części stanowiącej rozbudowę) oraz uzyskanych w wyniku przebudowy pomieszczeń niemieszkalnych.

Informacje o efektach:

- **budownictwa indywidualnego** dotyczą mieszkań oddanych do użytkowania przez osoby fizyczne (prowadzące i nieprowadzące działalności gospodarczej), kościoły i związki wyznaniowe, z przeznaczeniem na użytek własny inwestora lub na sprzedaż i wynajem;
- **budownictwa spółdzielczego** dotyczą mieszkań oddanych do użytkowania przez spółdzielnie mieszkaniowe z przeznaczeniem dla osób będących członkami tych spółdzielni;
- **budownictwa przeznaczonego na sprzedaż lub wynajem** dotyczą mieszkań oddanych do użytkowania przez różnych inwestorów w celu osiągnięcia zysku (bez mieszkań oddanych do użytkowania przez osoby fizyczne prowadzące działalność gospodarczą zaliczanych do budownictwa indywidualnego).

**4. Dane o ludności w mieszkaniach**, przyjęto również za podstawę obliczenia przeciętnej liczby osób na 1 mieszkanie i na 1 izbę, obejmuje – na podstawie bilansów zasobów mieszkaniowych – od 2002 r. ogólną liczbę ludności według stanu w dniu 31 XII.

**2. Data regarding dwelling stocks** have been compiled on the basis of the balance of dwelling stocks, as of 31 XII 2015.

**3. Information regarding dwellings, usable floor space of dwellings as well as regarding rooms completed** concerns dwellings in newly built and expanded buildings (the enlarged portion) as well as dwellings obtained as a result of adapting non-residential spaces.

Information regarding the results of:

- **private construction** concerns dwellings completed by natural persons (conducting or not conducting economic activity), churches and religious associations, designed for the own use of the investor or for sale and rent;
- **cooperative construction** concerns dwellings completed by housing cooperatives, designed for persons being members of these cooperatives;
- **construction for sale or rent** concerns dwellings completed by various investors in order to achieve a profit (excluding dwellings completed by natural persons conducting economic activity included in private construction).

**4. Data regarding the population in dwellings**, which also constitute the basis for calculating the average number of persons per dwelling and per room, include – based on balances of net dwelling stocks – since 2002 the total number of population as of 31 XII.

**Infrastruktura komunalna**  
*Municipal infrastructure*

TABL. 1 /37/. **WODOCIĄGI I KANALIZACJA W 2015 R.**  
*WATER-SUPPLY AND SEWERAGE SYSTEMS IN 2015*

WYSZCZEGÓLNIENIE <i>SPECIFICATION</i>	Sieć rozdzielcza w km <i>Distribution network in km</i>		Przyłącza prowadzące do budynków mieszkalnych w szt. <i>Connections leading to residential buildings in pcs</i>		Zużycie wody z wodociągów w gospodarstwach domowych <i>Consumption of water from water-supply systems in households</i>		Ścieki odprowadzone siecią kanalizacyjną w dam <sup>3</sup> <i>Waste water discharged by sewerage system in dam<sup>3</sup></i>
	wodociągowa <i>water supply</i>	kanalizacyjna <sup>a</sup> <i>sewerage<sup>a</sup></i>	wodociągowe <i>water supply system</i>	kanalizacyjne <i>sewerage system</i>	w dam <sup>3</sup> <i>in dam<sup>3</sup></i>	na 1 mieszkańca w m <sup>3</sup> <i>per capita in m<sup>3</sup></i>	
	stan w dniu 31 XII		as of 31 XII				
<b>WOJEWÓDZTWO</b> ..... <b>VOIVODSHIP</b>	<b>11096,2</b>	<b>7761,8</b>	<b>182749</b>	<b>128808</b>	<b>56374,1</b>	<b>32,9</b>	<b>72447</b>
<b>PODREGION</b> <i>SUBREGION</i>							
<b>KOSZALIŃSKI</b> .....	<b>3061,5</b>	<b>2389,1</b>	<b>47428</b>	<b>37981</b>	<b>12277,4</b>	<b>34,1</b>	<b>16225</b>
<b>Powiat białogardzki</b> .....	<b>485,3</b>	<b>416,6</b>	<b>5957</b>	<b>5447</b>	<b>1213,1</b>	<b>25,0</b>	<b>1359</b>
Gmina miejska: <i>Urban gmina:</i>							
Białogard .....	74,1	70,3	2040	2035	659,7	26,8	851
Gminy miejsko-wiejskie: <i>Urban-rural gminas:</i>							
Karlino .....	97,1	102,8	1161	1099	225,0	24,2	234
w tym miasto <i>of which city</i>	19,1	19,2	518	499	153,8	25,8	163
Tychowo .....	161,9	98,6	1320	1026	165,3	23,8	168
w tym miasto <i>of which city</i>	14,8	19,0	422	486	76,3	30,1	82
Gmina wiejska: <i>Rural gmina:</i>							
Białogard .....	152,2	144,9	1436	1287	163,1	20,8	106
<b>Powiat kołobrzeski</b> .....	<b>890,2</b>	<b>754,9</b>	<b>11409</b>	<b>10644</b>	<b>2796,7</b>	<b>35,1</b>	<b>5163</b>
Gmina miejska: <i>Urban gmina:</i>							
Kołobrzeg .....	156,2	124,7	4045	3384	1817,2	38,9	3398
Gmina miejsko-wiejska: <i>Urban-rural gmina:</i>							
Gościno .....	143,3	92,7	737	617	108,3	20,9	279
w tym miasto <i>of which city</i>	36,9	35,6	333	297	53,6	22,1	226
Gminy wiejskie: <i>Rural gminas:</i>							
Dygowo .....	106,6	111,2	916	898	119,6	21,3	122
Kołobrzeg .....	189,3	172,0	3620	3696	439,2	41,7	720
Rymań .....	93,1	86,0	470	469	74,9	18,4	110
Siemyśl .....	120,7	96,8	707	627	77,7	20,7	96
Ustronie Morskie .....	81,0	71,5	914	953	159,8	43,1	438
<b>Powiat koszaliński</b> .....	<b>772,9</b>	<b>642,8</b>	<b>13795</b>	<b>9443</b>	<b>2330,4</b>	<b>35,4</b>	<b>2245</b>
Gminy miejsko-wiejskie: <i>Urban-rural gminas:</i>							
Bobolice .....	166,5	102,5	1734	1418	205,7	21,9	193
w tym miasto <i>of which city</i>	24,1	14,2	611	577	89,1	21,3	111
Polanów .....	88,4	64,3	1239	708	243,4	27,2	310
w tym miasto <i>of which city</i>	24,8	24,8	432	308	79,1	26,5	250
Sianów .....	96,0	65,8	1946	911	353,7	25,8	357
w tym miasto <i>of which city</i>	15,8	14,4	531	517	161,3	24,2	300
Gminy wiejskie: <i>Rural gminas:</i>							
Będzino .....	97,4	33,1	1353	219	287,1	33,4	61
Biesiekierz .....	110,2	96,1	1547	1300	209,5	32,4	189
Manowo .....	59,8	45,5	1810	1330	212,7	31,0	185
Mielno .....	97,1	115,4	2715	2457	607,1	119,9	788
Świeszyno .....	57,5	120,1	1451	1100	211,2	31,3	162

<sup>a</sup> Łącznie z kolektorami.

<sup>a</sup> Including collectors.

TABL. 1 /37/. **WODOCIĄGI I KANALIZACJA W 2015 R. (cd.)**  
**WATER-SUPPLY AND SEWERAGE SYSTEMS IN 2015 (cont.)**

WYSZCZEGÓLNIENIE SPECIFICATION	Sieć rozdzielcza w km <i>Distribution network in km</i>		Przyłącza prowadzące do budynków mieszkalnych w szt. <i>Connections leading to residential buildings in pcs</i>		Zużycie wody z wodociągów w gospodarstwach domowych <i>Consumption of water from water-supply systems in households</i>		Ścieki odpro- wadzone siecią kanalizacyj- ną w dam <sup>3</sup> <i>Waste water discharged by sewerage system in dam<sup>3</sup></i>
	wodociągowa <i>water supply</i>	kanaliza- cyjna <sup>a</sup> <i>sewerage</i>	wodociągowe <i>water supply system</i>	kanalizacyjne <i>sewerage system</i>	w dam <sup>3</sup> <i>in dam<sup>3</sup></i>	na 1 mieszkańca w m <sup>3</sup> <i>per capita in m<sup>3</sup></i>	
	stan w dniu 31 XII		as of 31 XII				
<b>PODREGION SUBREGION</b>							
<b>KOSZALIŃSKI (dok.)</b>							
<b>Powiat sławieński .....</b>	<b>640,8</b>	<b>351,6</b>	<b>8792</b>	<b>5496</b>	<b>2123,4</b>	<b>37,0</b>	<b>2008</b>
Gminy miejskie: <i>Urban gminas:</i>							
Darłowo .....	68,2	68,7	1286	1189	720,3	51,4	720
Sławno .....	41,8	39,3	1227	1380	378,5	29,7	394
Gminy wiejskie: <i>Rural gminas:</i>							
Darłowo .....	148,7	82,3	1729	518	422,6	52,9	361
Malechowo .....	103,2	35,1	958	441	167,6	25,8	71
Postomino .....	144,2	66,7	1627	1208	215,7	30,6	350
Sławno .....	134,7	59,5	1965	760	218,7	24,2	112
<b>Miasto na prawach powiatu:</b> <b>City with powiat status:</b>							
<b>Koszalin .....</b>	<b>272,3</b>	<b>223,2</b>	<b>7475</b>	<b>6951</b>	<b>3813,8</b>	<b>35,1</b>	<b>5450</b>
<b>PODREGION SUBREGION</b>							
<b>SZCZECINECKO-PYRZYCKI</b>	<b>3755,2</b>	<b>2438,5</b>	<b>53217</b>	<b>34468</b>	<b>12178,6</b>	<b>28,1</b>	<b>11493</b>
<b>Powiat choszczeński .....</b>	<b>379,7</b>	<b>308,4</b>	<b>5396</b>	<b>3779</b>	<b>1390,0</b>	<b>28,0</b>	<b>1182</b>
Gminy miejsko-wiejskie: <i>Urban-rural gminas:</i>							
Choszczno .....	135,6	109,3	1418	1107	613,5	27,6	696
w tym miasto <i>of which city</i>	63,7	47,0	537	466	508,1	32,7	573
Drawno .....	56,5	29,6	936	460	145,2	27,9	106
w tym miasto <i>of which city</i>	17,5	13,8	296	281	75,9	32,7	82
Pelczyce .....	67,8	82,6	800	803	272,3	34,2	178
w tym miasto <i>of which city</i>	18,3	11,6	230	211	135,3	51,6	59
Recz .....	34,6	29,4	552	471	144,5	25,6	105
w tym miasto <i>of which city</i>	9,7	6,0	241	241	76,5	25,9	77
Gminy wiejskie: <i>Rural gminas:</i>							
Bierzwnik .....	54,8	36,3	1035	637	119,2	24,9	55
Krzęcin .....	30,4	21,2	655	301	95,3	25,2	42
<b>Powiat drawski .....</b>	<b>503,3</b>	<b>391,5</b>	<b>7337</b>	<b>4586</b>	<b>1921,1</b>	<b>33,0</b>	<b>1587</b>
Gminy miejsko-wiejskie: <i>Urban-rural gminas:</i>							
Czaplinek .....	112,1	37,1	1647	638	447,9	37,3	252
w tym miasto <i>of which city</i>	22,7	20,7	747	586	258,3	35,9	239
Drawsko Pomorskie .....	124,0	109,0	1725	1364	435,6	26,4	444
w tym miasto <i>of which city</i>	34,1	45,5	906	978	394,5	33,5	379
Kalisz Pomorski .....	53,1	73,5	767	525	288,0	39,1	239
w tym miasto <i>of which city</i>	17,4	15,0	243	189	193,9	44,4	152
Złocieniec .....	116,9	108,3	1813	1219	511,9	33,3	522
w tym miasto <i>of which city</i>	51,9	55,8	1359	897	476,4	36,2	449
Gminy wiejskie: <i>Rural gminas:</i>							
Ostrowice .....	49,3	29,6	606	473	130,9	51,1	36
Wierzchowo .....	47,9	34,0	779	367	106,8	24,6	94

<sup>a</sup> Łącznie z kolektorami.

<sup>a</sup> Including collectors.

TABL. 1 /37/. WODOCIĄGI I KANALIZACJA W 2015 R. (cd.)  
 WATER-SUPPLY AND SEWERAGE SYSTEMS IN 2015 (cont.)

WYSZCZEGÓLNIENIE SPECIFICATION	Sieć rozdzielcza w km Distribution network in km		Przyłącza prowadzące do budynków mieszkalnych w szt. Connections leading to residential buildings in pcs		Zużycie wody z wodo- ciągów w gospodarstwach domowych Consumption of water from water-supply systems in households		Ścieki odpro- wadzone siecią kanalizacyj- ną w dam <sup>3</sup> Waste water discharged by sewerage system in dam <sup>3</sup>
	wodociągowa water supply	kanaliza- cyjna <sup>a</sup> sewerage <sup>a</sup>	wodociągowe water supply system	kanalizacyjne sewerage system	w dam <sup>3</sup> in dam <sup>3</sup>	na 1 mieszkańca w m <sup>3</sup> per capita in m <sup>3</sup>	
	stan w dniu 31 XII as of 31 XII						
<b>PODREGION SUBREGION SZCZECINECKO-PYRZYCKI (cd.)</b>							
<b>Powiat łobeski .....</b>	<b>328,9</b>	<b>108,1</b>	<b>5051</b>	<b>2246</b>	<b>1150,8</b>	<b>30,5</b>	<b>725</b>
Gminy miejsko-wiejskie: Urban-rural gminas:							
Dobra .....	29,2	10,2	462	242	91,0	20,4	40
w tym miasto of which city	8,6	7,2	218	204	40,0	17,2	40
Łobez .....	75,4	37,9	1660	883	408,5	28,7	374
w tym miasto of which city	40,1	31,4	1144	833	306,2	29,5	326
Resko .....	91,5	31,5	1353	684	226,0	27,6	200
w tym miasto of which city	13,0	20,3	482	499	122,1	28,4	187
Węgorzyno .....	74,0	11,2	1055	223	283,4	39,7	67
w tym miasto of which city	17,1	11,2	426	223	87,0	30,1	67
Gmina wiejska: Rural gmina:							
Radowo Małe .....	58,8	17,3	521	214	141,9	38,6	44
<b>Powiat myśliborski .....</b>	<b>634,0</b>	<b>227,0</b>	<b>7997</b>	<b>4525</b>	<b>1837,4</b>	<b>27,3</b>	<b>1951</b>
Gminy miejsko-wiejskie: Urban-rural gminas:							
Barlinek .....	144,8	55,5	1727	1191	599,1	30,4	913
w tym miasto of which city	29,3	34,5	955	955	442,3	31,3	849
Dębno .....	189,3	107,6	2387	1612	581,5	27,8	585
w tym miasto of which city	50,9	38,4	957	818	402,4	28,7	472
Myślibórz .....	171,9	29,3	2306	1182	492,9	24,1	378
w tym miasto of which city	43,9	23,0	1085	736	317,3	27,6	344
Gminy wiejskie: Rural gminas:							
Boleszkowice .....	51,6	24,3	693	319	87,6	30,2	52
Nowogródek Pomorski .....	76,4	10,3	884	221	76,3	22,6	23
<b>Powiat pyrzycki .....</b>	<b>323,5</b>	<b>173,9</b>	<b>5290</b>	<b>2676</b>	<b>1096,9</b>	<b>27,2</b>	<b>882</b>
Gminy miejsko-wiejskie: Urban-rural gminas:							
Lipiany .....	46,2	30,9	890	574	148,3	24,6	132
w tym miasto of which city	20,3	27,1	610	536	109,0	27,0	121
Pyrzyce .....	109,9	43,3	2133	920	529,0	26,8	524
w tym miasto of which city	31,1	31,0	992	789	325,7	25,5	481
Gminy wiejskie: Rural gminas:							
Bielice .....	41,7	8,9	540	176	102,5	32,7	23
Kozielice .....	31,5	17,9	474	211	71,6	27,3	29
Przelewice .....	58,2	47,9	705	470	150,0	28,3	112
Warnice .....	36,0	25,0	548	325	95,5	26,9	62
<b>Powiat szczecinecki .....</b>	<b>767,4</b>	<b>677,1</b>	<b>10022</b>	<b>8393</b>	<b>2275,5</b>	<b>28,9</b>	<b>2159</b>
Gmina miejska: Urban gmina:							
Szczecinek .....	127,0	116,1	3169	3081	1373,7	34,0	1479
Gminy miejsko-wiejskie: Urban-rural gminas:							
Barwice .....	91,8	126,6	1726	1235	199,6	22,9	154
w tym miasto of which city	10,4	25,8	505	642	92,6	24,6	89

<sup>a</sup> Łącznie z kolektorami.

<sup>a</sup> Including collectors.



TABL. 1 /37/. WODOCIĄGI I KANALIZACJA W 2015 R. (cd.)  
 WATER-SUPPLY AND SEWERAGE SYSTEMS IN 2015 (cont.)

WYSZCZEGÓLNIENIE SPECIFICATION	Sieć rozdzielcza w km Distribution network in km		Przyłącza prowadzące do budynków mieszkalnych w szt. Connections leading to residential buildings in pcs		Zużycie wody z wodociągów w gospodarstwach domowych Consumption of water from water-supply systems in households		Ścieki odpro- wadzone siecią kanalizacyj- ną w dam <sup>3</sup> Waste water discharged by sewerage system in dam <sup>3</sup>
	wodociągowa water supply	kanaliza- cyjna <sup>a</sup> sewerage <sup>a</sup>	wodociągowe water supply system	kanalizacyjne sewerage system	w dam <sup>3</sup> in dam <sup>3</sup>	na 1 mieszkańca w m <sup>3</sup> per capita in m <sup>3</sup>	
	stan w dniu 31 XII		as of 31 XII				
<b>PODREGION SUBREGION</b>							
<b>SZCZECINECKO-PYRZYCKI (dok.)</b>							
<b>Powiat szczecinecki (dok.)</b>							
Gminy miejsko-wiejskie: (dok.) Urban-rural gminas: (cont.)							
Biały Bór .....	189,0	74,3	1007	461	132,4	24,8	92
w tym miasto of which city	32,4	22,7	397	211	59,9	27,2	59
Borne Sulinowo .....	118,8	140,4	1507	1789	270,4	27,6	236
w tym miasto of which city	12,5	13,8	352	340	187,1	38,3	153
Gminy wiejskie: Rural gminas:							
Grzmiąca .....	111,5	96,9	907	589	106,4	21,5	81
Szczecinek .....	129,3	122,8	1706	1238	193,0	20,5	117
<b>Powiat świdwiński .....</b>	<b>522,8</b>	<b>363,3</b>	<b>5621</b>	<b>4706</b>	<b>1166,7</b>	<b>24,2</b>	<b>1419</b>
Gmina miejska: Urban gmina:							
Świdwin .....	19,6	39,0	768	773	475,0	30,6	482
Gmina miejsko-wiejska: Urban-rural gmina:							
Połczyn-Zdrój .....	201,1	111,6	1991	2019	309,9	19,8	677
w tym miasto of which city	23,9	32,7	796	785	156,5	18,7	532
Gminy wiejskie: Rural gminas:							
Brzeżno .....	52,7	28,3	416	232	63,7	22,5	37
Rąbino .....	101,6	62,5	702	470	87,4	22,9	79
Sławoborze .....	47,2	97,8	892	941	81,0	19,1	74
Świdwin .....	100,6	24,1	852	271	149,7	24,6	70
<b>Powiat walecki .....</b>	<b>295,6</b>	<b>189,2</b>	<b>6503</b>	<b>3557</b>	<b>1340,2</b>	<b>24,7</b>	<b>1588</b>
Gmina miejska: Urban gmina:							
Walcz .....	49,5	40,0	1811	1313	676,0	26,1	1020
Gminy miejsko-wiejskie: Urban-rural gminas:							
Człopa .....	51,0	24,9	964	526	135,2	26,8	76
w tym miasto of which city	16,0	5,0	344	344	80,3	34,2	65
Mirosławiec .....	36,1	12,5	573	561	127,6	23,1	229
w tym miasto of which city	14,7	9,4	374	475	89,0	29,2	189
Tuczno .....	51,0	37,7	939	551	96,6	19,1	102
w tym miasto of which city	13,2	17,6	383	348	49,5	25,4	72
Gmina wiejska: Rural gmina:							
Walcz .....	108,0	74,1	2216	606	304,8	24,1	161
<b>PODREGION SUBREGION</b>							
<b>M. SZCZECIN .....</b>	<b>789,4</b>	<b>640,4</b>	<b>18106</b>	<b>18160</b>	<b>13898,1</b>	<b>34,1</b>	<b>25811</b>
<b>Miasto na prawach powiatu: City with powiat status:</b>							
<b>Szczecin .....</b>	<b>789,4</b>	<b>640,4</b>	<b>18106</b>	<b>18160</b>	<b>13898,1</b>	<b>34,1</b>	<b>25811</b>

<sup>a</sup> Łącznie z kolektorami.  
<sup>a</sup> Including collectors.

TABL. 1 /37/. WODOCIĄGI I KANALIZACJA W 2015 R. (cd.)  
WATER-SUPPLY AND SEWERAGE SYSTEMS IN 2015 (cont.)

WYSZCZEGÓLNIENIE SPECIFICATION	Sieć rozdzielcza w km Distribution network in km		Przyłącza prowadzące do budynków mieszkalnych w szt. Connections leading to residential buildings in pcs		Zużycie wody z wodociągów w gospodarstwach domowych Consumption of water from water-supply systems in households		Ścieki odpro- wadzone siecią kanalizacyj- ną w dam <sup>3</sup> Waste water discharged by sewerage system in dam <sup>3</sup>
	wodociągowa water supply	kanaliza- cyjna <sup>a</sup> sewerage <sup>a</sup>	wodociągowe water supply system	kanalizacyjne sewerage system	w dam <sup>3</sup> in dam <sup>3</sup>	na 1 mieszkańca w m <sup>3</sup> per capita in m <sup>3</sup>	
	stan w dniu 31 XII as of 31 XII						
<b>PODREGION SUBREGION</b>							
<b>SZCZECIŃSKI .....</b>	<b>3490,1</b>	<b>2293,8</b>	<b>63998</b>	<b>38199</b>	<b>18020,0</b>	<b>35,1</b>	<b>18918</b>
<b>Powiat goleniowski.....</b>	<b>656,1</b>	<b>373,8</b>	<b>9712</b>	<b>6177</b>	<b>2607,0</b>	<b>31,6</b>	<b>2717</b>
Gminy miejsko-wiejskie: <i>Urban-rural gminas:</i>							
Goleniów .....	263,7	204,7	4273	3520	1043,3	29,2	1390
w tym miasto <i>of which city</i>	75,3	70,4	1969	1906	718,5	31,6	1142
Maszewo .....	92,0	35,5	1240	635	300,8	34,2	135
w tym miasto <i>of which city</i>	18,2	14,7	468	456	98,9	29,4	107
Nowogard .....	147,1	31,4	2111	776	852,9	34,3	923
w tym miasto <i>of which city</i>	58,7	29,6	1191	720	710,0	42,2	912
Stepnica .....	57,6	70,9	886	753	164,3	33,1	133
w tym miasto <i>of which city</i>	17,3	21,6	281	237	61,5	25,1	64
Gminy wiejskie: <i>Rural gminas:</i>							
Osina .....	54,6	22,0	446	191	100,6	33,4	61
Przybiernów .....	41,1	9,3	756	302	145,1	28,4	75
<b>Powiat gryficki .....</b>	<b>510,5</b>	<b>251,8</b>	<b>8630</b>	<b>5506</b>	<b>2257,3</b>	<b>36,8</b>	<b>2880</b>
Gminy miejsko-wiejskie: <i>Urban-rural gminas:</i>							
Gryfice .....	173,7	68,1	2476	1839	697,4	29,1	726
w tym miasto <i>of which city</i>	50,6	49,4	1596	1646	543,9	32,4	662
Płoty .....	42,3	23,8	1018	431	245,6	27,2	176
w tym miasto <i>of which city</i>	8,5	13,2	368	313	133,9	33,3	140
Trzebiatów .....	136,4	67,5	2093	1076	742,6	44,8	993
w tym miasto <i>of which city</i>	57,8	38,9	897	892	416,4	41,0	588
Gminy wiejskie: <i>Rural gminas:</i>							
Brojce .....	39,8	3,7	456	119	142,0	37,3	55
Karnice .....	57,8	12,5	442	177	142,5	34,6	55
Rewal .....	60,5	76,2	2145	1864	287,2	74,7	875
<b>Powiat gryfiński.....</b>	<b>600,5</b>	<b>390,4</b>	<b>10709</b>	<b>5449</b>	<b>2640,3</b>	<b>31,6</b>	<b>2500</b>
Gminy miejsko-wiejskie: <i>Urban-rural gminas:</i>							
Cedynia .....	73,5	15,8	822	271	161,0	37,1	94
w tym miasto <i>of which city</i>	7,4	5,7	165	197	47,1	28,9	49
Chojna .....	93,5	33,7	1726	631	404,2	29,1	275
w tym miasto <i>of which city</i>	32,0	21,1	598	444	221,1	30,0	231
Gryfino .....	154,3	134,3	2731	1804	1137,0	35,4	1321
w tym miasto <i>of which city</i>	59,2	60,1	1277	1053	782,0	36,3	1120
Mieszkowice .....	64,4	97,8	1217	1033	182,5	24,8	406
w tym miasto <i>of which city</i>	11,1	18,1	611	607	90,0	25,2	151
Moryń .....	34,6	18,1	704	313	123,1	28,4	69
w tym miasto <i>of which city</i>	6,9	8,4	268	236	57,0	35,6	47
Trzcińsko-Zdrój .....	41,5	33,2	859	450	171,7	31,1	130
w tym miasto <i>of which city</i>	15,4	15,9	257	250	66,3	27,6	100
Gminy wiejskie: <i>Rural gminas:</i>							
Banie .....	47,9	23,8	910	333	181,6	28,3	65
Stare Czarnowo .....	31,9	13,5	553	271	139,1	36,1	82
Widuchowa .....	58,9	20,2	1187	343	140,1	25,3	58

<sup>a</sup> Łącznie z kolektorami.<sup>a</sup> Including collectors.

TABL. 1 /37/. **WODOCIĄGI I KANALIZACJA W 2015 R. (dok.)**  
**WATER-SUPPLY AND SEWERAGE SYSTEMS IN 2015 (cont.)**

WYSZCZEGÓLNIENIE SPECIFICATION	Sieć rozdzielcza w km Distribution network in km		Przyłącza prowadzące do budynków mieszkalnych w szt. Connections leading to residential buildings in pcs		Zużycie wody z wodociągów w gospodarstwach domowych Consumption of water from water-supply systems in households		Ścieki odpro- wadzone siecią kanalizacyj- ną w dam <sup>3</sup> Waste water discharged by sewerage system in dam <sup>3</sup>
	wodociągowa water supply	kanaliza- cyjna <sup>a</sup> sewerage <sup>a</sup>	wodociągowe water supply system	kanalizacyjne sewerage system	w dam <sup>3</sup> in dam <sup>3</sup>	na 1 mieszkańca w m <sup>3</sup> per capita in m <sup>3</sup>	
	stan w dniu 31 XII as of 31 XII						
<b>PODREGION SUBREGION SZCZECIŃSKI (dok.)</b>							
<b>Powiat kamieński .....</b>	<b>433,8</b>	<b>186,9</b>	<b>7695</b>	<b>4995</b>	<b>1819,3</b>	<b>38,2</b>	<b>2057</b>
Gminy miejsko-wiejskie: <i>Urban-rural gminas:</i>							
Dziwnów .....	58,0	25,2	498	576	219,1	54,6	628
w tym miasto <i>of which city</i>	25,0	7,2	166	221	117,5	43,2	279
Golczewo .....	65,6	22,5	1258	637	386,4	64,6	116
w tym miasto <i>of which city</i>	13,7	13,4	561	541	139,4	51,2	80
Kamień Pomorski .....	75,3	46,1	2455	1853	369,1	25,5	383
w tym miasto <i>of which city</i>	30,3	29,4	1316	1306	256,0	28,5	330
Międzyzdroje .....	30,6	32,2	746	719	333,5	50,8	617
w tym miasto <i>of which city</i>	19,2	16,7	499	485	292,3	53,5	559
Wolin .....	149,0	43,1	2167	674	329,0	26,7	221
w tym miasto <i>of which city</i>	16,1	13,4	459	423	124,9	25,5	144
Gmina wiejska: <i>Rural gmina:</i>							
Świerzno .....	55,3	17,8	571	536	182,2	41,9	92
<b>Powiat policki .....</b>	<b>416,0</b>	<b>521,8</b>	<b>11167</b>	<b>6598</b>	<b>2924,2</b>	<b>38,5</b>	<b>2958</b>
Gminy miejsko-wiejskie: <i>Urban-rural gminas:</i>							
Nowe Warpno .....	21,5	23,1	470	303	53,2	32,1	51
w tym miasto <i>of which city</i>	12,1	23,1	335	303	45,4	37,3	51
Police .....	164,8	151,6	4044	2345	1259,3	30,2	1440
w tym miasto <i>of which city</i>	81,8	87,6	1992	1516	993,9	29,8	1292
Gminy wiejskie: <i>Rural gminas:</i>							
Dobra (Szczecińska) .....	160,6	246,4	4856	2500	1141,2	55,6	852
Kolbaskowo .....	69,1	100,7	1797	1450	470,5	39,2	615
<b>Powiat stargardzki .....</b>	<b>754,4</b>	<b>448,2</b>	<b>13075</b>	<b>7493</b>	<b>4257,8</b>	<b>35,3</b>	<b>2255</b>
Gmina miejska: <i>Urban gmina:</i>							
Stargard Szczeciński .....	147,2	161,6	4534	3599	2454,4	35,6	1431
Gminy miejsko-wiejskie: <i>Urban-rural gminas:</i>							
Chociwel .....	53,6	10,3	738	175	145,6	24,3	77
w tym miasto <i>of which city</i>	8,7	10,3	244	175	75,0	23,4	77
Dobrzany .....	50,0	21,8	841	389	176,0	34,9	144
w tym miasto <i>of which city</i>	11,5	6,8	297	235	90,0	38,4	130
Ińsko .....	37,5	10,6	605	254	116,0	32,9	68
w tym miasto <i>of which city</i>	15,5	10,0	296	233	67,0	33,3	62
Suchań .....	64,3	6,5	851	501	113,1	25,9	68
w tym miasto <i>of which city</i>	4,5	3,0	340	325	46,1	31,4	55
Gminy wiejskie: <i>Rural gminas:</i>							
Dolice .....	58,5	49,0	897	525	231,8	28,9	138
Kobylanka .....	94,8	86,2	1564	895	318,5	62,4	26
Marianowo .....	32,9	19,9	378	213	92,2	29,0	24
Stara Dąbrowa .....	40,9	4,6	681	167	125,5	33,7	43
Stargard Szczeciński .....	174,7	77,7	1986	775	484,7	38,1	236
<b>Miasto na prawach powiatu: City with powiat status:</b>							
<b>Świnoujście .....</b>	<b>118,8</b>	<b>120,9</b>	<b>3010</b>	<b>1981</b>	<b>1514,1</b>	<b>36,7</b>	<b>3551</b>

<sup>a</sup> Łącznie z kolektorami.

<sup>a</sup> Including collectors.

TABL. 2 /38/. **SIEĆ GAZOWA ORAZ ODBIORCY I ZUŻYCIE GAZU Z SIECI W GOSPODARSTWACH DOMOWYCH W 2015 R.**  
**GAS SUPPLY SYSTEM AS WELL AS CONSUMERS AND CONSUMPTION OF GAS FROM GAS SUPPLY SYSTEM IN HOUSEHOLDS IN 2015**

WYSZCZEGÓLNIENIE SPECIFICATION	Sieć gazowa <sup>a</sup> w km Distribution network <sup>a</sup> in km	Przyłącza prowadzące do budynków <sup>ab</sup> w szt. Connections leading to buildings <sup>ab</sup> in pcs	Odbiorcy gazu z sieci <sup>ac</sup> Consumers of gas from gas supply system <sup>ac</sup>	Zużycie gazu z sieci <sup>d</sup> Consumption of gas from gas supply system <sup>d</sup>	
				w tys. m <sup>3</sup> in thous. m <sup>3</sup>	na 1 mieszkańca w m <sup>3</sup> per capita in m <sup>3</sup>
<b>WOJEWÓDZTWO .....</b> <b>VOIVODSHIP</b>	<b>7193,9</b>	<b>106466</b>	<b>375893</b>	<b>216910,1</b>	<b>126,6</b>
<b>Podregion Subregion</b>					
<b>koszaliński .....</b>	<b>1733,8</b>	<b>24150</b>	<b>74620</b>	<b>60727,9</b>	<b>168,7</b>
Powiaty: Powiats:					
białogardzki .....	205,4	1819	3435	4278,2	88,0
kołobrzeski .....	574,0	7079	18884	20026,3	251,6
koszaliński .....	463,5	4564	5658	7989,9	121,4
ślawieński .....	209,7	2912	8492	4693,5	81,9
Miasto na prawach powiatu: City with powiat status:					
Koszalin .....	281,2	7776	38151	23740,0	218,6
<b>Podregion Subregion</b>					
<b>szczecinecko-pyrzycki .....</b>	<b>2041,7</b>	<b>21782</b>	<b>65729</b>	<b>32650,1</b>	<b>75,2</b>
Powiaty: Powiats:					
choszczeński .....	342,0	2672	7855	4022,3	81,1
drawski .....	233,5	3103	9972	5508,5	94,7
łobeski .....	109,3	1723	3389	2492,7	66,1
myśliborski .....	310,9	3479	9972	4487,6	66,7
pyrzycki .....	276,9	3416	5729	2878,2	71,3
szczecinecki .....	338,4	2876	13558	4941,4	62,8
świdwiński .....	269,4	2132	6097	4523,2	93,9
walecki .....	161,3	2381	9157	3796,2	70,0
<b>Podregion Subregion</b>					
<b>m. Szczecin .....</b>	<b>908,8</b>	<b>21922</b>	<b>137366</b>	<b>61124,5</b>	<b>150,2</b>
Miasto na prawach powiatu: City with powiat status:					
Szczecin .....	908,8	21922	137366	61124,5	150,2
<b>Podregion Subregion</b>					
<b>szczeciński .....</b>	<b>2509,6</b>	<b>38612</b>	<b>98178</b>	<b>62407,6</b>	<b>121,7</b>
Powiaty: Powiats:					
goleniowski .....	525,6	6948	15520	11091,8	134,4
gryficki .....	353,3	5317	12034	9279,3	151,2
gryfiński .....	161,6	2871	7981	3099,5	37,1
kamieński .....	338,4	3720	5191	6459,1	135,5
policki .....	456,4	10073	19709	15972,7	210,4
stargardzki .....	552,3	7093	24268	9159,9	76,0
Miasto na prawach powiatu: City with powiat status:					
Świnoujście .....	122,0	2590	13475	7345,3	178,2

<sup>a</sup> Stan w dniu 31 XII. <sup>b</sup> Łącznie z przyłączami prowadzącymi do budynków niemieszkalnych. <sup>c</sup> Łącznie z korzystającymi z gazomierzy zbiorczych. <sup>d</sup> W jednostkach naturalnych, według których następuje rozliczenie z odbiorcami.

<sup>a</sup> As of 31 XII. <sup>b</sup> Including with connections leading to non-residential buildings. <sup>c</sup> Including gas consumers using collective gas-meters. <sup>d</sup> Consumption of gas in natural units on the basis of which settlements with clients occur.

TABL. 3 /39/. **ODBIORCY ORAZ ZUŻYCIE ENERGII ELEKTRYCZNEJ W GOSPODARSTWACH DOMOWYCH<sup>a</sup> W 2015 R.**  
**CONSUMERS AND CONSUMPTION OF ELECTRICITY IN HOUSEHOLDS<sup>a</sup>**  
**IN 2015**

WYSZCZEGÓLNIENIE SPECIFICATION	Odbiorcy energii elektrycznej <sup>b</sup> Consumers of electricity <sup>b</sup>	Zużycie energii elektrycznej Consumption of electricity		
		w GWh in GWh	na 1 mieszkańca per capita	na 1 odbiorcę <sup>c</sup> per consumer <sup>c</sup>
			w kWh in kWh	
<b>WOJEWÓDZTWO .....</b> <b>VOIVODSHIP</b>	<b>635474</b>	<b>1136,4</b>	<b>663,1</b>	<b>1788,2</b>
<b>Podregion Subregion</b>				
<b>koszaliński .....</b>	<b>134622</b>	<b>240,4</b>	<b>667,9</b>	<b>1785,7</b>
Powiaty: Powiats:				
białogardzki .....	16863	28,9	593,8	1711,8
kołobrzeski .....	32682	54,2	680,9	1658,2
koszaliński .....	20710	47,4	719,7	2286,5
ślawieński .....	19150	38,2	667,0	1996,9
Miasto na prawach powiatu: City with powiat status:				
Koszalin .....	45217	71,7	660,7	1586,5
<b>Podregion Subregion</b>				
<b>szczecinecko-pyrzycki .....</b>	<b>151038</b>	<b>257,3</b>	<b>592,7</b>	<b>1703,6</b>
Powiaty: Powiats:				
choszczeński .....	17183	29,2	589,6	1701,1
drawski .....	20457	36,1	620,9	1765,4
łobeski .....	13568	22,4	595,3	1654,4
myśliborski .....	22769	43,9	652,6	1929,2
pyrzycki .....	12833	23,3	575,6	1811,6
szczecinecki .....	27473	44,4	564,6	1616,2
świdwiński .....	16485	26,4	547,3	1598,4
walecki .....	20270	31,6	582,7	1558,7
<b>Podregion Subregion</b>				
<b>m. Szczecin .....</b>	<b>169816</b>	<b>287,4</b>	<b>706,0</b>	<b>1692,2</b>
Miasto na prawach powiatu: City with powiat status:				
Szczecin .....	169816	287,4	706,0	1692,2
<b>Podregion Subregion</b>				
<b>szczeciński .....</b>	<b>179998</b>	<b>351,3</b>	<b>685,1</b>	<b>1951,7</b>
Powiaty: Powiats:				
goleniowski .....	27229	54,4	659,1	1997,5
gryficki .....	21431	40,7	662,8	1898,4
gryfiński .....	27495	55,3	662,1	2009,8
kamieński .....	20890	42,3	886,5	2023,3
policki .....	26213	61,1	805,2	2331,8
stargardzki .....	41448	72,8	604,1	1757,3
Miasto na prawach powiatu: City with powiat status:				
Świnoujście .....	15292	24,7	600,4	1618,3

<sup>a</sup> Łącznie z gospodarstwami domowymi, których głównym źródłem utrzymania jest dochód z użytkowanego gospodarstwa indywidualnego w rolnictwie. <sup>b</sup> Stan w dniu 31 XII. <sup>c</sup> Do przeliczeń przyjęto liczbę odbiorców według stanu w dniu 31 XII.  
 Źródło: dane Ministerstwa Gospodarki.

<sup>a</sup> Including households, in which the main source of maintenance is income from a private farm in agricultural.  
<sup>b</sup> As of 31 XII. <sup>c</sup> The number of consumers as of 31 XII was used in calculations.

Source: data of the Ministry of Economy.

TABL. 4 /40/. **ODPADY KOMUNALNE ZMIESZANE, NIECZYSTOŚCI CIEKŁE I SKŁADOWISKA W 2015 R.**  
**MIXED MUNICIPAL WASTE, LIQUID WASTE AND LANDFILL SITES IN 2015**

WYSZCZEGÓLNIENIE SPECIFICATION	Zebrane odpady komunalne zmieszane <sup>ab</sup> Mixed municipal waste collected <sup>ab</sup>		Nieczystości ciekłe wywiezione <sup>ac</sup> Liquid waste removed <sup>ac</sup>		Czynne składowiska kontrolowane (stan w dniu 31 XII) Controlled landfill sites in operation (as of 31 XII)		
	ogółem total	w tym z gospodarstw domowych of which from households	ogółem total	w tym z gospodarstw domowych of which from households	liczba number	powierzchnia w ha area in ha	
	w tys. t in thous. t	na 1 miesz- kańca w kg per capita in kg	w dam <sup>3</sup> in dam <sup>3</sup>	w tym z gospodarstw domowych of which from households			
<b>WOJEWÓDZTWO ..... VOIVODSHIP</b>	<b>461,9</b>	<b>333,7</b>	<b>194,7</b>	<b>928,8</b>	<b>637,0</b>	<b>14</b>	<b>162,0</b>
<b>Podregion Subregion</b>							
<b>koszaliński .....</b>	<b>97,3</b>	<b>66,6</b>	<b>184,9</b>	<b>175,0</b>	<b>49,3</b>	<b>4</b>	<b>38,0</b>
Powiaty: Powiats:							
białogardzki .....	9,0	8,4	172,9	7,2	6,5	–	–
kolobrzeczki .....	24,3	12,6	157,4	2,1	0,6	1	10,0
koszaliński .....	16,8	12,7	193,3	79,2	31,3	1	20,2
slawieński .....	15,7	9,8	171,4	81,0	8,7	2	7,8
Miasto na prawach powiatu: City with powiat status:							
Koszalin .....	31,5	23,1	212,6	5,5	2,2	–	–
<b>Podregion Subregion</b>							
<b>szczecinecko-pyrzycki</b>	<b>92,1</b>	<b>74,7</b>	<b>172,0</b>	<b>271,0</b>	<b>215,7</b>	<b>5</b>	<b>97,7</b>
Powiaty: Powiats:							
choszczeński .....	11,2	9,8	196,5	15,1	13,6	1	4,2
drawski .....	12,9	10,3	176,2	58,8	48,7	–	–
łobeski .....	6,4	5,5	146,4	36,8	28,8	–	–
myśliborski .....	16,2	12,7	189,2	57,8	37,7	1	78,0
pyrzycki .....	9,2	7,3	181,6	31,8	26,1	–	–
szczecinecki .....	16,8	12,9	164,0	14,8	14,2	1	9,4
świdwiński .....	8,2	6,6	137,1	21,5	18,6	1	2,7
walecki .....	11,2	9,6	177,2	34,4	28,0	1	3,4
<b>Podregion Subregion</b>							
<b>m. Szczecin .....</b>	<b>120,4</b>	<b>86,3</b>	<b>212,2</b>	<b>97,0</b>	<b>76,8</b>	<b>–</b>	<b>–</b>
Miasto na prawach powiatu: City with powiat status:							
Szczecin .....	120,4	86,3	212,2	97,0	76,8	–	–
<b>Podregion Subregion</b>							
<b>szczeciński .....</b>	<b>152,1</b>	<b>106,1</b>	<b>206,9</b>	<b>385,8</b>	<b>295,2</b>	<b>5</b>	<b>26,3</b>
Powiaty: Powiats:							
goleniowski .....	23,6	17,0	206,2	64,9	40,4	1	4,5
gryficki .....	18,0	10,9	176,7	34,0	29,1	–	–
gryfiński .....	25,1	19,0	227,9	114,8	92,7	2	6,9
kamieński .....	15,8	8,7	181,5	54,8	40,9	–	–
policki .....	21,8	18,9	249,2	68,5	52,7	1	4,4
stargardzki .....	31,7	23,1	191,6	38,9	35,7	1	10,5
Miasto na prawach powiatu: City with powiat status:							
Świnoujście .....	16,1	8,5	206,3	9,9	3,7	–	–

<sup>a</sup> Dane szacunkowe. <sup>b</sup> Dane nie obejmują odpadów komunalnych zebranych selektywnie. <sup>c</sup> Gromadzone przejściowo w zbiornikach bezodpływowych.

<sup>a</sup> Estimated data. <sup>b</sup> Data do not include municipal waste collected separately. <sup>c</sup> Collected temporarily in cesspools.

**Mieszkania**  
*Dwellings*

TABL. 5 /41/. **ZASOBY MIESZKANIOWE<sup>a</sup> W 2015 R.**  
Stan w dniu 31 XII  
*DWELLING STOCKS<sup>a</sup> IN 2015*  
As of 31 XII

WYSZCZEGÓLNIENIE SPECIFICATION	Mieszkania Dwellings	Izby Rooms	Powierzchnia użytkowa mieszkań w m <sup>2</sup> Useful floor area of dwell- ings in m <sup>2</sup>	Przeciętna Average				
				liczba izb w mieszkaniu number of rooms in a dwelling	liczba osób <sup>b</sup> na number of persons <sup>b</sup>		powierzchnia użytkowa w m <sup>2</sup> useful floor area in m <sup>2</sup>	
					1 mieszkanie per dwelling	1 izbę per room	1 mieszkania per dwelling	na 1 osobę <sup>b</sup> per person <sup>b</sup>
<b>WOJEWÓDZTWO . . . . .</b>	<b>638897</b>	<b>2457498</b>	<b>45010492</b>	<b>3,85</b>	<b>2,68</b>	<b>0,70</b>	<b>70,5</b>	<b>26,3</b>
<b>VOIVODSHIP</b>								
<b>PODREGION</b>								
<b>SUBREGION</b>								
<b>KOSZALIŃSKI . . . . .</b>	<b>135957</b>	<b>537442</b>	<b>10080504</b>	<b>3,95</b>	<b>2,64</b>	<b>0,67</b>	<b>74,1</b>	<b>28,1</b>
<b>Powiat białogardzki</b>	<b>16664</b>	<b>63099</b>	<b>1156121</b>	<b>3,79</b>	<b>2,91</b>	<b>0,77</b>	<b>69,4</b>	<b>23,9</b>
Gmina miejska: Urban gmina:								
Białogard . . . . .	8994	33351	594651	3,71	2,72	0,73	66,1	24,3
Gminy miejsko-wiejskie: Urban-rural gminas:								
Karlino . . . . .	3039	11013	191820	3,62	3,05	0,84	63,1	20,7
w tym miasto . . . . . of which city	2092	7354	121086	3,52	2,84	0,81	57,9	20,4
Tychowo . . . . .	2237	8810	171358	3,94	3,10	0,79	76,6	24,7
w tym miasto . . . . . of which city	874	3574	68352	4,09	2,91	0,71	78,2	26,9
Gmina wiejska: Rural gmina:								
Białogard . . . . .	2394	9925	198292	4,15	3,27	0,79	82,8	25,4
<b>Powiat kołobrzeski</b>	<b>33546</b>	<b>136175</b>	<b>2604808</b>	<b>4,06</b>	<b>2,37</b>	<b>0,58</b>	<b>77,6</b>	<b>32,8</b>
Gmina miejska: Urban gmina:								
Kołobrzeg . . . . .	22521	85322	1519609	3,79	2,07	0,55	67,5	32,6
Gmina miejsko-wiejska: Urban-rural gmina:								
Gościno . . . . .	1596	6462	126347	4,05	3,23	0,80	79,2	24,5
w tym miasto . . . . . of which city	785	3281	63011	4,18	3,05	0,73	80,3	26,3
Gminy wiejskie: Rural gminas:								
Dygowo . . . . .	1519	6531	133964	4,30	3,71	0,86	88,2	23,8
Kołobrzeg . . . . .	4122	19898	465642	4,83	2,57	0,53	113,0	43,9
Rymań . . . . .	1221	4792	91308	3,92	3,31	0,84	74,8	22,6
Siemysł . . . . .	1094	4685	97551	4,28	3,41	0,80	89,2	26,1
Ustronie Morskie . . . . .	1473	8485	170387	5,76	2,49	0,43	115,7	46,5
<b>Powiat koszaliński</b>	<b>21736</b>	<b>95347</b>	<b>1915346</b>	<b>4,39</b>	<b>3,03</b>	<b>0,69</b>	<b>88,1</b>	<b>29,1</b>
Gminy miejsko-wiejskie: Urban-rural gminas:								
Bobolice . . . . .	2982	11340	209134	3,80	3,15	0,83	70,1	22,3
w tym miasto . . . . . of which city	1409	5337	96407	3,79	2,96	0,78	68,4	23,1
Polanów . . . . .	2643	10291	190576	3,89	3,38	0,87	72,1	21,4
w tym miasto . . . . . of which city	964	3727	67427	3,87	3,06	0,79	69,9	22,8
Sianów . . . . .	4146	17521	349713	4,23	3,32	0,79	84,3	25,4
w tym miasto . . . . . of which city	2124	8323	155443	3,92	3,13	0,80	73,2	23,4

<sup>a</sup> Na podstawie bilansu zasobów mieszkaniowych. <sup>b</sup> Patrz uwagi ogólne, ust. 4 na str. 143.

<sup>a</sup> Based on balance of dwelling stocks. <sup>b</sup> See general notes, item 4 on page 143.

TABL. 5 /41/. ZASOBY MIESZKANIOWE <sup>a</sup> W 2015 R. (cd.)

Stan w dniu 31 XII

DWELLING STOCKS <sup>a</sup> IN 2015 (cont.)

As of 31 XII

WYSZCZEGÓLNIENIE SPECIFICATION	Mieszkania Dwellings	Izby Rooms	Powierzchnia użytkowa mieszkań w m <sup>2</sup> Useful floor area of dwell- ings in m <sup>2</sup>	Przeciętna Average				
				liczba izb w mieszkaniu number of rooms in a dwelling	liczba osób <sup>b</sup> na number of persons <sup>b</sup>		powierzchnia użytkowa w m <sup>2</sup> useful floor area in m <sup>2</sup>	
					1 mieszkanie per dwelling	1 izbę per room	1 mieszkania per dwelling	na 1 osobę <sup>b</sup> per person <sup>b</sup>
<b>PODREGION SUBREGION</b>								
<b>KOSZALIŃSKI (dok.)</b>								
<b>Powiat koszaliński (dok.)</b>								
Gminy wiejskie: Rural gminas:								
Będzino .....	2704	11930	237443	4,41	3,17	0,72	87,8	27,7
Biesiekierz .....	2013	9547	215407	4,74	3,26	0,69	107,0	32,9
Manowo .....	2311	9284	176978	4,02	2,96	0,74	76,6	25,9
Mielno .....	2732	15185	312544	5,56	1,83	0,33	114,4	62,4
Świeszyno .....	2205	10249	223551	4,65	3,09	0,66	101,4	32,8
<b>Powiat sławieński ...</b>	<b>18578</b>	<b>78089</b>	<b>1508770</b>	<b>4,20</b>	<b>3,08</b>	<b>0,73</b>	<b>81,2</b>	<b>26,4</b>
Gminy miejskie: Urban gminas:								
Darłowo .....	5491	22006	410074	4,01	2,55	0,64	74,7	29,3
Sławno .....	4466	16840	292655	3,77	2,84	0,75	65,5	23,1
Gminy wiejskie: Rural gminas:								
Darłowo .....	2407	11729	243957	4,87	3,33	0,68	101,4	30,5
Malechowo .....	1875	7978	162197	4,25	3,44	0,81	86,5	25,1
Postomino .....	2133	9702	205341	4,55	3,30	0,73	96,3	29,2
Sławno .....	2206	9834	194546	4,46	4,08	0,91	88,2	21,6
<b>Miasto na prawach powiatu:</b>								
<b>City with powiat status:</b>								
<b>Koszalin .....</b>	<b>45433</b>	<b>164732</b>	<b>2895459</b>	<b>3,63</b>	<b>2,38</b>	<b>0,66</b>	<b>63,7</b>	<b>26,8</b>
<b>PODREGION SUBREGION</b>								
<b>SZCZECINECKO- -PYRZYCKI .....</b>	<b>147180</b>	<b>565314</b>	<b>10225338</b>	<b>3,84</b>	<b>2,94</b>	<b>0,77</b>	<b>69,5</b>	<b>23,6</b>
<b>Powiat choszczeński</b>	<b>16439</b>	<b>63286</b>	<b>1134032</b>	<b>3,85</b>	<b>3,01</b>	<b>0,78</b>	<b>69,0</b>	<b>22,9</b>
Gminy miejsko-wiejskie: Urban-rural gminas:								
Choszczno .....	7671	29273	511113	3,82	2,88	0,75	66,6	23,1
w tym miasto of which city	5700	21295	358847	3,74	2,72	0,73	63,0	23,1
Drawno .....	1852	7103	126542	3,84	2,80	0,73	68,3	24,4
w tym miasto of which city	848	3259	57008	3,84	2,72	0,71	67,2	24,7
Pełczyce .....	2480	9319	168802	3,76	3,20	0,85	68,1	21,2
w tym miasto of which city	850	3170	56100	3,73	3,10	0,83	66,0	21,3
Recz .....	1823	6993	121796	3,84	3,10	0,81	66,8	21,5
w tym miasto of which city	992	3983	68293	4,02	2,99	0,74	68,8	23,1
Gminy wiejskie: Rural gminas:								
Bierzwnik .....	1468	6170	121350	4,20	3,26	0,78	82,7	25,4
Krzęcin .....	1145	4428	84429	3,87	3,33	0,86	73,7	22,2

<sup>a</sup> Na podstawie bilansu zasobów mieszkaniowych. <sup>b</sup> Patrz uwagi ogólne, ust. 4 na str. 143.<sup>a</sup> Based on balance of dwelling stocks. <sup>b</sup> See general notes, item 4 on page 143.



TABL. 5 /41/. ZASOBY MIESZKANIOWE <sup>a</sup> W 2015 R. (cd.)

Stan w dniu 31 XII

DWELLING STOCKS <sup>a</sup> IN 2015 (cont.)

As of 31 XII

WYSZCZEGÓLNIENIE SPECIFICATION	Mieszkania Dwellings	Izby Rooms	Powierzchnia użytkowa mieszkań w m <sup>2</sup> Useful floor area of dwell- ings in m <sup>2</sup>	Przeciętna Average				
				liczba izb w mieszkaniu number of rooms in a dwelling	liczba osób <sup>b</sup> na number of persons <sup>b</sup>		powierzchnia użytkowa w m <sup>2</sup> useful floor area in m <sup>2</sup>	
					1 mieszkanie per dwelling	1 izbę per room	1 mieszkania per dwelling	na 1 osobę <sup>b</sup> per person <sup>b</sup>
<b>PODREGION SUBREGION SZCZECINECKO- -PYRZYCKI (cd.)</b>								
<b>Powiat drawski . . . . .</b>	<b>19994</b>	<b>77029</b>	<b>1405098</b>	<b>3,85</b>	<b>2,90</b>	<b>0,75</b>	<b>70,3</b>	<b>24,2</b>
Gmina miejsko-wiejska: Urban-rural gmina:								
Czaplinek . . . . .	3876	15632	291893	4,03	3,08	0,76	75,3	24,4
w tym miasto . . . . . of which city	2452	9806	177355	4,00	2,92	0,73	72,3	24,8
Drawsko Pomorskie w tym miasto . . . . . of which city	5943 4440	22455 16645	407516 295944	3,78 3,75	2,77 2,65	0,73 0,71	68,6 66,7	24,8 25,1
Kalisz Pomorski . . . . . w tym miasto . . . . . of which city	2476 1492	9588 5714	174781 100044	3,87 3,83	2,97 2,94	0,77 0,77	70,6 67,1	23,8 22,8
Złocieniec . . . . . w tym miasto . . . . . of which city	5442 4714	20234 17458	356628 301688	3,72 3,70	2,83 2,80	0,76 0,76	65,5 64,0	23,1 22,9
Gminy wiejskie: Rural gminas:								
Ostrowice . . . . .	864	3620	71475	4,19	2,98	0,71	82,7	27,8
Wierzchowo . . . . .	1393	5500	102805	3,95	3,12	0,79	73,8	23,6
<b>Powiat łobeski . . . . .</b>	<b>12780</b>	<b>48463</b>	<b>879470</b>	<b>3,79</b>	<b>2,95</b>	<b>0,78</b>	<b>68,8</b>	<b>23,3</b>
Gminy miejsko-wiejskie: Urban-rural gminas:								
Dobra . . . . . w tym miasto . . . . . of which city	1462 801	5492 2975	97130 51242	3,76 3,71	3,06 2,91	0,81 0,78	66,4 64,0	21,7 22,0
Łobez . . . . . w tym miasto . . . . . of which city	4948 3726	18764 14251	335917 249521	3,79 3,82	2,89 2,79	0,76 0,73	67,9 67,0	23,5 24,0
Resko . . . . . w tym miasto . . . . . of which city	2776 1556	10470 5970	188574 103472	3,77 3,84	2,93 2,74	0,78 0,71	67,9 66,5	23,2 24,2
Węgorzyno . . . . . w tym miasto . . . . . of which city	2373 956	9134 3715	168972 66046	3,85 3,89	2,99 3,02	0,78 0,78	71,2 69,1	23,8 22,9
Gmina wiejska: Rural gmina:								
Radowo Małe . . . . .	1221	4603	88877	3,77	3,03	0,80	72,8	24,1
<b>Powiat myśliborski</b>	<b>22135</b>	<b>87498</b>	<b>1566219</b>	<b>3,95</b>	<b>3,03</b>	<b>0,77</b>	<b>70,8</b>	<b>23,3</b>
Gminy miejsko-wiejskie: Urban-rural gminas:								
Barlinek . . . . . w tym miasto . . . . . of which city	6513 4940	25693 18987	447543 316689	3,94 3,84	3,01 2,84	0,76 0,74	68,7 64,1	22,8 22,5
Dębno . . . . . w tym miasto . . . . . of which city	6809 4890	26964 18663	488546 328551	3,96 3,82	3,07 2,87	0,78 0,75	71,8 67,2	23,3 23,4
Myślibórz . . . . . w tym miasto . . . . . of which city	6987 4305	27099 16287	478794 271302	3,88 3,78	2,91 2,66	0,75 0,70	68,5 63,0	23,6 23,7
Gminy wiejskie: Rural gminas:								
Boleszkowice . . . . .	850	3636	70768	4,28	3,41	0,80	83,3	24,4
Nowogródek Pomorski	976	4106	80568	4,21	3,47	0,82	82,5	23,8

<sup>a</sup> Na podstawie bilansu zasobów mieszkaniowych. <sup>b</sup> Patrz uwagi ogólne, ust. 4 na str. 143.<sup>a</sup> Based on balance of dwelling stocks. <sup>b</sup> See general notes, item 4 on page 143.

TABL. 5 /41/. ZASOBY MIESZKANIOWE <sup>a</sup> W 2015 R. (cd.)

Stan w dniu 31 XII

DWELLING STOCKS <sup>a</sup> IN 2015 (cont.)

As of 31 XII

WYSZCZEGÓLNIENIE SPECIFICATION	Mieszkania Dwellings	Izby Rooms	Powierzchnia użytkowa mieszkań w m <sup>2</sup> Useful floor area of dwell- ings in m <sup>2</sup>	Przeciętna Average				
				liczba izb w mieszkaniu number of rooms in a dwelling	liczba osób <sup>b</sup> na number of persons <sup>b</sup>		powierzchnia użytkowa w m <sup>2</sup> useful floor area in m <sup>2</sup>	
					1 mieszkanie per dwelling	1 izbę per room	1 mieszkania per dwelling	na 1 osobę <sup>b</sup> per person <sup>b</sup>
<b>PODREGION SUBREGION SZCZECINECKO- PYRZYCKI (cd.)</b>								
<b>Powiat pyrzycki . . . . .</b>	<b>12623</b>	<b>49474</b>	<b>907219</b>	<b>3,92</b>	<b>3,19</b>	<b>0,81</b>	<b>71,9</b>	<b>22,6</b>
Gminy miejsko-wiejskie: Urban-rural gminas:								
Lipiany . . . . .	2107	7761	133675	3,68	2,85	0,77	63,4	22,2
w tym miasto . . . . . of which city	1532	5485	94563	3,58	2,63	0,73	61,7	23,5
Pyrzyce . . . . .	6321	24922	447360	3,94	3,11	0,79	70,8	22,7
w tym miasto . . . . . of which city	4407	16922	294826	3,84	2,89	0,75	66,9	23,1
Gminy wiejskie: Rural gminas:								
Bielice . . . . .	857	3730	76221	4,35	3,64	0,84	88,9	24,5
Kozielice . . . . .	762	3072	58650	4,03	3,41	0,85	77,0	22,6
Przelewice . . . . .	1558	5928	112104	3,80	3,40	0,89	72,0	21,2
Warnice . . . . .	1018	4061	79209	3,99	3,46	0,87	77,8	22,5
<b>Powiat szczecinecki</b>	<b>27989</b>	<b>105253</b>	<b>1875176</b>	<b>3,76</b>	<b>2,81</b>	<b>0,75</b>	<b>67,0</b>	<b>23,9</b>
Gmina miejska: Urban gmina:								
Szczecinek . . . . .	15159	55614	939218	3,67	2,67	0,73	62,0	23,2
Gminy miejsko-wiejskie: Urban-rural gminas:								
Barwice . . . . .	2732	10412	193190	3,81	3,19	0,84	70,7	22,2
w tym miasto . . . . . of which city	1261	4653	81609	3,69	2,99	0,81	64,7	21,7
Biały Bór . . . . .	1747	6937	133150	3,97	3,07	0,77	76,2	24,9
w tym miasto . . . . . of which city	747	3058	58606	4,09	2,96	0,72	78,5	26,5
Borne Sulinowo . . . . .	4133	15439	283396	3,74	2,37	0,64	68,6	28,9
w tym miasto . . . . . of which city	2470	8522	149526	3,45	1,98	0,57	60,5	30,6
Gminy wiejskie: Rural gminas:								
Grzmiąca . . . . .	1559	5922	112578	3,80	3,16	0,83	72,2	22,9
Szczecinek . . . . .	2659	10929	213644	4,11	3,51	0,85	80,3	22,9
<b>Powiat świdwiński</b>	<b>16484</b>	<b>62634</b>	<b>1144002</b>	<b>3,80</b>	<b>2,91</b>	<b>0,77</b>	<b>69,4</b>	<b>23,8</b>
Gmina miejska: Urban gmina:								
Świdwin . . . . .	5837	21109	369418	3,62	2,66	0,74	63,3	23,8
Gmina miejsko-wiejska: Urban-rural gmina:								
Połczyn-Zdrój . . . . .	5534	20946	385811	3,78	2,82	0,74	69,7	24,7
w tym miasto . . . . . of which city	3234	11836	207633	3,66	2,57	0,70	64,2	24,9
Gminy wiejskie: Rural gminas:								
Brzeźno . . . . .	831	3434	65062	4,13	3,43	0,83	78,3	22,8
Rąbino . . . . .	1198	4635	85585	3,87	3,14	0,81	71,4	22,7
Sławoborze . . . . .	1256	5191	98059	4,13	3,32	0,80	78,1	23,5
Świdwin . . . . .	1828	7319	140067	4,00	3,31	0,83	76,6	23,1

<sup>a</sup> Na podstawie bilansu zasobów mieszkaniowych. <sup>b</sup> Patrz uwagi ogólne, ust. 4 na str. 143.<sup>a</sup> Based on balance of dwelling stocks. <sup>b</sup> See general notes, item 4 on page 143.

TABL. 5 /41/. ZASOBY MIESZKANIOWE <sup>a</sup> W 2015 R. (cd.)

Stan w dniu 31 XII

DWELLING STOCKS <sup>a</sup> IN 2015 (cont.)

As of 31 XII

WYSZCZEGÓLNIENIE SPECIFICATION	Mieszkania Dwellings	Izby Rooms	Powierzchnia użytkowa mieszkań w m <sup>2</sup> Useful floor area of dwell- ings in m <sup>2</sup>	Przeciętna Average				
				liczba izb w mieszkaniu number of rooms in a dwelling	liczba osób <sup>b</sup> na number of persons <sup>b</sup>		powierzchnia użytkowa w m <sup>2</sup> useful floor area in m <sup>2</sup>	
					1 mieszkanie per dwelling	1 izbę per room	1 mieszkania per dwelling	na 1 osobę <sup>b</sup> per person <sup>b</sup>
<b>PODREGION SUBREGION SZCZECINECKO- -PYRZYCKI (dok.)</b>								
<b>Powiat walecki . . . . .</b>	<b>18736</b>	<b>71677</b>	<b>1314122</b>	<b>3,83</b>	<b>2,89</b>	<b>0,76</b>	<b>70,1</b>	<b>24,2</b>
Gmina miejska: Urban gmina:								
Walcz . . . . .	9519	35601	625622	3,74	2,72	0,73	65,7	24,2
Gminy miejsko-wiejskie: Urban-rural gminas:								
Człopa . . . . .	1629	6183	116622	3,80	3,10	0,82	71,6	23,1
w tym miasto . . . . . of which city	815	3118	58358	3,83	2,90	0,76	71,6	24,7
Mirosławiec . . . . .	2143	8237	150457	3,84	2,57	0,67	70,2	27,3
w tym miasto . . . . . of which city	1065	4143	79797	3,89	2,88	0,74	74,9	26,0
Tuczno . . . . .	1611	6445	122098	4,00	3,12	0,78	75,8	24,3
w tym miasto . . . . . of which city	643	2839	53258	4,42	3,01	0,68	82,8	27,5
Gmina wiejska: Rural gmina:								
Walcz . . . . .	3834	15211	299323	3,97	3,32	0,84	78,1	23,5
<b>PODREGION SUBREGION M. SZCZECIN . . . . .</b>	<b>172310</b>	<b>621366</b>	<b>11017507</b>	<b>3,61</b>	<b>2,35</b>	<b>0,65</b>	<b>63,9</b>	<b>27,2</b>
Miasto na prawach powiatu: City with powiat status:								
Szczecin . . . . .	172310	621366	11017507	3,61	2,35	0,65	63,9	27,2
<b>PODREGION SUBREGION SZCZECIŃSKI . . . . .</b>	<b>183450</b>	<b>733376</b>	<b>13687143</b>	<b>4,00</b>	<b>2,79</b>	<b>0,70</b>	<b>74,6</b>	<b>26,7</b>
<b>Powiat goleniowski</b>	<b>26995</b>	<b>107633</b>	<b>2034484</b>	<b>3,99</b>	<b>3,05</b>	<b>0,77</b>	<b>75,4</b>	<b>24,7</b>
Gminy miejsko-wiejskie: Urban-rural gminas:								
Goleniów . . . . .	12359	49938	967020	4,04	2,89	0,72	78,2	27,1
w tym miasto . . . . . of which city	8327	31294	554206	3,76	2,71	0,72	66,6	24,5
Maszewo . . . . .	2528	10250	200748	4,05	3,48	0,86	79,4	22,8
w tym miasto . . . . . of which city	1042	4097	76958	3,93	3,24	0,82	73,9	22,8
Nowogard . . . . .	8045	30747	547460	3,82	3,08	0,81	68,0	22,1
w tym miasto . . . . . of which city	5819	21696	371868	3,73	2,88	0,77	63,9	22,2
Stepnica . . . . .	1611	6598	124138	4,10	3,06	0,75	77,1	25,2
w tym miasto . . . . . of which city	842	3410	63528	4,05	2,90	0,72	75,4	26,0
Gminy wiejskie: Rural gminas:								
Osina . . . . .	878	3546	68260	4,04	3,46	0,86	77,7	22,5
Przybiernów . . . . .	1574	6554	126858	4,16	3,25	0,78	80,6	24,8

<sup>a</sup> Na podstawie bilansu zasobów mieszkaniowych. <sup>b</sup> Patrz uwagi ogólne, ust. 4 na str. 143.<sup>a</sup> Based on balance of dwelling stocks. <sup>b</sup> See general notes, item 4 on page 143.

TABL. 5 /41/. ZASOBY MIESZKANIOWE <sup>a</sup> W 2015 R. (cd.)

Stan w dniu 31 XII

DWELLING STOCKS <sup>a</sup> IN 2015 (cont.)

As of 31 XII

WYSZCZEGÓLNIENIE SPECIFICATION	Mieszkania Dwellings	Izby Rooms	Powierzchnia użytkowa mieszkań w m <sup>2</sup> Useful floor area of dwell- ings in m <sup>2</sup>	Przeciętna Average				
				liczba izb w mieszkaniu number of rooms in a dwelling	liczba osób <sup>b</sup> na number of persons <sup>b</sup>		powierzchnia użytkowa w m <sup>2</sup> useful floor area in m <sup>2</sup>	
					1 mieszkanie per dwelling	1 izbę per room	1 mieszkania per dwelling	na 1 osobę <sup>b</sup> per person <sup>b</sup>
<b>PODREGION SUBREGION SZCZECIŃSKI (cd.)</b>								
<b>Powiat gryficki . . . . .</b>	<b>20699</b>	<b>83656</b>	<b>1555279</b>	<b>4,04</b>	<b>2,96</b>	<b>0,73</b>	<b>75,1</b>	<b>25,3</b>
Gminy miejsko-wiejskie: Urban-rural gminas:								
Gryfice . . . . .	8030	30379	539877	3,78	2,98	0,79	67,2	22,5
w tym miasto . . . . . of which city	5915	21931	375769	3,71	2,83	0,76	63,5	22,5
Ploty . . . . .	2909	11403	209092	3,92	3,10	0,79	71,9	23,2
w tym miasto . . . . . of which city	1444	5680	103191	3,93	2,78	0,71	71,5	25,7
Trzebiatów . . . . .	5525	21020	379627	3,80	3,00	0,79	68,7	22,9
w tym miasto . . . . . of which city	3422	12713	225406	3,72	2,96	0,80	65,9	22,2
Gminy wiejskie: Rural gminas:								
Brojce . . . . .	1053	4318	83074	4,10	3,65	0,89	78,9	21,6
Karnice . . . . .	1272	4893	94339	3,85	3,22	0,84	74,2	23,0
Rewal . . . . .	1910	11643	249270	6,10	2,04	0,33	130,5	64,1
<b>Powiat gryfiński . . . . .</b>	<b>26928</b>	<b>105831</b>	<b>1940529</b>	<b>3,93</b>	<b>3,10</b>	<b>0,79</b>	<b>72,1</b>	<b>23,3</b>
Gminy miejsko-wiejskie: Urban-rural gminas:								
Cedynia . . . . .	1396	5703	110064	4,09	3,12	0,76	78,8	25,3
w tym miasto . . . . . of which city	558	2129	38879	3,82	2,96	0,77	69,7	23,6
Chojna . . . . .	4569	17993	336418	3,94	3,04	0,77	73,6	24,2
w tym miasto . . . . . of which city	2640	10141	186563	3,84	2,80	0,73	70,7	25,2
Gryfino . . . . .	10759	41552	742477	3,86	2,99	0,77	69,0	23,1
w tym miasto . . . . . of which city	7818	28463	470829	3,64	2,74	0,75	60,2	22,0
Mieszkowice . . . . .	2385	9394	171983	3,94	3,09	0,79	72,1	23,3
w tym miasto . . . . . of which city	1259	4867	86485	3,87	2,85	0,74	68,7	24,1
Moryń . . . . .	1340	5329	101267	3,98	3,24	0,81	75,6	23,3
w tym miasto . . . . . of which city	514	2206	42206	4,29	3,13	0,73	82,1	26,2
Trzcieńsko-Zdrój . . . . .	1680	6645	122661	3,96	3,29	0,83	73,0	22,2
w tym miasto . . . . . of which city	800	3084	53751	3,86	3,00	0,78	67,2	22,4
Gminy wiejskie: Rural gminas:								
Banie . . . . .	1940	7562	140484	3,90	3,32	0,85	72,4	21,8
Stare Czarnowo . . . . .	1186	4971	87991	4,19	3,24	0,77	74,2	22,9
Widuchowa . . . . .	1673	6682	127184	3,99	3,32	0,83	76,0	22,9
<b>Powiat kamieński . . . . .</b>	<b>20279</b>	<b>80965</b>	<b>1568956</b>	<b>3,99</b>	<b>2,34</b>	<b>0,59</b>	<b>77,4</b>	<b>33,0</b>
Gminy miejsko-wiejskie: Urban-rural gminas:								
Dziwnów . . . . .	2738	12521	256815	4,57	1,46	0,32	93,8	64,1
w tym miasto . . . . . of which city	1231	5297	93768	4,30	2,20	0,51	76,2	34,5
Golczewo . . . . .	1978	7947	150647	4,02	3,02	0,75	76,2	25,2
w tym miasto . . . . . of which city	964	3742	68783	3,88	2,82	0,73	71,4	25,3
Kamień Pomorski . . . . .	5297	20528	385401	3,88	2,72	0,70	72,8	26,8
w tym miasto . . . . . of which city	3517	13049	238521	3,71	2,54	0,68	67,8	26,7

<sup>a</sup> Na podstawie bilansu zasobów mieszkaniowych. <sup>b</sup> Patrz uwagi ogólne, ust. 4 na str. 143.<sup>a</sup> Based on balance of dwelling stocks. <sup>b</sup> See general notes, item 4 on page 143.

TABL. 5 /41/. ZASOBY MIESZKANIOWE<sup>a</sup> W 2015 R. (dok.)

Stan w dniu 31 XII

DWELLING STOCKS<sup>a</sup> IN 2015 (cont.)

As of 31 XII

WYSZCZEGÓLNIENIE SPECIFICATION	Mieszkania Dwellings	Izby Rooms	Powierzchnia użytkowa mieszkań w m <sup>2</sup> Useful floor area of dwell- ings in m <sup>2</sup>	Przeciętna Average				
				liczba izb w mieszkaniu number of rooms in a dwelling	liczba osób <sup>b</sup> na number of persons <sup>b</sup>		powierzchnia użytkowa w m <sup>2</sup> useful floor area in m <sup>2</sup>	
					1 mieszkanie per dwelling	1 izbę per room	1 mieszkania per dwelling	na 1 osobę <sup>b</sup> per person <sup>b</sup>
<b>PODREGION SUBREGION SZCZECIŃSKI (dok.)</b>								
<b>Powiat kamieński (dok.)</b>								
Gminy miejsko-wiejskie (dok.)								
<i>Urban-rural gminas (cont.)</i>								
Międzyzdroje .....	4619	16690	320833	3,61	1,42	0,39	69,5	49,0
w tym miasto .....	4214	14699	276916	3,49	1,29	0,37	65,7	50,8
<i>of which city</i>								
Wolin .....	4351	18282	360098	4,20	2,82	0,67	82,8	29,3
w tym miasto .....	1720	7007	131492	4,07	2,93	0,69	76,4	27,0
<i>of which city</i>								
Gmina wiejska: <i>Rural gmina:</i>								
Świerżno .....	1296	4997	95162	3,86	3,33	0,86	73,4	22,1
<b>Powiat policki .....</b>	<b>27257</b>	<b>122182</b>	<b>2464654</b>	<b>4,48</b>	<b>2,80</b>	<b>0,62</b>	<b>90,4</b>	<b>32,3</b>
Gminy miejsko-wiejskie: <i>Urban-rural gminas:</i>								
Nowe Warpno .....	633	2621	52249	4,14	2,61	0,63	82,5	31,6
w tym miasto .....	475	1898	36933	4,00	2,55	0,64	77,8	30,5
<i>of which city</i>								
Police .....	13644	52593	942258	3,85	3,05	0,79	69,1	22,6
w tym miasto .....	11191	40247	667208	3,60	2,97	0,83	59,6	20,1
<i>of which city</i>								
Gminy wiejskie: <i>Rural gminas:</i>								
Dobra (Szczecińska)	8016	44119	1060069	5,50	2,60	0,47	132,2	50,8
Kołbaskowo .....	4964	22849	410078	4,60	2,44	0,53	82,6	33,9
<b>Powiat stargardzki</b>	<b>41006</b>	<b>155839</b>	<b>2761320</b>	<b>3,80</b>	<b>2,94</b>	<b>0,77</b>	<b>67,3</b>	<b>22,9</b>
Gmina miejska: <i>Urban gmina:</i>								
Stargard Szczeciński	25443	92861	1552253	3,65	2,70	0,74	61,0	22,6
Gminy miejsko-wiejskie: <i>Urban-rural gminas:</i>								
Chociwel .....	1867	7254	129599	3,89	3,18	0,82	69,4	21,8
w tym miasto .....	1036	4043	69574	3,90	3,08	0,79	67,2	21,8
<i>of which city</i>								
Dobrzany .....	1542	6217	113147	4,03	3,27	0,81	73,4	22,5
w tym miasto .....	756	3091	54999	4,09	3,12	0,76	72,8	23,3
<i>of which city</i>								
Ińsko .....	1319	5121	91962	3,88	2,66	0,68	69,7	26,3
w tym miasto .....	812	3146	55587	3,87	2,48	0,64	68,5	27,7
<i>of which city</i>								
Suchań .....	1270	5113	95711	4,03	3,40	0,85	75,4	22,1
w tym miasto .....	473	1815	33157	3,84	3,07	0,80	70,1	22,8
<i>of which city</i>								
Gminy wiejskie: <i>Rural gminas:</i>								
Dolice .....	2314	8721	158368	3,77	3,46	0,92	68,4	19,8
Kobylanka .....	1597	7952	187538	4,98	3,25	0,65	117,4	36,1
Marianowo .....	937	3701	66438	3,95	3,38	0,86	70,9	21,0
Stara Dąbrowa .....	1095	4071	75233	3,72	3,41	0,92	68,7	20,2
Stargard Szczeciński	3622	14828	291071	4,09	3,55	0,87	80,4	22,7
<b>Miasto na prawach powiatu: City with powiat status:</b>								
Świnoujście .....	<b>20286</b>	<b>77270</b>	<b>1361921</b>	<b>3,81</b>	<b>2,03</b>	<b>0,53</b>	<b>67,1</b>	<b>33,1</b>

<sup>a</sup> Na podstawie bilansu zasobów mieszkaniowych. <sup>b</sup> Patrz uwagi ogólne, ust. 4 na str. 143.<sup>a</sup> Based on balance of dwelling stocks. <sup>b</sup> See general notes, item 4 on page 143.

TABL. 6 /42/. **MIESZKANIA W ZASOBACH MIESZKANIOWYCH<sup>a</sup> WYPOSAŻONE W INSTALACJE W 2015 R.**

Stan w dniu 31 XII

**DWELLINGS IN DWELLING STOCKS<sup>a</sup> FITTED WITH INSTALATIONS IN 2015**

As of 31 XII

WYSZCZEGÓLNIENIE SPECIFICATION	Ogółem Total	Wyposażone w Fitted with				
		wodociąg water-line system	ustęp lavatory	łazienkę bathroom	centralne ogrzewanie central heating	gaz z sieci gas-line system
<b>WOJEWÓDZTWO .....</b> <b>VOIVODSHIP</b>	<b>638897</b>	<b>633664</b>	<b>620238</b>	<b>606814</b>	<b>397754</b>	<b>549137</b>
<b>Podregion Subregion</b>						
<b>koszaliński .....</b>	<b>135957</b>	<b>134905</b>	<b>132846</b>	<b>130223</b>	<b>79080</b>	<b>118917</b>
Powiaty: Powiats:						
białogardzki .....	16664	16427	16083	15412	3253	12555
kolobrzewski .....	33546	33390	33101	32713	20811	31645
koszaliński .....	21736	21419	20915	20296	5650	17314
ślawieński .....	18578	18318	17792	17228	8880	14875
Miasto na prawach powiatu: City with powiat status:						
Koszalin .....	45433	45351	44955	44574	40486	42528
<b>Podregion Subregion</b>						
<b>szczecinecko-pyrzycki</b>	<b>147180</b>	<b>144915</b>	<b>141162</b>	<b>136437</b>	<b>67640</b>	<b>117493</b>
Powiaty: Powiats:						
choszczeński .....	16439	16132	15746	15012	7894	13221
drawski .....	19994	19741	19273	18618	10980	15565
łobeski .....	12780	12487	12092	11685	3254	9448
myśliborski .....	22135	21736	21036	20259	10021	17524
pyrzycki .....	12623	12448	12186	11858	5572	10529
szczecinecki .....	27989	27646	26980	26124	14366	23002
świdwiński .....	16484	16173	15677	15124	5998	12690
walecki .....	18736	18549	18172	17757	9555	15514
<b>Podregion Subregion</b>						
<b>m. Szczecin .....</b>	<b>172310</b>	<b>172180</b>	<b>167654</b>	<b>165409</b>	<b>150231</b>	<b>154046</b>
Miasto na prawach powiatu: City with powiat status:						
Szczecin .....	172310	172180	167654	165409	150231	154046
<b>Podregion Subregion</b>						
<b>szczeciński .....</b>	<b>183450</b>	<b>181664</b>	<b>178576</b>	<b>174745</b>	<b>100803</b>	<b>158681</b>
Powiaty: Powiats:						
goleniowski .....	26995	26601	26036	25307	15323	22553
gryficki .....	20699	20344	19859	19318	12149	16947
gryfiński .....	26928	26604	26000	25271	8492	21697
kamieński .....	20279	20067	19778	19388	5368	17226
policki .....	27257	27183	26867	26573	19829	25263
stargardzki .....	4006	40592	39793	38714	25205	25485
Miasto na prawach powiatu: City with powiat status:						
Świnoujście .....	20286	20273	20243	20174	14437	19510

<sup>a</sup> Na podstawie bilansu zasobów mieszkaniowych.<sup>a</sup> Based on balance of dwelling stocks.

TABL. 7 /43/. BUDYNKI ODDANE DO UŻYTKOWANIA W 2015 R.  
BUILDINGS COMPLETED IN 2015

WYSZCZEGÓLNIENIE SPECIFICATION	Budynki <sup>a</sup> Buildings <sup>a</sup>				Kubatura <sup>b</sup> w m <sup>3</sup> Cubic volume <sup>b</sup> in m <sup>3</sup>			
	ogółem grand total		w tym budynki indywidualne of which private buildings		ogółem grand total		w tym budynki indywidualne of which private buildings	
	ogółem total	w tym mieszkalne of which residential	razem total	w tym mieszkalne of which residential	ogółem total	w tym budynki mieszkalne of which residential buildings	razem total	w tym budynki mieszkalne of which residential buildings
<b>WOJEWÓDZTWO ..... VOIVODSHIP</b>	<b>4032</b>	<b>2720</b>	<b>3365</b>	<b>2483</b>	<b>6797937</b>	<b>2490734</b>	<b>3440166</b>	<b>1821702</b>
<b>Podregion Subregion</b>								
<b>koszaliński .....</b>	<b>1385</b>	<b>799</b>	<b>1179</b>	<b>762</b>	<b>1518244</b>	<b>752366</b>	<b>784053</b>	<b>563976</b>
Powiaty: Powiats:								
białogardzki .....	63	39	56	38	111517	31700	45949	24978
kołobrzeski .....	303	172	269	161	367483	184610	171956	113461
koszaliński .....	571	364	497	347	331760	224583	271164	213284
ślawieński .....	299	103	232	102	213441	86636	127292	72498
Miasto na prawach powiatu: City with powiat status:								
Koszalin .....	149	121	125	114	494043	227837	167692	139755
<b>Podregion Subregion</b>								
<b>szczecinecko-pyrzycki</b>	<b>869</b>	<b>586</b>	<b>773</b>	<b>571</b>	<b>1542144</b>	<b>462527</b>	<b>990898</b>	<b>395390</b>
Powiaty: Powiats:								
choszczeński .....	95	74	89	73	72954	55827	60420	51199
drawski .....	175	113	154	113	117846	70004	105612	70004
łobeski .....	52	28	43	27	91834	29670	27630	19984
myśliborski .....	153	109	124	100	238167	101873	84762	73828
pyrzycki .....	70	52	62	50	105834	39018	45999	32409
szczecinecki .....	134	82	132	82	603141	70974	550390	58695
świdwiński .....	78	58	73	58	122860	40728	50544	40728
walecki .....	112	70	96	68	189508	54433	65541	48543
<b>Podregion Subregion</b>								
<b>m. Szczecin .....</b>	<b>289</b>	<b>235</b>	<b>182</b>	<b>164</b>	<b>1297744</b>	<b>434025</b>	<b>217509</b>	<b>177720</b>
Miasto na prawach powiatu: City with powiat status:								
Szczecin .....	289	235	182	164	1297744	434025	217509	177720
<b>Podregion Subregion</b>								
<b>szczeciński .....</b>	<b>1489</b>	<b>1100</b>	<b>1231</b>	<b>986</b>	<b>2439805</b>	<b>841816</b>	<b>1447706</b>	<b>684616</b>
Powiaty: Powiats:								
goleniowski .....	298	233	276	232	822124	159954	662928	159324
gryficki .....	206	86	178	86	165983	47465	149100	47465
gryfiński .....	173	138	166	135	159135	93695	123070	92269
kamieński .....	215	142	159	130	269298	132648	93290	78938
policki .....	394	358	291	267	442412	273729	279050	206853
stargardzki .....	145	124	131	118	342135	104712	102696	85331
Miasto na prawach powiatu: City with powiat status:								
Świnoujście .....	58	19	30	18	238718	29613	37572	14436

a Nowo wybudowane. b Budynków nowo wybudowanych i rozbudowanych (tylko w części dotyczącej rozbudowy).

a Newly built. b Of newly built and expanded buildings (only concerning the expanded portion).

TABL. 8 /44/. MIESZKANIA ODDANE DO UŻYTKOWANIA W 2015 R.  
DWELLINGS COMPLETED IN 2015

WYSZCZEGÓLNIENIE SPECIFICATION	Ogółem Total				W tym w budynkach indywidualnych Of which in private buildings			
	mieszkania dwellings	izby rooms	powierzchnia użytkowa w m <sup>2</sup> useful floor area in m <sup>2</sup>		mieszkania dwellings	izby rooms	powierzchnia użytkowa w m <sup>2</sup> useful floor area in m <sup>2</sup>	
			mieszkań of dwellings	przeciętna 1 mieszkania average per dwelling			mieszkań of dwellings	przeciętna 1 mieszkania average per dwelling
<b>WOJEWÓDZTWO .....</b>	<b>5277</b>	<b>21172</b>	<b>508659</b>	<b>96,4</b>	<b>3074</b>	<b>15027</b>	<b>381162</b>	<b>124,0</b>
<b>VOIVODSHIP</b>								
<b>PODREGION SUBREGION</b>								
<b>KOSZALIŃSKI.....</b>	<b>1696</b>	<b>6499</b>	<b>150272</b>	<b>88,6</b>	<b>1089</b>	<b>4889</b>	<b>117202</b>	<b>107,6</b>
<b>Powiat białogardzki.....</b>	<b>71</b>	<b>287</b>	<b>6874</b>	<b>96,8</b>	<b>47</b>	<b>212</b>	<b>5620</b>	<b>119,6</b>
Gmina miejska: <i>Urban gmina:</i>								
Białogard .....	24	87	2628	109,5	24	87	2628	109,5
Gminy miejsko-wiejskie:								
<i>Urban-rural gminas:</i>								
Karlıno .....	32	116	2232	69,8	8	41	978	122,3
w tym miasto <i>of which city</i>	26	87	1660	63,8	2	12	406	203,0
Tychowo .....	2	11	451	225,5	2	11	451	225,5
w tym miasto <i>of which city</i>	-	-	-	-	-	-	-	-
Gmina wiejska: <i>Rural gmina:</i>								
Białogard .....	13	73	1563	120,2	13	73	1563	120,2
<b>Powiat kołobrzeski .....</b>	<b>479</b>	<b>1592</b>	<b>39621</b>	<b>82,7</b>	<b>205</b>	<b>976</b>	<b>24571</b>	<b>119,9</b>
Gmina miejska: <i>Urban gmina:</i>								
Kołobrzeg .....	310	753	17944	57,9	78	227	5173	66,3
Gmina miejsko-wiejska:								
<i>Urban-rural gmina:</i>								
Gościno .....	52	143	3590	69,0	12	63	1607	133,9
w tym miasto <i>of which city</i>	46	113	2974	64,7	6	33	991	165,2
Gminy wiejskie: <i>Rural gminas:</i>								
Dygowo .....	12	57	1294	107,8	12	57	1294	107,8
Kołobrzeg .....	60	370	10439	174,0	58	360	10143	174,9
Rymań .....	9	49	1087	120,8	9	49	1087	120,8
Siemysł .....	17	90	2399	141,1	17	90	2399	141,1
Ustronie Morskie .....	19	130	2868	150,9	19	130	2868	150,9
<b>Powiat koszaliński.....</b>	<b>356</b>	<b>1953</b>	<b>45581</b>	<b>128,0</b>	<b>328</b>	<b>1832</b>	<b>43521</b>	<b>132,7</b>
Gminy miejsko-wiejskie:								
<i>Urban-rural gminas:</i>								
Bobolice .....	7	41	1088	155,4	7	41	1088	155,4
w tym miasto <i>of which city</i>	2	13	337	168,5	2	13	337	168,5
Polanów .....	13	75	1868	143,7	13	75	1868	143,7
w tym miasto <i>of which city</i>	6	38	1050	175,0	6	38	1050	175,0
Sianów .....	64	358	8843	138,2	58	328	8299	143,1
w tym miasto <i>of which city</i>	12	65	1497	124,8	12	65	1497	124,8
Gminy wiejskie: <i>Rural gminas:</i>								
Będzino .....	52	281	6532	125,6	52	281	6532	125,6
Biesiekierz .....	65	325	7868	121,0	56	283	7055	126,0
Manowo .....	25	144	3476	139,0	25	144	3476	139,0
Mielno .....	65	360	7163	110,2	53	316	6580	124,2
Świeszyno .....	65	369	8743	134,5	64	364	8623	134,7
<b>Powiat sławieński .....</b>	<b>188</b>	<b>726</b>	<b>17189</b>	<b>91,4</b>	<b>153</b>	<b>655</b>	<b>15620</b>	<b>102,1</b>
Gminy miejskie: <i>Urban gminas:</i>								
Darłowo .....	101	258	6328	62,7	67	190	4894	73,0
Sławno .....	11	58	1497	136,1	11	58	1497	136,1



TABL. 8 /44/. MIESZKANIA ODDANE DO UŻYTKOWANIA W 2015 R. (cd.)  
 DWELLINGS COMPLETED IN 2015 (cont.)

WYSZCZEGÓLNIENIE SPECIFICATION	Ogółem Total				W tym w budynkach indywidualnych Of which in private buildings			
	mieszkania dwellings	izby rooms	powierzchnia użytkowa w m <sup>2</sup> useful floor area in m <sup>2</sup>		mieszkania dwellings	izby rooms	powierzchnia użytkowa w m <sup>2</sup> useful floor area in m <sup>2</sup>	
			mieszkań of dwellings	przeciętna 1 mieszkania average per dwelling			mieszkań of dwellings	przeciętna 1 mieszkania average per dwelling
<b>PODREGION SUBREGION KOSZALIŃSKI (dok.)</b>								
<b>Powiat sławieński (dok.)</b>								
Gminy wiejskie: Rural gminas:								
Darłowo .....	34	171	3741	110,0	34	171	3741	110,0
Malechowo .....	14	77	1769	126,4	14	77	1769	126,4
Postomino .....	14	85	2091	149,4	14	85	2091	149,4
Stawno .....	14	77	1763	125,9	13	74	1628	125,2
<b>Miasto na prawach powiatu: City with powiat status:</b>								
<b>Koszalin .....</b>	<b>602</b>	<b>1941</b>	<b>41007</b>	<b>68,1</b>	<b>356</b>	<b>1214</b>	<b>27870</b>	<b>78,3</b>
<b>PODREGION SUBREGION SZCZECINECKO-PYRZYCKI</b>	<b>847</b>	<b>3829</b>	<b>94561</b>	<b>111,6</b>	<b>633</b>	<b>3199</b>	<b>83255</b>	<b>131,5</b>
<b>Powiat choszczeński .....</b>	<b>114</b>	<b>493</b>	<b>11775</b>	<b>103,3</b>	<b>87</b>	<b>450</b>	<b>10808</b>	<b>124,2</b>
Gminy miejsko-wiejskie: Urban-rural gminas:								
Choszczno .....	79	327	7729	97,8	52	284	6762	130,0
w tym miasto of which city	61	224	5078	83,2	34	181	4111	120,9
Drawno .....	4	19	357	89,3	4	19	357	89,3
w tym miasto of which city	2	10	186	93,0	2	10	186	93,0
Pelczyce .....	7	37	929	132,7	7	37	929	132,7
w tym miasto of which city	3	14	322	107,3	3	14	322	107,3
Recz .....	10	38	966	96,6	10	38	966	96,6
w tym miasto of which city	7	24	631	90,1	7	24	631	90,1
Gminy wiejskie: Rural gminas:								
Bierzwnik .....	7	38	1058	151,1	7	38	1058	151,1
Krzęcin .....	7	34	736	105,1	7	34	736	105,1
<b>Powiat drawski .....</b>	<b>137</b>	<b>651</b>	<b>16782</b>	<b>122,5</b>	<b>137</b>	<b>651</b>	<b>16782</b>	<b>122,5</b>
Gminy miejsko-wiejskie: Urban-rural gminas:								
Czaplinek .....	46	193	4880	106,1	46	193	4880	106,1
w tym miasto of which city	31	119	3338	107,7	31	119	3338	107,7
Drawsko Pomorskie .....	33	168	4529	137,2	33	168	4529	137,2
w tym miasto of which city	22	118	3193	145,1	22	118	3193	145,1
Kalisz Pomorski .....	11	58	1502	136,5	11	58	1502	136,5
w tym miasto of which city	7	35	821	117,3	7	35	821	117,3
Złocieniec .....	30	137	3335	111,2	30	137	3335	111,2
w tym miasto of which city	27	125	3002	111,2	27	125	3002	111,2
Gminy wiejskie: Rural gminas:								
Ostrowice .....	9	48	1230	136,7	9	48	1230	136,7
Wierzchowo .....	8	47	1306	163,3	8	47	1306	163,3
<b>Powiat łobeski .....</b>	<b>56</b>	<b>229</b>	<b>5386</b>	<b>96,2</b>	<b>24</b>	<b>133</b>	<b>3564</b>	<b>148,5</b>
Gminy miejsko-wiejskie: Urban-rural gminas:								
Dobra .....	—	—	—	—	—	—	—	—
w tym miasto of which city	—	—	—	—	—	—	—	—
Łobez .....	43	155	3487	81,1	11	59	1665	151,4
w tym miasto of which city	41	144	3236	78,9	9	48	1414	157,1
Resko .....	2	12	292	146,0	2	12	292	146,0
w tym miasto of which city	1	7	150	150,0	1	7	150	150,0
Węgorzyno .....	6	35	810	135,0	6	35	810	135,0
w tym miasto of which city	4	24	473	118,3	4	24	473	118,3
Gmina wiejska: Rural gmina:								
Radowo Małe .....	5	27	797	159,4	5	27	797	159,4

TABL. 8 /44/. MIESZKANIA ODDANE DO UŻYTKOWANIA W 2015 R. (cd.)  
DWELLINGS COMPLETED IN 2015 (cont.)

WYSZCZEGÓLNIENIE SPECIFICATION	Ogółem Total				W tym w budynkach indywidualnych Of which in private buildings			
	mieszkania dwellings	izby rooms	powierzchnia użytkowa w m <sup>2</sup> useful floor area in m <sup>2</sup>		mieszkania dwellings	izby rooms	powierzchnia użytkowa w m <sup>2</sup> useful floor area in m <sup>2</sup>	
			mieszkań of dwellings	przeciętna 1 mieszkania average per dwelling			mieszkań of dwellings	przeciętna 1 mieszkania average per dwelling
<b>PODREGION SUBREGION SZCZECINECKO- -PYRZYCKI (cd.)</b>								
<b>Powiat myśliborski.....</b>	<b>215</b>	<b>870</b>	<b>21195</b>	<b>98,6</b>	<b>117</b>	<b>591</b>	<b>15862</b>	<b>135,6</b>
Gminy miejsko-wiejskie: Urban-rural gminas:								
Barlinek .....	131	453	10069	76,9	33	174	4736	143,5
w tym miasto of which city	109	336	6830	62,7	15	71	1815	121,0
Dębno .....	29	157	4282	147,7	29	157	4282	147,7
w tym miasto of which city	21	113	2931	139,6	21	113	2931	139,6
Myślibórz .....	39	182	4938	126,6	39	182	4938	126,6
w tym miasto of which city	19	75	1806	95,1	19	75	1806	95,1
Gminy wiejskie: Rural gminas:								
Boleszkowice .....	10	51	1233	123,3	10	51	1233	123,3
Nowogródek Pomorski .....	6	27	673	112,2	6	27	673	112,2
<b>Powiat pyrzycki .....</b>	<b>51</b>	<b>271</b>	<b>6502</b>	<b>127,5</b>	<b>51</b>	<b>271</b>	<b>6502</b>	<b>127,5</b>
Gminy miejsko-wiejskie: Urban-rural gminas:								
Lipiany .....	14	62	1508	107,7	14	62	1508	107,7
w tym miasto of which city	10	44	1090	109,0	10	44	1090	109,0
Pyrzyce .....	23	132	2998	130,3	23	132	2998	130,3
w tym miasto of which city	16	90	2136	133,5	16	90	2136	133,5
Gminy wiejskie: Rural gminas:								
Bielice .....	4	23	786	196,5	4	23	786	196,5
Kozielice .....	3	17	383	127,7	3	17	383	127,7
Przelewice .....	3	18	427	142,3	3	18	427	142,3
Warnice .....	4	19	400	100,0	4	19	400	100,0
<b>Powiat szczecinecki .....</b>	<b>115</b>	<b>597</b>	<b>14013</b>	<b>121,9</b>	<b>79</b>	<b>432</b>	<b>11820</b>	<b>149,6</b>
Gmina miejska: Urban gmina: Szczecinek .....	59	303	6001	101,7	23	138	3808	165,6
Gminy miejsko-wiejskie: Urban-rural gminas:								
Barwice .....	9	40	943	104,8	9	40	943	104,8
w tym miasto of which city	8	36	845	105,6	8	36	845	105,6
Biały Bór .....	14	75	2353	168,1	14	75	2353	168,1
w tym miasto of which city	10	51	1491	149,1	10	51	1491	149,1
Borne Sulinowo .....	11	55	1619	147,2	11	55	1619	147,2
w tym miasto of which city	2	11	400	200,0	2	11	400	200,0
Gminy wiejskie: Rural gminas:								
Grzmiąca .....	3	22	498	166,0	3	22	498	166,0
Szczecinek .....	19	102	2599	136,8	19	102	2599	136,8
<b>Powiat świdwiński .....</b>	<b>73</b>	<b>328</b>	<b>8071</b>	<b>110,6</b>	<b>73</b>	<b>328</b>	<b>8071</b>	<b>110,6</b>
Gmina miejska: Urban gmina: Świdwin .....	19	93	2246	118,2	19	93	2246	118,2
Gminy miejsko-wiejska: Urban-rural gmina:								
Połczyn-Zdrój .....	30	119	2761	92,0	30	119	2761	92,0
w tym miasto of which city	21	75	1595	76,0	21	75	1595	76,0

TABL. 8 /44/. MIESZKANIA ODDANE DO UŻYTKOWANIA W 2015 R. (cd.)  
 DWELLINGS COMPLETED IN 2015 (cont.)

WYSZCZEGÓLNIENIE SPECIFICATION	Ogółem Total				W tym w budynkach indywidualnych Of which in private buildings			
	mieszkania dwellings	izby rooms	powierzchnia użytkowa w m <sup>2</sup> useful floor area in m <sup>2</sup>		mieszkania dwellings	izby rooms	powierzchnia użytkowa w m <sup>2</sup> useful floor area in m <sup>2</sup>	
			mieszkań of dwellings	przeciętna 1 mieszkania average per dwelling			mieszkań of dwellings	przeciętna 1 mieszkania average per dwelling
<b>PODREGION SUBREGION SZCZECINECKO- -PYRZYCKI (dok.)</b>								
<b>Powiat świdwiński (dok.)</b>								
Gminy wiejskie: Rural gminas:								
Brzeżno .....	1	5	130	130,0	1	5	130	130,0
Rąbino .....	1	5	131	131,0	1	5	131	131,0
Stawoborze .....	7	34	876	125,1	7	34	876	125,1
Świdwin .....	15	72	1927	128,5	15	72	1927	128,5
<b>Powiat walecki .....</b>	<b>86</b>	<b>390</b>	<b>10837</b>	<b>126,0</b>	<b>65</b>	<b>343</b>	<b>9846</b>	<b>151,5</b>
Gmina miejska: Urban gmina:								
Walcz .....	40	161	4684	117,1	23	120	3837	166,8
Gminy miejsko-wiejskie: Urban-rural gminas:								
Człopa .....	3	18	484	161,3	3	18	484	161,3
w tym miasto of which city	3	18	484	161,3	3	18	484	161,3
Miostawiec .....	8	43	1290	161,3	8	43	1290	161,3
w tym miasto of which city	6	31	933	155,5	6	31	933	155,5
Tuczno .....	1	5	82	82,0	1	5	82	82,0
w tym miasto of which city	1	5	82	82,0	1	5	82	82,0
Gmina wiejska: Rural gmina:								
Walcz .....	34	163	4297	126,4	30	157	4153	138,4
<b>PODREGION SUBREGION M. SZCZECIN .....</b>	<b>1132</b>	<b>3761</b>	<b>87527</b>	<b>77,3</b>	<b>303</b>	<b>1348</b>	<b>37101</b>	<b>122,4</b>
<b>Miasto na prawach powiatu: City with powiat status:</b>								
<b>Szczecin .....</b>	<b>1132</b>	<b>3761</b>	<b>87527</b>	<b>77,3</b>	<b>303</b>	<b>1348</b>	<b>37101</b>	<b>122,4</b>
<b>PODREGION SUBREGION SZCZECIŃSKI .....</b>	<b>1602</b>	<b>7083</b>	<b>176299</b>	<b>110,0</b>	<b>1049</b>	<b>5591</b>	<b>143604</b>	<b>136,9</b>
<b>Powiat goleniowski .....</b>	<b>229</b>	<b>1346</b>	<b>34527</b>	<b>150,8</b>	<b>229</b>	<b>1346</b>	<b>34527</b>	<b>150,8</b>
Gminy miejsko-wiejskie: Urban-rural gminas:								
Goleniów .....	140	833	21672	154,8	140	833	21672	154,8
w tym miasto of which city	30	181	5274	175,8	30	181	5274	175,8
Maszewo .....	19	109	2642	139,1	19	109	2642	139,1
w tym miasto of which city	8	43	965	120,6	8	43	965	120,6
Nowogard .....	42	244	6359	151,4	42	244	6359	151,4
w tym miasto of which city	18	104	3106	172,6	18	104	3106	172,6
Stepnica .....	10	54	1315	131,5	10	54	1315	131,5
w tym miasto of which city	4	21	450	112,5	4	21	450	112,5
Gminy wiejskie: Rural gminas:								
Osina .....	5	26	735	147,0	5	26	735	147,0
Przybiernów .....	13	80	1804	138,8	13	80	1804	138,8
<b>Powiat gryficki .....</b>	<b>76</b>	<b>428</b>	<b>9866</b>	<b>129,8</b>	<b>76</b>	<b>428</b>	<b>9866</b>	<b>129,8</b>
Gminy miejsko-wiejskie: Urban-rural gminas:								
Gryfice .....	28	158	3474	124,1	28	158	3474	124,1
w tym miasto of which city	8	51	1232	154,0	8	51	1232	154,0
Płoty .....	4	22	464	116,0	4	22	464	116,0
w tym miasto of which city	3	17	346	115,3	3	17	346	115,3
Trzebiatów .....	20	109	2600	130,0	20	109	2600	130,0
w tym miasto of which city	10	53	1097	109,7	10	53	1097	109,7

TABL. 8 /44/. MIESZKANIA ODDANE DO UŻYTKOWANIA W 2015 R. (cd.)  
DWELLINGS COMPLETED IN 2015 (cont.)

WYSZCZEGÓLNIENIE SPECIFICATION	Ogółem Total				W tym w budynkach indywidualnych Of which in private buildings			
	mieszkania dwellings	izby rooms	powierzchnia użytkowa w m <sup>2</sup> useful floor area in m <sup>2</sup>		mieszkania dwellings	izby rooms	powierzchnia użytkowa w m <sup>2</sup> useful floor area in m <sup>2</sup>	
			mieszkań of dwellings	przeciętna 1 mieszkania average per dwelling			mieszkań of dwellings	przeciętna 1 mieszkania average per dwelling
<b>PODREGION SUBREGION SZCZECIŃSKI (cd.)</b>								
<b>Powiat gryficki (dok.)</b>								
Gminy wiejskie: Rural gminas:								
Brojce .....	2	11	299	149,5	2	11	299	149,5
Karnice .....	8	49	991	123,9	8	49	991	123,9
Rewal .....	14	79	2038	145,6	14	79	2038	145,6
<b>Powiat gryfiński .....</b>	<b>144</b>	<b>765</b>	<b>18664</b>	<b>129,6</b>	<b>141</b>	<b>749</b>	<b>18253</b>	<b>129,5</b>
Gminy miejsko-wiejskie: Urban-rural gminas:								
Cedynia .....	4	22	616	154,0	4	22	616	154,0
w tym miasto of which city	1	6	147	147,0	1	6	147	147,0
Chojna .....	23	127	3528	153,4	23	127	3528	153,4
w tym miasto of which city	12	64	2138	178,2	12	64	2138	178,2
Gryfino .....	78	418	9952	127,6	78	418	9952	127,6
w tym miasto of which city	35	174	4052	115,8	35	174	4052	115,8
Mieszkowice .....	7	40	1058	151,1	7	40	1058	151,1
w tym miasto of which city	2	11	312	156,0	2	11	312	156,0
Moryń .....	8	37	848	106,0	7	31	707	101,0
w tym miasto of which city	5	26	641	128,2	4	20	500	125,0
Trzcińsko-Zdrój .....	5	25	544	108,8	5	25	544	108,8
w tym miasto of which city	2	9	168	84,0	2	9	168	84,0
Gminy wiejskie: Rural gminas:								
Banie .....	1	3	69	69,0	1	3	69	69,0
Stare Czarnowo .....	11	60	1361	123,7	9	50	1091	121,2
Widuchowa .....	7	33	688	98,3	7	33	688	98,3
<b>Powiat kamieński .....</b>	<b>343</b>	<b>1120</b>	<b>25936</b>	<b>75,6</b>	<b>122</b>	<b>637</b>	<b>16054</b>	<b>131,6</b>
Gminy miejsko-wiejskie: Urban-rural gminas:								
Dziwnów .....	64	176	3665	57,3	9	57	1493	165,9
w tym miasto of which city	4	20	660	165,0	4	20	660	165,0
Golczewo .....	9	42	1174	130,4	9	42	1174	130,4
w tym miasto of which city	6	27	797	132,8	6	27	797	132,8
Kamień Pomorski .....	180	494	11546	64,1	47	228	5470	116,4
w tym miasto of which city	95	285	6977	73,4	22	118	2855	129,8
Międzyzdroje .....	40	138	2705	67,6	7	40	1071	153,0
w tym miasto of which city	33	98	1634	49,5	–	–	–	–
Wolin .....	40	220	5684	142,1	40	220	5684	142,1
w tym miasto of which city	13	76	1821	140,1	13	76	1821	140,1
Gmina wiejska: Rural gmina:								
Świerżno .....	10	50	1162	116,2	10	50	1162	116,2
<b>Powiat policki .....</b>	<b>499</b>	<b>2308</b>	<b>59332</b>	<b>118,9</b>	<b>312</b>	<b>1627</b>	<b>44259</b>	<b>141,9</b>
Gminy miejsko-wiejskie: Urban-rural gminas:								
Nowe Warpno .....	4	21	525	131,3	4	21	525	131,3
w tym miasto of which city	–	–	–	–	–	–	–	–
Police .....	102	444	12077	118,4	83	405	11240	135,4
w tym miasto of which city	53	174	4100	77,4	35	140	3387	96,8
Gminy wiejskie: Rural gminas:								
Dobra (Szczecińska) .....	283	1457	38123	134,7	201	1069	28902	143,8
Kołbaskowo .....	110	386	8607	78,2	24	132	3592	149,7

TABL. 8 /44/. **MIESZKANIA ODDANE DO UŻYTKOWANIA W 2015 R. (dok.)**  
**DWELLINGS COMPLETED IN 2015 (cont.)**

WYSZCZEGÓLNIENIE SPECIFICATION	Ogółem Total				W tym w budynkach indywidualnych Of which in private buildings			
	mieszkania dwellings	izby rooms	powierzchnia użytkowa w m <sup>2</sup> useful floor area in m <sup>2</sup>		mieszkania dwellings	izby rooms	powierzchnia użytkowa w m <sup>2</sup> useful floor area in m <sup>2</sup>	
			mieszkań of dwellings	przeciętna 1 mieszkania average per dwelling			mieszkań of dwellings	przeciętna 1 mieszkania average per dwelling
<b>PODREGION SUBREGION SZCZECIŃSKI (dok.)</b>								
<b>Powiat stargardzki .....</b>	<b>201</b>	<b>840</b>	<b>20730</b>	<b>103,1</b>	<b>135</b>	<b>651</b>	<b>16815</b>	<b>124,6</b>
Gmina miejska: <i>Urban gmina:</i> Stargard Szczeciński .....	112	364	8402	75,0	46	175	4487	97,5
Gminy miejsko-wiejskie: <i>Urban-rural gminas:</i>								
Chociwel .....	6	30	914	152,3	6	30	914	152,3
w tym miasto <i>of which city</i>	3	14	485	161,7	3	14	485	161,7
Dobrzany .....	4	20	557	139,3	4	20	557	139,3
w tym miasto <i>of which city</i>	1	5	144	144,0	1	5	144	144,0
Irńsko .....	2	8	197	98,5	2	8	197	98,5
w tym miasto <i>of which city</i>	1	5	112	112,0	1	5	112	112,0
Suchań .....	2	11	231	115,5	2	11	231	115,5
w tym miasto <i>of which city</i>	2	11	231	115,5	2	11	231	115,5
Gminy wiejskie: <i>Rural gminas:</i>								
Dolice .....	6	37	1022	170,3	6	37	1022	170,3
Kobylanka .....	27	154	4300	159,3	27	154	4300	159,3
Marianowo .....	1	3	60	60,0	1	3	60	60,0
Stara Dąbrowa .....	6	31	756	126,0	6	31	756	126,0
Stargard Szczeciński .....	35	182	4291	122,6	35	182	4291	122,6
<b>Miasto na prawach powiatu: City with powiat status:</b>								
Świnoujście .....	<b>110</b>	<b>276</b>	<b>7244</b>	<b>65,9</b>	<b>34</b>	<b>153</b>	<b>3830</b>	<b>112,6</b>

TABL. 9 /45/. **WYBRANE WSKAŹNIKI W ZAKRESIE MIESZKAŃ ODDANYCH DO UŻYTKOWANIA W 2015 R.**  
**SELECTED INDICES OF DWELLINGS COMPLETED IN 2015**

WYSZCZEGÓLNIENIE SPECIFICATION	Mieszkania Dwellings		Izby na 1000 ludności Rooms per 1000 population	Przeciętna powierzchnia użytkowa 1 mieszkania w m <sup>2</sup> Average useful floor area per dwelling in m <sup>2</sup>	
	na 1000 ludności per 1000 population	na 1000 zawartych małżeństw per 1000 marriages contracted		ogółem total	w budynkach indywidualnych in private buildings
<b>WOJEWÓDZTWO ..... VOIVODSHIP</b>	<b>3,1</b>	<b>633</b>	<b>12,4</b>	<b>96,4</b>	<b>124,0</b>
<b>Podregion Subregion</b>					
<b>koszaliński .....</b>	<b>4,7</b>	<b>975</b>	<b>18,1</b>	<b>88,6</b>	<b>107,6</b>
Powiaty: Powiats:					
białogardzki .....	1,5	291	5,9	96,8	119,6
kolobrzeczki .....	6,0	1261	20,0	82,7	119,9
koszaliński .....	5,4	1119	29,7	128,0	132,7
ślawieński .....	3,3	679	12,7	91,4	102,1
Miasto na prawach powiatu: City with powiat status:					
Koszalin .....	5,5	1158	17,9	68,1	78,3
<b>Podregion Subregion</b>					
<b>szczecinecko-pyrzycki ...</b>	<b>2,0</b>	<b>398</b>	<b>8,8</b>	<b>111,6</b>	<b>131,5</b>
Powiaty: Powiats:					
choszczeński .....	2,3	489	9,9	103,3	124,2
drawski .....	2,4	496	11,2	122,5	122,5
łobeski .....	1,5	277	6,1	96,2	148,5
myśliborski .....	3,2	657	12,9	98,6	135,6
pyrzycki .....	1,3	276	6,7	127,5	127,5
szczecinecki .....	1,5	306	7,6	121,9	149,6
świdwiński .....	1,5	300	6,8	110,6	110,6
walecki .....	1,6	299	7,2	126,0	151,5
<b>Podregion Subregion</b>					
<b>m. Szczecin .....</b>	<b>2,8</b>	<b>582</b>	<b>9,2</b>	<b>77,3</b>	<b>122,4</b>
Miasto na prawach powiatu: City with powiat status:					
Szczecin .....	2,8	582	9,2	77,3	122,4
<b>Podregion Subregion</b>					
<b>szczeciński .....</b>	<b>3,1</b>	<b>634</b>	<b>13,8</b>	<b>110,0</b>	<b>136,9</b>
Powiaty: Powiats:					
goleniowski .....	2,8	541	16,3	150,8	150,8
gryficki .....	1,2	243	7,0	129,8	129,8
gryfiński .....	1,7	322	9,2	129,6	129,5
kamieński .....	7,2	1657	23,5	75,6	131,6
policki .....	6,6	1636	30,4	118,9	141,9
stargardzki .....	1,7	334	7,0	103,1	124,6
Miasto na prawach powiatu: City with powiat status:					
Świnoujście .....	2,7	480	6,7	65,9	112,6

TABL. 10 /46/. **MIESZKANIA ODDANE DO UŻYTKOWANIA WYPOSAŻONE W INSTALACJE W 2015 R.**  
**DWELLINGS COMPLETED FITTED WITH INSTALATIONS IN 2015**

WYSZCZEGÓLNIENIE SPECIFICATION	Ogółem Total	Wyposażone w / Fitted with								
		wodociąg water-line system		ustęp lavatory			łazienkę bathroom	centralne ogrzewanie central heating	gaz z sieci gas from gas-line system	ciepłą wodę <sup>a</sup> hot water <sup>a</sup>
		razem total	w tym z sieci of which from network	razem total	w tym z doprowa- dzeniem do sieci of which with outflow to network					
<b>WOJEWÓDZTWO ..... VOIVODSHIP</b>	<b>5277</b>	<b>5277</b>	<b>5085</b>	<b>5277</b>	<b>4483</b>	<b>5277</b>	<b>5277</b>	<b>2877</b>	<b>869</b>	
<b>Podregion Subregion</b>										
<b>koszaliński .....</b>	<b>1696</b>	<b>1696</b>	<b>1638</b>	<b>1696</b>	<b>1474</b>	<b>1696</b>	<b>1696</b>	<b>959</b>	<b>119</b>	
Powiaty: Powiats:										
białogardzki .....	71	71	71	71	71	71	71	44	24	
kolobrzowski .....	479	479	466	479	449	479	479	388	–	
koszaliński .....	356	356	314	356	222	356	356	158	–	
ślawieński .....	188	188	185	188	130	188	188	45	–	
Miasto na prawach powiatu: City with powiat status:										
Koszalin .....	602	602	602	602	602	602	602	324	95	
<b>Podregion Subregion</b>										
<b>szczecinecko- pyrzycki .....</b>	<b>847</b>	<b>847</b>	<b>802</b>	<b>847</b>	<b>657</b>	<b>847</b>	<b>847</b>	<b>257</b>	<b>158</b>	
Powiaty: Powiats:										
choszczeński .....	114	114	114	114	114	114	114	32	–	
drawski .....	137	137	130	137	102	137	137	59	12	
łobeski .....	56	56	50	56	40	56	56	2	–	
myśliborski .....	215	215	210	215	160	215	215	35	93	
pyrzycki .....	51	51	40	51	27	51	51	16	–	
szczecinecki .....	115	115	110	115	100	115	115	57	36	
świdwiński .....	73	73	70	73	57	73	73	28	–	
walecki .....	86	86	78	86	57	86	86	28	17	
<b>Podregion Subregion</b>										
<b>m. Szczecin .....</b>	<b>1132</b>	<b>1132</b>	<b>1127</b>	<b>1132</b>	<b>1111</b>	<b>1132</b>	<b>1132</b>	<b>686</b>	<b>509</b>	
Miasto na prawach powiatu: City with powiat status:										
Szczecin .....	1132	1132	1127	1132	1111	1132	1132	686	509	
<b>Podregion Subregion</b>										
<b>szczeciński .....</b>	<b>1602</b>	<b>1602</b>	<b>1518</b>	<b>1602</b>	<b>1241</b>	<b>1602</b>	<b>1602</b>	<b>975</b>	<b>83</b>	
Powiaty: Powiats:										
goleniowski .....	229	229	195	229	132	229	229	81	–	
gryficki .....	76	76	63	76	43	76	76	26	–	
gryfiński .....	144	144	140	144	67	144	144	38	–	
kamieński .....	343	343	336	343	302	343	343	281	–	
policki .....	499	499	477	499	422	499	499	395	20	
stargardzki .....	201	201	197	201	165	201	201	51	63	
Miasto na prawach powiatu: City with powiat status:										
Świnoujście .....	110	110	110	110	110	110	110	103	–	

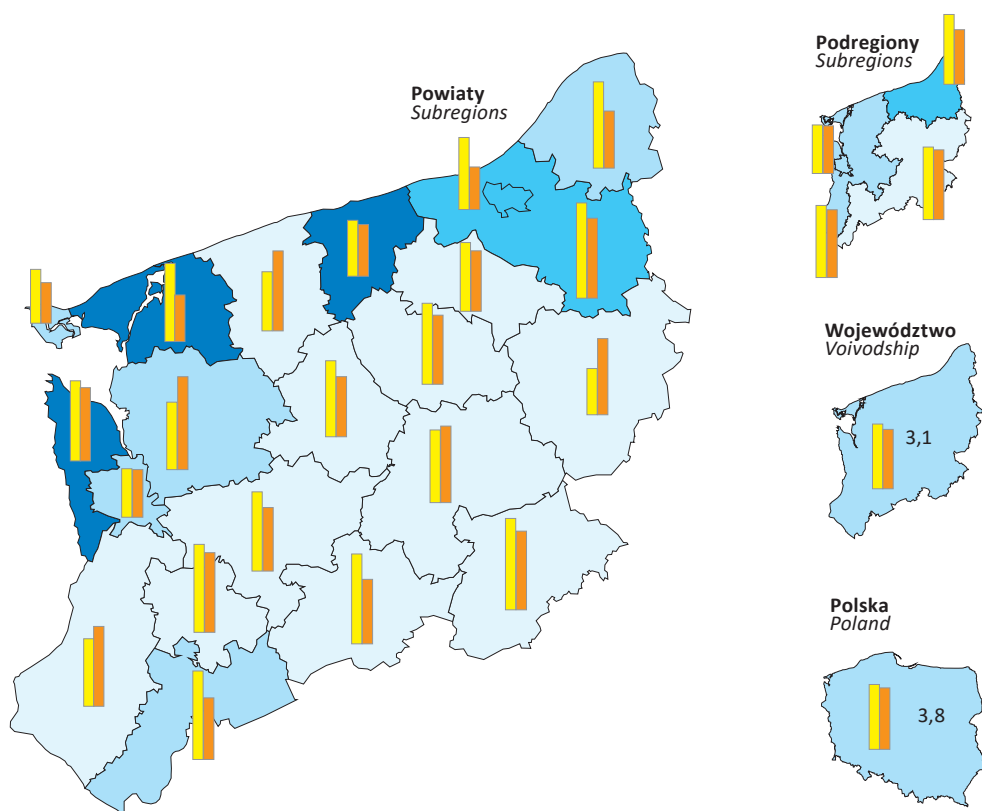
<sup>a</sup> Dostarczoną centralnie.  
<sup>a</sup> Central supplied.

TABL. 11 /47/. **MIESZKANIA ODDANE DO UŻYTKOWANIA WEDŁUG FORM BUDOWNICTWA W 2015 R.**  
**DWELLINGS COMPLETED BY FORMS OF CONSTRUCTION IN 2015**

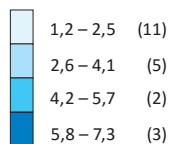
WYSZCZEGÓLNIENIE SPECIFICATION	Mieszkania Dwellings				Powierzchnia użytkowa mieszkań w m <sup>2</sup> Useful floor area of dwellings in m <sup>2</sup>			
	ogółem total	w tym budownictwo of which construction			ogółem total	w tym budownictwo of which construction		
		spółdzielcze cooperative	przeznaczone na sprzedaż lub wynajem for sale or rent	indywidualne private		spółdzielcze cooperative	przeznaczone na sprzedaż lub wynajem for sale or rent	indywidualne private
<b>WOJEWÓDZTWO ..... VOIVODSHIP</b>	<b>5277</b>	<b>118</b>	<b>1768</b>	<b>3074</b>	<b>508659</b>	<b>6870</b>	<b>103507</b>	<b>381162</b>
<b>Podregion Subregion</b>								
<b>koszaliński .....</b>	<b>1696</b>	<b>52</b>	<b>414</b>	<b>1089</b>	<b>150272</b>	<b>3060</b>	<b>22661</b>	<b>117202</b>
Powiaty: Powiats:								
białogardzki .....	71	–	–	47	6874	–	–	5620
kołobrzeski .....	479	–	194	205	39621	–	10975	24571
koszaliński .....	356	–	28	328	45581	–	2060	43521
ślawieński .....	188	–	34	153	17189	–	1434	15620
Miasto na prawach powiatu: City with powiat status:								
Koszalin .....	602	52	158	356	41007	3060	8192	27870
<b>Podregion Subregion</b>								
<b>szczecinecko-pyrzycki</b>	<b>847</b>	<b>32</b>	<b>117</b>	<b>633</b>	<b>94561</b>	<b>1822</b>	<b>6589</b>	<b>83255</b>
Powiaty: Powiats:								
choszczeński .....	114	–	–	87	11775	–	–	10808
drawski .....	137	–	–	137	16782	–	–	16782
łobeski .....	56	32	–	24	5386	1822	–	3564
myśliborski .....	215	–	64	117	21195	–	3549	15862
pyrzycki .....	51	–	–	51	6502	–	–	6502
szczecinecki .....	115	–	36	79	14013	–	2193	11820
świdwiński .....	73	–	–	73	8071	–	–	8071
walecki .....	86	–	17	65	10837	–	847	9846
<b>Podregion Subregion</b>								
<b>m. Szczecin .....</b>	<b>1132</b>	<b>34</b>	<b>701</b>	<b>303</b>	<b>87527</b>	<b>1988</b>	<b>42079</b>	<b>37101</b>
Miasto na prawach powiatu: City with powiat status:								
Szczecin .....	1132	34	701	303	87527	1988	42079	37101
<b>Podregion Subregion</b>								
<b>szczeciński .....</b>	<b>1602</b>	<b>–</b>	<b>536</b>	<b>1049</b>	<b>176299</b>	<b>–</b>	<b>32178</b>	<b>143604</b>
Powiaty: Powiats:								
goleniowski .....	229	–	–	229	34527	–	–	34527
gryficki .....	76	–	–	76	9866	–	–	9866
gryfiński .....	144	–	2	141	18664	–	270	18253
kamieński .....	343	–	205	122	25936	–	9506	16054
policki .....	499	–	187	312	59332	–	15073	44259
stargardzki .....	201	–	66	135	20730	–	3915	16815
Miasto na prawach powiatu: City with powiat status:								
Świnoujście .....	110	–	76	34	7244	–	3414	3830



**MIESZKANIA ODDANE DO UŻYTKOWANIA W 2015 R.**  
**DWELLINGS COMPLETED IN 2015**



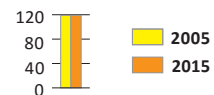
**Mieszkania na 1000 ludności**  
**Dwellings per 1000 population**



W nawiasach podano liczbę powiatów.  
 Number of powiats is given in the brackets.

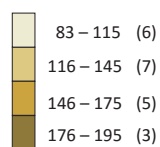
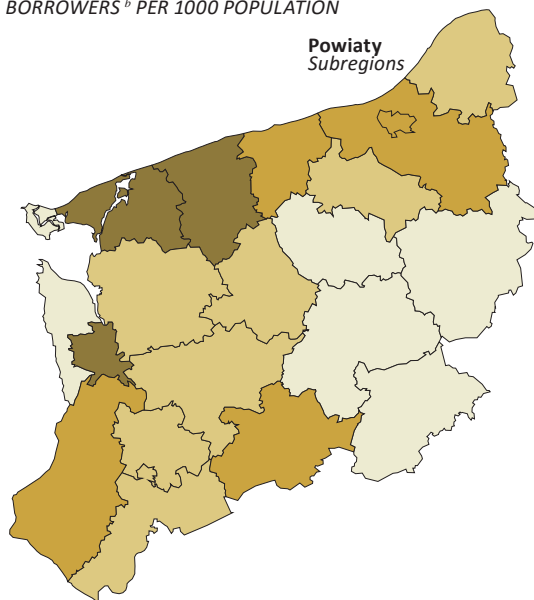
**Przeciętna powierzchnia użytkowa**  
**1 mieszkania w m<sup>2</sup>**

*Average usable floor space  
 per dwelling in m<sup>2</sup>*



**BIBLIOTEKI PUBLICZNE <sup>a</sup> W 2015 R.**  
**PUBLIC LIBRARIES <sup>a</sup> IN 2015**

CZYTELNICY <sup>b</sup> NA 1000 LUDNOŚCI  
 BORROWERS <sup>b</sup> PER 1000 POPULATION



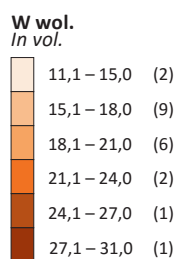
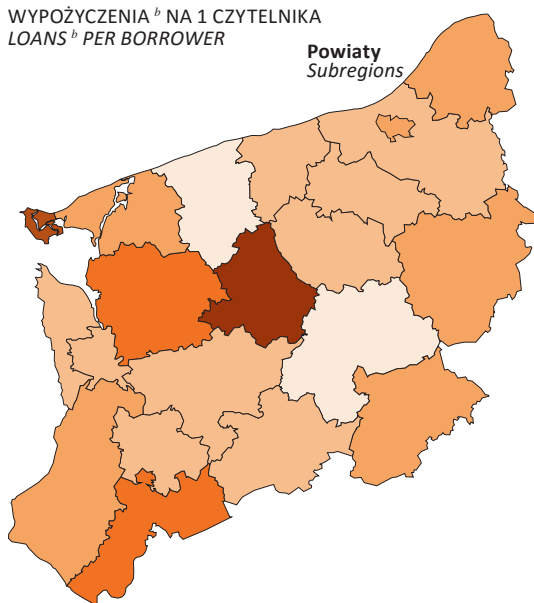
**Województwo**  
*Voivodship*



**Polska**  
*Poland*



WYPOŻYCZENIA <sup>b</sup> NA 1 CZYTELNIKA  
 LOANS <sup>b</sup> PER BORROWER



**Województwo**  
*Voivodship*



**Polska**  
*Poland*



*a* Łącznie z filiami i punktami bibliotecznymi. *b* W ciągu roku.  
*a* Including branches and library service points. *b* During the year.  
 W nawiasach podano liczbę powiatów.  
 Number of powiats is given in the brackets.

## DZIAŁ VII

### EDUKACJA I WYCHOWANIE

#### Uwagi ogólne

1. System edukacji w Polsce funkcjonuje zgodnie z ustawą z dnia 7 IX 1991 r. o systemie oświaty (tekst jednolity Dz. U. z 2004, Nr 256, poz. 2572, z późn. zm.) oraz ustawą z dnia 27 VII 2005 r. – Prawo o szkolnictwie wyższym (Dz. U. Nr 164, poz. 1365, z późn. zm.).

2. Wśród szkół objętych systemem oświaty funkcjonują:

- od roku szkolnego 1999/00 6-letnie **szkoły podstawowe** oraz 3-letnie **gimnazja** (powstałe w miejsce 8-letnich szkół podstawowych), w których nauka jest obowiązkowa,
- od roku szkolnego 2002/03 **szkoły ponadgimnazjalne**, tj. 2-3-letnie zasadnicze szkoły zawodowe, 3-letnie licea ogólnokształcące i profilowane, 4-letnie technika oraz od roku szkolnego 2004/2005 szkoły dla absolwentów zasadniczych szkół zawodowych (tj. 2-letnie uzupełniające licea ogólnokształcące i 3-letnie technika uzupełniające) i 3-letnie szkoły specjalne przysposabiające do pracy; do szkół ponadgimnazjalnych zalicza się również szkoły artystyczne dające uprawnienia zawodowe oraz szkoły policealne; ponadto szkoły ponadpodstawowe (dla absolwentów 8-letniej szkoły podstawowej) działające do zakończenia cyklu kształcenia ujmowano w szkołach ponadgimnazjalnych (odpowiednio: zasadniczych zawodowych, liceach ogólnokształcących i technicach).
- w roku szkolnym 2012/13 zakończono nabór do niektórych szkół ponadgimnazjalnych: liceów profilowanych, uzupełniających liceów ogólnokształcących, zasadniczych szkół zawodowych dla dorosłych oraz od roku szkolnego 2013/14 – techników uzupełniających.

Ponadto wprowadzono obowiązek odbycia rocznego przygotowania przedszkolnego w placówkach wychowania przedszkolnego przez dzieci w wieku 6 lat od roku szkolnego 2004/05 oraz w wieku 5 lat od roku szkolnego 2011/12.

Od roku szkolnego 2009/10 dzieci 6-letnie na wniosek rodziców mogły rozpocząć naukę w I klasie szkoły podstawowej. Od roku szkolnego 2014/15 obowiązek szkolny został nałożony na 6-letnie dzieci urodzone pomiędzy styczniem a czerwcem 2008 r., od roku szkolnego 2015/16 na wszystkie dzieci 6-letnie.

## CHAPTER VII

### EDUCATION

#### General notes

1. The educational system in Poland functions according to the Education System Law dated 7 IX 1991 (uniform text Journal of Laws 2004 No. 256, item 2572, with later amendments) and the Higher Education Act dated 27 VII 2005 (Journal of Laws No. 164, item 1365, with later amendments).

2. Among schools covered by the educational system, there are:

- since the 1999/00 school year 6-year **primary schools** and 3-year **lower secondary schools** (which replaced 8-year primary schools), where education is compulsory,
- since the 2002/03 school year **upper secondary schools**, i.e. 2-3-year basic vocational schools, 3-year general secondary schools and specialized secondary schools, 4-year technical secondary schools, as well as since the 2004/2005 school year supplementary schools for graduates from basic vocational schools (i.e. 2-year supplementary general secondary schools and 3-year supplementary technical secondary schools), and 3-year special job-training schools; upper secondary schools include also art schools leading to professional certification and post-secondary schools; moreover, upper secondary (post-primary) schools (for graduates from 8-year primary schools) operating until the end of the education cycle in the structure of upper secondary schools (respectively: basic vocational schools, general secondary schools and technical secondary schools).
- since the 2012/13 school year recruitment to some upper secondary schools has been terminated: specialized secondary schools, supplementary general secondary schools, basic vocational schools for adults as well as since 2013/14 school year – supplementary technical schools.

Moreover, an obligatory 1 year pre-primary education has been introduced in pre-primary education establishments for children at the age of 6 since 2004/05 school year and at the age of 5 since 2011/12 school year.

Since the 2009/10 school year, upon the request of parents children at the age of 6 could start education in the first class of primary school. From the 2014/15 school year obligatory schooling was imposed on 6 years old children born between January and June of 2008 and from the 2015/16 school year on all children at the age of 6.

3. Informacje dotyczące szkół artystycznych dających uprawnienia zawodowe dotyczą **ogólnokształcących szkół artystycznych**, które prezentuje się z wyłączeniem szkół realizujących wyłącznie kształcenie artystyczne.

4. Prezentowane w dziale dane dotyczą m.in.: wychowania przedszkolnego, szkół dla dzieci i młodzieży, policealnych oraz szkół dla dorosłych.

5. Dane obejmują szkoły i placówki prowadzone przez jednostki administracji centralnej (rządowej), jednostki samorządu terytorialnego (gminy, powiaty i województwa) oraz inne osoby prawne i fizyczne.

6. Szkoły i placówki mogą być publiczne, niepubliczne oraz niepubliczne o uprawnieniach szkół publicznych. Szkoła niepubliczna może uzyskać uprawnienia szkoły publicznej, jeżeli realizuje minimum programowe oraz stosuje zasady klasyfikowania i promowania uczniów ustalone przez Ministra Edukacji Narodowej, umożliwiające uzyskanie świadectw lub dyplomów państwowych. Jednostki administracji centralnej (rządowej) i jednostki samorządu terytorialnego mogą prowadzić tylko szkoły publiczne. Szkoły podstawowe i gimnazja mogą być tylko publiczne lub niepubliczne o uprawnieniach szkół publicznych.

7. **Szkoły dla dzieci i młodzieży** (łącznie ze specjalnymi) obejmują:

- 1) szkoły podstawowe, w tym:
  - a) szkoły sportowe i mistrzostwa sportowego (bez szkół specjalnych),
  - b) szkoły filialne (bez szkół specjalnych),
  - c) szkoły artystyczne niedające uprawnień zawodowych (bez szkół specjalnych), realizujące jednocześnie program szkoły podstawowej,
- 2) gimnazja, w tym szkoły sportowe i mistrzostwa sportowego (bez szkół specjalnych);
- 3) zasadnicze szkoły zawodowe;
- 4) licea ogólnokształcące, w tym szkoły sportowe i mistrzostwa sportowego (bez szkół specjalnych);
- 5) technika;
- 6) ogólnokształcące szkoły artystyczne dające uprawnienia zawodowe (bez szkół specjalnych);
- 7) specjalne szkoły przysposabiające do pracy.

8. **Szkoły policealne** – kształcące w formie dziennej, wieczorowej i zaocznej oraz od roku szkolnego 2008/09 również w formie stacjonarnej i na odległość – obejmują:

3. *Information regarding art schools leading to professional certification refers exclusively to **general art schools**, excluding schools providing art education only.*

4. *Data presented in the chapter are, among others, related to: pre-primary education, schools for children and youth, post-secondary schools and schools for adults.*

5. *Data include schools and establishments managed by central (government) entities and local self-government entities (gminas, powiats and voivod-ships), as well as by other legal and private persons.*

6. *Schools and establishments can be public, non-public and non-public with the competence of a public school. A non-public school can obtain the competence of a public school if it implements the minimum programme as well as applies the principles of classifying and promoting pupils and students as established by the Ministry of National Education, allowing students to obtain state certificates or diplomas. Central (government) entities and local self-government entities can administer public schools only. Primary schools and lower secondary schools can be public schools or non-public schools with the competence of public schools only.*

7. *Schools for children and youth (including special schools) include:*

- 1) *primary schools, of which:*
  - a) *sports schools and athletic schools (excluding special schools),*
  - b) *branch schools (excluding special schools),*
  - c) *art schools not leading to professional certification (excluding special schools) simultaneously conducting a primary school programme,*
- 2) *lower secondary schools of which sports schools and athletic schools (excluding special schools);*
- 3) *basic vocational schools;*
- 4) *general secondary schools of which sports schools and athletic schools (excluding special schools);*
- 5) *technical secondary schools;*
- 6) *general art schools leading to professional certification (excluding special schools);*
- 7) *special job-training schools.*

8. **Post-secondary schools** – educating in day, evening and weekend form as well as since 2008/09 school year also full-time and distance form – include:

- 1) szkoły policealne (1-, 2- lub 3-letnie), łącznie ze szkołami specjalnymi;
- 2) nauczycielskie kolegia języków obcych (3-letnie) oraz kolegia nauczycielskie (3-letnie), w których absolwentom nie nadaje się tytułu licencjata;
- 3) kolegia pracowników służb społecznych (3-letnie) od roku szkolnego 2005/06.

**9. Szkoły dla dorosłych** kształcące w formie stacjonarnej, zaocznej i na odległość – obejmują:

- 1) gimnazja dla dorosłych;
- 2) licea ogólnokształcące dla dorosłych;
- 3) technika dla dorosłych – w roku szkolnym 2015/16 zakończyły działalność; wykazani są wyłącznie absolwenci;
- 4) technika uzupełniająca dla dorosłych na podbudowie programowej zasadniczej szkoły zawodowej – w roku szkolnym 2015/16 zakończyły działalność; wykazani są wyłącznie absolwenci.

**10. Szkoły specjalne** organizowane są dla dzieci i młodzieży ze specjalnymi potrzebami edukacyjnymi, w tym dla młodzieży niepełnosprawnej. Kształcenie może być realizowane w systemie szkolnym lub w formie indywidualnej. Kształcenie specjalne odbywa się w funkcjonujących samodzielnie szkołach specjalnych, w szkołach ogólnodostępnych (w których tworzone są oddziały specjalne lub klasy integracyjne, ogólnodostępne) oraz w specjalnych ośrodkach szkolno-wychowawczych, innych placówkach oświatowo-wychowawczych lub w placówkach wykonujących działalność leczniczą (do roku szkolnego 2011/12 określanych jako zakłady opieki zdrowotnej; łącznie z zakładami lecznictwa uzdrowiskowego).

**11. Placówki wychowania przedszkolnego** są to placówki opiekuńczo-wychowawcze przeznaczone dla dzieci w wieku od lat 3 do rozpoczęcia przez nie nauki w szkole podstawowej, zapewniające dzieciom opiekę oraz mające na celu przygotowanie ich do nauki w szkole.

Do placówek wychowania przedszkolnego zaliczono przedszkola, oddziały przedszkolne w szkołach podstawowych, a od roku szkolnego 2008/09 również zespoły wychowania przedszkolnego i punkty przedszkolne.

**12.** Dane dotyczące wychowania przedszkolnego oraz szkół podano według stanu na początku roku szkolnego; dane o absolwentach – na koniec roku szkolnego.

- 1) *post-secondary schools (1-, 2- or 3-year), including special schools;*
- 2) *foreign language teacher training colleges (3-year) as well as teacher training colleges (3-year), in which graduates do not receive the title of licentiate;*
- 3) *colleges of social work (3-year) – since 2005/06 school year.*

**9. Schools for adults** educating in full-time, in weekend and distance form – include:

- 1) *lower secondary schools for adults;*
- 2) *general secondary schools for adults;*
- 3) *technical secondary schools – in the 2015/16 school year they quitted (stopped operating); only graduates are presented.*
- 4) *supplementary technical schools – in the 2015/16 school year they quitted (stopped operating); only graduates are presented.*

**10. Special schools** are organized for disabled children and youth with special educational needs. Education may be conducted within the school system or individually. Special education occurs in special schools operating independently, in mainstream schools (in which special sections or mainstream integrated are established) as well as in special educational centres, other educational institutions or in the units performing health care activities (until the 2011/12 school year defined as health care institutions; including health resort treatment).

**11. Pre-primary education establishments** are care and education centres designated for children 3 of age until beginning education in primary school secured children for care and aimed at preparation to education in school.

*Pre-primary education establishments include nursery schools, pre-primary sections in primary schools and since 2008/09 school year also pre-primary education groups and pre-primary points.*

**12.** *Data regarding pre-primary education as well as schools, concern the beginning of the school year: data concerning graduates – the end of the school year.*

**13.** Absolwenci eksterni występują wyłącznie w szkołach policealnych i w szkołach dla dorosłych.

**14.** Prezentowane informacje opracowano na podstawie systemu informacji oświatowej administrowanego przez Ministerstwo Edukacji Narodowej.

**13.** *Extramural graduates occur only in post-secondary schools and schools for adults.*

**14.** *The information presented has been completed on the basis of the Educational Information System, administered by the Ministry of National Education.*

TABL. 1 /48/. SZKOŁY PODSTAWOWE<sup>a</sup> DLA DZIECI I MŁODZIEŻY W ROKU SZKOLNYM 2015/16  
 PRIMARY SCHOOLS<sup>a</sup> FOR CHILDREN AND YOUTH IN 2015/16 SCHOOL YEAR

WYSZCZEGÓLNIENIE SPECIFICATION	Szkoły Schools	Oddziały Sections	Uczniowie Pupils			Absolwenci <sup>b</sup> Graduates <sup>b</sup>	
			ogółem total	z ogółem of total		ogółem total	w tym kobiety of which females
				kobiety females	klasa I 1st grade		
<b>WOJEWÓDZTWO .....</b> <b>VOIVODSHIP</b>	<b>496</b>	<b>5586</b>	<b>105364</b>	<b>51386</b>	<b>22835</b>	<b>14549</b>	<b>7091</b>
<b>PODREGION SUBREGION</b>							
<b>KOSZALIŃSKI.....</b>	<b>114</b>	<b>1150</b>	<b>22148</b>	<b>10869</b>	<b>4930</b>	<b>2999</b>	<b>1489</b>
<b>Powiat białogardzki.....</b>	<b>13</b>	<b>157</b>	<b>3232</b>	<b>1527</b>	<b>742</b>	<b>404</b>	<b>215</b>
Gmina miejska: <i>Urban gmina:</i>							
Białogard .....	4	74	1642	780	394	191	109
Gminy miejsko-wiejskie: <i>Urban-rural gminas:</i>							
Karlino .....	4	37	671	326	142	106	46
w tym miasto <i>of which city</i>	1	19	460	225	101	68	31
Tychowo .....	2	22	474	216	117	52	31
w tym miasto <i>of which city</i>	1	16	372	173	101	45	30
Gmina wiejska: <i>Rural gmina:</i>							
Białogard .....	3	24	445	205	89	55	29
<b>Powiat kołobrzeski .....</b>	<b>25</b>	<b>249</b>	<b>4794</b>	<b>2384</b>	<b>1036</b>	<b>678</b>	<b>347</b>
Gmina miejska: <i>Urban gmina:</i>							
Kołobrzeg .....	10	147	3048	1514	674	405	203
Gmina miejsko-wiejska: <i>Urban-rural gmina:</i>							
Gościno .....	2	20	356	171	77	48	28
w tym miasto <i>of which city</i>	1	14	257	123	55	38	23
Gminy wiejskie: <i>Rural gminas:</i>							
Dygowo .....	3	22	380	189	70	53	22
Kołobrzeg .....	2	15	286	141	53	46	26
Rymań .....	5	18	245	125	69	41	25
Siemyśl .....	2	15	271	120	61	55	25
Ustronie Morskie .....	1	12	208	124	32	30	18
<b>Powiat koszaliński.....</b>	<b>31</b>	<b>220</b>	<b>3719</b>	<b>1864</b>	<b>783</b>	<b>562</b>	<b>280</b>
Gminy miejsko-wiejskie: <i>Urban-rural gminas:</i>							
Bobolice .....	5	34	605	295	112	85	35
w tym miasto <i>of which city</i>	1	17	374	195	67	48	20
Polanów .....	5	32	532	271	116	85	40
w tym miasto <i>of which city</i>	3	21	399	200	85	62	27
Sianów .....	6	46	771	398	171	123	65
w tym miasto <i>of which city</i>	2	22	495	259	120	75	38
Gminy wiejskie: <i>Rural gminas:</i>							
Będzino .....	4	30	496	235	98	84	43
Biesiekierz .....	4	22	355	173	66	45	19
Manowo .....	2	19	385	210	89	55	31
Mielno .....	2	17	264	124	59	34	20
Świeszyno .....	3	20	311	158	72	51	27
<b>Powiat sławieński .....</b>	<b>24</b>	<b>210</b>	<b>3633</b>	<b>1809</b>	<b>739</b>	<b>526</b>	<b>262</b>
Gminy miejskie: <i>Urban gminas:</i>							
Darłowo .....	2	37	781	397	161	118	59
Sławno .....	3	44	857	419	180	113	62
Gminy wiejskie: <i>Rural gminas:</i>							
Darłowo .....	6	38	530	270	110	80	29
Malechowo .....	3	23	424	197	95	52	28
Postomino .....	5	37	526	269	94	86	47
Sławno .....	5	31	515	257	99	77	37

<sup>a</sup> Bez dzieci w wieku 6 lat objętych edukacją w placówkach wychowania przedszkolnego. <sup>b</sup> Z roku szkolnego 2014/15.  
<sup>a</sup> Excluding children aged 6 attending pre-primary education establishments. <sup>b</sup> From 2014/15 school year.

TABL. 1 /48/. SZKOŁY PODSTAWOWE<sup>a</sup> DLA DZIECI I MŁODZIEŻY W ROKU SZKOLNYM 2015/16 (cd.)  
 PRIMARY SCHOOLS<sup>a</sup> FOR CHILDREN AND YOUTH IN 2015/16 SCHOOL YEAR (cont.)

WYSZCZEGÓLNIENIE SPECIFICATION	Szkoły Schools	Oddziały Sections	Uczniowie Pupils			Absolwenci <sup>b</sup> Graduates <sup>b</sup>	
			ogółem total	z ogółem of total		ogółem total	w tym kobiety of which females
				kobiety females	klasa I 1st grade		
<b>PODREGION SUBREGION KOSZALIŃSKI (dok.)</b>							
<b>Miasto na prawach powiatu: City with powiat status:</b>							
Koszalin .....	21	314	6770	3285	1630	829	385
<b>PODREGION SUBREGION SZCZECINECKO-PYRZYCKI</b>	<b>143</b>	<b>1483</b>	<b>27009</b>	<b>13049</b>	<b>5696</b>	<b>3972</b>	<b>1891</b>
<b>Powiat choszczeński .....</b>	<b>20</b>	<b>177</b>	<b>3227</b>	<b>1548</b>	<b>728</b>	<b>446</b>	<b>195</b>
Gminy miejsko-wiejskie: Urban-rural gminas:							
Choszczno .....	7	77	1483	723	348	201	91
w tym miasto of which city	2	49	1103	536	274	122	57
Drawno .....	2	18	310	147	60	52	21
w tym miasto of which city	1	15	293	143	60	46	19
Pełczyce .....	4	31	578	274	131	61	28
w tym miasto of which city	1	11	214	99	52	22	12
Recz .....	2	20	358	161	71	57	25
w tym miasto of which city	1	14	292	134	60	45	18
Gminy wiejskie: Rural gminas:							
Bierzwnik .....	3	19	308	151	77	47	18
Krzęcin .....	2	12	190	92	41	28	12
<b>Powiat drawski .....</b>	<b>14</b>	<b>193</b>	<b>3557</b>	<b>1780</b>	<b>784</b>	<b>513</b>	<b>234</b>
Gminy miejsko-wiejskie: Urban-rural gminas:							
Czaplinek .....	2	39	739	383	125	122	60
w tym miasto of which city	1	33	668	346	109	113	57
Drawsko Pomorskie .....	3	53	989	502	231	144	71
w tym miasto of which city	1	41	846	437	201	120	56
Kalisz Pomorski .....	2	26	501	258	108	70	26
w tym miasto of which city	1	20	440	223	95	60	21
Złocieniec .....	3	44	889	443	223	115	48
w tym miasto of which city	2	40	862	434	220	114	48
Gminy wiejskie: Rural gminas:							
Ostrowice .....	2	12	157	68	34	24	12
Wierzchowo .....	2	19	282	126	63	38	17
<b>Powiat łobeski .....</b>	<b>12</b>	<b>136</b>	<b>2383</b>	<b>1114</b>	<b>531</b>	<b>355</b>	<b>181</b>
Gminy miejsko-wiejskie: Urban-rural gminas:							
Dobra .....	2	18	259	125	48	42	24
w tym miasto of which city	1	13	214	105	43	34	17
Łobez .....	3	43	908	410	202	108	58
w tym miasto of which city	2	37	828	373	188	94	54
Resko .....	3	27	498	235	123	78	39
w tym miasto of which city	1	18	375	184	95	58	26
Węgorzyno .....	2	22	451	225	92	68	33
w tym miasto of which city	1	15	331	168	72	47	23
Gmina wiejska: Rural gmina:							
Radowo Małe .....	2	26	267	119	66	59	27

<sup>a</sup> Bez dzieci w wieku 6 lat objętych edukacją w placówkach wychowania przedszkolnego. <sup>b</sup> Z roku szkolnego 2014/15.

<sup>a</sup> Excluding children aged 6 attending pre-primary education establishments. <sup>b</sup> From 2014/15 school year.



TABL. 1 /48/. SZKOŁY PODSTAWOWE <sup>a</sup> DLA DZIECI I MŁODZIEŻY W ROKU SZKOLNYM 2015/16 (cd.)  
 PRIMARY SCHOOLS <sup>a</sup> FOR CHILDREN AND YOUTH IN 2015/16 SCHOOL YEAR (cont.)

WYSZCZEGÓLNIENIE SPECIFICATION	Szkoły Schools	Oddziały Sections	Uczniowie Pupils			Absolwenci <sup>b</sup> Graduates <sup>b</sup>	
			ogółem total	z ogółem of total		ogółem total	w tym kobiety of which females
				kobiety females	klasa I 1st grade		
<b>PODREGION SUBREGION SZCZECINECKO-PYRZYCKI (cd.)</b>							
<b>Powiat myśliborski.....</b>	<b>22</b>	<b>228</b>	<b>4144</b>	<b>1956</b>	<b>752</b>	<b>635</b>	<b>294</b>
Gminy miejsko-wiejskie: <i>Urban-rural gminas:</i>							
Barlinek .....	3	57	1240	602	222	169	76
w tym miasto of which city	2	51	1154	560	205	158	71
Dębno .....	9	80	1358	625	247	210	98
w tym miasto of which city	2	43	880	421	163	140	65
Myślibórz .....	7	67	1137	544	206	194	86
w tym miasto of which city	3	46	914	446	155	152	75
Gminy wiejskie: <i>Rural gminas:</i>							
Boleszkowice .....	1	9	161	72	33	35	19
Nowogródek Pomorski .....	2	15	248	113	44	27	15
<b>Powiat pyrzycki .....</b>	<b>14</b>	<b>143</b>	<b>2571</b>	<b>1221</b>	<b>565</b>	<b>370</b>	<b>184</b>
Gminy miejsko-wiejskie: <i>Urban-rural gminas:</i>							
Lipiany .....	1	16	364	167	93	43	24
w tym miasto of which city	1	16	364	167	93	43	24
Pyrzyce .....	6	68	1197	573	283	183	86
w tym miasto of which city	2	40	791	372	198	124	57
Gminy wiejskie: <i>Rural gminas:</i>							
Bielice .....	1	13	255	116	43	35	18
Kozielice .....	1	10	191	92	41	45	21
Przelewice .....	3	21	320	155	54	36	20
Warnice .....	2	15	244	118	51	28	15
<b>Powiat szczecinecki .....</b>	<b>28</b>	<b>267</b>	<b>4686</b>	<b>2256</b>	<b>957</b>	<b>689</b>	<b>328</b>
Gmina miejska: <i>Urban gmina:</i> Szczecinek .....	8	117	2524	1195	529	349	168
Gminy miejsko-wiejskie: <i>Urban-rural gminas:</i>							
Barwice .....	3	31	542	258	105	80	45
w tym miasto of which city	1	17	341	161	61	57	33
Biały Bór .....	4	29	305	152	53	53	24
w tym miasto of which city	2	17	210	110	41	35	14
Borne Sulinowo .....	4	33	555	264	121	84	35
w tym miasto of which city	1	15	311	160	69	49	20
Gminy wiejskie: <i>Rural gminas:</i>							
Grzmiąca .....	3	20	286	150	62	30	11
Szczecinek .....	6	37	474	237	87	93	45
<b>Powiat świdwiński .....</b>	<b>16</b>	<b>158</b>	<b>2901</b>	<b>1416</b>	<b>621</b>	<b>392</b>	<b>192</b>
Gmina miejska: <i>Urban gmina:</i> Świdwin .....	4	51	1082	558	243	161	74
Gmina miejsko-wiejska: <i>Urban-rural gmina:</i>							
Połczyn-Zdrój .....	4	49	817	390	178	110	58
w tym miasto of which city	1	28	560	272	123	77	34

<sup>a</sup> Bez dzieci w wieku 6 lat objętych edukacją w placówkach wychowania przedszkolnego. <sup>b</sup> Z roku szkolnego 2014/15.  
<sup>a</sup> Excluding children aged 6 attending pre-primary education establishments. <sup>b</sup> From 2014/15 school year.

TABL. 1 /48/. SZKOŁY PODSTAWOWE <sup>a</sup> DLA DZIECI I MŁODZIEŻY W ROKU SZKOLNYM 2015/16 (cd.)  
 PRIMARY SCHOOLS <sup>a</sup> FOR CHILDREN AND YOUTH IN 2015/16 SCHOOL YEAR (cont.)

WYSZCZEGÓLNIENIE SPECIFICATION	Szkoły Schools	Oddziały Sections	Uczniowie Pupils			Absolwenci <sup>b</sup> Graduates <sup>b</sup>	
			ogółem total	z ogółem of total		ogółem total	w tym kobiety of which females
				kobiety females	klasa I 1st grade		
<b>PODREGION SUBREGION SZCZECINECKO-PYRZYCKI (dok.)</b>							
<b>Powiat świdwiński (dok.)</b>							
Gminy wiejskie: <i>Rural gminas:</i>							
Brzeżno .....	1	10	214	99	39	16	8
Rąbino .....	2	14	205	92	41	32	13
Sławoborze .....	2	15	276	129	56	42	20
Świdwin .....	3	19	307	148	64	31	19
<b>Powiat walecki .....</b>	<b>17</b>	<b>181</b>	<b>3540</b>	<b>1758</b>	<b>758</b>	<b>572</b>	<b>283</b>
Gmina miejska: <i>Urban gmina:</i>							
Wałcz .....	3	69	1588	823	343	251	125
Gminy miejsko-wiejskie: <i>Urban-rural gminas:</i>							
Człopa .....	1	15	335	145	74	43	19
w tym miasto <i>of which city</i>	1	15	335	145	74	43	19
Mirosławiec .....	2	24	453	238	101	77	43
w tym miasto <i>of which city</i>	1	18	377	198	78	67	37
Tuczno .....	3	24	339	156	64	52	24
w tym miasto <i>of which city</i>	1	12	247	111	50	34	16
Gmina wiejska: <i>Rural gmina:</i>							
Wałcz .....	8	49	825	396	176	149	72
<b>PODREGION SUBREGION M. SZCZECIN .....</b>	<b>71</b>	<b>1158</b>	<b>23594</b>	<b>11515</b>	<b>5079</b>	<b>3098</b>	<b>1521</b>
<b>Miasto na prawach powiatu: City with powiat status:</b>							
Szczecin .....	71	1158	23594	11515	5079	3098	1521
<b>PODREGION SUBREGION SZCZECIŃSKI .....</b>	<b>168</b>	<b>1795</b>	<b>32613</b>	<b>15953</b>	<b>7130</b>	<b>4480</b>	<b>2190</b>
<b>Powiat goleniowski .....</b>	<b>31</b>	<b>311</b>	<b>5716</b>	<b>2790</b>	<b>1241</b>	<b>779</b>	<b>376</b>
Gminy miejsko-wiejskie: <i>Urban-rural gminas:</i>							
Goleniów .....	12	139	2600	1274	611	362	177
w tym miasto <i>of which city</i>	6	93	1877	928	464	258	132
Maszewo .....	3	35	633	315	117	62	28
w tym miasto <i>of which city</i>	1	19	394	202	74	38	19
Nowogard .....	11	93	1658	820	346	232	117
w tym miasto <i>of which city</i>	5	57	1258	628	278	181	92
Stepnica .....	2	18	341	160	73	42	15
w tym miasto <i>of which city</i>	1	12	229	109	51	34	12
Gminy wiejskie: <i>Rural gminas:</i>							
Osina .....	1	9	179	85	39	23	12
Przybiernów .....	2	17	305	136	55	58	27
<b>Powiat gryficki .....</b>	<b>21</b>	<b>218</b>	<b>4000</b>	<b>1988</b>	<b>854</b>	<b>563</b>	<b>280</b>
Gminy miejsko-wiejskie: <i>Urban-rural gminas:</i>							
Gryfice .....	7	83	1614	779	362	215	116
w tym miasto <i>of which city</i>	3	62	1287	620	299	168	94
Płoty .....	4	38	619	323	123	93	44
w tym miasto <i>of which city</i>	1	20	422	220	84	57	27

<sup>a</sup> Bez dzieci w wieku 6 lat objętych edukacją w placówkach wychowania przedszkolnego. <sup>b</sup> Z roku szkolnego 2014/15.

<sup>a</sup> Excluding children aged 6 attending pre-primary education establishments. <sup>b</sup> From 2014/15 school year.

TABL. 1 /48/. SZKOŁY PODSTAWOWE <sup>a</sup> DLA DZIECI I MŁODZIEŻY W ROKU SZKOLNYM 2015/16 (cd.)  
 PRIMARY SCHOOLS <sup>a</sup> FOR CHILDREN AND YOUTH IN 2015/16 SCHOOL YEAR (cont.)

WYSZCZEGÓLNIENIE SPECIFICATION	Szkoły Schools	Oddziały Sections	Uczniowie Pupils			Absolwenci <sup>b</sup> Graduates <sup>b</sup>	
			ogółem total	z ogółem of total		ogółem total	w tym kobiety of which females
				kobiety females	klasa I 1st grade		
<b>PODREGION SUBREGION SZCZECIŃSKI (cd.)</b>							
Gminy miejsko-wiejskie: (dok.) Urban-rural gminas (cont.)							
Trzebiatów .....	3	49	966	496	207	124	53
w tym miasto of which city	2	36	788	411	176	105	46
Gminy wiejskie: Rural gminas:							
Brojce .....	2	15	274	136	53	48	27
Karnice .....	2	15	235	115	50	38	17
Rewal .....	3	18	292	139	59	45	23
<b>Powiat gryfiński .....</b>	<b>33</b>	<b>318</b>	<b>5439</b>	<b>2625</b>	<b>1146</b>	<b>773</b>	<b>382</b>
Gminy miejsko-wiejskie: Urban-rural gminas:							
Cedynia .....	2	19	309	162	59	33	14
w tym miasto of which city	1	13	246	123	45	25	11
Chojna .....	8	61	993	482	186	152	82
w tym miasto of which city	2	31	667	308	121	104	49
Gryfino .....	8	112	2063	971	472	281	145
w tym miasto of which city	3	77	1545	728	370	193	103
Mieszkowice .....	4	33	491	234	104	65	29
w tym miasto of which city	1	15	289	145	61	36	16
Moryń .....	2	14	252	119	59	35	14
w tym miasto of which city	1	12	225	101	42	35	14
Trzczańsko-Zdrój .....	3	23	360	191	76	53	23
w tym miasto of which city	1	10	221	125	46	21	8
Gminy wiejskie: Rural gminas:							
Banie .....	3	25	410	193	79	61	33
Stare Czarnowo .....	1	12	207	94	41	32	13
Widuchowa .....	2	19	354	179	70	61	29
<b>Powiat kamieński .....</b>	<b>20</b>	<b>179</b>	<b>2739</b>	<b>1330</b>	<b>595</b>	<b>395</b>	<b>206</b>
Gminy miejsko-wiejskie: Urban-rural gminas:							
Dziwnów .....	1	12	192	89	46	33	18
w tym miasto of which city	1	12	192	89	46	33	18
Golczewo .....	2	22	402	186	89	55	26
w tym miasto of which city	1	16	328	154	75	49	23
Kamień Pomorski .....	6	51	816	403	179	114	57
w tym miasto of which city	3	34	651	316	140	83	39
Międzyzdroje .....	2	23	348	174	63	44	26
w tym miasto of which city	1	17	305	156	55	35	23
Wolin .....	6	51	730	358	155	118	58
w tym miasto of which city	1	18	343	175	72	55	28
Gmina wiejska: Rural gmina:							
Świerżno .....	3	20	251	120	63	31	21
<b>Powiat policki .....</b>	<b>24</b>	<b>265</b>	<b>4990</b>	<b>2454</b>	<b>1150</b>	<b>599</b>	<b>277</b>
Gminy miejsko-wiejskie: Urban-rural gminas:							
Nowe Warpno .....	1	6	76	38	13	13	7
w tym miasto of which city	1	6	76	38	13	13	7
Police .....	13	148	2773	1332	624	374	173
w tym miasto of which city	7	113	2259	1087	515	304	141

<sup>a</sup> Bez dzieci w wieku 6 lat objętych edukacją w placówkach wychowania przedszkolnego. <sup>b</sup> Z roku szkolnego 2014/15.

<sup>a</sup> Excluding children aged 6 attending pre-primary education establishments. <sup>b</sup> From 2014/15 school year.

TABL. 1 /48/. SZKOŁY PODSTAWOWE <sup>a</sup> DLA DZIECI I MŁODZIEŻY W ROKU SZKOLNYM 2015/16 (dok.)  
 PRIMARY SCHOOLS <sup>a</sup> FOR CHILDREN AND YOUTH IN 2015/16 SCHOOL YEAR (cont.)

WYSZCZEGÓLNIENIE SPECIFICATION	Szkoły Schools	Oddziały Sections	Uczniowie Pupils			Absolwenci <sup>b</sup> Graduates <sup>b</sup>	
			ogółem total	z ogółem of total		ogółem total	w tym kobiety of which females
				kobiety females	klasa I 1st grade		
<b>PODREGION SUBREGION SZCZECIŃSKI (dok.)</b>							
<b>Powiat policki (dok.)</b>							
Gminy wiejskie: <i>Rural gminas:</i>							
Dobra (Szczecińska) .....	5	66	1363	701	324	116	52
Kolbaskowo .....	5	45	778	383	189	96	45
<b>Powiat stargardzki.....</b>	<b>31</b>	<b>394</b>	<b>7489</b>	<b>3646</b>	<b>1663</b>	<b>1076</b>	<b>510</b>
Gmina miejska: <i>Urban gmina:</i>							
Stargard Szczeciński.....	11	211	4401	2166	999	632	288
Gminy miejsko-wiejskie: <i>Urban-rural gminas:</i>							
Chociwel .....	1	16	330	157	61	55	29
w tym miasto <i>of which city</i>	1	16	330	157	61	55	29
Dobrzany .....	1	15	309	146	61	43	21
w tym miasto <i>of which city</i>	1	15	309	146	61	43	21
Ińsko .....	1	13	209	96	52	32	17
w tym miasto <i>of which city</i>	1	13	209	96	52	32	17
Suchań .....	1	12	235	128	54	28	11
w tym miasto <i>of which city</i>	1	12	235	128	54	28	11
Gminy wiejskie: <i>Rural gminas:</i>							
Dolice .....	4	35	510	212	107	88	44
Kobylanka .....	3	19	338	166	74	47	17
Marianowo .....	2	17	241	124	42	42	21
Stara Dąbrowa .....	2	16	274	137	62	33	20
Stargard Szczeciński .....	5	40	642	314	151	76	42
<b>Miasto na prawach powiatu: City with powiat status:</b>							
<b>Świnoujście .....</b>	<b>8</b>	<b>110</b>	<b>2240</b>	<b>1120</b>	<b>481</b>	<b>295</b>	<b>159</b>

<sup>a</sup> Bez dzieci w wieku 6 lat objętych edukacją w placówkach wychowania przedszkolnego. <sup>b</sup> Z roku szkolnego 2014/15.

Źródło: dane Ministerstwa Edukacji Narodowej.

<sup>a</sup> Excluding children aged 6 attending pre-primary education establishments. <sup>b</sup> From 2014/15 school year.

Source: data of the Ministry of National Education.

TABL. 2 /49/. **GIMNAZJA DLA DZIECI I MŁODZIEŻY W ROKU SZKOLNYM 2015/16**  
**LOWER SECONDARY SCHOOLS FOR CHILDREN AND YOUTH IN 2015/16**  
**SCHOOL YEAR**

WYSZCZEGÓLNIENIE SPECIFICATION	Szkoły Schools	Oddziały Sections	Uczniowie Students			Absolwenci <sup>a</sup> Graduates <sup>a</sup>	
			ogółem total	z ogółem of total		ogółem total	w tym kobiety of which females
				kobiety females	klasa I 1st grade		
<b>WOJEWÓDZTWO .....</b> <b>VOIVODSHIP</b>	<b>303</b>	<b>2171</b>	<b>45195</b>	<b>21683</b>	<b>15214</b>	<b>14556</b>	<b>7242</b>
<b>PODREGION SUBREGION</b> <b>KOSZALIŃSKI .....</b>	<b>74</b>	<b>473</b>	<b>9563</b>	<b>4615</b>	<b>3126</b>	<b>3216</b>	<b>1604</b>
<b>Powiat białogardzki .....</b>	<b>11</b>	<b>67</b>	<b>1364</b>	<b>666</b>	<b>427</b>	<b>457</b>	<b>228</b>
Gmina miejska: <i>Urban gmina:</i>							
Białogard .....	5	33	664	343	193	246	117
Gminy miejsko-wiejskie: <i>Urban-rural gminas:</i>							
Karlino .....	1	12	270	137	96	81	45
w tym miasto <i>of which city</i>	1	12	270	137	96	81	45
Tychowo .....	3	12	221	93	63	67	31
w tym miasto <i>of which city</i>	2	9	182	77	54	54	24
Gmina wiejska: <i>Rural gmina:</i>							
Białogard .....	2	10	209	93	75	63	35
<b>Powiat kołobrzegi .....</b>	<b>17</b>	<b>106</b>	<b>2158</b>	<b>1068</b>	<b>717</b>	<b>715</b>	<b>381</b>
Gmina miejska: <i>Urban gmina:</i>							
Kołobrzeg .....	9	66	1376	671	438	433	227
Gmina miejsko-wiejska: <i>Urban-rural gmina:</i>							
Gościno .....	1	8	171	96	46	57	37
w tym miasto <i>of which city</i>	1	8	171	96	46	57	37
Gminy wiejskie: <i>Rural gminas:</i>							
Dygowo .....	2	8	141	71	56	54	35
Kołobrzeg .....	2	7	131	57	42	54	23
Rymań .....	1	6	135	69	54	48	25
Siemysł .....	1	5	98	50	50	34	19
Ustronie Morskie .....	1	6	106	54	31	35	15
<b>Powiat koszaliński .....</b>	<b>13</b>	<b>77</b>	<b>1590</b>	<b>720</b>	<b>538</b>	<b>552</b>	<b>285</b>
Gminy miejsko-wiejskie: <i>Urban-rural gminas:</i>							
Bobolice .....	2	12	269	124	87	89	43
w tym miasto <i>of which city</i>	1	9	220	104	68	67	29
Polanów .....	2	14	303	128	94	100	43
w tym miasto <i>of which city</i>	2	14	303	128	94	100	43
Sianów .....	2	13	292	142	104	103	59
w tym miasto <i>of which city</i>	1	10	232	111	83	79	49
Gminy wiejskie: <i>Rural gminas:</i>							
Będzino .....	2	11	232	108	79	79	41
Biesiekierz .....	2	10	149	59	48	58	34
Manowo .....	1	6	132	64	49	40	22
Mielno .....	1	5	87	43	27	37	19
Świeszyno .....	1	6	126	52	50	46	24

<sup>a</sup> Z roku szkolnego 2014/15.

<sup>a</sup> From 2014/15 school year.

TABL. 2 /49/. **GIMNAZJA DLA DZIECI I MŁODZIEŻY W ROKU SZKOLNYM 2015/16 (cd.)**  
**LOWER SECONDARY SCHOOLS FOR CHILDREN AND YOUTH IN 2015/16**  
**SCHOOL YEAR (cont.)**

WYSZCZEGÓLNIENIE SPECIFICATION	Szkoły Schools	Oddziały Sections	Uczniowie Students			Absolwenci <sup>a</sup> Graduates <sup>a</sup>	
			ogółem total	z ogółem of total		ogółem total	w tym kobiety of which females
				kobiety females	klasa I 1st grade		
<b>PODREGION SUBREGION KOSZALIŃSKI (dok.)</b>							
<b>Powiat sławieński.....</b>	<b>18</b>	<b>94</b>	<b>1615</b>	<b>835</b>	<b>518</b>	<b>524</b>	<b>242</b>
Gminy miejskie: <i>Urban gminas:</i>							
Darłowo .....	2	16	319	161	117	111	53
Sławno .....	3	25	411	222	116	115	56
Gminy wiejskie: <i>Rural gminas:</i>							
Darłowo .....	6	18	247	111	77	81	34
Malechowo .....	1	10	199	108	51	68	28
Postomino .....	4	15	239	123	86	71	32
Sławno .....	2	10	200	110	71	78	39
<b>Miasto na prawach powiatu: City with powiat status:</b>							
<b>Koszalin .....</b>	<b>15</b>	<b>129</b>	<b>2836</b>	<b>1326</b>	<b>926</b>	<b>968</b>	<b>468</b>
<b>PODREGION SUBREGION SZCZECINECKO-PYRZYCKI</b>	<b>87</b>	<b>621</b>	<b>12490</b>	<b>5917</b>	<b>4196</b>	<b>3970</b>	<b>2008</b>
<b>Powiat choszczeński .....</b>	<b>9</b>	<b>69</b>	<b>1374</b>	<b>623</b>	<b>470</b>	<b>439</b>	<b>230</b>
Gminy miejsko-wiejskie: <i>Urban-rural gminas:</i>							
Choszczno .....	2	27	615	282	203	182	109
w tym miasto <i>of which city</i>	1	24	592	274	191	177	108
Drawno .....	2	9	150	70	57	56	30
w tym miasto <i>of which city</i>	1	6	129	59	51	53	29
Pełczyce .....	2	10	216	96	63	71	32
w tym miasto <i>of which city</i>	1	6	138	63	41	48	26
Recz .....	1	9	175	87	66	50	24
w tym miasto <i>of which city</i>	1	9	175	87	66	50	24
Gminy wiejskie: <i>Rural gminas:</i>							
Bierzwnik .....	1	8	125	51	48	52	23
Krzęcin .....	1	6	93	37	33	28	12
<b>Powiat drawski .....</b>	<b>12</b>	<b>89</b>	<b>1725</b>	<b>807</b>	<b>549</b>	<b>593</b>	<b>305</b>
Gminy miejsko-wiejskie: <i>Urban-rural gminas:</i>							
Czaplinek .....	3	23	425	191	135	161	63
w tym miasto <i>of which city</i>	2	17	363	191	123	136	63
Drawsko Pomorskie .....	1	23	472	226	155	153	93
w tym miasto <i>of which city</i>	1	23	472	226	155	153	93
Kalisz Pomorski .....	1	11	219	106	71	88	47
w tym miasto <i>of which city</i>	1	11	219	106	71	88	47
Złocieniec .....	3	17	393	183	116	123	71
w tym miasto <i>of which city</i>	2	16	382	178	114	122	71
Gminy wiejskie: <i>Rural gminas:</i>							
Ostrowice .....	2	6	93	43	30	29	11
Wierzchowo .....	2	9	123	58	42	39	20
<b>Powiat łobeski .....</b>	<b>6</b>	<b>51</b>	<b>1049</b>	<b>529</b>	<b>363</b>	<b>322</b>	<b>162</b>
Gminy miejsko-wiejskie: <i>Urban-rural gminas:</i>							
Dobra .....	1	6	112	58	36	36	15
w tym miasto <i>of which city</i>	1	6	112	58	36	36	15

<sup>a</sup> Z roku szkolnego 2014/15.

<sup>a</sup> From 2014/15 school year.

TABL. 2 /49/. **GIMNAZJA DLA DZIECI I MŁODZIEŻY W ROKU SZKOLNYM 2015/16 (cd.)**  
**LOWER SECONDARY SCHOOLS FOR CHILDREN AND YOUTH IN 2015/16**  
**SCHOOL YEAR (cont.)**

WYSZCZEGÓLNIENIE SPECIFICATION	Szkoły Schools	Oddziały Sections	Uczniowie Students			Absolwenci <sup>a</sup> Graduates <sup>a</sup>	
			ogółem total	z ogółem of total		ogółem total	w tym kobiety of which females
				kobiety females	klasa I 1st grade		
<b>PODREGION SUBREGION</b>							
<b>SZCZECINECKO-PYRZYCKI (cd.)</b>							
<b>Powiat łobeski (dok.)</b>							
Gminy miejsko-wiejskie: (dok.) Urban-rural gminas: (cont.)							
Łobez .....	1	15	340	175	114	111	60
w tym miasto of which city	1	15	340	175	114	111	60
Resko .....	1	11	249	128	83	82	41
w tym miasto of which city	1	11	249	128	83	82	41
Węgorzyno .....	1	9	203	98	72	46	22
w tym miasto of which city	1	9	203	98	72	46	22
Gmina wiejska: Rural gmina:							
Radowo Małe .....	2	10	145	70	58	47	24
<b>Powiat myśliborski .....</b>	<b>11</b>	<b>91</b>	<b>1896</b>	<b>915</b>	<b>664</b>	<b>624</b>	<b>299</b>
Gminy miejsko-wiejskie: Urban-rural gminas:							
Barlinek .....	2	21	494	237	170	204	90
w tym miasto of which city	2	21	494	237	170	204	90
Dębno .....	3	30	619	302	212	187	98
w tym miasto of which city	2	25	513	253	180	158	86
Myślibórz .....	4	31	616	296	219	164	76
w tym miasto of which city	3	28	580	296	204	157	76
Gminy wiejskie: Rural gminas:							
Boleszkowice .....	1	4	79	36	37	32	17
Nowogródek Pomorski .....	1	5	88	44	26	37	18
<b>Powiat pyrzycki .....</b>	<b>10</b>	<b>62</b>	<b>1162</b>	<b>559</b>	<b>383</b>	<b>372</b>	<b>205</b>
Gminy miejsko-wiejskie: Urban-rural gminas:							
Lipiany .....	1	6	126	63	45	47	29
w tym miasto of which city	1	6	126	63	45	47	29
Pyrzyce .....	5	32	577	261	194	168	89
w tym miasto of which city	4	29	536	261	194	168	89
Gminy wiejskie: Rural gminas:							
Bielice .....	1	5	87	39	33	41	25
Kozielice .....	1	6	124	63	37	31	14
Przelewice .....	1	7	143	82	38	56	31
Warnice .....	1	6	105	51	36	29	17
<b>Powiat szczecinecki .....</b>	<b>18</b>	<b>110</b>	<b>2231</b>	<b>1040</b>	<b>763</b>	<b>720</b>	<b>348</b>
Gmina miejska: Urban gmina:							
Szczecinek .....	8	58	1174	554	423	344	163
Gminy miejsko-wiejskie: Urban-rural gminas:							
Barwice .....	1	11	265	134	81	83	40
w tym miasto of which city	1	11	265	134	81	83	40
Biały Bór .....	2	9	164	76	60	66	34
w tym miasto of which city	2	9	164	76	60	66	34
Borne Sulinowo .....	3	15	261	125	85	92	47
w tym miasto of which city	1	8	158	76	56	53	27

<sup>a</sup> Z roku szkolnego 2014/15.

<sup>a</sup> From 2014/15 school year.

TABL. 2 /49/. **GIMNAZJA DLA DZIECI I MŁODZIEŻY W ROKU SZKOLNYM 2015/16 (cd.)**  
**LOWER SECONDARY SCHOOLS FOR CHILDREN AND YOUTH IN 2015/16**  
**SCHOOL YEAR (cont.)**

WYSZCZEGÓLNIENIE SPECIFICATION	Szkoły Schools	Oddziały Sections	Uczniowie Students			Absolwenci <sup>a</sup> Graduates <sup>a</sup>	
			ogółem total	z ogółem of total		ogółem total	w tym kobiety of which females
				kobiety females	klasa I 1st grade		
<b>PODREGION SUBREGION</b>							
<b>SZCZECINECKO-PYRZYCKI (dok.)</b>							
<b>Powiat szczecinecki (dok.)</b>							
Gminy wiejskie: <i>Rural gminas:</i>							
Grzmiąca .....	1	8	154	62	37	62	27
Szczecinek .....	3	9	213	89	77	73	37
<b>Powiat świdwiński .....</b>	<b>11</b>	<b>68</b>	<b>1326</b>	<b>598</b>	<b>417</b>	<b>387</b>	<b>208</b>
Gmina miejska: <i>Urban gmina:</i>							
Świdwin .....	2	19	464	219	168	128	66
Gmina miejsko-wiejska: <i>Urban-rural gmina:</i>							
Polczyn-Zdrój .....	2	18	373	187	111	110	58
w tym miasto <i>of which city</i>	1	13	286	148	91	91	48
Gminy wiejskie: <i>Rural gminas:</i>							
Brzeżno .....	2	9	128	41	28	21	11
Rąbino .....	1	6	112	42	33	39	22
Sławoborze .....	2	9	125	54	44	45	27
Świdwin .....	2	7	124	55	33	44	24
<b>Powiat walecki .....</b>	<b>10</b>	<b>81</b>	<b>1727</b>	<b>846</b>	<b>587</b>	<b>513</b>	<b>251</b>
Gmina miejska: <i>Urban gmina:</i>							
Wałcz .....	4	33	757	371	242	216	109
Gminy miejsko-wiejskie <i>Urban-rural gminas:</i>							
Człopa .....	1	8	161	74	46	44	20
w tym miasto <i>of which city</i>	1	8	161	74	46	44	20
Mirosławiec .....	2	11	200	111	76	68	37
w tym miasto <i>of which city</i>	1	8	171	93	66	60	34
Tuczno .....	1	6	132	55	57	48	26
w tym miasto <i>of which city</i>	1	6	132	55	57	48	26
Gmina wiejska: <i>Rural gmina:</i>							
Wałcz .....	2	23	477	235	166	137	59
<b>PODREGION SUBREGION</b>							
<b>M. SZCZECIN .....</b>	<b>57</b>	<b>415</b>	<b>9764</b>	<b>4702</b>	<b>3350</b>	<b>3013</b>	<b>1456</b>
<b>Miasto na prawach powiatu: City with powiat status:</b>							
<b>Szczecin .....</b>	<b>57</b>	<b>415</b>	<b>9764</b>	<b>4702</b>	<b>3350</b>	<b>3013</b>	<b>1456</b>
<b>PODREGION SUBREGION</b>							
<b>SZCZECIŃSKI .....</b>	<b>85</b>	<b>662</b>	<b>13378</b>	<b>6449</b>	<b>4542</b>	<b>4357</b>	<b>2174</b>
<b>Powiat goleniowski .....</b>	<b>15</b>	<b>115</b>	<b>2480</b>	<b>1217</b>	<b>826</b>	<b>808</b>	<b>399</b>
Gminy miejsko-wiejskie: <i>Urban-rural gminas:</i>							
Goleniów .....	7	53	1092	547	368	328	155
w tym miasto <i>of which city</i>	5	44	910	465	303	276	128
Maszewo .....	1	11	242	103	68	89	45
w tym miasto <i>of which city</i>	1	11	242	103	68	89	45
Nowogard .....	4	32	777	394	260	267	133
w tym miasto <i>of which city</i>	4	32	777	394	260	267	133
Stepnica .....	1	7	128	49	49	40	18
w tym miasto <i>of which city</i>	1	7	128	49	49	40	18

<sup>a</sup> Z roku szkolnego 2014/15.

<sup>a</sup> From 2014/15 school year.



TABL. 2 /49/. **GIMNAZJA DLA DZIECI I MŁODZIEŻY W ROKU SZKOLNYM 2015/16 (cd.)**  
**LOWER SECONDARY SCHOOLS FOR CHILDREN AND YOUTH IN 2015/16**  
**SCHOOL YEAR (cont.)**

WYSZCZEGÓLNIENIE SPECIFICATION	Szkoły Schools	Oddziały Sections	Uczniowie Students			Absolwenci <sup>a</sup> Graduates <sup>a</sup>	
			ogółem total	z ogółem of total		ogółem total	w tym kobiety of which females
				kobiety females	klasa I 1st grade		
<b>PODREGION SUBREGION SZCZECIŃSKI (cd.)</b>							
<b>Powiat goleniowski (dok.)</b>							
Gminy wiejskie: Rural gminas:							
Osina .....	1	4	85	42	24	35	19
Przybiemów .....	1	8	156	82	57	49	29
<b>Powiat gryficki .....</b>	<b>12</b>	<b>89</b>	<b>1741</b>	<b>823</b>	<b>586</b>	<b>559</b>	<b>290</b>
Gminy miejsko-wiejskie: Urban-rural gminas:							
Gryfice .....	4	34	723	359	250	222	124
w tym miasto of which city	3	31	697	350	240	212	120
Ploty .....	1	12	230	112	82	86	52
w tym miasto of which city	1	12	230	112	82	86	52
Trzebiatów .....	2	20	395	186	123	126	66
w tym miasto of which city	1	15	323	154	105	90	51
Gminy wiejskie: Rural gminas:							
Brojce .....	1	6	115	51	42	30	13
Karnice .....	1	4	84	39	27	26	10
Rewal .....	3	13	194	76	62	69	25
<b>Powiat gryfiński .....</b>	<b>14</b>	<b>117</b>	<b>2341</b>	<b>1146</b>	<b>787</b>	<b>745</b>	<b>379</b>
Gminy miejsko-wiejskie: Urban-rural gminas:							
Cedynia .....	1	6	121	58	36	37	25
w tym miasto of which city	1	6	121	58	36	37	25
Chojna .....	2	19	426	217	150	151	81
w tym miasto of which city	2	19	426	217	150	151	81
Gryfino .....	5	44	840	415	291	291	144
w tym miasto of which city	2	31	648	331	222	226	108
Mieszkowice .....	1	10	191	94	60	62	33
w tym miasto of which city	1	10	191	94	60	62	33
Moryń .....	1	6	123	57	38	31	16
w tym miasto of which city	1	6	123	57	38	31	16
Trzcińsko-Zdrój .....	1	7	159	70	52	51	24
w tym miasto of which city	-	-	-	-	-	-	-
Gminy wiejskie: Rural gminas:							
Banie .....	1	10	202	104	67	55	26
Stare Czarnowo .....	1	6	96	39	31	28	9
Widuchowa .....	1	9	183	92	62	39	21
<b>Powiat kamieński .....</b>	<b>9</b>	<b>61</b>	<b>1135</b>	<b>557</b>	<b>393</b>	<b>378</b>	<b>189</b>
Gminy miejsko-wiejskie: Urban-rural gminas:							
Dziwnów .....	2	8	138	69	55	32	18
w tym miasto of which city	2	8	138	69	55	32	18
Golczewo .....	1	8	141	72	44	53	25
w tym miasto of which city	1	8	141	72	44	53	25
Kamień Pomorski .....	2	15	288	141	97	90	46
w tym miasto of which city	2	15	288	141	97	90	46
Międzyzdroje .....	1	9	137	68	48	48	24
w tym miasto of which city	1	9	137	68	48	48	24
Wolin .....	2	15	328	154	115	108	56
w tym miasto of which city	1	12	272	125	98	86	45

<sup>a</sup> Z roku szkolnego 2014/15.

<sup>a</sup> From 2014/15 school year.

TABL. 2 /49/. **GIMNAZJA DLA DZIECI I MŁODZIEŻY W ROKU SZKOLNYM 2015/16 (dok.)**  
**LOWER SECONDARY SCHOOLS FOR CHILDREN AND YOUTH IN 2015/16**  
**SCHOOL YEAR (cont.)**

WYSZCZEGÓLNIENIE SPECIFICATION	Szkoły Schools	Oddziały Sections	Uczniowie Students			Absolwenci <sup>a</sup> Graduates <sup>a</sup>	
			ogółem total	z ogółem of total		ogółem total	w tym kobiety of which females
				kobiety females	klasa I 1st grade		
<b>PODREGION SUBREGION</b>							
<b>SZCZECIŃSKI (dok.)</b>							
<b>Powiat kamieński (dok.)</b>							
Gmina wiejska: <i>Rural gmina:</i>							
Świerzno .....	1	6	103	53	34	47	20
<b>Powiat policki .....</b>	<b>12</b>	<b>85</b>	<b>1543</b>	<b>693</b>	<b>512</b>	<b>494</b>	<b>235</b>
Gminy miejsko-wiejskie: <i>Urban-rural gminas:</i>							
Nowe Warpno .....	1	3	31	11	10	8	5
w tym miasto <i>of which city</i>	1	3	31	11	10	8	5
Police .....	9	66	1214	559	397	397	188
w tym miasto <i>of which city</i>	6	57	1102	529	369	365	179
Gminy wiejskie: <i>Rural gminas:</i>							
Dobra (Szczecińska) .....	1	5	65	21	17	21	11
Kolbaskowo .....	1	11	233	102	88	68	31
<b>Powiat stargardzki.....</b>	<b>16</b>	<b>152</b>	<b>3270</b>	<b>1582</b>	<b>1122</b>	<b>1098</b>	<b>537</b>
Gmina miejska: <i>Urban gmina:</i>							
Stargard Szczeciński .....	8	103	2337	1123	782	755	348
Gminy miejsko-wiejskie: <i>Urban-rural gminas:</i>							
Chociwel .....	1	8	159	76	59	57	34
w tym miasto <i>of which city</i>	1	8	159	76	59	57	34
Dobrzany .....	1	6	128	76	48	51	32
w tym miasto <i>of which city</i>	1	6	128	76	48	51	32
Ińsko .....	1	6	88	38	33	34	23
w tym miasto <i>of which city</i>	1	6	88	38	33	34	23
Suchań .....	1	6	126	58	39	36	14
w tym miasto <i>of which city</i>	1	6	126	58	39	36	14
Gminy wiejskie: <i>Rural gminas:</i>							
Dolice .....	1	9	170	86	70	72	38
Kobylanka .....	1	3	53	18	18	24	12
Marianowo .....	1	5	96	47	40	37	18
Stara Dąbrowa .....	1	6	113	60	33	32	18
Stargard Szczeciński .....	–	–	–	–	–	–	–
<b>Miasto na prawach powiatu:</b> <b>City with powiat status:</b>							
<b>Świnoujście .....</b>	<b>7</b>	<b>43</b>	<b>868</b>	<b>431</b>	<b>316</b>	<b>275</b>	<b>145</b>

<sup>a</sup> Z roku szkolnego 2014/15.

Źródło: dane Ministerstwa Edukacji Narodowej.

<sup>a</sup> From 2014/15 school year.

Source: data of the Ministry of National Education.

TABL. 3 /50/. **ZASADNICZE SZKOŁY ZAWODOWE DLA MŁODZIEŻY ORAZ SZKOŁY SPECJALNE PRZYSPOSABIAJĄCE DO PRACY W ROKU SZKOLNYM 2015/16**  
**BASIC VOCATIONAL SCHOOLS FOR YOUTH AS WELL AS SPECIAL JOB-TRAINING SCHOOLS IN 2015/16 SCHOOL YEAR**

WYSZCZEGÓLNIENIE SPECIFICATION a – zasadnicze szkoły zawodowe basic vocational schools b – szkoły specjalne przysposabiające do pracy special job-training schools	Szkoły Schools	Oddziały Sections	Uczniowie Students			Absolwenci <sup>1</sup> Graduates <sup>1</sup>	
			ogółem total	z ogółem of total		ogółem total	w tym kobiety of which females
				kobiety females	klasa I 1st grade		
<b>WOJEWÓDZTWO . . . . . a</b>	<b>88</b>	<b>468</b>	<b>7468</b>	<b>2746</b>	<b>2732</b>	<b>2398</b>	<b>842</b>
<b>VOIVODSHIP . . . . . b</b>	<b>26</b>	<b>75</b>	<b>429</b>	<b>177</b>	<b>124</b>	<b>115</b>	<b>37</b>
<b>Podregion Subregion</b>							
<b>koszaliński . . . . . a</b>	<b>17</b>	<b>84</b>	<b>1674</b>	<b>593</b>	<b>617</b>	<b>462</b>	<b>159</b>
<b>. . . . . b</b>	<b>5</b>	<b>18</b>	<b>88</b>	<b>37</b>	<b>25</b>	<b>19</b>	<b>11</b>
Powiaty: Powiats:							
białogardzki . . . . . a	3	9	186	76	60	60	25
. . . . . b	2	5	26	12	3	4	–
kolobrzesci . . . . . a	2	17	380	159	163	115	39
. . . . . b	–	–	–	–	–	–	–
koszaliński . . . . . a	2	12	127	37	54	18	10
. . . . . b	1	5	12	6	7	7	4
stawieński . . . . . a	3	14	336	117	96	90	30
. . . . . b	1	2	11	3	3	3	3
Miasto na prawach powiatu: City with powiat status:							
Koszalin . . . . . a	7	32	645	204	244	179	55
. . . . . b	1	6	39	16	12	5	4
<b>Podregion Subregion</b>							
<b>szczecinecko-pyrzycki . . . . . a</b>	<b>27</b>	<b>157</b>	<b>2335</b>	<b>833</b>	<b>874</b>	<b>731</b>	<b>245</b>
<b>. . . . . b</b>	<b>9</b>	<b>25</b>	<b>134</b>	<b>56</b>	<b>33</b>	<b>29</b>	<b>7</b>
Powiaty: Powiats:							
choszczeński . . . . . a	3	14	250	89	87	76	32
. . . . . b	2	3	20	8	4	7	3
drawski . . . . . a	6	58	319	139	127	157	63
. . . . . b	1	2	19	10	4	–	–
łobeski . . . . . a	3	9	182	78	74	39	18
. . . . . b	1	3	16	6	10	4	1
myśliborski . . . . . a	4	17	376	112	146	114	25
. . . . . b	2	7	23	9	5	–	–
pyrzycki . . . . . a	3	11	170	58	61	37	13
. . . . . b	1	3	9	5	5	4	–
szczecinecki . . . . . a	2	17	366	125	131	112	33
. . . . . b	1	4	28	12	1	8	1
świdwiński . . . . . a	4	15	291	107	89	79	36
. . . . . b	1	3	19	6	4	6	2
walecki . . . . . a	2	16	381	125	159	117	25
. . . . . b	–	–	–	–	–	–	–

<sup>1</sup> Z roku szkolnego 2014/15.  
<sup>1</sup> From 2014/15 school year.

TABL. 3 /50/. **ZASADNICZE SZKOŁY ZAWODOWE DLA MŁODZIEŻY ORAZ SZKOŁY SPECJALNE PRZYSPOSABIAJĄCE DO PRACY W ROKU SZKOLNYM 2015/16 (dok.)**  
**BASIC VOCATIONAL SCHOOLS FOR YOUTH AS WELL AS SPECIAL JOB-TRAINING SCHOOLS IN 2015/16 SCHOOL YEAR (cont.)**

WYSZCZEGÓLNIENIE SPECIFICATION a – zasadnicze szkoły zawodowe basic vocational schools b – szkoły specjalne przysposabiające do pracy special job-training schools	Szkoły Schools	Oddziały Sections	Uczniowie Students			Absolwenci <sup>1</sup> Graduates <sup>1</sup>	
			ogółem total	z ogółem of total		ogółem total	w tym kobiety of which females
				kobiety females	klasa I 1st grade		
<b>Podregion Subregion</b>							
m. Szczecin ..... a	16	89	1246	469	439	382	148
..... b	2	11	79	33	17	28	6
Miasto na prawach powiatu: City with powiat status:							
Szczecin ..... a	16	89	1246	469	439	382	148
..... b	2	11	79	33	17	28	6
<b>Podregion Subregion</b>							
szczęciński ..... a	28	138	2213	851	802	823	290
..... b	10	21	128	51	49	39	13
Powiaty: Powiats:							
goleniowski ..... a	6	28	502	194	181	126	46
..... b	2	4	24	14	10	10	3
gryficki ..... a	6	23	386	133	147	234	89
..... b	–	–	–	–	–	–	–
gryfiński ..... a	4	19	393	150	141	124	47
..... b	2	3	21	8	11	10	5
kamieński ..... a	2	6	100	34	31	31	8
..... b	2	3	13	6	3	4	1
policki ..... a	2	9	126	65	61	34	10
..... b	2	6	36	13	11	8	2
stargardzki ..... a	6	34	630	250	213	252	81
..... b	1	3	23	6	9	4	2
Miasto na prawach powiatu: City with powiat status:							
Świnoujście ..... a	2	19	76	25	28	22	9
..... b	1	2	11	4	5	3	–

<sup>1</sup> Z roku szkolnego 2014/15.

Źródło: dane Ministerstwa Edukacji Narodowej.

<sup>1</sup> From 2014/15 school year.

Source: data of the Ministry of National Education.

TABL. 4 /51/. **LICEA OGÓLNOKSZTAŁCĄCE DLA MŁODZIEŻY W ROKU SZKOLNYM 2015/16**  
**GENERAL SECONDARY SCHOOLS FOR YOUTH IN 2015/16 SCHOOL YEAR**

WYSZCZEGÓLNIENIE SPECIFICATION	Szkoły Schools	Oddziały Sections	Uczniowie Students			Absolwenci <sup>a</sup> Graduates <sup>a</sup>	
			ogółem total	z ogółem of total		ogółem total	w tym kobiety of which females
				kobiety females	klasa I 1st grade		
<b>WOJEWÓDZTWO .....</b> <b>VOIVODSHIP</b>	<b>108</b>	<b>795</b>	<b>20381</b>	<b>12297</b>	<b>6799</b>	<b>6983</b>	<b>4258</b>
<b>Podregion Subregion</b>							
<b>koszaliński .....</b>	<b>20</b>	<b>169</b>	<b>4507</b>	<b>2689</b>	<b>1504</b>	<b>1488</b>	<b>911</b>
Powiaty: Powiats:							
białogardzki .....	5	25	610	350	205	182	112
kołobrzeski .....	5	44	1190	726	394	379	217
koszaliński .....	1	3	59	36	18	7	5
sławieński .....	2	9	199	131	57	135	93
Miasto na prawach powiatu: City with powiat status:							
Koszalin .....	7	88	2449	1446	830	785	484
<b>Podregion Subregion</b>							
<b>szczecinecko-pyrzycki .....</b>	<b>29</b>	<b>189</b>	<b>4698</b>	<b>2815</b>	<b>1524</b>	<b>1595</b>	<b>989</b>
Powiaty: Powiats:							
choszczerński .....	2	17	417	268	121	175	115
drawski .....	4	33	854	489	325	221	130
łobeski .....	2	9	265	160	92	72	43
myśliborski .....	4	21	494	327	152	223	139
pyrzycki .....	2	15	355	212	118	129	78
szczecinecki .....	9	57	1350	750	439	403	252
świdwiński .....	2	16	425	275	128	156	107
wałęcki .....	4	21	538	334	149	216	125
<b>Podregion Subregion</b>							
<b>m. Szczecin .....</b>	<b>30</b>	<b>239</b>	<b>6427</b>	<b>3873</b>	<b>2133</b>	<b>2223</b>	<b>1344</b>
Miasto na prawach powiatu: City with powiat status:							
Szczecin .....	30	239	6427	3873	2133	2223	1344
<b>Podregion Subregion</b>							
<b>szczeciński .....</b>	<b>29</b>	<b>198</b>	<b>4749</b>	<b>2920</b>	<b>1638</b>	<b>1677</b>	<b>1014</b>
Powiaty: Powiats:							
goleniowski .....	3	29	774	493	239	271	178
gryficki .....	6	38	755	428	244	294	170
gryfiński .....	3	21	569	348	211	238	146
kamieński .....	5	17	332	185	121	116	58
policki .....	2	22	489	283	210	134	93
stargardzki .....	5	48	1382	932	484	445	276
Miasto na prawach powiatu: City with powiat status:							
Świnoujście .....	5	23	448	251	129	179	93

<sup>a</sup> Z roku szkolnego 2014/15.

Źródło: dane Ministerstwa Edukacji Narodowej.

<sup>a</sup> From 2014/15 school year.

S o u r c e : data of the Ministry of National Education.

TABL. 5 /52/. **TECHNIKA ORAZ OGÓLNOKSZTAŁCĄCE SZKOŁY ARTYSTYCZNE<sup>1</sup> DLA MŁODZIEŻY W ROKU SZKOLNYM 2015/16**  
**TECHNICAL SECONDARY SCHOOLS AS WELL AS GENERAL ART SCHOOLS<sup>1</sup> FOR YOUTH IN 2015/16 SCHOOL YEAR**

WYSZCZEGÓLNIENIE SPECIFICATION a – ogółem total b – w tym ogólnokształcące szkoły artystyczne of which general art schools	Szkoły Schools	Oddziały Sections	Uczniowie Students			Absolwenci <sup>2</sup> Graduates <sup>2</sup>		
			ogółem total	z ogółem of total		ogółem total	w tym kobiety of which females	
				kobiety females	klasa I 1st grade			
<b>WOJEWÓDZTWO .....</b>	<b>a</b>	<b>102</b>	<b>957</b>	<b>20392</b>	<b>8712</b>	<b>5774</b>	<b>4546</b>	<b>2010</b>
<b>VOIVODSHIP</b>	<b>b</b>	<b>7</b>	<b>99</b>	<b>596</b>	<b>455</b>	<b>171</b>	<b>103</b>	<b>77</b>
<b>Podregion Subregion</b>								
<b>koszaliński .....</b>	<b>a</b>	<b>28</b>	<b>220</b>	<b>4946</b>	<b>2219</b>	<b>1405</b>	<b>1085</b>	<b>504</b>
	<b>b</b>	<b>3</b>	<b>22</b>	<b>278</b>	<b>209</b>	<b>74</b>	<b>33</b>	<b>26</b>
Powiaty: Powiats:								
białogardzki .....	a	6	21	394	151	107	106	47
	b	–	–	–	–	–	–	–
kołobrzeski .....	a	5	58	1499	691	417	320	152
	b	–	–	–	–	–	–	–
koszaliński .....	a	1	10	153	103	31	29	20
	b	–	–	–	–	–	–	–
stawieński .....	a	3	30	711	314	211	161	69
	b	–	–	–	–	–	–	–
Miasto na prawach powiatu: City with powiat status:								
Koszalin .....	a	13	101	2189	960	639	469	216
	b	3	22	278	209	74	33	26
<b>Podregion Subregion</b>								
<b>szczecinecko-pyrzycki .....</b>	<b>a</b>	<b>26</b>	<b>196</b>	<b>4551</b>	<b>2094</b>	<b>1230</b>	<b>1119</b>	<b>529</b>
	<b>b</b>	<b>–</b>	<b>–</b>	<b>–</b>	<b>–</b>	<b>–</b>	<b>–</b>	<b>–</b>
Powiaty: Powiats:								
choszczeński .....	a	8	27	526	244	155	124	53
	b	–	–	–	–	–	–	–
drawski .....	a	2	17	289	139	84	68	27
	b	–	–	–	–	–	–	–
łobeski .....	a	1	4	105	54	28	20	12
	b	–	–	–	–	–	–	–
myśliborski .....	a	4	26	639	246	169	191	86
	b	–	–	–	–	–	–	–
pyrzycki .....	a	2	18	326	122	111	91	34
	b	–	–	–	–	–	–	–
szczecinecki .....	a	4	48	1181	617	308	279	149
	b	–	–	–	–	–	–	–
świdwiński .....	a	2	24	715	297	142	177	77
	b	–	–	–	–	–	–	–
walecki .....	a	3	32	770	375	233	169	91
	b	–	–	–	–	–	–	–

<sup>1</sup> Dające uprawnienia zawodowe. <sup>2</sup> Z roku szkolnego 2014/15.  
<sup>1</sup> Leading professional certification. <sup>2</sup> From 2014/15 school year.

TABL. 5 /52/. **TECHNIKA ORAZ OGÓLNOKSZTAŁCĄCE SZKOŁY ARTYSTYCZNE <sup>1</sup> DLA MŁODZIEŻY W ROKU SZKOLNYM 2015/16 (dok.)**  
**TECHNICAL SECONDARY SCHOOLS AS WELL AS GENERAL ART SCHOOLS <sup>1</sup> FOR YOUTH IN 2015/16 SCHOOL YEAR (cont.)**

WYSZCZEGÓLNIENIE SPECIFICATION a – ogółem total b – w tym ogólnokształcące szkoły artystyczne of which general art schools	Szkoły Schools	Oddziały Sections	Uczniowie Students			Absolwenci <sup>2</sup> Graduates <sup>2</sup>		
			ogółem total	z ogółem of total		ogółem total	w tym kobiety of which females	
				kobiety females	klasa I 1st grade			
<b>Podregion Subregion</b>								
<b>m. Szczecin .....</b>	<b>a</b>	<b>19</b>	<b>316</b>	<b>6043</b>	<b>2204</b>	<b>1749</b>	<b>1200</b>	<b>443</b>
	<b>b</b>	<b>3</b>	<b>73</b>	<b>267</b>	<b>207</b>	<b>82</b>	<b>58</b>	<b>42</b>
Miasto na prawach powiatu: City with powiat status:								
Szczecin .....	a	19	316	6043	2204	1749	1200	443
	b	3	73	267	207	82	58	42
<b>Podregion Subregion</b>								
<b>szczeciński .....</b>	<b>a</b>	<b>29</b>	<b>225</b>	<b>4852</b>	<b>2195</b>	<b>1390</b>	<b>1142</b>	<b>534</b>
	<b>b</b>	<b>1</b>	<b>4</b>	<b>51</b>	<b>39</b>	<b>15</b>	<b>12</b>	<b>9</b>
Powiaty: Powiats:								
goleniowski .....	a	3	42	1003	444	275	237	116
	b	–	–	–	–	–	–	–
gryficki .....	a	5	26	394	216	115	114	67
	b	1	4	51	39	15	12	9
gryfiński .....	a	4	24	560	258	156	137	53
	b	–	–	–	–	–	–	–
kamieński .....	a	5	16	329	173	94	82	46
	b	–	–	–	–	–	–	–
policki .....	a	1	6	132	90	50	16	3
	b	–	–	–	–	–	–	–
stargardzki .....	a	6	76	1782	713	504	416	188
	b	–	–	–	–	–	–	–
Miasto na prawach powiatu: City with powiat status:								
Świnoujście .....	a	5	35	652	301	196	140	61
	b	–	–	–	–	–	–	–

<sup>1</sup> Dające uprawnienia zawodowe. <sup>2</sup> Z roku szkolnego 2014/15.

Źródło: dane Ministerstwa Edukacji Narodowej.

<sup>1</sup> Leading professional certification. <sup>2</sup> From 2014/15 school year.

Source: data of the Ministry of National Education.

TABL. 6 /53/. SZKOŁY POLICEALNE W ROKU SZKOLNYM 2015/16  
POST-SECONDARY SCHOOLS IN 2015/16 SCHOOL YEAR

WYSZCZEGÓLNIENIE SPECIFICATION	Szkoły Schools	Oddziały Sections	Uczniowie Students		Absolwenci <sup>a</sup> Graduates <sup>a</sup>	
			ogółem total	w tym kobiety of which females	ogółem total	w tym kobiety of which females
<b>WOJEWÓDZTWO .....</b> <b>VOIVODSHIP</b>	<b>114</b>	<b>497</b>	<b>10274</b>	<b>7838</b>	<b>3029</b>	<b>2404</b>
<b>Podregion Subregion</b>						
<b>koszaliński .....</b>	<b>33</b>	<b>131</b>	<b>2723</b>	<b>2106</b>	<b>576</b>	<b>441</b>
Powiaty: Powiats:						
białogardzki .....	2	13	219	150	60	56
kolobrzowski .....	10	37	663	500	156	131
koszaliński .....	1	1	13	10	19	6
ślawieński .....	–	–	–	–	–	–
Miasto na prawach powiatu: City with powiat status:						
Koszalin .....	20	80	1828	1446	341	248
<b>Podregion Subregion</b>						
<b>szczecinecko-pyrzycki ....</b>	<b>21</b>	<b>50</b>	<b>890</b>	<b>671</b>	<b>239</b>	<b>200</b>
Powiaty: Powiats:						
choszczeński .....	4	8	188	144	21	21
drawski .....	2	4	72	54	24	21
łobeski .....	1	3	33	24	22	20
myśliborski .....	2	3	25	15	4	4
pyrzycki .....	1	1	19	17	14	14
szczecinecki .....	5	11	251	198	60	49
świdwiński .....	3	9	144	95	40	29
walecki .....	3	11	158	124	54	42
<b>Podregion Subregion</b>						
<b>m. Szczecin .....</b>	<b>38</b>	<b>239</b>	<b>5060</b>	<b>3794</b>	<b>1440</b>	<b>1149</b>
Miasto na prawach powiatu: City with powiat status:						
Szczecin .....	38	239	5060	3794	1440	1149
<b>Podregion Subregion</b>						
<b>szczeciński .....</b>	<b>22</b>	<b>77</b>	<b>1601</b>	<b>1267</b>	<b>774</b>	<b>614</b>
Powiaty: Powiats:						
goleniowski .....	3	6	96	74	50	42
gryficki .....	3	8	107	68	43	31
gryfiński .....	–	–	–	–	–	–
kamieński .....	2	5	51	38	40	36
policki .....	3	9	114	94	18	16
stargardzki .....	10	44	1136	909	569	449
Miasto na prawach powiatu: City with powiat status:						
Świnoujście .....	1	5	97	84	54	40

<sup>a</sup> Z roku szkolnego 2014/15.

Źródło: dane Ministerstwa Edukacji Narodowej.

<sup>a</sup> From 2014/15 school year.

Source: data of the Ministry of National Education.



TABL. 7 /54/. **UCZĄCY SIĘ JEZYKÓW OBCYCH W SZKOŁACH PODSTAWOWYCH I GIMNAZJACH DLA DZIECI I MŁODZIEŻY W ROKU SZKOLNYM 2015/16**  
**PUPILS AND STUDENTS STUDYING FOREIGN LANGUAGES IN PRIMARY SCHOOLS AND LOWER SECONDARY SCHOOLS FOR CHILDREN AND YOUTH IN 2015/16 SCHOOL YEAR**

WYSZCZEGÓLNIENIE SPECIFICATION	Szkoły podstawowe Primary schools			Gimnazja Lower secondary schools			
	nauczanie obowiązkowe			obligatory education			
	angielskiego English	niemieckiego German	innego other	angielskiego English	niemieckiego German	francuskiego French	innego other
W LICZBACH BEZWZGLĘDNYCH IN ABSOLUTE NUMBERS							
<b>WOJEWÓDZTWO</b> .....	<b>90319</b>	<b>16746</b>	<b>359</b>	<b>42340</b>	<b>35613</b>	<b>446</b>	<b>776</b>
<b>VOIVODSHIP</b>							
<b>Podregion Subregion</b>							
<b>koszaliński</b> .....	<b>20135</b>	<b>2360</b>	<b>2</b>	<b>9067</b>	<b>7129</b>	<b>33</b>	<b>22</b>
Powiaty: Powiats:							
białogardzki .....	3132	89	–	1304	1289	–	22
kołobrzeczki .....	4356	495	2	2059	1814	–	–
koszaliński .....	3131	707	–	1359	1344	19	–
ślawieński .....	3147	703	–	1565	1173	–	–
Miasto na prawach powiatu: City with powiat status:							
Koszalin .....	6369	366	–	2780	1509	14	–
<b>Podregion Subregion</b>							
<b>szczecinecko-pyrzycki</b>	<b>21814</b>	<b>5323</b>	<b>–</b>	<b>11643</b>	<b>9632</b>	<b>76</b>	<b>21</b>
Powiaty: Powiats:							
choszczeński .....	2305	972	–	1168	1232	–	–
drawski .....	3124	576	–	1693	1684	–	–
łobeski .....	2097	243	–	974	639	–	–
myśliborski .....	3129	994	–	1626	1454	–	21
pyrzycki .....	1626	936	–	978	676	–	–
szczecinecki .....	3555	1091	–	2195	1521	–	–
świdwiński .....	2691	180	–	1297	892	76	–
walecki .....	3287	331	–	1712	1534	–	–
<b>Podregion Subregion</b>							
<b>m. Szczecin</b> .....	<b>20600</b>	<b>3899</b>	<b>357</b>	<b>9502</b>	<b>7222</b>	<b>337</b>	<b>718</b>
Miasto na prawach powiatu: City with powiat status:							
Szczecin .....	20600	3899	357	9502	7222	337	718
<b>Podregion Subregion</b>							
<b>szczeciński</b> .....	<b>27770</b>	<b>5164</b>	<b>–</b>	<b>12128</b>	<b>11630</b>	<b>–</b>	<b>15</b>
Powiaty: Powiats:							
goleniowski .....	5198	483	–	2370	2145	–	–
gryficki .....	3163	836	–	1738	1611	–	15
gryfiński .....	3527	1883	–	1834	2007	–	–
kamieński .....	2495	307	–	1106	715	–	–
policki .....	4676	470	–	1478	1488	–	–
stargardzki .....	6637	811	–	2755	2807	–	–
Miasto na prawach powiatu: City with powiat status:							
Świnoujście .....	2074	374	–	847	857	–	–

TABL. 7 /54/. **UCZĄCY SIĘ JEZYKÓW OBCYCH W SZKOŁACH PODSTAWOWYCH I GIMNAZJACH DLA DZIECI I MŁODZIEŻY W ROKU SZKOLNYM 2015/16 (dok.)**  
**PUPILS AND STUDENTS STUDYING FOREIGN LANGUAGES IN PRIMARY SCHOOLS AND LOWER SECONDARY SCHOOLS FOR CHILDREN AND YOUTH IN 2015/16 SCHOOL YEAR (cont.)**

WYSZCZEGÓLNIENIE SPECIFICATION	Szkoły podstawowe Primary schools			Gimnazja Lower secondary schools			
	nauczanie obowiązkowe			obligatory education			
	angielskiego English	niemieckiego German	innego other	angielskiego English	niemieckiego German	francuskiego French	innego other
W % OGÓŁU UCZNIÓW W SZKOŁACH    IN % OF TOTAL PUPILS AND STUDENTS AT SCHOOLS							
<b>WOJEWÓDZTWO</b> .....	<b>85,7</b>	<b>15,9</b>	<b>0,3</b>	<b>93,7</b>	<b>78,8</b>	<b>1,0</b>	<b>1,7</b>
<b>VOIVODSHIP</b>							
<b>Podregion Subregion</b>							
<b>koszaliński</b> .....	<b>90,9</b>	<b>10,7</b>	<b>0,0</b>	<b>94,8</b>	<b>74,5</b>	<b>0,3</b>	<b>0,2</b>
Powiaty: Powiats:							
białogardzki .....	96,9	2,8	1,6	95,6	94,5	–	1,6
kołobrzeski .....	90,9	10,3	–	95,4	84,1	–	–
koszaliński .....	84,2	19,0	–	85,5	84,5	1,2	–
sławieński .....	86,6	19,4	–	96,9	72,6	–	–
Miasto na prawach powiatu: City with powiat status:							
Koszalin .....	94,1	5,4	–	98,0	53,2	0,5	–
<b>Podregion Subregion</b>							
<b>szczecinecko-pyrzycki</b>	<b>80,8</b>	<b>19,7</b>	<b>–</b>	<b>93,2</b>	<b>77,1</b>	<b>0,6</b>	<b>0,2</b>
Powiaty: Powiats:							
choszczeński .....	71,4	30,1	–	85,0	89,7	–	–
drawski .....	87,8	16,2	–	98,1	97,6	–	–
łobeski .....	88,0	10,2	–	95,9	60,9	–	–
myśliborski .....	75,5	24,0	–	85,8	76,7	–	1,1
pyrzycki .....	63,2	36,4	–	84,2	58,2	–	–
szczecinecki .....	75,9	23,3	–	98,4	68,2	–	–
świdwiński .....	92,8	6,2	–	97,8	67,3	5,7	–
walecki .....	92,9	9,4	–	99,1	88,8	–	–
<b>Podregion Subregion</b>							
<b>m. Szczecin</b> .....	<b>87,3</b>	<b>16,5</b>	<b>1,5</b>	<b>97,3</b>	<b>74,0</b>	<b>3,5</b>	<b>7,4</b>
Miasto na prawach powiatu: City with powiat status:							
Szczecin .....	87,3	16,5	1,5	97,3	74,0	3,5	7,4
<b>Podregion Subregion</b>							
<b>szczeciński</b> .....	<b>85,2</b>	<b>15,8</b>	<b>–</b>	<b>90,7</b>	<b>86,9</b>	<b>–</b>	<b>0,1</b>
Powiaty: Powiats:							
goleniowski .....	90,9	8,4	–	95,6	86,5	–	–
gryficki .....	79,1	20,9	–	99,8	92,5	–	0,9
gryfiński .....	64,8	34,6	–	78,3	85,7	–	–
kamieński .....	91,1	11,2	–	97,4	63,0	–	–
policki .....	93,7	9,4	–	95,8	96,4	–	–
stargardzki .....	88,6	10,8	–	84,3	85,8	–	–
Miasto na prawach powiatu: City with powiat status:							
Świnoujście .....	92,6	16,7	–	97,6	98,7	–	–

Źródło: dane Ministerstwa Edukacji Narodowej.  
 Source: data of the Ministry of National Education.

TABL. 8 /55/.

**UCZĄCY SIĘ JEZYKÓW OBCYCH W SZKOŁACH PONADGIMNAZJALNYCH<sup>a</sup>  
DLA DZIECI I MŁODZIEŻY ORAZ POLICEALNYCH W ROKU SZKOLNYM  
2015/16**
**STUDENTS STUDYING FOREIGN LANGUAGES IN UPPER SECONDARY  
SCHOOLS<sup>a</sup> FOR YOUTH AND IN POST-SECONDARY SCHOOLS IN 2015/16  
SCHOOL YEAR**

WYSZCZEGÓLNIENIE SPECIFICATION	Nauczanie obowiązkowe <i>Obligatory education</i>				
	angielskiego <i>English</i>	niemieckiego <i>German</i>	francuskiego <i>French</i>	rosyjskiego <i>Russian</i>	innego <i>other</i>
W LICZBACH BEZWZGLĘDNYCH <i>IN ABSOLUTE NUMBERS</i>					
<b>WOJEWÓDZTWO</b> .....	<b>42838</b>	<b>39945</b>	<b>1338</b>	<b>1017</b>	<b>1897</b>
<b>VOIVODSHIP</b>					
<b>Podregion Subregion</b>					
<b>koszaliński</b> .....	<b>10224</b>	<b>8857</b>	<b>336</b>	<b>325</b>	<b>302</b>
Powiaty: <i>Powiats:</i>					
białogardzki .....	1059	950	62	94	–
kołobrzeski .....	2885	2575	15	114	302
koszaliński .....	339	59	–	–	–
ślawieński .....	1021	1121	–	–	–
Miasto na prawach powiatu: <i>City with powiat status:</i>					
Koszalin .....	4920	4152	259	117	–
<b>Podregion Subregion</b>					
<b>szczecinecko-pyrzycki</b>	<b>9082</b>	<b>9501</b>	<b>445</b>	<b>474</b>	<b>344</b>
Powiaty: <i>Powiats:</i>					
choszczeński .....	1045	1038	–	–	–
drawski .....	1252	1318	–	13	–
łobeski .....	370	552	–	–	–
myśliborski .....	1167	1472	–	–	–
pyrzycki .....	691	797	55	–	–
szczecinecki .....	2403	1997	254	461	344
świdwiński .....	871	947	84	–	–
walecki .....	1283	1380	52	–	–
<b>Podregion Subregion</b>					
<b>m. Szczecin</b> .....	<b>13411</b>	<b>11628</b>	<b>181</b>	<b>31</b>	<b>717</b>
Miasto na prawach powiatu: <i>City with powiat status:</i>					
Szczecin .....	13411	11628	181	31	717
<b>Podregion Subregion</b>					
<b>szczeciński</b> .....	<b>10121</b>	<b>9959</b>	<b>376</b>	<b>187</b>	<b>534</b>
Powiaty: <i>Powiats:</i>					
goleniowski .....	1856	2115	–	60	50
gryficki .....	1159	946	151	–	221
gryfiński .....	1129	1520	–	–	–
kamieński .....	667	736	–	–	–
policki .....	618	522	12	–	201
stargardzki .....	3592	3004	171	127	62
Miasto na prawach powiatu: <i>City with powiat status:</i>					
Świnoujście .....	1100	1116	42	–	–

<sup>a</sup> Zasadnicze szkoły zawodowe (bez specjalnych przysposabiających do pracy), licea ogólnokształcące, technika, ogólnokształcące szkoły artystyczne dające uprawnienia zawodowe oraz szkoły policealne (bez kolegiów nauczycielskich, nauczycielskich kolegiów języków obcych i kolegiów pracowników służb społecznych).

<sup>a</sup> Basic vocational schools (excluding special job-training schools), general secondary schools, technical secondary general art. schools leading to professional certificatio and post-secondary schools (excluding teacher training colleges, foreign language teacher training colleges, colleges of social work).

TABL. 8 /55/. **UCZĄCY SIĘ JĘZYKÓW OBCYCH W SZKOŁACH PONADGIMNAZJALNYCH<sup>a</sup> DLA DZIECI I MŁODZIEŻY ORAZ POLICEALNYCH W ROKU SZKOLNYM 2015/16 (dok.)**  
**STUDENTS STUDYING FOREIGN LANGUAGES IN UPPER SECONDARY SCHOOLS<sup>a</sup> FOR YOUTH AND IN POST-SECONDARY SCHOOLS IN 2015/16 SCHOOL YEAR (cont.)**

WYSZCZEGÓLNIENIE SPECIFICATION	Nauczanie obowiązkowe <i>Obligatory education</i>				
	angielskiego <i>English</i>	niemieckiego <i>German</i>	francuskiego <i>French</i>	rosyjskiego <i>Russian</i>	innego <i>other</i>
W % OGÓŁU UCZNIÓW W SZKOŁACH <i>IN % OF TOTAL PUPILS AND STUDENTS AT SCHOOLS</i>					
<b>WOJEWÓDZTWO .....</b> <b>VOIVODSHIP</b>	<b>85,5</b>	<b>79,7</b>	<b>2,7</b>	<b>2,0</b>	<b>3,8</b>
<b>Podregion Subregion</b>					
<b>koszaliński .....</b>	<b>88,8</b>	<b>76,9</b>	<b>2,9</b>	<b>2,8</b>	<b>2,6</b>
Powiaty: <i>Powiats:</i>					
białogardzki .....	89,0	79,8	5,2	7,9	–
kołobrzeski .....	92,1	82,2	0,5	3,6	9,6
koszaliński .....	100,0	17,4	–	–	–
ślawieński .....	81,9	90,0	–	–	–
Miasto na prawach powiatu: <i>City with powiat status:</i>					
Koszalin .....	87,7	74,0	4,6	2,1	–
<b>Podregion Subregion</b>					
<b>szczecinecko-pyrzycki</b>	<b>77,8</b>	<b>81,4</b>	<b>3,8</b>	<b>4,1</b>	<b>2,9</b>
Powiaty: <i>Powiats:</i>					
choszczeński .....	85,9	85,4	–	–	–
drawski .....	85,6	90,2	–	0,9	–
łobeski .....	67,0	100,0	–	–	–
myśliborski .....	77,3	97,5	–	–	–
pyrzycki .....	81,2	93,7	6,5	–	–
szczecinecki .....	82,9	68,9	8,8	15,9	11,9
świdwiński .....	60,9	66,2	5,9	–	–
walecki .....	72,9	78,4	3,0	–	–
<b>Podregion Subregion</b>					
<b>m. Szczecin .....</b>	<b>90,7</b>	<b>78,6</b>	<b>1,2</b>	<b>0,2</b>	<b>4,8</b>
Miasto na prawach powiatu: <i>City with powiat status:</i>					
Szczecin .....	90,7	78,6	1,2	0,2	4,8
<b>Podregion Subregion</b>					
<b>szczeciński .....</b>	<b>83,6</b>	<b>82,3</b>	<b>3,1</b>	<b>1,5</b>	<b>4,4</b>
Powiaty: <i>Powiats:</i>					
goleniowski .....	81,4	92,8	–	2,6	2,2
gryfiński .....	75,5	61,6	9,8	–	14,4
gryfiński .....	74,2	99,9	–	–	–
kamieński .....	87,6	96,7	–	–	–
policki .....	81,5	68,9	1,6	–	26,5
stargardzki .....	88,1	73,7	4,2	3,1	1,5
Miasto na prawach powiatu: <i>City with powiat status:</i>					
Świnoujście .....	93,5	94,9	3,6	–	–

<sup>a</sup> Zasadnicze szkoły zawodowe (bez specjalnych przysposabiających do pracy), licea ogólnokształcące, technika, ogólnokształcące szkoły artystyczne dające uprawnienia zawodowe oraz szkoły policealne (bez kolegiów nauczycielskich, nauczycielskich kolegiów języków obcych i kolegiów pracowników służb społecznych).

Źródło: dane Ministerstwa Edukacji Narodowej.

<sup>a</sup> Basic vocational schools (excluding special job-training schools), general secondary schools, technical secondary general art. schools leading to professional certification and post-secondary schools (excluding teacher training colleges, foreign language teacher training colleges, colleges of social work).

Source: data of the Ministry of National Education.

TABL. 9 /56/. **SZKOŁY DLA DOROSŁYCH W ROKU SZKOLNYM 2015/16**  
**SCHOOLS FOR ADULTS IN 2015/16 SCHOOL YEAR**

WYSZCZEGÓLNIENIE SPECIFICATION	Szkoły Schools	Oddziały Sections	Uczniowie Students			Absolwenci <sup>2</sup> Graduates <sup>2</sup>		
			ogółem total	z ogółem of total		ogółem total	w tym kobiety of which females	
				kobiety females	klasa I 1st grade			
<b>WOJEWÓDZTWO .....</b>	<b>a</b>	<b>25</b>	<b>74</b>	<b>1310</b>	<b>380</b>	<b>255</b>	<b>434</b>	<b>153</b>
<b>VOIVODSHIP</b>	<b>b</b>	–	–	–	–	–	–	–
	<b>c</b>	<b>81</b>	<b>283</b>	<b>7805</b>	<b>3833</b>	<b>1998</b>	<b>2866</b>	<b>1573</b>
	<b>d</b>	–	–	–	–	–	<b>109</b>	<b>34</b>
<b>Podregion Subregion</b>								
<b>koszaliński .....</b>	<b>a</b>	<b>7</b>	<b>20</b>	<b>286</b>	<b>77</b>	<b>27</b>	<b>90</b>	<b>32</b>
	<b>b</b>	–	–	–	–	–	–	–
	<b>c</b>	<b>17</b>	<b>70</b>	<b>1825</b>	<b>876</b>	<b>517</b>	<b>519</b>	<b>289</b>
	<b>d</b>	–	–	–	–	–	<b>33</b>	<b>6</b>
Powiaty: Powiats:								
białogardzki .....	a	3	6	68	12	–	34	7
	b	–	–	–	–	–	–	–
	c	4	16	388	196	90	91	44
	d	–	–	–	–	–	–	–
kolobrzeczki .....	a	2	7	125	39	10	43	18
	b	–	–	–	–	–	–	–
	c	4	14	462	231	120	162	98
	d	–	–	–	–	–	–	–
koszaliński .....	a	–	–	–	–	–	–	–
	b	–	–	–	–	–	–	–
	c	1	3	52	28	7	14	9
	d	–	–	–	–	–	33	6
śląwieński .....	a	–	–	–	–	–	–	–
	b	–	–	–	–	–	–	–
	c	2	6	115	52	42	51	24
	d	–	–	–	–	–	–	–
Miasto na prawach powiatu: City with powiat status:								
Koszalin .....	a	2	7	93	26	17	13	7
	b	–	–	–	–	–	–	–
	c	6	31	808	369	258	201	114
	d	–	–	–	–	–	–	–
<b>Podregion Subregion</b>								
<b>szczecinecko-pyrzycki .....</b>	<b>a</b>	<b>7</b>	<b>19</b>	<b>359</b>	<b>105</b>	<b>80</b>	<b>131</b>	<b>41</b>
	<b>b</b>	–	–	–	–	–	–	–
	<b>c</b>	<b>26</b>	<b>70</b>	<b>1664</b>	<b>806</b>	<b>399</b>	<b>665</b>	<b>380</b>
	<b>d</b>	–	–	–	–	–	<b>35</b>	<b>18</b>
Powiaty: Powiats:								
choszczeński .....	a	–	–	–	–	–	–	–
	b	–	–	–	–	–	–	–
	c	3	10	253	115	52	73	36
	d	–	–	–	–	–	–	–

<sup>1</sup> Łącznie z technikami uzupełniającymi. <sup>2</sup> Z roku szkolnego 2014/15.

<sup>1</sup> Including supplementary technical secondary schools. <sup>2</sup> From 2014/15 school year.

TABL. 9 /56/. SZKOŁY DLA DOROSŁYCH W ROKU SZKOLNYM 2015/16 (cd.)  
 SCHOOLS FOR ADULTS IN 2015/16 SCHOOL YEAR (cont.)

WYSZCZEGÓLNIENIE SPECIFICATION	Szkoły Schools	Oddziały Sections	Uczniowie Students			Absolwenci <sup>2</sup> Graduates <sup>2</sup>		
			ogółem total	z ogółem of total		ogółem total	w tym kobiety of which females	
				kobiety females	klasa I 1st grade			
<b>Podregion Subregion</b>								
<b>szczecinecko-pyrzycki (dok.)</b>								
Powiaty: (dok.) Powiats: (cont.)								
drawski .....	a	1	3	66	17	18	27	8
	b	-	-	-	-	-	-	-
	c	4	11	251	112	95	131	70
	d	-	-	-	-	-	10	6
łobeski .....	a	1	3	80	24	28	11	4
	b	-	-	-	-	-	-	-
	c	1	3	62	35	13	14	9
	d	-	-	-	-	-	-	-
myśliborski .....	a	3	9	153	46	34	61	17
	b	-	-	-	-	-	-	-
	c	3	7	105	47	21	33	19
	d	-	-	-	-	-	-	-
pyrzycki .....	a	-	-	-	-	-	-	-
	b	-	-	-	-	-	-	-
	c	2	6	140	92	49	24	12
	d	-	-	-	-	-	-	-
szczecinecki .....	a	1	2	31	11	-	19	6
	b	-	-	-	-	-	-	-
	c	6	14	394	186	88	187	113
	d	-	-	-	-	-	-	-
świdwiński .....	a	-	-	-	-	-	-	-
	b	-	-	-	-	-	-	-
	c	4	11	239	126	45	96	60
	d	-	-	-	-	-	25	12
walecki .....	a	1	2	29	7	-	13	6
	b	-	-	-	-	-	-	-
	c	3	8	220	93	36	107	61
	d	-	-	-	-	-	-	-
<b>Podregion Subregion</b>								
<b>m. Szczecin .....</b>	<b>a</b>	<b>3</b>	<b>12</b>	<b>295</b>	<b>95</b>	<b>59</b>	<b>106</b>	<b>51</b>
	<b>b</b>	<b>-</b>	<b>-</b>	<b>-</b>	<b>-</b>	<b>-</b>	<b>-</b>	<b>-</b>
	<b>c</b>	<b>16</b>	<b>77</b>	<b>2536</b>	<b>1294</b>	<b>694</b>	<b>937</b>	<b>492</b>
	<b>d</b>	<b>-</b>	<b>-</b>	<b>-</b>	<b>-</b>	<b>-</b>	<b>24</b>	<b>-</b>
Miasto na prawach powiatu: City with powiat status:								
Szczecin .....	a	3	12	295	95	59	106	51
	b	-	-	-	-	-	-	-
	c	16	77	2536	1294	694	937	492
	d	-	-	-	-	-	24	-

1 Łącznie z technikami uzupełniającymi. 2 Z roku szkolnego 2014/15.

1 Including supplementary technical secondary schools. 2 From 2014/15 school year.

TABL. 9 /56/. SZKOŁY DLA DOROSŁYCH W ROKU SZKOLNYM 2015/16 (dok.)  
SCHOOLS FOR ADULTS IN 2015/16 SCHOOL YEAR (cont.)

WYSZCZEGÓLNIENIE SPECIFICATION	Szkoły Schools	Oddziały Sections	Uczniowie Students			Absolwenci <sup>2</sup> Graduates <sup>2</sup>		
			ogółem total	z ogółem of total		ogółem total	w tym kobiety of which females	
				kobiety females	klasa I 1st grade			
<b>Podregion Subregion</b>								
<b>szczeciński .....</b>	<b>a</b>	<b>8</b>	<b>23</b>	<b>370</b>	<b>103</b>	<b>89</b>	<b>107</b>	<b>29</b>
	<b>b</b>	—	—	—	—	—	—	—
	<b>c</b>	<b>22</b>	<b>66</b>	<b>1780</b>	<b>857</b>	<b>388</b>	<b>745</b>	<b>412</b>
	<b>d</b>	—	—	—	—	—	<b>17</b>	<b>10</b>
<b>Powiaty: Powiats:</b>								
<b>goleniowski .....</b>	<b>a</b>	—	—	—	—	—	—	—
	<b>b</b>	—	—	—	—	—	—	—
	<b>c</b>	<b>5</b>	<b>13</b>	<b>277</b>	<b>151</b>	<b>60</b>	<b>138</b>	<b>89</b>
	<b>d</b>	—	—	—	—	—	<b>5</b>	—
<b>gryficki .....</b>	<b>a</b>	<b>2</b>	<b>6</b>	<b>71</b>	<b>20</b>	<b>17</b>	<b>33</b>	<b>6</b>
	<b>b</b>	—	—	—	—	—	—	—
	<b>c</b>	<b>4</b>	<b>11</b>	<b>315</b>	<b>139</b>	<b>71</b>	<b>109</b>	<b>54</b>
	<b>d</b>	—	—	—	—	—	—	—
<b>gryfiński .....</b>	<b>a</b>	<b>1</b>	<b>3</b>	<b>41</b>	<b>5</b>	<b>5</b>	<b>25</b>	<b>3</b>
	<b>b</b>	—	—	—	—	—	—	—
	<b>c</b>	<b>2</b>	<b>4</b>	<b>107</b>	<b>53</b>	—	<b>54</b>	<b>23</b>
	<b>d</b>	—	—	—	—	—	—	—
<b>kamieński .....</b>	<b>a</b>	—	—	—	—	—	—	—
	<b>b</b>	—	—	—	—	—	—	—
	<b>c</b>	<b>3</b>	<b>8</b>	<b>160</b>	<b>86</b>	<b>27</b>	<b>67</b>	<b>34</b>
	<b>d</b>	—	—	—	—	—	<b>12</b>	<b>10</b>
<b>policki .....</b>	<b>a</b>	<b>1</b>	<b>1</b>	<b>12</b>	<b>6</b>	—	—	—
	<b>b</b>	—	—	—	—	—	—	—
	<b>c</b>	<b>2</b>	<b>8</b>	<b>261</b>	<b>117</b>	<b>92</b>	<b>57</b>	<b>32</b>
	<b>d</b>	—	—	—	—	—	—	—
<b>stargardzki .....</b>	<b>a</b>	<b>3</b>	<b>10</b>	<b>188</b>	<b>53</b>	<b>53</b>	<b>38</b>	<b>17</b>
	<b>b</b>	—	—	—	—	—	—	—
	<b>c</b>	<b>5</b>	<b>17</b>	<b>526</b>	<b>241</b>	<b>102</b>	<b>283</b>	<b>157</b>
	<b>d</b>	—	—	—	—	—	—	—
<b>Miasto na prawach powiatu: City with powiat status:</b>								
<b>Świnoujście .....</b>	<b>a</b>	<b>1</b>	<b>3</b>	<b>58</b>	<b>19</b>	<b>14</b>	<b>11</b>	<b>3</b>
	<b>b</b>	—	—	—	—	—	—	—
	<b>c</b>	<b>1</b>	<b>5</b>	<b>134</b>	<b>70</b>	<b>36</b>	<b>37</b>	<b>23</b>
	<b>d</b>	—	—	—	—	—	—	—

<sup>1</sup> Łącznie z technikami uzupełniającymi. <sup>2</sup> Z roku szkolnego 2014/15.

Źródło: dane Ministerstwa Edukacji Narodowej.

<sup>1</sup> Including supplementary technical secondary schools. <sup>2</sup> From 2014/15 school year.

Source: data of the Ministry of National Education.

TABL. 10 /57/. **WYCHOWANIE PRZEDSZKOLNE <sup>a</sup> W ROKU SZKOLNYM 2015/16**  
**PRE-PRIMARY EDUCATION <sup>a</sup> IN 2015/16 SCHOOL YEAR**

WYSZCZEGÓLNIENIE SPECIFICATION	Placówki Establishments		Miejsca w przed- szkolach Places in nursery schools	Oddziały Sections		Dzieci Children	
	ogółem total	w tym przedszkola of which nursery schools		ogółem total	w tym w przed- szkolach of which in nursery schools	ogółem total	w tym w przed- szkolach of which in nursery schools
<b>WOJEWÓDZTWO .....</b> <b>VOIVODSHIP</b>	<b>796</b>	<b>381</b>	<b>38501</b>	<b>2303</b>	<b>1677</b>	<b>44877</b>	<b>34389</b>
<b>PODREGION SUBREGION</b> <b>KOSZALIŃSKI .....</b>	<b>168</b>	<b>89</b>	<b>8744</b>	<b>488</b>	<b>379</b>	<b>9626</b>	<b>7927</b>
<b>Powiat białogardzki .....</b>	<b>19</b>	<b>7</b>	<b>1043</b>	<b>59</b>	<b>44</b>	<b>1216</b>	<b>978</b>
Gmina miejska: <i>Urban gmina:</i>							
Białogard .....	7	5	693	33	30	695	647
Gminy miejsko-wiejskie: <i>Urban-rural gminas:</i>							
Karlino .....	7	1	225	15	9	287	206
w tym miasto <i>of which city</i>	1	1	225	9	9	206	206
Tychowo .....	2	1	125	7	5	163	125
w tym miasto <i>of which city</i>	1	1	125	5	5	125	125
Gmina wiejska: <i>Rural gmina:</i>							
Białogard .....	3	–	x	4	–	71	–
<b>Powiat kołobrzegi .....</b>	<b>42</b>	<b>18</b>	<b>1683</b>	<b>110</b>	<b>73</b>	<b>2098</b>	<b>1510</b>
Gmina miejska: <i>Urban gmina:</i>							
Kołobrzeg .....	16	13	1333	68	59	1389	1197
Gmina miejsko-wiejska: <i>Urban-rural gmina:</i>							
Gościno .....	4	1	70	6	3	115	72
w tym miasto <i>of which city</i>	2	1	70	4	3	90	72
Gminy wiejskie: <i>Rural gminas:</i>							
Dygowo .....	5	–	x	6	–	110	–
Kołobrzeg .....	8	3	155	13	6	197	121
Rymań .....	6	–	x	7	–	88	–
Siemysł .....	2	–	x	5	–	79	–
Ustronie Morskie .....	1	1	125	5	5	120	120
<b>Powiat koszaliński .....</b>	<b>37</b>	<b>13</b>	<b>1204</b>	<b>80</b>	<b>51</b>	<b>1552</b>	<b>1099</b>
Gminy miejsko-wiejskie: <i>Urban-rural gminas:</i>							
Bobolice .....	4	1	150	9	6	188	147
w tym miasto <i>of which city</i>	1	1	150	6	6	147	147
Polanów .....	4	1	150	9	6	183	140
w tym miasto <i>of which city</i>	2	1	150	7	6	151	140
Sianów .....	8	2	175	17	8	329	178
w tym miasto <i>of which city</i>	3	1	150	10	6	229	146
Gminy wiejskie: <i>Rural gminas:</i>							
Będzino .....	6	2	209	13	9	275	195
Biesiekierz .....	6	3	170	11	8	191	142
Manowo .....	3	2	200	10	8	186	175
Mielno .....	2	1	100	5	4	92	81
Świeszyno .....	4	1	50	6	2	108	41

<sup>a</sup> Przedszkola, oddziały przedszkolne w szkołach podstawowych, zespoły wychowania przedszkolnego i punkty przedszkolne; w roku szkolnym 2015/16 łącznie z dziećmi przebywającymi przez cały rok szkolny w placówkach wykonujących działalność leczniczą.

<sup>a</sup> Nursery schools, pre-primary sections of primary schools, pre-primary education groups and pre-primary points; in the 2015/16 school year including the children attending for all school year in the units performing health care activities.



TABL. 10 /57/. **WYCHOWANIE PRZEDSZKOLNE <sup>a</sup> W ROKU SZKOLNYM 2015/16 (cd.)**  
**PRE-PRIMARY EDUCATION <sup>a</sup> IN 2015/16 SCHOOL YEAR (cont.)**

WYSZCZEGÓLNIENIE SPECIFICATION	Placówki Establishments		Miejsca w przed- szkolach Places in nursery schools	Oddziały Sections		Dzieci Children	
	ogółem total	w tym przedszkola of which nursery schools		ogółem total	w tym w przed- szkolach of which in nursery schools	ogółem total	w tym w przed- szkolach of which in nursery schools
<b>PODREGION SUBREGION KOSZALIŃSKI (dok.)</b>							
<b>Powiat sławieński .....</b>	<b>37</b>	<b>19</b>	<b>1449</b>	<b>89</b>	<b>62</b>	<b>1522</b>	<b>1123</b>
Gminy miejskie: <i>Urban gminas:</i>							
Darłowo .....	8	8	656	28	28	472	472
Sławno .....	7	7	520	23	23	457	457
Gminy wiejskie: <i>Rural gminas:</i>							
Darłowo .....	6	–	x	9	–	115	–
Malechowo .....	6	2	138	9	5	145	95
Postomino .....	6	1	25	10	1	155	12
Sławno .....	4	1	110	10	5	178	87
<b>Miasto na prawach powiatu: City with powiat status:</b>							
<b>Koszalin .....</b>	<b>33</b>	<b>32</b>	<b>3365</b>	<b>150</b>	<b>149</b>	<b>3238</b>	<b>3217</b>
<b>PODREGION SUBREGION SZCZECINECKO-PYRZYCKI</b>	<b>205</b>	<b>87</b>	<b>9152</b>	<b>565</b>	<b>394</b>	<b>10683</b>	<b>7931</b>
<b>Powiat choszczeński .....</b>	<b>24</b>	<b>9</b>	<b>987</b>	<b>58</b>	<b>37</b>	<b>1114</b>	<b>806</b>
Gminy miejsko-wiejskie: <i>Urban-rural gminas:</i>							
Choszczno .....	9	5	616	31	23	597	492
w tym miasto <i>of which city</i>	5	5	616	23	23	492	492
Drawno .....	1	1	101	5	5	100	100
w tym miasto <i>of which city</i>	1	1	101	5	5	100	100
Pelczyce .....	4	1	125	7	4	154	94
w tym miasto <i>of which city</i>	1	1	125	4	4	94	94
Recz .....	4	1	120	7	4	119	98
w tym miasto <i>of which city</i>	2	1	120	5	4	105	98
Gminy wiejskie: <i>Rural gminas:</i>							
Bierzwnik .....	4	1	25	5	1	81	22
Krzęcin .....	2	–	x	3	–	63	–
<b>Powiat drawski .....</b>	<b>17</b>	<b>11</b>	<b>1487</b>	<b>77</b>	<b>69</b>	<b>1469</b>	<b>1345</b>
Gminy miejsko-wiejskie: <i>Urban-rural gminas:</i>							
Czaplinek .....	2	2	375	15	15	314	314
w tym miasto <i>of which city</i>	2	2	375	15	15	314	314
Drawsko Pomorskie .....	5	3	438	27	23	450	389
w tym miasto <i>of which city</i>	2	2	403	17	17	370	370
Kalisz Pomorski .....	2	2	187	10	10	185	185
w tym miasto <i>of which city</i>	1	1	137	7	7	137	137
Złocieniec .....	2	2	412	16	16	373	373
w tym miasto <i>of which city</i>	2	2	412	16	16	373	373
Gminy wiejskie: <i>Rural gminas:</i>							
Ostrowice .....	4	–	x	4	–	63	–
Wierzchowo .....	2	2	75	5	5	84	84

<sup>a</sup> Przedszkola, oddziały przedszkolne w szkołach podstawowych, zespoły wychowania przedszkolnego i punkty przedszkolne; w roku szkolnym 2015/16 łącznie z dziećmi przebywającymi przez cały rok szkolny w placówkach wykonujących działalność leczniczą.

<sup>a</sup> Nursery schools, pre-primary sections of primary schools, pre-primary education groups and pre-primary points; in the 2015/16 school year including the children attending for all school year in the units performing health care activities.

TABL. 10 /57/. WYCHOWANIE PRZEDSZKOLNE <sup>a</sup> W ROKU SZKOLNYM 2015/16 (cd.)  
PRE-PRIMARY EDUCATION <sup>a</sup> IN 2015/16 SCHOOL YEAR (cont.)

WYSZCZEGÓLNIENIE SPECIFICATION	Placówki Establishments		Miejsca w przed- szkolach Places in nursery schools	Oddziały Sections		Dzieci Children	
	ogółem total	w tym przedszkola of which nursery schools		ogółem total	w tym w przed- szkolach of which in nursery schools	ogółem total	w tym w przed- szkolach of which in nursery schools
<b>PODREGION SUBREGION</b>							
<b>SZCZECINECKO-PYRZYCKI (cd.)</b>							
<b>Powiat łobeski .....</b>	<b>19</b>	<b>7</b>	<b>648</b>	<b>47</b>	<b>27</b>	<b>863</b>	<b>562</b>
Gminy miejsko-wiejskie: <i>Urban-rural gminas:</i>							
Dobra .....	2	–	x	5	–	82	–
w tym miasto <i>of which city</i>	1	–	x	3	–	58	–
Łobez .....	3	1	340	17	14	342	316
w tym miasto <i>of which city</i>	2	1	340	15	14	332	316
Resko .....	5	2	158	10	7	193	145
w tym miasto <i>of which city</i>	1	1	150	6	6	138	138
Węgorzyno .....	6	4	150	8	6	143	101
w tym miasto <i>of which city</i>	2	1	75	4	3	98	75
Gmina wiejska: <i>Rural gmina:</i>							
Radowo Małe .....	3	–	x	7	–	103	–
<b>Powiat myśliborski .....</b>	<b>30</b>	<b>14</b>	<b>1646</b>	<b>109</b>	<b>84</b>	<b>1990</b>	<b>1539</b>
Gminy miejsko-wiejskie: <i>Urban-rural gminas:</i>							
Barlinek .....	8	5	610	38	35	611	551
w tym miasto <i>of which city</i>	4	4	575	34	34	535	535
Dębno .....	11	4	536	38	26	706	514
w tym miasto <i>of which city</i>	5	3	516	29	24	590	494
Myślibórz .....	8	3	365	26	17	527	346
w tym miasto <i>of which city</i>	5	3	365	23	17	478	346
Gminy wiejskie: <i>Rural gminas:</i>							
Boleszkowice .....	1	1	75	3	3	68	68
Nowogródek Pomorski .....	2	1	60	4	3	78	60
<b>Powiat pyrzycki .....</b>	<b>27</b>	<b>9</b>	<b>608</b>	<b>54</b>	<b>29</b>	<b>990</b>	<b>530</b>
Gminy miejsko-wiejskie: <i>Urban-rural gminas:</i>							
Lipiany .....	2	1	120	6	5	123	109
w tym miasto <i>of which city</i>	2	1	120	6	5	123	109
Pyrzyce .....	14	8	488	32	24	575	421
w tym miasto <i>of which city</i>	6	5	386	20	17	378	322
Gminy wiejskie: <i>Rural gminas:</i>							
Bielice .....	1	–	x	3	–	54	–
Kozielice .....	2	–	x	3	–	64	–
Przelewice .....	4	–	x	6	–	104	–
Warnice .....	4	–	x	4	–	70	–
<b>Powiat szczecinecki .....</b>	<b>38</b>	<b>14</b>	<b>1491</b>	<b>91</b>	<b>62</b>	<b>1799</b>	<b>1351</b>
Gmina miejska: <i>Urban gmina:</i>							
Szczecinek .....	15	9	1105	53	45	1163	1014
Gminy miejsko-wiejskie: <i>Urban-rural gminas:</i>							
Barwice .....	4	1	112	8	5	176	102
w tym miasto <i>of which city</i>	2	1	112	6	5	127	102

<sup>a</sup> Przedszkola, oddziały przedszkolne w szkołach podstawowych, zespoły wychowania przedszkolnego i punkty przedszkolne; w roku szkolnym 2015/16 łącznie z dziećmi przebywającymi przez cały rok szkolny w placówkach wykonujących działalność leczniczą.

<sup>a</sup> Nursery schools, pre-primary sections of primary schools, pre-primary education groups and pre-primary points; in the 2015/16 school year including the children attending for all school year in the units performing health care activities.

TABL. 10 /57/. **WYCHOWANIE PRZEDSZKOLNE<sup>a</sup> W ROKU SZKOLNYM 2015/16 (cd.)**  
**PRE-PRIMARY EDUCATION<sup>a</sup> IN 2015/16 SCHOOL YEAR (cont.)**

WYSZCZEGÓLNIENIE SPECIFICATION	Placówki Establishments		Miejsca w przed- szkolach Places in nursery schools	Oddziały Sections		Dzieci Children	
	ogółem total	w tym przedszkola of which nursery schools		ogółem total	w tym w przed- szkolach of which in nursery schools	ogółem total	w tym w przed- szkolach of which in nursery schools
<b>PODREGION SUBREGION</b>							
<b>SZCZECINECKO-PYRZYCKI (dok.)</b>							
<b>Powiat szczecinecki (dok.)</b>							
Gminy miejsko-wiejskie: (dok.) Urban-rural gminas: (cont.)							
Biały Bór .....	4	1	90	9	4	121	86
w tym miasto of which city	2	1	90	5	4	87	86
Borne Sulinowo .....	6	2	130	10	5	185	103
w tym miasto of which city	2	1	90	5	3	99	63
Gminy wiejskie: Rural gminas:							
Grzmiąca .....	3	1	54	5	3	69	46
Szczecinek .....	6	-	x	6	-	85	-
<b>Powiat świdwiński .....</b>	<b>26</b>	<b>11</b>	<b>956</b>	<b>62</b>	<b>38</b>	<b>1145</b>	<b>746</b>
Gmina miejska: Urban gmina:							
Świdwin .....	6	3	295	19	12	433	281
Gmina miejsko-wiejska: Urban-rural gmina:							
Połczyn-Zdrój .....	6	4	512	21	19	390	364
w tym miasto of which city	3	3	422	15	15	288	288
Gminy wiejskie: Rural gminas:							
Brzeżno .....	3	2	48	5	3	66	30
Rąbino .....	2	1	75	4	3	52	45
Sławoborze .....	3	-	x	5	-	98	-
Świdwin .....	6	1	26	8	1	106	26
<b>Powiat walecki .....</b>	<b>24</b>	<b>12</b>	<b>1329</b>	<b>67</b>	<b>48</b>	<b>1313</b>	<b>1052</b>
Gmina miejska: Urban gmina:							
Walcz .....	10	7	790	35	29	710	661
Gminy miejsko-wiejskie: Urban-rural gminas:							
Człopa .....	1	1	125	4	4	101	101
w tym miasto of which city	1	1	125	4	4	101	101
Mirosławiec .....	3	1	175	10	7	155	133
w tym miasto of which city	2	1	175	9	7	139	133
Tuczno .....	1	1	150	6	6	120	120
w tym miasto of which city	1	1	150	6	6	120	120
Gmina wiejska: Rural gmina:							
Walcz .....	9	2	89	12	2	227	37
<b>PODREGION SUBREGION</b>							
<b>M. SZCZECIN .....</b>	<b>164</b>	<b>90</b>	<b>9911</b>	<b>570</b>	<b>435</b>	<b>11458</b>	<b>8925</b>
<b>Miasto na prawach powiatu: City with powiat status:</b>							
<b>Szczecin .....</b>	<b>164</b>	<b>90</b>	<b>9911</b>	<b>570</b>	<b>435</b>	<b>11458</b>	<b>8925</b>
<b>PODREGION SUBREGION</b>							
<b>SZCZECIŃSKI .....</b>	<b>259</b>	<b>115</b>	<b>10694</b>	<b>680</b>	<b>469</b>	<b>13110</b>	<b>9606</b>
<b>Powiat goleniowski .....</b>	<b>49</b>	<b>22</b>	<b>1969</b>	<b>113</b>	<b>80</b>	<b>2305</b>	<b>1717</b>
Gminy miejsko-wiejskie: Urban-rural gminas:							
Goleniów .....	24	13	1127	60	46	1181	916
w tym miasto of which city	15	9	925	44	37	874	733

<sup>a</sup> Przedszkola, oddziały przedszkolne w szkołach podstawowych, zespoły wychowania przedszkolnego i punkty przedszkolne; w roku szkolnym 2015/16 łącznie z dziećmi przebywającymi przez cały rok szkolny w placówkach wykonujących działalność leczniczą.

<sup>a</sup> Nursery schools, pre-primary sections of primary schools, pre-primary education groups and pre-primary points; in the 2015/16 school year including the children attending for all school year in the units performing health care activities.

TABL. 10 /57/. WYCHOWANIE PRZEDSZKOLNE <sup>a</sup> W ROKU SZKOLNYM 2015/16 (cd.)  
 PRE-PRIMARY EDUCATION <sup>a</sup> IN 2015/16 SCHOOL YEAR (cont.)

WYSZCZEGÓLNIENIE SPECIFICATION	Placówki Establishments		Miejsca w przed- szkolach Places in nursery schools	Oddziały Sections		Dzieci Children	
	ogółem total	w tym przedszkola of which nursery schools		ogółem total	w tym w przed- szkolach of which in nursery schools	ogółem total	w tym w przed- szkolach of which in nursery schools
<b>PODREGION SUBREGION</b>							
<b>SZCZECIŃSKI (cd.)</b>							
<b>Powiat goleniowski (dok.)</b>							
Gminy miejsko-wiejskie: (dok.) Urban-rural gminas: (cont.)							
Maszewo .....	5	2	200	11	7	233	174
w tym miasto of which city	2	2	200	7	7	174	174
Nowogard .....	14	5	517	31	22	645	502
w tym miasto of which city	8	5	517	25	22	555	502
Stepnica .....	2	1	100	5	4	116	100
w tym miasto of which city	1	1	100	4	4	100	100
Gminy wiejskie: Rural gminas:							
Osina .....	1	–	x	2	–	46	–
Przybiernów .....	3	1	25	4	1	84	25
<b>Powiat gryficki .....</b>	<b>26</b>	<b>11</b>	<b>986</b>	<b>78</b>	<b>50</b>	<b>1410</b>	<b>973</b>
Gminy miejsko-wiejskie: Urban-rural gminas:							
Gryfice .....	8	3	406	30	18	601	394
w tym miasto of which city	5	3	406	25	18	537	394
Ploty .....	4	1	90	12	6	197	134
w tym miasto of which city	1	1	90	6	6	134	134
Trzebiatów .....	7	3	325	24	18	378	287
w tym miasto of which city	5	2	300	22	17	352	272
Gminy wiejskie: Rural gminas:							
Brojce .....	2	–	x	3	–	62	–
Karnice .....	2	1	25	3	2	53	39
Rewal .....	3	3	140	6	6	119	119
<b>Powiat gryfiński .....</b>	<b>44</b>	<b>14</b>	<b>1575</b>	<b>105</b>	<b>70</b>	<b>2038</b>	<b>1508</b>
Gminy miejsko-wiejskie: Urban-rural gminas:							
Cedynia .....	3	1	50	5	2	95	41
w tym miasto of which city	2	1	50	4	2	82	41
Chojna .....	7	1	240	16	10	307	234
w tym miasto of which city	1	1	240	10	10	234	234
Gryfino .....	17	6	756	46	33	916	724
w tym miasto of which city	8	6	756	36	33	796	724
Mieszkowice .....	4	1	120	9	6	165	124
w tym miasto of which city	1	1	120	6	6	124	124
Moryń .....	3	1	50	5	2	105	31
w tym miasto of which city	2	1	50	4	2	80	31
Trzczańsko-Zdrój .....	3	1	100	6	4	111	90
w tym miasto of which city	1	1	100	4	4	90	90
Gminy wiejskie: Rural gminas:							
Banie .....	3	1	94	8	5	132	89
Stare Czarnowo .....	1	1	100	4	4	84	84
Widuchowa .....	3	1	65	6	4	123	91
<b>Powiat kamieński .....</b>	<b>27</b>	<b>8</b>	<b>874</b>	<b>62</b>	<b>37</b>	<b>1093</b>	<b>749</b>
Gminy miejsko-wiejskie: Urban-rural gminas:							
Dziwnów .....	1	1	125	5	5	115	115
w tym miasto of which city	1	1	125	5	5	115	115

<sup>a</sup> Przedszkola, oddziały przedszkolne w szkołach podstawowych, zespoły wychowania przedszkolnego i punkty przedszkolne; w roku szkolnym 2015/16 łącznie z dziećmi przebywającymi przez cały rok szkolny w placówkach wykonujących działalność leczniczą.

<sup>a</sup> Nursery schools, pre-primary sections of primary schools, pre-primary education groups and pre-primary points; in the 2015/16 school year including the children attending for all school year in the units performing health care activities.

TABL. 10 /57/. **WYCHOWANIE PRZEDSZKOLNE<sup>a</sup> W ROKU SZKOLNYM 2015/16 (dok.)**  
**PRE-PRIMARY EDUCATION<sup>a</sup> IN 2015/16 SCHOOL YEAR (cont.)**

WYSZCZEGÓLNIENIE SPECIFICATION	Placówki Establishments		Miejsca w przed- szkolach Places in nursery schools	Oddziały Sections		Dzieci Children	
	ogółem total	w tym przedszkola of which nursery schools		ogółem total	w tym w przed- szkolach of which in nursery schools	ogółem total	w tym w przed- szkolach of which in nursery schools
<b>PODREGION SUBREGION</b>							
<b>SZCZECIŃSKI (dok.)</b>							
<b>Powiat kamieński (dok.)</b>							
Gminy miejsko-wiejskie: (dok.) Urban-rural gminas: (cont.)							
Golczewo .....	2	1	125	7	5	115	97
w tym miasto of which city	1	1	125	5	5	97	97
Kamień Pomorski .....	8	4	361	22	17	381	313
w tym miasto of which city	5	4	361	18	17	335	313
Międzyzdroje .....	3	1	143	8	6	140	121
w tym miasto of which city	1	1	143	6	6	121	121
Wolin .....	10	1	120	14	4	265	103
w tym miasto of which city	2	1	120	5	4	121	103
Gmina wiejska: Rural gmina:							
Świerzno .....	3	–	x	6	–	77	–
<b>Powiat policki .....</b>	<b>41</b>	<b>18</b>	<b>1764</b>	<b>115</b>	<b>75</b>	<b>2275</b>	<b>1543</b>
Gminy miejsko-wiejskie: Urban-rural gminas:							
Nowe Warpno .....	1	1	50	2	2	21	21
w tym miasto of which city	1	1	50	2	2	21	21
Police .....	17	10	1124	56	47	1225	1093
w tym miasto of which city	11	7	920	42	37	995	907
Gminy wiejskie: Rural gminas:							
Dobra (Szczecińska) .....	13	3	138	26	7	462	91
Kolbaskowo .....	10	4	452	31	19	567	338
<b>Powiat stargardzki .....</b>	<b>57</b>	<b>30</b>	<b>2436</b>	<b>153</b>	<b>107</b>	<b>2970</b>	<b>2167</b>
Gmina miejska: Urban gmina:							
Stargard Szczeciński .....	19	15	1952	90	83	1885	1750
Gminy miejsko-wiejskie: Urban-rural gminas:							
Chociwel .....	2	1	50	5	2	113	49
w tym miasto of which city	2	1	50	5	2	113	49
Dobrzany .....	2	1	50	5	2	103	50
w tym miasto of which city	2	1	50	5	2	103	50
Ińsko .....	2	–	x	3	–	64	–
w tym miasto of which city	2	–	x	3	–	64	–
Suchań .....	3	2	50	4	2	76	31
w tym miasto of which city	2	1	25	3	1	60	15
Gminy wiejskie: Rural gminas:							
Dolice .....	6	1	25	10	1	172	15
Kobyłanka .....	5	2	76	10	7	111	70
Marianowo .....	2	–	x	4	–	65	–
Stara Dąbrowa .....	3	1	45	5	2	84	38
Stargard Szczeciński .....	13	7	188	17	8	297	164
<b>Miasto na prawach powiatu:</b>							
<b>City with powiat status:</b>							
<b>Świnoujście .....</b>	<b>15</b>	<b>12</b>	<b>1090</b>	<b>54</b>	<b>50</b>	<b>1019</b>	<b>949</b>

<sup>a</sup> Przedszkola, oddziały przedszkolne w szkołach podstawowych, zespoły wychowania przedszkolnego i punkty przedszkolne; w roku szkolnym 2015/16 łącznie z dziećmi przebywającymi przez cały rok szkolny w placówkach wykonujących działalność leczniczą.

Źródło: dane Ministerstwa Edukacji Narodowej.

<sup>a</sup> Nursery schools, pre-primary sections of primary schools, pre-primary education groups and pre-primary points; in the 2015/16 school year including the children attending for all school year in the units performing health care activities.

Source: data of the Ministry of National Education.

## DZIAŁ VIII

### OCHRONA ZDROWIA I POMOC SPOŁECZNA

#### Uwagi ogólne

1 Dane o ochronie zdrowia – jeśli nie zaznaczono inaczej – podaje się łącznie z danymi o placówkach podległych resortom obrony narodowej i spraw wewnętrznych i administracji oraz do 2011 r. – Agencji Bezpieczeństwa Wewnętrznego; z wyłączeniem ochrony zdrowia w zakładach karnych.

2. Podstawę prezentowanych w dziale danych o ochronie zdrowia stanowią:

1) ustawa z dnia 15 IV 2011 r. o działalności leczniczej (tekst jednolity Dz. U. 2016, poz. 1638), która zastąpiła ustawę o zakładach opieki zdrowotnej. Ustawa określa m.in. zasady wykonywania działalności leczniczej oraz zasady funkcjonowania placówek leczniczych.

Prezentowane w dziale dane dotyczą placówek wykonujących działalność leczniczą w zakresie:

- a) ambulatoryjnej opieki zdrowotnej (przychodnie łącznie z: ośrodkami zdrowia, poradniami, ambulatoriami i izbami chorych oraz zakładami badań diagnostycznych i medycznymi laboratoriami diagnostycznymi),
- b) stacjonarnej opieki zdrowotnej (szpitale – ogólne, psychiatryczne i uzdrowiskowe, ośrodki leczenia odwykowego, ośrodki rehabilitacyjne dla narkomanów, regionalne ośrodki psychiatrii sądowej, zakłady opiekuńczo-lecznicze i pielęgnacyjno-opiekuńcze, oddziały opieki paliatywnej, hospicja, sanatoria).

Na mocy wymienionej ustawy działalność lecznicza może być też wykonywana przez praktyki zawodowe (indywidualne lub grupowe) – lekarzy, lekarzy dentyistów oraz pielęgniarzek lub położnych;

2) ustawa z dnia 15 VII 2011 r. o zawodach pielęgniarzy i położnych (Dz. U. Nr 174, poz. 1039, z późn. zm.);

3) ustawa z dnia 5 XII 1996 r. o zawodach lekarza i lekarza dentyisty (jednolity tekst Dz. U. 2008, Nr 136 poz. 857, z późn. zm.);

4) ustawa z dnia 6 IX 2001 r. prawo farmaceutyczne (jednolity tekst Dz. U. 2008, Nr 45, poz. 271, z późn. zm.).

3. Dane o **pracownikach medycznych** dotyczą pracujących w: placówkach wykonujących działalność leczniczą, praktykach zawodowych – od 2006 r., aptekach oraz od 2005 r. domach i zakładach pomocy społecznej, żłobkach i klubach dziecięcych.

Dane dotyczą pracujących bezpośrednio z pacjentem, tj. bez osób, dla których głównym miejscem pracy jest uczelnia, jednostka administracji państwowej lub samorządu terytorialnego albo NFZ.

## CHAPTER VIII

### HEALT CARE AND SOCIAL WELFARE

#### General notes

1. The data concerning health care – unless otherwise stated – are given including health care units subordinated to the Ministry of National Defence, the Ministry of Interior and until 2011 – the Internal Security Agency and Administration; excluding health care in prisons.

2. The basis of data presented in this chapter of the health care are provided by:

1) the Law on Health Care Activities, dated 15 IV 2011 (uniform text Journal of Laws 2016, item 1638), replacing the Law on Care Health Facilities. The law specifies, among others, the rules of performing health care activities and of the functioning of health care units.

Data presented in the chapter concerns the units performing health care activities in the following areas:

- a) out-patient health care (out-patients departments including: health centres, clinics, ambulatory departments and infirmaries, diagnostic facilities and medical diagnostic laboratories),
- b) in-patient health care (hospitals – general, psychiatric and health resorts, detoxification centres, addiction recovery centres, regional centres of forensic psychiatry, chronic medical care homes, palliative care wards nursing homes, hospices and sanatoria).

Under that said law, health care activity can be carried out also by professional practices (individual or group) – doctors, dentists and nurses or midwives;

2) the Law on the Nursing and Midwiving Professions, dated 15 VII 2011 (Journal of Laws No. 174, item 1039, with later amendments);

3) the Law on the Occupations of Doctor and Dentist, dated 5 XII 1996 (uniform text Journal of Laws 2008 No. 136, item 857, with later amendments);

4) the Pharmaceutical Law, dated 6 IX 2001 (uniform text Journal of Laws 2008, No. 45, item 271, with later amendments).

3. Data regarding **medical personnel** concerns persons employed in: units engaged health care activities, professional practices – since 2006, pharmacies, and since 2005 social welfare homes and facilities, nurseries and children's clubs.

Data concern working directly with a patient, i.e., excluding persons for whom the primary workplace is university, units of state or local government administration and the National Health Fund.

Dane obejmują osoby pracujące w wymiarze pełnego etatu, w wymiarze godzin przekraczającym pełny etat oraz w niepełnym wymiarze godzin w stosunku do czasu pracy określonego obowiązującymi przepisami dla danego rodzaju pracy, w przypadku jeśli ta praca ma dla nich charakter podstawowy, łącznie z osobami odbywającymi staż.

4. Dane o łóżkach w placówkach **stacjonarnej opieki zdrowotnej** dotyczą łóżek znajdujących się stale w salach dla chorych, zajętych przez chorych lub przygotowanych na ich przyjęcie.

Dane o **łóżkach w szpitalach ogólnych** nie obejmują miejsc dziennych na oddziałach szpitalnych oraz do 2007 r. miejsc (łóżek i inkubatorów) dla noworodków.

5. **Porady udzielone przez lekarzy i lekarzy dentyistów** w zakresie ambulatoryjnej opieki zdrowotnej podano łącznie z badaniami profilaktycznymi (z wyjątkiem porad udzielonych przez lekarza orzecznika) i orzeczeniami wojskowych komisji lekarskich.

Porady z zakresu ambulatoryjnej opieki zdrowotnej obejmują również porady lekarskie udzielone w izbach przyjęć szpitali ogólnych pacjentom niehospitalizowanym.

6. Dane o **aptekach ogólnodostępnych** nie obejmują aptek szpitalnych w stacjonarnych zakładach opieki zdrowotnej (np. w szpitalach, w sanatoriach), które działają na potrzeby tych zakładów oraz aptek zakładowych utworzonych przez Ministerstwo Obrony Narodowej i Ministerstwo Sprawiedliwości.

**Punkty apteczne** są to ogólnodostępne punkty sprzedaży leków gotowych, których asortyment jest ściśle określony. Powinny być one usytuowane na terenach wiejskich.

7. Zgodnie z ustawą z dnia 4 II 2011 r. o opiece nad dziećmi do lat 3 (tekst jednolity Dz. U. 2015, poz. 1217), opieka może być organizowana w formie żłobka oraz od 2011 r. – klubu dziecięcego, sprawowana przez dziennego opiekuna oraz nianię.

8. Dane dotyczące **wspierania rodziny oraz pieczy zastępczej**, począwszy od danych za 2012 r., prezentowane są zgodnie z ustawą z dnia 9 VI 2011 r. o wspieraniu rodziny oraz systemie pieczy zastępczej (jednolity tekst Dz. U. 2016, poz. 575).

9. **Rodzinną pieczę zastępczą** jest sprawowana w przypadku niemożności zapewnienia dziecku opieki i wychowania przez rodziców. Zapewnia pracę z rodziną umożliwiającą powrót dziecka do rodziny lub gdy jest to niemożliwe – dążenie do przysposobienia dziecka, przygotowanie dziecka do samodzielnego i odpowiedzialnego życia, zaspokojenie potrzeb emocjonalnych dzieci ze szczególnym uwzględnieniem potrzeb bytowych, zdrowotnych, edukacyjnych, kulturalno-rekreacyjnych i religijnych.

Formami rodzinnej pieczy zastępczej są:

- 1) **rodziny zastępcze:**

*Data includes persons working full-time, overtime as well as part-time in relation to work time defined in the obligatory regulations for a given type of work, when this work has a basic character, including persons undergoing internships.*

4. *Data regarding beds in in-patient health care units concern permanent beds in patient rooms, either occupied or prepared to receive patients.*

*Data regarding beds in general hospitals do not include day-time places in hospital wards and until 2007 – places (beds and incubators) for newborns.*

5. *Consultations provided by doctors and dentists are presented together with preventive examinations (excluding consultations provided by medical expert) and with the opinions of military medical commissions.*

*Tips from the scope of ambulatory health care include medical advice given in the emergency rooms of general hospital not hospitalised patients.*

6. *Generally available pharmacies do not include dispensaries in stationary health care institutions (e.g. in hospitals and sanatoriums) which operate for the needs of these and company pharmacies established by the Ministry of National Defence and the Ministry of Justice.*

*Pharmaceutical outlets are sales outlets for selling prepared medicines, the range of which is precisely defined. They should be located in rural areas.*

7. *According to the law on childcare for children younger than 3 years, dated 4 II 2011 (uniform text Journal of Laws 2015, item 1217), care can be organized in the form of nurseries, as well as since 2011 – children's clubs, provided by day carer and nanny.*

8. *Data concerning family support and foster care are presented according to the Law of Family Support and Foster Care System, dated 9 VI 2011 (uniform text Journal of Laws 2016, item 575).*

9. *Family foster care shall be exercised in case when it is impossible for the parents to provide care and education for a child. It guarantees a work with a family to make possibility for a child to return to its family, or when it is impossible – efforts aimed at child's adoption; preparation of a child to live an independent and responsible life; satisfaction of children's emotional needs, in particular the needs related to welfare, healthcare, education, culture, recreation and religious.*

*The forms of family foster care are the following:*

- 1) **foster families:**

- a) spokrewnione,
- b) niezawodowe, umieszcza się w tym samym czasie nie więcej niż 3 dzieci (z wyjątkiem licznego rodzeństwa),
- c) zawodowe – umieszcza się w tym samym czasie nie więcej niż 3 dzieci (z wyjątkiem licznego rodzeństwa); w tym:
  - zawodowe pełniące funkcję pogotowia rodzinnego – przyjmują dzieci na podstawie orzeczenia sądu w przypadku, gdy dziecko zostało doprowadzone przez Policję lub Straż Graniczną, na wniosek rodziców, dziecka lub innej osoby w przypadku, o którym mowa w art. 12a ustawy z dnia 29 VII 2005 r. o przeciwdziałaniu przemocy w rodzinie (tekst jednolity Dz. U. 2015, poz. 1390),
  - zawodowe specjalistyczne – umieszcza się w nich w szczególności: dzieci legitymujące się orzeczeniem o niepełnosprawności lub orzeczeniem o znacznym lub umiarkowanym stopniu niepełnosprawności, dzieci na podstawie ustawy z dnia 26 X 1982 r. o postępowaniu w sprawach nieletnich (tekst jednolity Dz. U. 2014, poz. 382, z późn. zm.), małoletnie matki z dziećmi;

2) **rodzinne domy dziecka** – w tym samym czasie, może w nich przebywać łącznie nie więcej niż 8 dzieci (z wyjątkiem licznego rodzeństwa).

**10. Instytucjonalna piecza zastępcza** jest sprawowana w formie:

1) **placówki opiekuńczo-wychowawczej**, która jest prowadzona jako placówka typu:

- a) **interwencyjnego** – zapewnia doraźną opiekę nad dzieckiem w czasie trwania sytuacji kryzysowej, w szczególności placówka jest obowiązana przyjąć dziecko w przypadkach wymagających natychmiastowego zapewnienia mu opieki,
- b) **rodzinnego** – wychowuje dzieci w różnym wieku, w tym dorastające i usamodzielniające się; umożliwia wspólne wychowanie i opiekę licznemu rodzeństwu; współpracuje z koordynatorem rodzinnej pieczy zastępczej i asystentem rodziny,
- c) **socjalizacyjnego** – zapewnia dziecku całodobową opiekę i wychowanie oraz zaspokaja jego niezbędne potrzeby, w szczególności emocjonalne, rozwojowe, zdrowotne, bytowe, społeczne i religijne; realizuje przygotowany we współpracy z asystentem rodziny plan pomocy dziecku; umożliwia kontakt dziecka z rodzicami i innymi osobami bliskimi, podejmuje działania w celu powrotu dziecka do rodziny; zapewnia dziecku dostęp do kształcenia dostosowanego do jego wieku i możliwości rozwojowych; obejmuje dziecko działaniami terapeutycznymi, zapewnia korzystanie z przysługujących świadczeń zdrowotnych,
- d) **specjalistyczno-terapeutycznego** – sprawuje opiekę nad dzieckiem o indywidualnych po-

- a) *related,*
- b) *not-professional – placed in it may be not more than 3 children (except for numerous siblings),*
- c) *professional – placed in it may be not more than 3 children (except for numerous siblings) including:*
  - *professional that performs the function of a family emergency house shall receive a child on the basis of a court ruling, case when a child was escorted by Police or Border Guard, upon consent of parents, child or another person in the case referred to in Article 12a of the Law on Counteracting Domestic Violence, dated 29 VII 2005 (uniform text Journal of Laws 2015, item 1390),*
  - *professional specialized shall receive in particular: children with a disability certificate or a certificate of high or moderate level of disability, children on the basis of the Law on Proceedings Involving Juveniles, dated 26 X 1982 (uniform text Journal of Laws 2014, item 382, with later amendments), underage mothers with children;*

2) **foster homes** – placed in it may be not more than 8 children (except for numerous siblings).

**10. Institutional foster care** shall be exercised in the form of:

1) **care and education centre**, which shall be exercised in the form of:

- a) **an intervention** – provides immediate care for a child in the crisis situation, especially if it is required for the centre to place the child under immediate care,
- b) **a family** – educates children of various age groups, including adolescents and those becoming independent; enables common education and care for numerous siblings; cooperate with a family foster care coordinator and a family assistant,
- c) **a socialization** – provides a child with full-time care and education, and fulfil its needs, especially emotional, development, health, living, social and religious needs, implements a child assistance plan prepared in cooperation with a family assistant, enables contacts with parents and other close persons, takes actions aimed at child's return to a family, provides a child with access to education adjusted to his/her age and development skills, provides a child with therapeutic actions, provides access to eligible healthcare services,
- d) **a specialist therapy** – provides care for a child with individual needs, in particular: a child



trzebach, w szczególności: legitymującym się orzeczeniem o niepełnosprawności albo orzeczeniem o umiarkowanym lub znacznym stopniu niepełnosprawności; wymagającym stosowania specjalnych metod wychowawczych i specjalistycznej terapii; wymagającym wyrównywania opóźnień rozwojowych i edukacyjnych. Placówka zapewnia zajęcia wychowawcze, socjoterapeutyczne, korekcyjne, kompensacyjne, logopedyczne, terapeutyczne, rekompensujące braki w wychowaniu w rodzinie i przygotowujące do życia społecznego, a dzieciom niepełnosprawnym także odpowiednią rehabilitację i zajęcia rewalidacyjne;

2) **regionalnej placówki opiekuńczo-terapeutycznej** – umieszczane są w niej dzieci, które ze względu na stan zdrowia wymagają stosowania specjalistycznej opieki i rehabilitacji i nie mogą zostać umieszczone w rodzinnej pieczy zastępczej lub w placówce opiekuńczo-wychowawczej. W tym samym czasie można w niej umieścić nie więcej niż 30 dzieci;

3) **interwencyjnego ośrodka preadopcyjnego** – umieszcza się w nim dzieci do ukończenia pierwszego roku życia, które wymagają specjalistycznej opieki i w okresie oczekiwania na przysposobienie nie mogą zostać umieszczone w rodzinnej pieczy zastępczej. W ośrodku w tym samym czasie można umieścić nie więcej niż 20 dzieci.

**11. Dane o domach i zakładach pomocy społecznej** dotyczą placówek, dla których organami prowadzącymi są: jednostki samorządu terytorialnego, stowarzyszenia, organizacje społeczne, kościoły i związki wyznaniowe, fundacje, osoby fizyczne i prawne.

Rodzaje domów i zakładów pomocy społecznej prezentuje się zgodnie z ustawą o pomocy społecznej z dnia 12 III 2004 r. (tekst jednolity Dz. U. 2016, poz 930).

*with a disability certificate or a certificate of high or moderate level of disability, a child requiring the application of special education methods and specialist therapy, a child requiring dealing with their developmental and emotional retardation. The centre provides educational, socio-therapeutic, corrective, compensating, speech therapy, and therapeutic activities compensating for lacks in upbringing in a family and preparing for social life, as well as proper rehabilitation for disabled children;*

2) **regional care and therapy centre** – a centre where children shall be placed, due to their health condition requiring specialist care and rehabilitation and cannot be placed in family foster care or a care and education centre. The total number of 30 children at most may be placed in a regional care and therapy centre at the same time;

3) **pre-adoptive intervention centre** – a centre where shall be placed children up to the 1 year old, requiring special care who, waiting for adoption, cannot be covered by family foster care. The total number of 20 children at most may be placed in a pre-adoptive intervention centre at the same time.

**11. Data concerning social welfare homes and facilities** are related to the institutions for which the founding bodies are: local self-government entities, associations, social organizations, churches and religious associations, foundations, natural and legal persons.

*Types of social welfare homes and facilities are presented according to the Law Social Welfare of 12 III 2004. (uniform text Journal of Laws 2016, item 930).*

TABL. 1 /58/. **ŁÓŻKA W SZPITALACH OGÓLNYCH, APTEKI OGÓLNODOSTĘPNE I PUNKTY APTECZNE W 2015 R.**

Stan w dniu 31 XII

**BEDS IN GENERAL HOSPITALS, GENERALLY AVAILABLE PHARMACIES AND PHARMACEUTICAL OUTLETS IN 2015**

As of 31 XII

WYSZCZEGÓLNIENIE SPECIFICATION	Łóżka w szpitalach ogólnych <sup>a</sup> Beds in general hospitals <sup>a</sup>	Apteki <sup>b</sup> Pharmacies <sup>b</sup>	Punkty apteczne <sup>b</sup> Pharmaceutical outlets <sup>b</sup>
<b>WOJEWÓDZTWO .....</b>	<b>8268</b>	<b>560</b>	<b>44</b>
<b>VOIVODSHIP</b>			
<b>Podregion Subregion</b>			
<b>koszaliński .....</b>	<b>1718</b>	<b>127</b>	<b>11</b>
Powiaty: Powiats:			
białogardzki .....	344	14	–
kołobrzeski .....	425	36	3
koszaliński .....	–	14	4
ślawieński .....	161	16	3
Miasto na prawach powiatu: City with powiat status:			
Koszalin .....	788	47	1
<b>Podregion Subregion</b>			
<b>szczecinecko-pyrzycki</b>	<b>1646</b>	<b>127</b>	<b>9</b>
Powiaty: Powiats:			
choszczeński .....	387	12	1
drawski .....	287	18	–
łobeski .....	10	13	1
myśliborski .....	251	18	–
pyrzycki .....	87	10	2
szczecinecki .....	220	27	3
świdwiński .....	104	14	2
walecki .....	300	15	–
<b>Podregion Subregion</b>			
<b>m. Szczecin .....</b>	<b>3529</b>	<b>151</b>	<b>1</b>
Miasto na prawach powiatu: City with powiat status:			
Szczecin .....	3529	151	1
<b>Podregion Subregion</b>			
<b>szczeciński .....</b>	<b>1375</b>	<b>155</b>	<b>23</b>
Powiaty: Powiats:			
goleniowski .....	236	25	2
gryficki .....	367	20	3
gryfiński .....	81	24	5
kamieński .....	98	16	3
policki .....	180	17	6
stargardzki .....	296	35	4
Miasto na prawach powiatu: City with powiat status:			
Świnoujście .....	117	18	–

<sup>a</sup> Łącznie z łózkami i inkubatorami dla noworodków. <sup>b</sup> Patrz uwagi ogólne, ust. 6 na str. 207.

Ź r ó d ł o: w zakresie szpitali ogólnych – dane Ministerstwa Zdrowia i Ministerstwa Spraw Wewnętrznych.

<sup>a</sup> Including beds and incubators for newborns. <sup>b</sup> See general notes, item 6 on page 207.

S o u r c e: in regard to general hospitals – data of the Ministry of Health and the Ministry of Interior.

TABL. 2 /59/. **AMBULATORYJNA OPIEKA ZDROWOTNA W 2015 R.**  
Stan w dniu 31 XII  
**OUT-PATIENT HEALTH CARE IN 2015**  
As of 31 XII

WYSZCZEGÓLNIENIE SPECIFICATION	Przychodnie Out-patients departments	Praktyki lekarskie <sup>a</sup> Medical practices <sup>a</sup>	Porady udzielone <sup>b</sup> Consultations provided <sup>b</sup>		lekarskie stomatologiczne medical dental	
			w tys. in thous.	na 1 mieszkańca per capita	w tys. in thous.	in thous.
<b>WOJEWÓDZTWO ..... VOIVODSHIP</b>	<b>931</b>	<b>321</b>	<b>14299,7</b>	<b>8,3</b>	<b>12584,2</b>	<b>1715,6</b>
<b>Podregion Subregion</b>						
<b>koszaliński .....</b>	<b>172</b>	<b>97</b>	<b>2983,5</b>	<b>8,3</b>	<b>2606,6</b>	<b>376,8</b>
Powiaty: Powiats:						
białogardzki .....	27	9	399,3	8,2	357,7	41,6
kołobrzeski .....	32	43	656,3	8,2	583,1	73,2
koszaliński .....	20	12	291,0	4,4	248,8	42,2
ślawieński .....	30	7	345,4	6,0	293,8	51,6
Miasto na prawach powiatu: City with powiat status:						
Koszalin .....	63	26	1291,4	11,9	1123,2	168,2
<b>Podregion Subregion szczecinecko-pyrzycki</b>	<b>203</b>	<b>95</b>	<b>3112,9</b>	<b>7,2</b>	<b>2823,1</b>	<b>289,8</b>
Powiaty: Powiats:						
choszczeński .....	17	15	340,0	6,9	309,5	30,5
drawski .....	24	13	390,1	6,7	368,1	22,0
łobeski .....	26	8	208,3	5,5	192,9	15,5
myśliborski .....	27	9	488,8	7,3	453,8	35,0
pyrzycki .....	19	9	285,0	7,1	255,2	29,8
szczecinecki .....	43	14	613,2	7,8	547,7	65,5
świdwiński .....	22	8	330,4	6,9	285,5	44,9
walecki .....	25	19	457,2	8,4	410,5	46,6
<b>Podregion Subregion m. Szczecin .....</b>	<b>280</b>	<b>60</b>	<b>4444,9</b>	<b>10,9</b>	<b>3757,2</b>	<b>687,7</b>
Miasto na prawach powiatu: City with powiat status:						
Szczecin .....	280	60	4444,9	10,9	3757,2	687,7
<b>Podregion Subregion szczeciński .....</b>	<b>276</b>	<b>69</b>	<b>3758,4</b>	<b>7,3</b>	<b>3397,2</b>	<b>361,2</b>
Powiaty: Powiats:						
goleniowski .....	46	16	679,3	8,2	606,7	72,5
gryficki .....	46	4	466,9	7,6	439,2	27,7
gryfiński .....	38	6	538,1	6,4	488,9	49,2
kamieński .....	32	5	327,1	6,9	300,3	26,8
policki .....	38	6	478,9	6,3	424,1	54,8
stargardzki .....	59	23	876,3	7,3	778,4	97,9
Miasto na prawach powiatu: City with powiat status:						
Świnoujście .....	17	9	391,9	9,5	359,6	32,3

<sup>a</sup> Dane obejmują podmioty, które podpisały kontrakty z Narodowym Funduszem Zdrowia lub z przychodniami.  
<sup>b</sup> W ciągu roku; łącznie z poradami opłacanymi przez pacjentów (środki niepubliczne).

<sup>a</sup> Data concern entities that have signed contract with National Health Fund or with out-patients departaments  
<sup>b</sup> During the year; including consultations paid by patients (non-public funds).

TABL. 3 /60/. **ŻŁOBKI I KLUBY DZIECIĘCE W 2015 R.**  
Stan w dniu 31 XII  
**NURSERIES AND CHILDREN'S CLUBS IN 2015**  
As of 31 XII

WYSZCZEGÓLNIENIE SPECIFICATION	Żłobki Nurseries	Oddziały żłobkowe Nursery wards	Kluby dziecięce Children's clubs	Miejsca w żłobkach i klubach dziecięcych <sup>a</sup> Places in nurseries and children's clubs <sup>a</sup>	Dzieci przebywające w żłobkach i klubach dziecięcych w ciągu roku <sup>a</sup> Children staying in nurseries and children's clubs during the year <sup>a</sup>
<b>WOJEWÓDZTWO .....</b> <b>VOIVODSHIP</b>	<b>89</b>	<b>7</b>	<b>15</b>	<b>4184</b>	<b>6267</b>
<b>Podregion Subregion</b>					
<b>koszaliński .....</b>	<b>29</b>	<b>1</b>	<b>1</b>	<b>1292</b>	<b>1952</b>
Powiaty: <i>Powiats:</i>					
białogardzki .....	4	–	–	93	151
kołobrzeski .....	4	–	–	175	268
koszaliński .....	2	–	–	60	57
ślawieński .....	4	1	–	178	199
Miasto na prawach powiatu: <i>City with powiat status:</i>					
Koszalin .....	15	–	1	786	1277
<b>Podregion Subregion</b>					
<b>szczecinecko-pyrzycki</b>	<b>10</b>	<b>3</b>	<b>4</b>	<b>349</b>	<b>460</b>
Powiaty: <i>Powiats:</i>					
choszczeński .....	1	2	–	75	108
drawski .....	–	–	1	20	34
łobeski .....	–	–	1	16	16
myśliborski .....	2	1	1	104	121
pyrzycki .....	–	–	–	–	–
szczecinecki .....	4	–	–	86	150
świdwiński .....	–	–	–	–	–
walecki .....	3	–	1	48	31
<b>Podregion Subregion</b>					
<b>m. Szczecin .....</b>	<b>27</b>	<b>–</b>	<b>6</b>	<b>1473</b>	<b>2187</b>
Miasto na prawach powiatu: <i>City with powiat status:</i>					
Szczecin .....	27	–	6	1473	2187
<b>Podregion Subregion</b>					
<b>szczeciński .....</b>	<b>23</b>	<b>3</b>	<b>4</b>	<b>1070</b>	<b>1668</b>
Powiaty: <i>Powiats:</i>					
goleniowski .....	7	–	1	183	208
gryficki .....	–	–	–	–	–
gryfiński .....	–	2	–	127	185
kamieński .....	1	1	–	33	34
policki .....	9	–	2	320	553
stargardzki .....	3	–	1	237	386
Miasto na prawach powiatu: <i>City with powiat status:</i>					
Świnoujście .....	3	–	–	170	302

<sup>a</sup> Łącznie z oddziałami żłobkowymi.

<sup>a</sup> Including nursery wards.

TABL. 4 /61/. **RODZINNA PIECZA ZASTĘPCZA W 2015 R.**  
Stan w dniu 31 XII  
**FAMILY FOSTER CARE IN 2015**  
As of 31 XII

WYSZCZEGÓLNIENIE SPECIFICATION	Rodziny zastępcze spokrewnione <i>Related foster families</i>		Rodziny zastępcze niezawodowe <i>Non-professional foster families</i>		Rodziny zastępcze zawodowe <i>Professional foster families</i>		Rodziny domy dziecka <i>Foster homes</i>	
	liczba rodzin zastępczych <i>number of foster families</i>	dzieci <sup>a</sup> <i>children<sup>a</sup></i>	liczba rodzin zastępczych <i>number of foster families</i>	dzieci <sup>a</sup> <i>children<sup>a</sup></i>	liczba rodzin zastępczych <i>number of foster families</i>	dzieci <sup>a</sup> <i>children<sup>a</sup></i>	liczba rodzin zastępczych <i>number of foster families</i>	dzieci <sup>a</sup> <i>children<sup>a</sup></i>
<b>WOJEWÓDZTWO ..... VOIVODSHIP</b>	<b>1646</b>	<b>2114</b>	<b>613</b>	<b>832</b>	<b>127</b>	<b>462</b>	<b>44</b>	<b>320</b>
<b>Podregion Subregion</b>								
<b>koszaliński .....</b>	<b>327</b>	<b>431</b>	<b>125</b>	<b>185</b>	<b>30</b>	<b>101</b>	<b>8</b>	<b>62</b>
Powiaty: <i>Powiats:</i>								
białogardzki .....	47	64	14	18	7	27	–	–
kołobrzeski .....	77	90	27	41	3	15	–	–
koszaliński .....	64	92	24	43	7	21	2	11
ślawieński .....	49	65	26	38	6	19	–	–
Miasto na prawach powiatu: <i>City with powiat status:</i>								
Koszalin .....	90	120	34	45	7	19	6	51
<b>Podregion Subregion</b>								
<b>szczecinecko-pyrzycki .....</b>	<b>418</b>	<b>558</b>	<b>165</b>	<b>234</b>	<b>38</b>	<b>145</b>	<b>9</b>	<b>62</b>
Powiaty: <i>Powiats:</i>								
choszczeński .....	44	57	23	28	2	8	–	–
drawski .....	63	78	37	58	8	30	2	11
łobeski .....	47	57	15	21	3	10	–	–
myśliborski .....	81	125	17	24	4	19	4	31
pyrzycki .....	32	40	19	23	4	12	–	–
szczecinecki .....	62	77	21	26	9	38	2	15
świdwiński .....	56	85	23	42	4	15	–	–
walecki .....	33	39	10	12	4	13	1	5
<b>Podregion Subregion</b>								
<b>m. Szczecin .....</b>	<b>383</b>	<b>463</b>	<b>119</b>	<b>145</b>	<b>21</b>	<b>104</b>	<b>10</b>	<b>71</b>
Miasto na prawach powiatu: <i>City with powiat status:</i>								
Szczecin .....	383	463	119	145	21	104	10	71
<b>Podregion Subregion</b>								
<b>szczeciński .....</b>	<b>518</b>	<b>662</b>	<b>204</b>	<b>268</b>	<b>38</b>	<b>112</b>	<b>17</b>	<b>125</b>
Powiaty: <i>Powiats:</i>								
goleniowski .....	106	136	31	39	9	23	8	50
gryficki .....	77	98	22	30	7	19	4	42
gryfiński .....	73	96	22	35	4	9	2	14
kamieński .....	33	43	16	21	1	3	–	–
policki .....	71	82	45	62	7	28	–	–
stargardzki .....	124	164	46	58	7	23	2	12
Miasto na prawach powiatu: <i>City with powiat status:</i>								
Świnoujście .....	34	43	22	23	3	7	1	7

<sup>a</sup> W wieku 0-24 lata.

<sup>a</sup> At the age of 0-24.

TABL. 5 /62/. **INSTYTUCJONALNA PIECZA ZASTĘPCZA W 2015 R.**

Stan w dniu 31 XII

*INSTITUTIONAL FOSTER CARE IN 2015*

As of 31 XII

WYSZCZEGÓLNIENIE SPECIFICATION		Placówki opiekuńczo-wychowawcze <i>Care and education centres</i>					łącznie zadania placówek combining tasks of the centres
		ogółem <i>total</i>	z liczby ogółem <i>of total</i>				
a – placówki <i>centres</i>	b – miejsca <i>places</i>		c – wychowankowie <i>residents</i>	socjalizacyjne <i>socialization</i>	interwencyjne <i>intervention</i>	specjalistyczno- -terapeutyczne <i>specialist therapy</i>	rodzinne <i>family</i>
<b>WOJEWÓDZTWO</b>	<b>a</b>	<b>59</b>	<b>32</b>	<b>2</b>	<b>2</b>	<b>11</b>	<b>12</b>
<b>VOIVODSHIP</b>	<b>b</b>	<b>1070</b>	<b>570</b>	<b>60</b>	<b>40</b>	<b>157</b>	<b>243</b>
	<b>c</b>	<b>1029</b>	<b>560</b>	<b>66</b>	<b>40</b>	<b>137</b>	<b>226</b>
<b>Podregion</b>							
<b>Subregion</b>							
koszaliński . . . .	a	11	5	–	1	4	1
	b	248	100	–	12	108	28
	c	223	98	–	12	88	25
Powiaty: <i>Powiats:</i>							
białogardzki . . . .	a	4	1	–	1	2	–
	b	134	30	–	12	92	–
	c	110	25	–	12	73	–
kolobrzewski . . . . .	a	–	–	–	–	–	–
	b	–	–	–	–	–	–
	c	–	–	–	–	–	–
koszaliński . . . . .	a	–	–	–	–	–	–
	b	–	–	–	–	–	–
	c	–	–	–	–	–	–
ślawieński . . . . .	a	4	3	–	–	–	1
	b	84	56	–	–	–	28
	c	84	59	–	–	–	25
Miasto na prawach powiatu: <i>City with powiat status:</i>							
Koszalin . . . . .	a	3	1	–	–	2	–
	b	30	14	–	–	16	–
	c	29	14	–	–	15	–
<b>Podregion</b>							
<b>Subregion</b>							
szczecinecko- -pyrzycki . . . . .	a	11	6	–	–	2	3
	b	198	114	–	–	16	68
	c	181	96	–	–	17	68
Powiaty: <i>Powiats:</i>							
choszczeński	a	–	–	–	–	–	–
	b	–	–	–	–	–	–
	c	–	–	–	–	–	–
drawski . . . . .	a	1	–	–	–	–	1
	b	28	–	–	–	–	28
	c	28	–	–	–	–	28
łobeski . . . . .	a	1	1	–	–	–	–
	b	28	28	–	–	–	–
	c	25	25	–	–	–	–
myśliborski . . . . .	a	2	2	–	–	–	–
	b	28	28	–	–	–	–
	c	19	19	–	–	–	–
pyrzycki . . . . .	a	2	2	–	–	–	–
	b	28	28	–	–	–	–
	c	25	25	–	–	–	–
szczecinecki	a	2	1	–	–	1	–
	b	28	30	–	–	8	–
	c	34	27	–	–	7	–
świdwiński . . . . .	a	2	–	–	–	–	2
	b	40	–	–	–	–	40
	c	40	–	–	–	–	40

TABL. 5 /62/. **INSTYTUCJONALNA PIECZA ZASTĘPCZA W 2015 R. (dok.)**  
 Stan w dniu 31 XII  
**INSTITUTIONAL FOSTER CARE IN 2015 (cont.)**  
 As of 31 XII

WYSZCZEGÓLNIENIE SPECIFICATION	Placówki opiekuńczo-wychowawcze Care and education centres					
	ogółem total	z liczby ogółem of total				
		socjalizacyjne socialization	interwencyjne intervention	specjalistyczno- -terapeutyczne specialist therapy	rodzinne family	łącznie zadania placówek combining tasks of the centres
<b>Podregion</b> <b>Subregion</b>						
<b>szczecinecko- -pyrzycki (dok.)</b>						
Powiaty: (dok.) Powiats: (cont.)						
walecki . . . . . a	1	–	–	–	1	–
b	8	–	–	–	8	–
c	10	–	–	–	10	–
<b>Podregion</b> <b>Subregion</b>						
<b>m. Szczecin ...</b>						
a	17	10	1	1	5	–
b	227	136	30	28	33	–
c	238	142	36	28	32	–
Miasto na prawach powiatu: City with powiat status:						
Szczecin . . . . . a	17	10	1	1	5	–
b	227	136	30	28	33	–
c	238	142	36	28	32	–
<b>Podregion</b> <b>Subregion</b>						
<b>szczeciński ....</b>						
a	20	11	1	–	–	8
b	397	220	30	–	–	147
c	387	224	30	–	–	133
Powiaty: Powiats:						
goleniowski .... a	5	5	–	–	–	–
b	60	60	–	–	–	–
c	64	64	–	–	–	–
gryficki . . . . . a	1	1	–	–	–	–
b	30	30	–	–	–	–
c	33	33	–	–	–	–
gryfiński . . . . . a	3	3	–	–	–	–
b	74	74	–	–	–	–
c	74	74	–	–	–	–
kamieński . . . . . a	2	1	–	–	–	1
b	60	26	–	–	–	34
c	45	19	–	–	–	26
policki . . . . . a	2	1	1	–	–	–
b	60	30	30	–	–	–
c	64	34	30	–	–	–
stargardzki . . . . . a	6	–	–	–	–	6
b	95	–	–	–	–	95
c	91	–	–	–	–	91
Miasto na prawach powiatu: City with powiat status:						
Świnoujście ... a	1	–	–	–	–	1
b	18	–	–	–	–	18
c	16	–	–	–	–	16

TABL. 6 /63/. **POMOC SPOŁECZNA STACJONARNA W 2015 R.**  
Stan w dniu 31 XII  
**STATIONARY SOCIAL WELFARE IN 2015**  
As of 31 XII

WYSZCZEGÓLNIENIE SPECIFICATION	Domy i zakłady (bez filii) Homes and facilities (excluding branches)	Miejsca (łącznie z filiami) Places (including branches)	Mieszkańcy (łącznie z filiami) Residents (including branches)
<b>WOJEWÓDZTWO .....</b> <b>VOIVODSHIP</b>	<b>75</b>	<b>5570</b>	<b>5188</b>
<b>Podregion Subregion</b>			
<b>koszaliński .....</b>	<b>21</b>	<b>1355</b>	<b>1253</b>
Powiaty: <i>Powiats:</i>			
białogardzki .....	4	205	193
kołobrzeski .....	6	292	289
koszaliński .....	7	599	543
ślawieński .....	–	–	–
Miasto na prawach powiatu: <i>City with powiat status:</i>			
Koszalin .....	4	259	228
<b>Podregion Subregion</b>			
<b>szczecinecko-pyrzycki</b>	<b>22</b>	<b>1342</b>	<b>1269</b>
Powiaty: <i>Powiats:</i>			
choszczeński .....	2	139	126
drawski .....	2	80	82
łobeski .....	3	216	200
myśliborski .....	1	222	221
pyrzycki .....	2	130	129
szczecinecki .....	7	298	257
świdwiński .....	3	176	173
walecki .....	2	81	81
<b>Podregion Subregion</b>			
<b>m. Szczecin .....</b>	<b>10</b>	<b>1077</b>	<b>995</b>
Miasto na prawach powiatu: <i>City with powiat status:</i>			
Szczecin .....	10	1077	995
<b>Podregion Subregion</b>			
<b>szczeciński .....</b>	<b>22</b>	<b>1796</b>	<b>1671</b>
Powiaty: <i>Powiats:</i>			
goleniowski .....	3	279	278
gryficki .....	4	508	509
gryfiński .....	4	402	401
kamieński .....	2	106	106
policki .....	3	97	78
stargardzki .....	4	282	200
Miasto na prawach powiatu: <i>City with powiat status:</i>			
Świnoujście .....	2	122	99



## DZIAŁ IX

### KULTURA. TURYSTYKA. SPORT

#### Uwagi ogólne

##### Kultura

1. Do **księgozbioru** bibliotek publicznych zaliczono książki i broszury oraz gazety i czasopisma.

Za **czytelnika** uważa się osobę lub organizację, która w ciągu roku sprawozdawczego została zarejestrowana w bibliotece i dokonała co najmniej jednego wypożyczenia.

2. **Muzeum** – jednostka organizacyjna, nie nastawiona na osiągnięcie zysku, której celem jest gromadzenie i trwała ochrona dóbr naturalnego i kulturalnego dziedzictwa ludzkości o charakterze materialnym i niematerialnym, informowanie o wartościach i treściach gromadzonych zbiorów, upowszechnianie podstawowych wartości historii, nauki i kultury polskiej oraz światowej, kształtowanie wrażliwości poznawczej i estetycznej oraz umożliwianie korzystania ze zgromadzonych zbiorów (Ustawa z dnia 21 XI 1996 r. o muzeach, Dz. U. 1997, Nr 5 poz. 24 z późn. zm.).

W muzeach jako **muzealia** wykazano rzeczy ruchome i nieruchomości wpisane do inwentarza muzealiów.

**Wystawa** – zorganizowane na czas określony udostępnianie dla publiczności (osób zwiedzających) zestawu dzieł sztuki lub eksponatów muzealnych, objętych odpowiednim tytułem. Jeden tytuł stanowi jedną wystawę.

3. Informacje o **kinach** dotyczą działalności kin ogólnie dostępnych, tj. powołanych do publicznego udostępniania filmów w formie projekcji na seansach filmowych, bez względu na rodzaj stosowanego nośnika filmu (taśma światłoczuła, taśma magnetyczna eksploatowana w technice wideo, nośnik cyfrowy).

Wśród kin stałych wyróżnia się: **minipleksy** – posiadające od 3 do 7 sal i **multipleksy** – posiadające 8 sal i więcej.

##### Turystyka

1. **Termin turystyka** – zgodnie z Rozporządzeniem Parlamentu Europejskiego i Rady (UE) Nr 692/2011 obowiązującym od 2012 r., oznacza czynności odwiedzających, którzy podejmują podróż do głównego miejsca docelowego położonego poza ich zwykłym otoczeniem, na okres krótszy niż 1 rok, w dowolnym głównym celu, w tym w celu służbowym, wypoczynkowym lub innym celu osobistym, innym niż zatrudnienie przez podmiot miejscowy dla odwiedzanego miejsca.

## CHAPTER IX

### CULTURE. TOURISM. SPORT

#### General notes

##### Culture

1. *Books and pamphlets as well as newspapers and magazines constitute the **collection** of public libraries.*

*A **borrower** is a person or an organisation which in the course of a reporting year was registered at a library and checked out at least one item.*

2. ***Museums** are organisational units without the intention of making a profit aiming at gathering and sustainably conserving tangible and intangible goods of natural and cultural heritage of humanity, informing about values and contents of gathered collections, popularising basic values of Polish and international history, science and culture, forming cognitive and aesthetic sensitivity and enabling contact with collections (the Act on Museums of 21 XI 1996, Journal of Laws of 1997 No. 5, item 24 with later amendments).*

*In museums movable and immovable property included in the inventory of exhibits are presented as **exhibits**.*

***Exhibition** is defined as a set of museum collections under appropriate title, opened to the public (visitors) for a definite period of time One title constitutes one exhibition.*

3. *Information regarding **cinemas** concerns the activity of public cinemas, i.e., established for the purpose of public film screenings, regardless of the film carrier used (light-sensitive, magnetic tape and digital).*

*Amon fixed cinemas one can distinguish **miniplexes** – equipped with 3 to 7 screens and **multiplexes** – equipped with 8 screens and more.*

##### Tourism

1. ***Tourism**, in accordance with the Regulation (EU) No. 692/2011 of the European Parliament and of the Council in force since 2012, means the activity of visitors taking a trip to a main destination outside their usual environment, for less than a year, for any main purpose, including business, leisure or other personal purpose, other than to be employed by a resident entity in the place visited.*

Wszystkie kategorie podróżnych, które mieszczą się w zakresie pojęcia „turystyka” są określane mianem odwiedzających. W grupie tej wyróżnia się:

- turystów, tj. osoby, które spędziły co najmniej jedną noc poza miejscem stałego zamieszkania,
- odwiedzających jednodniowych, tj. osoby, które nie nocują w miejscu odwiedzanym.

**2. Baza noclegowa turystyki** dotyczy turystycznych obiektów noclegowych, tj. obejmuje obiekty hotelowe i pozostałe obiekty (od 2011 r. posiadające 10 i więcej miejsc noclegowych; do 2010 r. bez pokoi gościnnych i kwater agroturystycznych).

**3. W informacjach o obiektach i miejscach noclegowych turystyki** nie uwzględnia się obiektów i miejsc w obiektach przejściowo nieczynnych z powodu przebudowy, remontu itp.

**4. Turyści zagraniczni** korzystający z turystycznych obiektów noclegowych rejestrowani są według kraju stałego zamieszkania. Turysta zagraniczny może być wykazany wielokrotnie, jeżeli w czasie jednorazowego pobytu w Polsce korzysta z kilku obiektów noclegowych.

**5. Stopień wykorzystania miejsc noclegowych** jest to stosunek liczby udzielonych noclegów w danym roku do nominalnej liczby miejsc noclegowych w danym roku. Przez nominalną liczbę miejsc noclegowych rozumie się sumę miejsc noclegowych przygotowanych dla turystów w każdym dniu działalności obiektu.

### Sport

**1.** Począwszy od 2002 r. informacje o uczniowskich klubach sportowych UKS i wyznaniowych klubach sportowych oraz klubach sportowych opracowywane są na podstawie badania cyklicznego przeprowadzanego co dwa lata.

**2. Ćwiczący oraz trenerzy i instruktorzy sportowi** w układzie podregionów i powiatów liczeni są tylko jeden raz, pomimo że trenują lub pracują w więcej niż jednej sekcji sportowej.

*All categories of travellers which fall within the term “tourism” are defined as visitors. This group comprises:*

- *tourists, i.e., persons who spent at least one night away from their place of permanent residence,*
- *one-day visitors, i.e., persons who do not spend the night at the place visited.*

**2. Tourist accommodation facilities** include collective tourist accommodation establishments, i.e. hotels and similar facilities and other facilities (since 2011 with 10 and more bed places; until 2010 excluding rooms for rent and agrotourism lodgings).

**3. Facilities and places temporarily unavailable** due to expansion, renovation, etc., are not included in data regarding **facilities and the number of beds for tourists**.

**4. Foreign tourists** using tourist accommodation establishments are registered according to country of their permanent residence. A foreign tourist may be indicated more than once if during a single stay in Poland he/she uses more than one accommodation facility.

**5. Occupancy rate of bed places** is a relation of the number of overnight stays in a given year to the nominal number of bed places in a given year. The nominal number of bed places shall mean total bed places prepared for tourists each day of a facility's operation.

### Sport

**1.** Since 2002 information regarding student sports clubs UKS and religious sports clubs as well as sports clubs has been compiled on the basis of periodic surveys conducted every two years.

**2. The persons practising sports** as well as **coaches and sports instructors** by subregions and powiats persons are counted only once, despite that, they are exercising or working in more than one sport section.

**Kultura**  
Culture

TABL. 1 /64/. **BIBLIOTEKI PUBLICZNE (z filiami) W 2015 R.**  
*PUBLIC LIBRARIES (with branches) IN 2015*

WYSZCZEGÓLNIENIE SPECIFICATION	Biblioteki Libraries	Księgozbiór <sup>a</sup> w tys. wol. Collection <sup>a</sup> in thous. vol.	Czytelnicy Borrowers	Wypożyczenia Loans		Liczba ludności na 1 bibliotekę <sup>a</sup> Number of population per library institution <sup>a</sup>
				w tys.wol. in thous.vol.	na 1 czytelnika w wol. per borrower in vol.	
<b>WOJEWÓDZTWO .....</b> <b>VOIVODSHIP</b>	<b>368</b>	<b>6672,5</b>	<b>248083</b>	<b>4315,7</b>	<b>17,4</b>	<b>4648,0</b>
<b>PODREGION SUBREGION</b>						
<b>KOSZALIŃSKI.....</b>	<b>82</b>	<b>1301,2</b>	<b>53060</b>	<b>913,8</b>	<b>17,2</b>	<b>4377,6</b>
<b>Powiat białogardzki .....</b>	<b>10</b>	<b>204,6</b>	<b>5830</b>	<b>104,0</b>	<b>17,8</b>	<b>4844,8</b>
Gmina miejska: <i>Urban gmina:</i>						
Białogard .....	4	114,9	3885	67,0	17,2	6109,3
Gminy miejsko-wiejskie: <i>Urban-rural gminas:</i>						
Karlino .....	1	35,6	1007	18,1	18,0	9267,0
Tychowo .....	1	17,6	413	11,4	27,6	6926,0
Gmina wiejska: <i>Rural gmina:</i>						
Białogard .....	4	36,5	525	7,5	14,2	1954,5
<b>Powiat kołobrzeski .....</b>	<b>18</b>	<b>282,3</b>	<b>11927</b>	<b>183,5</b>	<b>15,4</b>	<b>4417,6</b>
Gmina miejska: <i>Urban gmina:</i>						
Kołobrzeg .....	3	141,8	8089	108,8	13,4	15557,0
Gmina miejsko-wiejska: <i>Urban-rural gmina:</i>						
Gościno .....	2	26,6	501	10,4	20,7	2581,5
Gminy wiejskie: <i>Rural gminas:</i>						
Dygowo .....	3	18,6	633	10,5	16,5	1877,3
Kołobrzeg .....	3	26,5	792	16,3	20,5	3537,7
Rymań .....	1	14,2	242	3,6	14,9	4039,0
Siemysł .....	4	25,3	540	12,0	22,2	933,8
Ustronie Morskie .....	2	29,3	1130	22,0	19,5	1831,5
<b>Powiat koszaliński .....</b>	<b>27</b>	<b>207,7</b>	<b>9886</b>	<b>154,9</b>	<b>15,7</b>	<b>2438,7</b>
Gminy miejsko-wiejskie: <i>Urban-rural gminas:</i>						
Bobolice .....	2	17,4	893	13,8	15,4	4690,0
Polanów .....	4	33,6	1362	29,3	21,5	2230,5
Sianów .....	7	32,3	1973	31,5	16,0	1965,3
Gminy wiejskie: <i>Rural gminas:</i>						
Będzino .....	3	24,0	1086	21,9	20,1	2858,7
Biesiekierz .....	3	29,2	1141	19,8	17,4	2185,3
Manowo .....	4	24,0	652	9,2	14,2	1709,0
Mielno .....	2	29,7	2097	19,4	9,3	2503,0
Świeszyno .....	2	17,6	682	10,0	14,7	3405,5
<b>Powiat stawieński .....</b>	<b>16</b>	<b>223,9</b>	<b>7535</b>	<b>137,6</b>	<b>18,3</b>	<b>3574,3</b>
Gminy miejskie: <i>Urban gminas:</i>						
Darłowo .....	2	47,6	2834	30,5	10,8	7002,5
Stawno .....	2	60,4	2587	73,1	28,2	6345,0

<sup>a</sup> Stan w dniu 31 XII.

<sup>a</sup> As of 31 XII.

TABL. 1 /64/. **BIBLIOTEKI PUBLICZNE (z filiami) W 2015 R. (cd.)**  
**PUBLIC LIBRARIES (with branches) IN 2015 (cont.)**

WYSZCZEGÓLNIENIE SPECIFICATION	Biblioteki Libraries	Księgozbiór <sup>a</sup> w tys. wol. Collection <sup>a</sup> in thous. vol.	Czytelnicy Borrowers	Wypożyczenia Loans		Liczba ludności na 1 bibliotekę <sup>a</sup> Number of population per library institution <sup>a</sup>
				w tys.wol. in thous.vol.	na 1 czytelnika w wol. per borrower in vol.	
<b>PODREGION SUBREGION</b>						
<b>KOSZALIŃSKI (dok.)</b>						
<b>Powiat sławieński (dok.)</b>						
Gminy wiejskie: <i>Rural gminas:</i>						
Darłowo .....	4	41,8	543	14,6	26,8	2002,8
Malechowo .....	5	38,2	983	10,4	10,6	1290,6
Postomino .....	1	11,0	435	7,2	16,6	7036,0
Sławno .....	2	24,9	153	1,8	11,6	4496,5
<b>Miasto na prawach powiatu: City with powiat status:</b>						
<b>Koszalin .....</b>	<b>11</b>	<b>382,6</b>	<b>17882</b>	<b>333,8</b>	<b>18,7</b>	<b>9815,5</b>
<b>PODREGION SUBREGION</b>						
<b>SZCZECINECKO-PYRZYCKI</b>	<b>128</b>	<b>1731,2</b>	<b>50026</b>	<b>988,0</b>	<b>19,7</b>	<b>3385,6</b>
<b>Powiat choszczeński .....</b>	<b>25</b>	<b>252,4</b>	<b>7395</b>	<b>118,5</b>	<b>16,0</b>	<b>1979,0</b>
Gminy miejsko-wiejskie: <i>Urban-rural gminas:</i>						
Choszczno .....	6	102,3	4453	55,6	12,5	3682,7
Drawno .....	2	20,8	823	21,1	25,7	2588,5
Pelczyce .....	6	45,4	782	25,9	33,1	1324,3
Recz .....	2	26,2	574	8,2	14,2	2829,5
Gminy wiejskie: <i>Rural gminas:</i>						
Bierzwnik .....	7	30,5	458	3,0	6,5	683,6
Krzęcin .....	2	27,2	305	4,8	15,7	1905,5
<b>Powiat drawski .....</b>	<b>13</b>	<b>201,1</b>	<b>6017</b>	<b>86,6</b>	<b>14,4</b>	<b>4466,3</b>
Gminy miejsko-wiejskie: <i>Urban-rural gminas:</i>						
Czaplinek .....	1	17,1	474	10,6	22,4	11942,0
Drawsko Pomorskie .....	5	64,0	1729	25,0	14,5	3287,4
Kalisz Pomorski .....	1	32,3	1194	15,3	12,9	7349,0
Złocieniec .....	2	38,5	1364	20,4	15,0	7705,0
Gminy wiejskie: <i>Rural gminas:</i>						
Ostrowice .....	2	24,6	564	6,6	11,8	1285,5
Wierzchowo .....	2	24,6	692	8,5	12,4	2176,5
<b>Powiat łobeski .....</b>	<b>8</b>	<b>218,1</b>	<b>5255</b>	<b>162,6</b>	<b>30,9</b>	<b>4711,4</b>
Gminy miejsko-wiejskie: <i>Urban-rural gminas:</i>						
Dobra .....	1	30,3	619	9,8	15,9	4473,0
Łobez .....	2	94,0	1881	62,5	33,2	7145,5
Resko .....	1	47,5	1143	46,1	40,3	8135,0
Węgorzyno .....	3	29,7	1283	31,0	24,2	2366,0
Gmina wiejska: <i>Rural gmina:</i>						
Radowo Małe .....	1	16,6	329	13,1	39,8	3694,0

<sup>a</sup> Stan w dniu 31 XII.<sup>a</sup> As of 31 XII.

TABL. 1 /64/. **BIBLIOTEKI PUBLICZNE (z filiami) W 2015 R. (cd.)**  
**PUBLIC LIBRARIES (with branches) IN 2015 (cont.)**

WYSZCZEGÓLNIENIE SPECIFICATION	Biblioteki Libraries	Księgozbiór <sup>a</sup> w tys. wol. Collection <sup>a</sup> in thous. vol.	Czytelnicy Borrowers	Wypożyczenia Loans		Liczba ludności na 1 bibliotekę <sup>a</sup> Number of population per library institution <sup>a</sup>
				w tys.wol. in thous.vol.	na 1 czytelnika w wol. per borrower in vol.	
<b>PODREGION SUBREGION</b>						
<b>SZCZECINECKO-PYRZYCKI (cd.)</b>						
<b>Powiat myśliborski .....</b>	<b>17</b>	<b>237,3</b>	<b>9290</b>	<b>199,8</b>	<b>21,5</b>	<b>3949,4</b>
Gminy miejsko-wiejskie:						
<i>Urban-rural gminas:</i>						
Barlinek .....	4	60,5	1716	37,6	21,9	4904,8
Dębno .....	6	98,2	4838	100,3	20,7	3487,2
Myślibórz .....	4	40,1	2160	54,8	25,4	5078,0
Gminy wiejskie: <i>Rural gminas:</i>						
Boleszkowice .....	1	22,2	135	1,9	13,9	2900,0
Nowogródek Pomorski .....	2	16,4	441	5,2	11,7	1693,0
<b>Powiat pyrzycki .....</b>	<b>19</b>	<b>216,2</b>	<b>4854</b>	<b>86,3</b>	<b>17,8</b>	<b>2116,4</b>
Gminy miejsko-wiejskie:						
<i>Urban-rural gminas:</i>						
Lipiany .....	2	24,6	1084	15,3	14,1	3004,5
Pyrzyce .....	8	98,1	1965	31,9	16,2	2458,4
Gminy wiejskie: <i>Rural gminas:</i>						
Bielice .....	1	18,1	305	9,7	31,8	3117,0
Kozielice .....	2	22,4	484	12,1	25,1	1299,5
Przelewice .....	4	38,1	629	15,2	24,1	1323,3
Warnice .....	2	14,9	387	2,0	5,3	1763,0
<b>Powiat szczecinecki .....</b>	<b>21</b>	<b>255,8</b>	<b>8594</b>	<b>172,2</b>	<b>20,0</b>	<b>3741,8</b>
Gmina miejska: <i>Urban gmina:</i>						
Szczecinek .....	2	97,2	4466	94,6	21,2	20220,0
Gminy miejsko-wiejskie:						
<i>Urban-rural gminas:</i>						
Barwice .....	4	27,2	704	10,4	14,7	2177,5
Biały Bór .....	1	19,5	727	9,7	13,4	5357,0
Borne Sulinowo .....	4	38,5	883	23,2	26,3	2451,8
Gminy wiejskie: <i>Rural gminas:</i>						
Grzmiąca .....	5	35,0	743	12,0	16,2	985,2
Szczecinek .....	5	38,4	1071	22,1	20,7	1867,6
<b>Powiat świdwiński .....</b>	<b>15</b>	<b>171,3</b>	<b>4005</b>	<b>67,7</b>	<b>16,9</b>	<b>3199,6</b>
Gmina miejska: <i>Urban gmina:</i>						
Świdwin .....	1	52,0	1129	24,5	21,7	15554,0
Gmina miejsko-wiejska:						
<i>Urban-rural gmina:</i>						
Połczyn-Zdrój .....	5	48,9	1041	16,1	15,5	3120,2
Gminy wiejskie: <i>Rural gminas:</i>						
Brzeżno .....	2	15,3	596	9,8	16,5	1424,5
Rąbino .....	2	25,7	251	5,4	21,7	1883,0
Ślawoborze .....	1	13,1	412	5,4	13,1	4173,0
Świdwin .....	4	16,3	576	6,5	11,2	1512,8
<b>Powiat walecki .....</b>	<b>10</b>	<b>179,0</b>	<b>4616</b>	<b>94,4</b>	<b>20,4</b>	<b>5420,7</b>
Gmina miejska: <i>Urban gmina:</i>						
Wałcz .....	3	107,2	3020	66,3	22,0	8627,3

<sup>a</sup> Stan w dniu 31 XII.

<sup>a</sup> As of 31 XII.

TABL. 1 /64/. **BIBLIOTEKI PUBLICZNE (z filiami) W 2015 R. (cd.)**  
**PUBLIC LIBRARIES (with branches) IN 2015 (cont.)**

WYSZCZEGÓLNIENIE SPECIFICATION	Biblioteki Libraries	Księgozbiór <sup>a</sup> w tys. wol. Collection <sup>a</sup> in thous. vol.	Czytelnicy Borrowers	Wypożyczenia Loans		Liczba ludności na 1 bibliotekę <sup>a</sup> Number of population per library institution <sup>a</sup>
				w tys.wol. in thous.vol.	na 1 czytelnika w wol. per borrower in vol.	
<b>PODREGION SUBREGION</b>						
<b>SZCZECINECKO-PYRZYCKI (dok.)</b>						
<b>Powiat walecki (dok.)</b>						
Gminy miejsko-wiejskie: Urban-rural gminas:						
Człopa .....	4	33,6	206	3,7	18,0	1262,8
Mirosławiec .....	1	17,6	549	9,1	16,6	5516,0
Tuczno .....	1	15,9	404	8,6	21,3	5026,0
Gmina wiejska: Rural gmina:						
Wałcz .....	1	4,7	437	6,7	15,2	12732,0
<b>PODREGION SUBREGION</b>						
<b>M. SZCZECIN .....</b>	<b>36</b>	<b>1722,1</b>	<b>73352</b>	<b>1113,3</b>	<b>15,2</b>	<b>11268,3</b>
<b>Miasto na prawach powiatu: City with powiat status:</b>						
Szczecin .....	36	1722,1	73352	1113,3	15,2	11268,3
<b>PODREGION SUBREGION</b>						
<b>SZCZECIŃSKI .....</b>	<b>122</b>	<b>1918,0</b>	<b>71645</b>	<b>1300,5</b>	<b>18,2</b>	<b>4200,8</b>
<b>Powiat goleniowski .....</b>	<b>22</b>	<b>291,1</b>	<b>10979</b>	<b>261,0</b>	<b>23,8</b>	<b>3743,4</b>
Gminy miejsko-wiejskie: Urban-rural gminas:						
Goleniów .....	7	60,4	4026	86,4	21,5	5102,3
Maszewo .....	2	21,3	613	12,2	19,9	4394,5
Nowogard .....	9	152,4	4814	134,3	27,9	2751,4
Stepnica .....	2	27,0	704	11,5	16,3	2465,5
Gminy wiejskie: Rural gminas:						
Osina .....	1	18,8	460	13,1	28,4	3037,0
Przybiernów .....	1	11,2	362	3,5	9,6	5119,0
<b>Powiat gryficki .....</b>	<b>14</b>	<b>215,3</b>	<b>11912</b>	<b>134,9</b>	<b>11,3</b>	<b>4383,6</b>
Gminy miejsko-wiejskie: Urban-rural gminas:						
Gryfice .....	6	65,8	7350	64,8	8,8	3990,8
Płoty .....	1	19,4	1335	27,7	20,8	9027,0
Trzebieatów .....	2	60,3	2214	23,4	10,6	8282,5
Gminy wiejskie: Rural gminas:						
Brojce .....	1	15,2	130	9,5	73,1	3843,0
Karnice .....	2	25,1	508	6,0	11,7	2050,0
Rewal .....	2	29,4	375	3,6	9,5	1945,5
<b>Powiat gryfiński .....</b>	<b>26</b>	<b>372,1</b>	<b>12255</b>	<b>231,5</b>	<b>18,9</b>	<b>3210,0</b>
Gminy miejsko-wiejskie: Urban-rural gminas:						
Cedynia .....	1	12,5	301	7,0	23,2	4350,0
Chojna .....	1	31,9	1387	17,8	12,8	13912,0
Gryfino .....	8	154,6	6193	117,2	18,9	4014,6
Mieszkowice .....	4	38,2	739	22,5	30,5	1845,0
Moryń .....	2	17,3	365	14,3	39,3	2170,0
Trzczańsko-Zdrój .....	3	25,0	837	15,0	17,9	1839,7

<sup>a</sup> Stan w dniu 31 XII.<sup>a</sup> As of 31 XII.

TABL. 1 /64/. **BIBLIOTEKI PUBLICZNE (z filiami) W 2015 R. (dok.)**  
**PUBLIC LIBRARIES (with branches) IN 2015 (cont.)**

WYSZCZEGÓLNIENIE SPECIFICATION	Biblioteki Libraries	Księgozbiór <sup>a</sup> w tys. wol. Collection <sup>a</sup> in thous. vol.	Czytelnicy Borrowers	Wypożyczenia Loans		Liczba ludności na 1 bibliotekę <sup>a</sup> Number of population per library institution <sup>a</sup>
				w tys.wol. in thous.vol.	na 1 czytelnika w wol. per borrower in vol.	
<b>PODREGION SUBREGION</b>						
<b>SZCZECIŃSKI (dok.)</b>						
<b>Powiat gryfiński (dok.)</b>						
Gminy wiejskie: <i>Rural gminas:</i>						
Banie .....	3	31,6	636	10,6	16,7	2147,0
Stare Czarnowo .....	2	26,4	759	10,7	14,1	1922,0
Widuchowa .....	2	34,7	1038	16,4	15,8	2779,0
<b>Powiat kamieński .....</b>	<b>18</b>	<b>298,3</b>	<b>9094</b>	<b>170,5</b>	<b>18,8</b>	<b>2638,6</b>
Gminy miejsko-wiejskie: <i>Urban-rural gminas:</i>						
Dziwnów .....	2	34,7	1119	21,1	18,8	2002,0
Golczewo .....	2	21,4	640	9,8	15,3	2983,5
Kamień Pomorski .....	3	84,5	2650	44,9	16,9	4796,3
Międzyzdroje .....	1	48,4	2173	33,8	15,5	6543,0
Wolin .....	6	55,8	1734	39,6	22,8	2046,8
Gmina wiejska: <i>Rural gmina:</i>						
Świerzno .....	4	53,6	778	21,4	27,5	1077,5
<b>Powiat policki .....</b>	<b>10</b>	<b>136,5</b>	<b>7729</b>	<b>136,2</b>	<b>17,6</b>	<b>7624,7</b>
Gminy miejsko-wiejskie: <i>Urban-rural gminas:</i>						
Nowe Warpno .....	1	10,9	255	13,1	51,5	1655,0
Police .....	3	90,0	5434	95,1	17,5	13872,7
Gminy wiejskie: <i>Rural gminas:</i>						
Dobra (Szczecińska) .....	4	23,3	1232	16,2	13,2	5216,5
Kołbaskowo .....	2	12,3	808	11,8	14,6	6053,5
<b>Powiat stargardzki .....</b>	<b>26</b>	<b>427,0</b>	<b>15039</b>	<b>252,2</b>	<b>16,8</b>	<b>4631,6</b>
Gmina miejska: <i>Urban gmina:</i>						
Stargard Szczeciński .....	2	115,8	8609	111,9	13,0	34335,0
Gminy miejsko-wiejskie: <i>Urban-rural gminas:</i>						
Chociwel .....	3	32,7	751	17,7	23,5	1980,7
Dobrzany .....	2	43,4	547	6,5	11,9	2518,5
Ińsko .....	1	22,2	499	6,0	12,1	3503,0
Suchań .....	3	62,1	998	19,5	19,6	1441,0
Gminy wiejskie: <i>Rural gminas:</i>						
Dolice .....	5	54,3	1556	59,5	38,2	1603,6
Kobylanka .....	1	13,6	362	11,1	30,7	5190,0
Marianowo .....	2	19,2	593	6,0	10,1	1584,5
Stara Dąbrowa .....	1	10,8	321	3,6	11,4	3729,0
Stargard Szczeciński .....	6	52,8	803	10,3	12,9	2140,2
<b>Miasto na prawach powiatu: City with powiat status:</b>						
<b>Świnoujście .....</b>	<b>6</b>	<b>177,7</b>	<b>4637</b>	<b>114,1</b>	<b>24,6</b>	<b>6858,7</b>

<sup>a</sup> Stan w dniu 31 XII.

<sup>a</sup> As of 31 XII.

TABL. 2 /65/. MUZEA W 2015 R.  
MUSEUMS IN 2015

WYSZCZEGÓLNIENIE SPECIFICATION	Muzea i oddziały muzealne <sup>a</sup> Museums and branches <sup>a</sup>	Muzealia <sup>a</sup> Museum exhibits <sup>a</sup>	Wystawy czasowe Temporary exhibitions		Zwiedzający Visitors	
			własne <sup>b</sup> own <sup>b</sup>	obce <sup>c</sup> exterior <sup>c</sup>	ogółem total	w tym młodzież szkolna <sup>d</sup> of which primary and secondary school students <sup>d</sup>
<b>WOJEWÓDZTWO ..... VOIVODSHIP</b>	<b>30</b>	<b>243770</b>	<b>75</b>	<b>69</b>	<b>613145</b>	<b>99325</b>
<b>Podregion Subregion</b>						
<b>koszaliński .....</b>	<b>4</b>	<b>79696</b>	<b>25</b>	<b>45</b>	<b>243162</b>	<b>28623</b>
Powiaty: Powiats:						
białogardzki .....	–	–	–	–	–	–
kolobrzeczki .....	1	19491	17	9	136768	13564
koszaliński .....	–	–	–	–	–	–
slawieński .....	1	3619	3	5	91456	10500
Miasto na prawach powiatu: City with powiat status:						
Koszalin .....	2	56586	5	31	14938	4559
<b>Podregion Subregion</b>						
<b>szczecinecko-pyrzycki</b>	<b>7</b>	<b>39157</b>	<b>13</b>	<b>14</b>	<b>32760</b>	<b>10308</b>
Powiaty: Powiats:						
choszcheński .....	–	–	–	–	–	–
drawski .....	–	–	–	–	–	–
łobeski .....	1	48	–	–	190	84
myśliborski .....	2	32668	4	2	3812	839
pyrzycki .....	–	–	–	–	–	–
szczecinecki .....	1	4141	–	–	9660	4474
świdwiński .....	1	24	–	–	–	–
walecki .....	2	2276	9	12	19098	4911
<b>Podregion Subregion</b>						
<b>m. Szczecin .....</b>	<b>6</b>	<b>99436</b>	<b>16</b>	<b>17</b>	<b>163732</b>	<b>25846</b>
Miasto na prawach powiatu: City with powiat status:						
Szczecin .....	6	99436	16	17	163732	25846
<b>Podregion Subregion</b>						
<b>szczeciński .....</b>	<b>13</b>	<b>25481</b>	<b>21</b>	<b>15</b>	<b>173491</b>	<b>34548</b>
Powiaty: Powiats:						
goleniowski .....	–	–	–	–	–	–
gryficki .....	1	499	3	5	6374	2942
gryfiński .....	3	2397	1	–	3286	970
kamieński .....	4	5717	5	3	44723	15540
policki .....	1	3070	3	–	3858	705
stargardzki .....	1	6755	3	2	30972	5391
Miasto na prawach powiatu: City with powiat status:						
Świnoujście .....	3	7043	6	5	84278	9000

<sup>a</sup> Stan w dniu 31 XII. <sup>b</sup> W kraju. <sup>c</sup> Krajowe i z zagranicy. <sup>d</sup> Zwiedzająca muzea w zorganizowanych grupach.  
<sup>a</sup> As of 31 XII. <sup>b</sup> In Poland. <sup>c</sup> Domestic and foreign. <sup>d</sup> Visiting museums in organized groups.



TABL. 3 /66/. **KINA STAŁE W 2015 R.**  
**FIXED CINEMAS IN 2015**

WYSZCZEGÓLNIENIE SPECIFICATION	Kina <sup>a</sup> Cinemas <sup>a</sup>	Miejsca na widowni <sup>a</sup> Seats <sup>a</sup>	Ludność na 1 miejsce <sup>a</sup> Population per seat <sup>a</sup>	Seanse Screenings	Widzowie Audience		
					ogółem total	na 1000 ludności per 1000 po- pulation	na 1 seans per screening
<b>WOJEWÓDZTWO ..... VOIVODSHIP</b>	<b>24<sup>b</sup></b>	<b>10933</b>	<b>156,5</b>	<b>65912</b>	<b>1911910</b>	<b>1116</b>	<b>29</b>
<b>Podregion Subregion</b>							
<b>koszaliński .....</b>	<b>6</b>	<b>2274</b>	<b>157,9</b>	<b>13909</b>	<b>433674</b>	<b>1205</b>	<b>31</b>
Powiaty: Powiats:							
białogardzki .....	1	226	214,4	648	21192	436	33
kolobrzeczki .....	1	232	342,7	1515	57619	724	38
koszaliński .....	–	–	–	–	–	–	–
ślawieński .....	2	431	132,7	241	13701	239	57
Miasto na prawach powiatu: City with powiat status:							
Koszalin .....	2	1385	78,0	11505	341162	3142	30
<b>Podregion Subregion</b>							
<b>szczecińsko-pyrzycki</b>	<b>7</b>	<b>2104</b>	<b>206,0</b>	<b>4151</b>	<b>148682</b>	<b>342</b>	<b>36</b>
Powiaty: Powiats:							
choszczeński .....	–	–	–	–	–	–	–
drawski .....	2	467	124,3	1419	56925	979	40
łobeski .....	–	–	–	–	–	–	–
myśliborski .....	1	363	185,0	172	12007	178	70
pyrzycki .....	1	283	142,1	159	7470	185	47
szczeciński .....	1	298	263,7	1047	46485	591	44
świdwiński .....	1	279	172,0	657	14561	302	22
walecki .....	1	414	130,9	697	11234	207	16
<b>Podregion Subregion</b>							
<b>m. Szczecin .....</b>	<b>4</b>	<b>4856</b>	<b>83,5</b>	<b>38425</b>	<b>1145493</b>	<b>2814</b>	<b>30</b>
Miasto na prawach powiatu: City with powiat status:							
Szczecin .....	4	4856	83,5	38425	1145493	2814	30
<b>Podregion Subregion</b>							
<b>szczeciński .....</b>	<b>7</b>	<b>1699</b>	<b>301,6</b>	<b>9427</b>	<b>184061</b>	<b>359</b>	<b>20</b>
Powiaty: Powiats:							
goleniowski .....	1	244	337,5	84	14548	176	173
gryficki .....	1	178	344,8	376	5284	86	14
gryfiński .....	1	137	609,2	902	17804	213	20
kamieński .....	2	316	150,3	1046	20654	433	20
policki .....	–	–	–	–	–	–	–
stargardzki .....	1	474	254,1	2569	64158	532	25
Miasto na prawach powiatu: City with powiat status:							
Świnoujście .....	1	350	117,6	4450	61613	1495	14

<sup>a</sup> Stan w dniu 31 XII. <sup>b</sup> W tym 4 minipleksy i 1 multipleks.

<sup>a</sup> As of 31 XII. <sup>b</sup> Of which 4 miniplexes and 1 multiplex.

**Turystyka**  
*Tourism*

TABL. 4 /67/. **BAZA NOCLEGOWA<sup>a</sup> TURYSTYKI W 2015 R.**  
*TOURIST ACCOMMODATION ESTABLISHMENTS<sup>a</sup> IN 2015*

WYSZCZEGÓLNIENIE <i>SPECIFICATION</i>	Obiekty <sup>b</sup> <i>Facilities<sup>b</sup></i>	Miejsca noclegowe <sup>b</sup> <i>Bed places<sup>b</sup></i>		Korzystający z noclegów <i>Tourists accommodated</i>		Udzielone noclegi <i>Nights spent (overnight stay)</i>	
		ogółem <i>total</i>	w tym caloroczne of which open all year	ogółem <i>total</i>	w tym turyści zagraniczni of which foreign tourists	ogółem <i>total</i>	w tym turystom zagranicznym of which foreign tourists
<b>WOJEWÓDZTWO .... VOIVODSHIP</b>	<b>1299</b>	<b>120603</b>	<b>51968</b>	<b>2377156</b>	<b>577099</b>	<b>12330057</b>	<b>2961636</b>
<b>Podregion Subregion</b>							
<b>koszaliński .....</b>	<b>596</b>	<b>56466</b>	<b>23718</b>	<b>959788</b>	<b>195537</b>	<b>6581844</b>	<b>1390922</b>
Powiaty: <i>Powiats:</i>							
białogardzki .....	4	266	266	10746	764	21758	1607
kołobrzeski .....	260	27136	15116	595722	167143	4303838	1215659
koszaliński .....	198	15410	3828	163754	11549	1069265	85259
slawieński .....	118	12868	3829	138769	10273	1106989	76479
Miasto na prawach powiatu: <i>City with powiat status:</i>							
Koszalin .....	16	786	679	50797	5808	79994	11918
<b>Podregion Subregion</b>							
<b>szczecinecko-pyrzycki .....</b>	<b>111</b>	<b>7352</b>	<b>3165</b>	<b>125726</b>	<b>11785</b>	<b>394011</b>	<b>35373</b>
Powiaty: <i>Powiats:</i>							
choszczeński .....	10	436	206	7697	270	17310	924
drawski .....	35	2896	681	26659	3143	81642	6352
łobeski .....	6	233	91	5420	704	10471	1503
myśliborski .....	11	527	329	17527	2600	37761	7913
pyrzycki .....	3	90	90	2883	119	3889	176
szczecinecki .....	17	1049	589	24814	1726	55541	4028
świdwiński .....	12	1078	530	13893	859	91999	6506
walecki .....	17	1043	649	26833	2364	95398	7971
<b>Podregion Subregion</b>							
<b>m. Szczecin .....</b>	<b>48</b>	<b>6733</b>	<b>4643</b>	<b>389506</b>	<b>132068</b>	<b>873850</b>	<b>275142</b>
Miasto na prawach powiatu: <i>City with powiat status:</i>							
Szczecin .....	48	6733	4643	389506	132068	873850	275142
<b>Podregion Subregion</b>							
<b>szczeciński .....</b>	<b>544</b>	<b>50052</b>	<b>20442</b>	<b>902136</b>	<b>237709</b>	<b>4480352</b>	<b>1260199</b>
Powiaty: <i>Powiats:</i>							
goleniowski .....	14	557	541	37425	2414	58724	4407
gryfiński .....	203	18960	5655	209254	20383	1197904	131694
gryfiński .....	14	749	432	23047	3068	52229	6323
kamieński .....	178	17412	5443	272966	67201	1437712	348980
policki .....	9	947	632	48062	8074	75089	12932
stargardzki .....	27	1507	807	42264	5780	88215	13551
Miasto na prawach powiatu: <i>City with powiat status:</i>							
Świnoujście .....	99	9920	6932	269118	130789	1570479	742312

<sup>a</sup> Posiadające 10 i więcej miejsc noclegowych. <sup>b</sup> Stan w dniu 31 VII.

<sup>a</sup> Concern establishments possessing 10 and more bed places. <sup>b</sup> As of 31 VII.

**Sport**  
*Sport*

TABL. 5 /68/. **KLUBY SPORTOWE<sup>a</sup> W 2014 R.**  
Stan w dniu 31 XII  
**SPORTS CLUBS<sup>a</sup> IN 2014**  
As of 31 XII

WYSZCZEGÓLNIENIE SPECIFICATION	Jednostki organizacyjne Organisational entities	Członkowie Members	Ćwiczący Persons practising sports				Sekcje sportowe Sports sections	Trenerzy Coaches	Instruktorzy sportowi Sports instructors
			z of total						
			ogółem total	mężczyźni males	kobiety females	w wieku do 18 lat aged up to 18			
<b>WOJEWÓDZTWO ..... VOIVODSHIP</b>	<b>714</b>	<b>46206</b>	<b>45431</b>	<b>34116</b>	<b>11315</b>	<b>32090</b>	<b>1112</b>	<b>734</b>	<b>1211</b>
<b>Podregion Subregion koszaliński .....</b>	<b>150</b>	<b>8784</b>	<b>8177</b>	<b>6058</b>	<b>2119</b>	<b>5746</b>	<b>197</b>	<b>135</b>	<b>235</b>
Powiaty: Powiats:									
bialogardzki .....	16	717	579	483	96	377	22	9	15
kolobrzegi .....	31	1894	1651	1155	496	1205	41	18	53
koszaliński .....	29	1240	1301	953	348	852	34	17	48
sławieński .....	31	1366	1275	1078	197	825	41	16	40
Miasto na prawach powiatu: City with powiat status:									
Koszalin .....	43	3567	3371	2389	982	2487	59	75	79
<b>Podregion Subregion szczecinecko-pyrzycki</b>	<b>246</b>	<b>14274</b>	<b>13530</b>	<b>10332</b>	<b>3198</b>	<b>9861</b>	<b>393</b>	<b>164</b>	<b>369</b>
Powiaty: Powiats:									
choszczeński .....	40	2261	2287	1674	613	1578	86	32	48
drawski .....	24	1814	1658	1251	407	1152	39	14	48
łobeski .....	19	1233	1081	784	297	785	35	3	44
myśliborski .....	31	1384	1445	1200	245	990	45	23	45
pyrzycki .....	21	1212	1072	923	149	836	31	12	29
szczecinecki .....	55	3323	3005	2221	784	2183	75	37	71
świdwiński .....	25	1675	1600	1335	265	1257	38	18	33
walecki .....	31	1372	1382	944	438	1080	44	25	51
<b>Podregion Subregion m. Szczecin .....</b>	<b>106</b>	<b>10476</b>	<b>10937</b>	<b>7716</b>	<b>3221</b>	<b>8147</b>	<b>196</b>	<b>220</b>	<b>266</b>
Miasto na prawach powiatu: City with powiat status:									
Szczecin .....	106	10476	10937	7716	3221	8147	196	220	266
<b>Podregion Subregion szczeciński .....</b>	<b>212</b>	<b>12672</b>	<b>12787</b>	<b>10010</b>	<b>2777</b>	<b>8336</b>	<b>326</b>	<b>215</b>	<b>341</b>
Powiaty: Powiats:									
goleniowski .....	37	1962	1842	1553	289	1251	63	33	50
gryficki .....	24	1119	1064	795	269	663	32	21	34
gryfiński .....	43	2689	2420	2007	413	1323	66	39	46
kamieński .....	29	1694	1689	1299	390	1071	45	20	45
policki .....	19	981	1186	900	286	837	32	29	47
stargardzki .....	50	3259	3731	2922	809	2592	76	63	97
Miasto na prawach powiatu: City with powiat status:									
Swinoujście .....	10	977	855	534	321	599	12	10	22

<sup>a</sup> Łącznie z uczniowskimi klubami sportowymi UKS i wyznaniowymi klubami sportowymi.

U w a g a: Dane na podstawie badania cyklicznego przeprowadzonego co 2 lata.

<sup>a</sup> Including students sports clubs UKS and religious sports clubs.

S o u r c e: Data on the basis of periodic surveys conducted every two years.

## DZIAŁ X

### LEŚNICTWO

#### Uwagi ogólne

1. Informacje w zakresie leśnictwa dotyczą:

- 1) **lasów publicznych** stanowiących własność:
  - a) Skarbu Państwa – zarządzanych oraz użytkowanych czasowo lub w wieczyste przez:
    - Państwowe Gospodarstwo Leśne Lasy Państwowe (w skrócie „Lasy Państwowe”), nadzorowane przez Ministra Środowiska,
    - jednostki ochrony przyrody (parki narodowe),
    - jednostki organizacyjne innych ministrów, wojewodów, gmin lub związków komunalnych i Agencję Nieruchomości Rolnych,
  - b) gmin (w tym gmin mających również status miasta na prawach powiatu);
- 2) **lasów prywatnych** stanowiących własność:
  - a) osób fizycznych,
  - b) wspólnot gruntowych będących własnością wszystkich lub części mieszkańców wsi,
  - c) spółdzielni produkcji rolniczej,
  - d) innych osób prawnych.

**2. Powierzchnia gruntów leśnych** obejmuje powierzchnię lasów oraz gruntów związanych z gospodarką leśną.

Do **powierzchni lasów** zalicza się grunty o zwartej powierzchni co najmniej 0,1 ha:

- pokryte roślinnością leśną (powierzchnia zalesiona),
- przejściowo pozbawione roślinności leśnej (zręby, halizny, płazowizny, plantacje choinek i krzewów oraz poletka łowieckie).

Są to grunty przeznaczone do produkcji leśnej lub wchodzące w skład rezerwatów przyrody, parków narodowych lub wpisane do rejestrów zabytków.

Do **gruntów związanych z gospodarką leśną** zalicza się grunty zajęte pod wykorzystywane dla potrzeb gospodarki leśnej: budynki i budowle, linie podziału przestrzennego lasu, drogi leśne, szkółki leśne, miejsca składowania drewna itp.

**Zalesienia** polegają na zakładaniu upraw leśnych na gruntach pozostających poprzednio poza uprawą leśną (niezaliczonych do powierzchni lasów).

**3. Wskaźnik lesistości** (lesistość) obliczono jako stosunek procentowy powierzchni lasów do ogólnej powierzchni województwa/powiatu/gminy.

## CHAPTER X

### FORESTRY

#### General notes

1. Information within the scope of forestry concerns:

- 1) **public forests** owned by:
  - a) the State Treasury – managed and utilized temporarily or perpetually by:
    - State Forests National Forest Holding (abbreviated as “State Forests”) supervised by the Minister of Environment,
    - nature protection units (national parks),
    - organizational units supervised by different ministers, voivods, gminas or municipal associations and the Agricultural Property Agency,
  - b) gminas (of which gminas which are also cities with powiat status);
- 2) **private forests** owned by:
  - a) natural persons,
  - b) land held in common by all or part of the residents of a village,
  - c) agricultural production cooperatives,
  - d) other legal persons.

**2. Forest land** includes area of forests as well as land connected with silviculture.

**Forest areas** include land with a homogeneous area of at least 0,1 ha:

- covered by forest vegetation (wooded area),
- temporarily devoid of forest vegetation (felling sites, blanks, irregularly stocked open stands, coniferous tree and bush plantations, hunting grounds).

These areas are designated for silviculture production comprising portions of nature reserves and national parks or are registered as nature monuments.

**Land connected with silviculture** includes land used for purposes of forest management: buildings and structures, spatial division lines in forests, forest roads, forest nurseries, wood stockpiling areas, etc.

**Afforestation** consists in establishing woodland crops on land previously outside silviculture (not included in forest area).

**3. The forest cover indicator** (forest cover) was calculated as the percentage ratio of forest area to the total area of the voivodship/powiat/gmina.

TABL. 1 /69/. **POWIERZCHNIA GRUNTÓW LEŚNYCH W 2015 R.**  
Stan w dniu 31 XII  
**FOREST LAND IN 2015**  
As of 31 XII

WYSZCZEGÓLNIENIE SPECIFICATION	Ogółem Grand total	W tym las Of which forests	Z ogółem – grunty / Of grand total – land					Lesistość w % Forest cover in %
			razem total	publiczne / public		własność gmin owned by gmina	prywatne private	
				własność Skarbu Państwa owned by the State Treasury				
				razem total	w tym w zarządzie Lasów Pań- stwowych of which managed by the State Forests			
w ha / in ha								
<b>WOJEWÓDZTWO .....</b>	<b>837560,8</b>	<b>813848,2</b>	<b>817181,4</b>	<b>812493,5</b>	<b>794014,1</b>	<b>4545,7</b>	<b>20379,3</b>	<b>35,6</b>
<b>VOIVODSHIP</b>								
<b>PODREGION SUBREGION KOSZALIŃSKI .....</b>	<b>158260,2</b>	<b>154145,3</b>	<b>152823,9</b>	<b>152283,1</b>	<b>150254,2</b>	<b>524,1</b>	<b>5436,3</b>	<b>35,3</b>
<b>Powiat białogardzki .....</b>	<b>35983,1</b>	<b>35019,5</b>	<b>34562,8</b>	<b>34353,8</b>	<b>34078,6</b>	<b>201,0</b>	<b>1420,3</b>	<b>41,4</b>
Gmina miejska: <i>Urban gmina:</i>								
Białogard .....	527,0	514,5	336,6	163,1	154,3	165,4	190,4	20,0
Gminy miejsko-wiejskie: <i>Urban-rural gminas:</i>								
Karlino .....	2291,1	2253,2	2084,4	2057,4	1970,6	27,0	206,7	16,0
w tym miasto <i>of which city</i>	183,7	178,3	162,7	144,7	127,0	18,0	21,0	19,0
Tychowo .....	20831,5	20252,2	20344,7	20337,7	20194,7	7,0	486,8	57,8
w tym miasto <i>of which city</i>	17,9	15,7	13,2	9,2	2,2	4,0	4,7	4,0
Gmina wiejska: <i>Rural gmina:</i>								
Białogard .....	12333,6	11999,6	11797,1	11795,5	11759,1	1,6	536,5	36,6
<b>Powiat kołobrzeski .....</b>	<b>15870,8</b>	<b>15508,0</b>	<b>15040,6</b>	<b>14957,0</b>	<b>14822,4</b>	<b>83,6</b>	<b>830,2</b>	<b>21,4</b>
Gmina miejska: <i>Urban gmina:</i>								
Kołobrzeg .....	102,2	102,0	44,7	18,7	–	26,0	57,5	4,0
Gmina miejsko-wiejska: <i>Urban-rural gmina:</i>								
Gościno .....	2203,8	2157,4	2119,8	2118,6	2115,2	1,2	84,0	18,6
w tym miasto <i>of which city</i>	8,7	8,7	3,7	3,7	3,7	–	5,0	1,5
Gminy wiejskie: <i>Rural gminas:</i>								
Dygowo .....	2339,6	2283,3	2250,8	2250,8	2249,5	–	88,8	17,8
Kołobrzeg .....	1843,4	1809,7	1710,1	1684,2	1603,0	25,9	133,3	12,6
Rymań .....	5881,9	5737,2	5681,4	5678,9	5675,4	2,5	200,5	39,3
Siemyśl .....	1771,0	1737,1	1618,2	1618,2	1617,5	–	152,9	16,2
Ustronie Morskie .....	1728,9	1681,2	1615,7	1587,7	1561,7	28,0	113,2	29,5
<b>Powiat koszaliński .....</b>	<b>72474,6</b>	<b>70517,2</b>	<b>70301,3</b>	<b>70239,0</b>	<b>69319,9</b>	<b>53,7</b>	<b>2173,3</b>	<b>42,6</b>
Gminy miejsko-wiejskie: <i>Urban-rural gminas:</i>								
Bobolice .....	18503,2	18052,3	17844,2	17838,0	17663,0	6,0	659,0	49,1
w tym miasto <i>of which city</i>	6,2	6,2	2,2	2,2	1,9	–	4,0	1,3
Polanów .....	21723,1	21158,7	20763,3	20745,5	20633,2	14,0	959,8	53,8
w tym miasto <i>of which city</i>	50,6	49,5	46,8	39,8	39,8	7,0	3,8	6,7
Sianów .....	10095,2	9818,0	9871,2	9863,3	9821,1	7,9	224,0	43,3
w tym miasto <i>of which city</i>	586,9	571,2	572,9	570,9	568,5	2,0	14,0	36,0
Gminy wiejskie: <i>Rural gminas:</i>								
Będzino .....	1939,7	1901,5	1795,7	1790,0	1641,0	5,7	144,0	11,4
Biesiekierz .....	2249,7	2196,5	2196,2	2191,7	2186,1	–	53,5	18,8
Manowo .....	12574,8	12154,9	12515,8	12507,4	12473,0	8,4	59,0	64,5
Mielno .....	676,8	659,2	657,8	646,8	349,9	11,0	19,0	10,6
Świeszyno .....	4712,2	4576,0	4657,2	4656,5	4552,7	0,7	55,0	34,5

TABL. 1 /69/. **POWIERZCHNIA GRUNTÓW LEŚNYCH W 2015 R. (cd.)**  
Stan w dniu 31 XII  
**FOREST LAND IN 2015 (cont.)**  
As of 31 XII

WYSZCZEGÓLNIENIE SPECIFICATION	Ogółem Grand total	W tym lasy Of which forests	Z ogółem – grunty / Of grand total – land					Lesistość w % Forest cover in %
			razem total	publiczne public		własność gmin owned by gmina	prywatne private	
				własność Skarbu Państwa owned by the State Treasury				
				razem total	w tym w zarządzie Lasów Państwowych of which managed by the State Forests			
w ha in ha								
<b>PODREGION SUBREGION KOSZALIŃSKI (dok.)</b>								
<b>Powiat sławieński</b> .....	<b>30376,4</b>	<b>29663,8</b>	<b>29386,0</b>	<b>29306,1</b>	<b>28621,8</b>	<b>79,9</b>	<b>990,4</b>	<b>28,4</b>
Gminy miejskie: <i>Urban gminas:</i>								
Darłowo .....	56,6	56,0	46,1	27,7	14,6	18,4	10,5	2,8
Sławno .....	41,6	41,6	37,5	17,4	17,4	20,1	4,1	2,6
Gminy wiejskie: <i>Rural gminas:</i>								
Darłowo .....	6393,7	6226,9	6286,9	6269,6	5993,5	17,2	106,8	23,1
Malechowo .....	7107,1	6958,7	6809,1	6802,0	6740,3	7,1	297,9	30,7
Postomino .....	4935,2	4799,7	4738,7	4732,7	4427,4	6,0	196,5	21,2
Sławno .....	11842,2	11581,0	11467,8	11456,7	11428,7	11,1	374,4	40,7
<b>Miasto na prawach powiatu: City with powiat status:</b>								
<b>Koszalin</b> .....	<b>3555,3</b>	<b>3436,8</b>	<b>3533,1</b>	<b>3427,2</b>	<b>3411,4</b>	<b>105,9</b>	<b>22,3</b>	<b>34,9</b>
<b>PODREGION SUBREGION SZCZECINECKO- -PYRZYCKI</b> .....	<b>431209,4</b>	<b>418657,7</b>	<b>421096,2</b>	<b>420208,1</b>	<b>412453,4</b>	<b>863,7</b>	<b>10113,2</b>	<b>40,5</b>
<b>Powiat choszczeński</b> .....	<b>52460,0</b>	<b>50950,0</b>	<b>51709,5</b>	<b>51664,5</b>	<b>49937,8</b>	<b>33,0</b>	<b>750,6</b>	<b>38,4</b>
Gminy miejsko-wiejskie: <i>Urban-rural gminas:</i>								
Choszczno .....	3873,2	3793,7	3634,0	3615,8	3580,8	18,1	239,3	15,4
w tym miasto <i>of which city</i>	0,6	0,4	0,6	0,2	0,2	0,4	–	–
Drawno .....	22269,8	21592,1	22201,4	22182,1	20683,3	7,4	68,4	67,3
w tym miasto <i>of which city</i>	9,8	6,6	9,8	6,6	6,6	3,2	0,0	1,3
Pelczyce .....	3888,1	3781,9	3768,6	3764,1	3732,2	4,5	119,5	18,8
w tym miasto <i>of which city</i>	13,6	13,6	13,6	10,0	6,2	3,6	–	1,0
Recz .....	6317,2	6154,8	6225,6	6225,6	6169,3	–	91,6	34,1
w tym miasto <i>of which city</i>	140,9	137,5	140,9	140,9	140,9	–	–	11,1
Gminy wiejskie: <i>Rural gminas:</i>								
Bierzwnik .....	12906,9	12491,9	12790,1	12789,1	12713,1	1,0	116,8	52,3
Krzęcin .....	3204,9	3135,6	3089,8	3087,8	3059,2	2,0	115,1	22,4
<b>Powiat drawski</b> .....	<b>86474,9</b>	<b>83349,0</b>	<b>84261,1</b>	<b>84061,4</b>	<b>83736,8</b>	<b>199,7</b>	<b>2213,9</b>	<b>47,2</b>
Gminy miejsko-wiejskie: <i>Urban-rural gminas:</i>								
Czaplinek .....	15110,2	14660,6	14557,8	14525,5	14458,1	32,3	552,4	40,2
w tym miasto <i>of which city</i>	65,6	64,3	61,8	61,8	60,9	–	3,8	4,7
Drawsko Pomorskie .....	13633,4	13107,4	13288,0	13210,4	13083,9	77,6	345,3	38,1
w tym miasto <i>of which city</i>	38,8	30,6	30,3	28,4	14,7	1,9	8,5	1,4
Kalisz Pomorski .....	30686,1	29318,3	30077,3	30072,0	30065,7	5,3	608,8	61,0
w tym miasto <i>of which city</i>	118,9	114,8	112,7	109,7	109,4	3,0	6,2	9,6
Złocieniec .....	7588,5	7337,6	7410,2	7346,6	7290,9	63,6	178,3	37,6
w tym miasto <i>of which city</i>	1369,6	1324,0	1316,9	1263,1	1245,7	53,8	52,7	41,0
Gminy wiejskie: <i>Rural gminas:</i>								
Ostrowice .....	4626,5	4511,5	4261,9	4257,3	4200,4	4,6	364,6	30,0
Wierzchowo .....	14830,3	14413,7	14665,8	14649,5	14637,9	16,3	164,5	62,9

TABL. 1 /69/. **POWIERZCHNIA GRUNTÓW LEŚNYCH W 2015 R. (cd.)**  
Stan w dniu 31 XII  
**FOREST LAND IN 2015 (cont.)**  
As of 31 XII

WYSZCZEGÓLNIENIE SPECIFICATION	Ogółem Grand total	W tym lasy Of which forests	Z ogółem – grunty Of grand total – land					Lesistość w % Forest cover in %
			razem total	publiczne public		własność gmin owned by gmina	prywatne private	
				własność Skarbu Państwa owned by the State Treasury				
				razem total	w tym w zarządzie Lasów Państwowych of which managed by the State Forests			
w ha in ha								
<b>PODREGION SUBREGION SZCZECINECKO- -PYRZYCKI (cd.)</b>								
<b>Powiat łobeski .....</b>	<b>34664,4</b>	<b>33736,2</b>	<b>33742,3</b>	<b>33711,7</b>	<b>32729,3</b>	<b>30,6</b>	<b>922,1</b>	<b>31,7</b>
Gminy miejsko-wiejskie: Urban-rural gminas:								
Dobra .....	1532,7	1516,9	1418,6	1418,6	1154,2	–	114,0	13,1
w tym miasto of which city	11,8	11,7	9,2	9,2	0,1	–	2,6	4,9
Łobez .....	8673,1	8461,5	8489,8	8474,0	8380,7	15,8	183,3	37,2
w tym miasto of which city	190,7	185,7	169,8	161,3	159,5	8,5	20,9	14,5
Resko .....	13028,2	12585,8	12850,6	12843,6	12742,9	7,0	177,5	44,1
w tym miasto of which city	50,3	47,1	46,7	46,7	38,4	–	3,5	10,5
Węgorzyno .....	6617,6	6470,9	6334,6	6327,6	6076,1	7,0	283,0	25,3
w tym miasto of which city	4,2	4,2	0,8	0,8	–	–	3,4	0,6
Gmina wiejska: Rural gmina:								
Radowo Małe .....	4812,9	4701,2	4648,7	4647,9	4375,4	0,8	164,2	26,1
<b>Powiat myśliborski .....</b>	<b>50913,2</b>	<b>49608,9</b>	<b>50233,1</b>	<b>50166,0</b>	<b>50109,6</b>	<b>67,1</b>	<b>680,1</b>	<b>42,0</b>
Gminy miejsko-wiejskie: Urban-rural gminas:								
Barlinek .....	12967,8	12715,0	12913,8	12875,8	12834,9	38,0	54,0	49,1
w tym miasto of which city	598,7	587,2	594,3	556,3	556,3	38,0	4,3	33,5
Dębno .....	16446,6	15884,8	16374,1	16355,8	16354,9	18,3	72,5	49,9
w tym miasto of which city	590,3	566,2	586,5	568,5	568,5	18,0	3,8	29,0
Myślibórz .....	7651,1	7461,1	7416,3	7407,4	7403,4	8,9	234,8	22,7
w tym miasto of which city	10,7	10,2	10,6	4,2	2,7	6,4	0,1	0,7
Gminy wiejskie: Rural gminas:								
Boleszkowice .....	7022,6	6853,0	6935,5	6935,5	6932,4	–	87,1	52,5
Nowogródek Pomorski .....	6825,1	6694,9	6593,5	6591,5	6584,0	1,9	231,7	45,9
<b>Powiat pyrzycki .....</b>	<b>4798,5</b>	<b>4679,6</b>	<b>4490,5</b>	<b>4346,6</b>	<b>4253,9</b>	<b>143,9</b>	<b>308,0</b>	<b>6,4</b>
Gminy miejsko-wiejskie: Urban-rural gminas:								
Lipiany .....	1528,1	1479,4	1498,1	1485,1	1453,3	13,0	30,0	15,6
w tym miasto of which city	11,2	11,2	10,2	7,2	7,2	3,0	1,0	2,0
Pyrzyce .....	252,0	247,9	201,0	174,0	153,0	27,0	51,0	1,2
w tym miasto of which city	9,1	9,1	0,1	0,1	–	–	9,0	0,2
Gminy wiejskie: Rural gminas:								
Bielice .....	611,7	601,6	589,7	582,8	579,5	6,9	22,0	7,1
Kozielice .....	1159,5	1124,4	1131,5	1127,8	1107,2	3,7	28,0	11,9
Przelewice .....	1183,9	1163,1	1031,9	938,6	922,5	93,3	152,0	7,2
Warnice .....	63,4	63,3	38,4	38,4	38,4	–	25,0	0,7
<b>Powiat szczecinecki .....</b>	<b>82224,5</b>	<b>79852,9</b>	<b>79660,5</b>	<b>79540,9</b>	<b>78490,2</b>	<b>115,6</b>	<b>2564,0</b>	<b>45,2</b>
Gmina miejska: Urban gmina:								
Szczecinek .....	1044,4	1014,9	1030,4	1002,4	990,1	24,0	14,0	20,9

TABL. 1 /69/. **POWIERZCHNIA GRUNTÓW LEŚNYCH W 2015 R. (cd.)**  
Stan w dniu 31 XII  
**FOREST LAND IN 2015 (cont.)**  
As of 31 XII

WYSZCZEGÓLNIENIE SPECIFICATION	Ogółem Grand total	W tym lasy Of which forests	Z ogółem – grunty Of grand total – land					Lesistość w % Forest cover in %
			razem total	publiczne public		własność gmin owned by gmina	prywatne private	
				własność Skarbu Państwa owned by the State Treasury				
				razem total	w tym w zarządzie Lasów Państwowych of which managed by the State Forests			
w ha in ha								
<b>PODREGION SUBREGION</b>								
<b>SZCZECINECKO-PYRZYCKI (dok.)</b>								
<b>Powiat szczecinecki (dok.)</b>								
Gminy miejsko-wiejskie: Urban-rural gminas:								
Barwice .....	9364,1	9159,4	8979,1	8964,1	8838,6	15,0	385,0	35,4
w tym miasto of which city	55,4	55,2	53,4	45,4	39,6	8,0	2,0	7,3
Biały Bór .....	13860,3	13465,5	13360,3	13353,3	13219,2	7,0	500,0	49,9
w tym miasto of which city	372,5	360,4	371,5	370,5	365,8	1,0	1,0	28,1
Borne Sulinowo .....	30125,3	29104,8	29448,3	29427,6	29172,5	20,7	677,0	60,1
w tym miasto of which city	1255,9	1196,1	1255,9	1255,9	1240,9	–	–	65,9
Gminy wiejskie: Rural gminas:								
Grzmiąca .....	8117,1	7915,9	7885,1	7860,6	7631,2	24,5	232,0	38,6
Szczecinek .....	19713,3	19192,3	18957,3	18932,9	18638,7	24,4	756,0	38,5
<b>Powiat świdwiński .....</b>	<b>39795,9</b>	<b>38800,2</b>	<b>38018,8</b>	<b>37934,8</b>	<b>37376,5</b>	<b>84,0</b>	<b>1777,1</b>	<b>35,5</b>
Gmina miejska: Urban gmina:								
Świdwin .....	178,0	176,0	161,9	146,9	145,1	15,0	16,1	7,9
Gmina miejsko-wiejska: Urban-rural gmina:								
Połczyn-Zdrój .....	13117,4	12807,0	12249,9	12203,9	12005,5	46,0	867,5	37,2
w tym miasto of which city	36,4	36,4	35,0	–	–	35,0	1,4	5,0
Gminy wiejskie: Rural gminas:								
Brzeźno .....	3105,8	3027,3	3025,0	3018,0	2967,8	7,0	80,8	27,3
Rąbino .....	6767,3	6617,3	6653,2	6650,3	6560,9	2,8	114,1	36,8
Stawoborze .....	9478,2	9195,3	9284,2	9274,6	9174,4	9,6	194,0	48,7
Świdwin .....	7149,3	6977,3	6644,7	6641,1	6522,9	3,6	504,6	28,2
<b>Powiat walecki .....</b>	<b>79877,9</b>	<b>77681,0</b>	<b>78980,4</b>	<b>78782,1</b>	<b>75819,3</b>	<b>189,7</b>	<b>897,5</b>	<b>54,9</b>
Gmina miejska: Urban gmina:								
Walcz .....	690,0	678,4	663,7	618,8	618,4	36,5	26,3	17,8
Gminy miejsko-wiejskie: Urban-rural gminas:								
Człopa .....	25612,1	24798,8	25526,5	25503,6	23458,2	22,9	85,6	71,0
w tym miasto of which city	198,2	189,6	194,1	175,8	175,8	18,3	4,1	30,2
Mirosławiec .....	12875,3	12594,3	12544,0	12531,1	12526,7	12,9	331,4	61,9
w tym miasto of which city	5,5	4,9	2,7	0,6	0,6	2,1	2,8	2,3
Tuczno .....	12467,0	12079,9	12340,3	12238,8	11352,2	101,5	126,7	48,4
w tym miasto of which city	253,4	247,7	245,3	143,9	139,8	101,5	8,1	26,9
Gmina wiejska: Rural gmina: Walcz .....	28233,5	27529,6	27905,9	27889,9	27863,8	16,0	327,6	47,9
<b>PODREGION SUBREGION</b>								
<b>M. SZCZECIN .....</b>	<b>5119,4</b>	<b>4981,2</b>	<b>5054,8</b>	<b>2380,5</b>	<b>2354,7</b>	<b>2674,4</b>	<b>64,6</b>	<b>16,6</b>
<b>Miasto na prawach powiatu: City with powiat status:</b>								
<b>Szczecin .....</b>	<b>5119,4</b>	<b>4981,2</b>	<b>5054,8</b>	<b>2380,5</b>	<b>2354,7</b>	<b>2674,4</b>	<b>64,6</b>	<b>16,6</b>



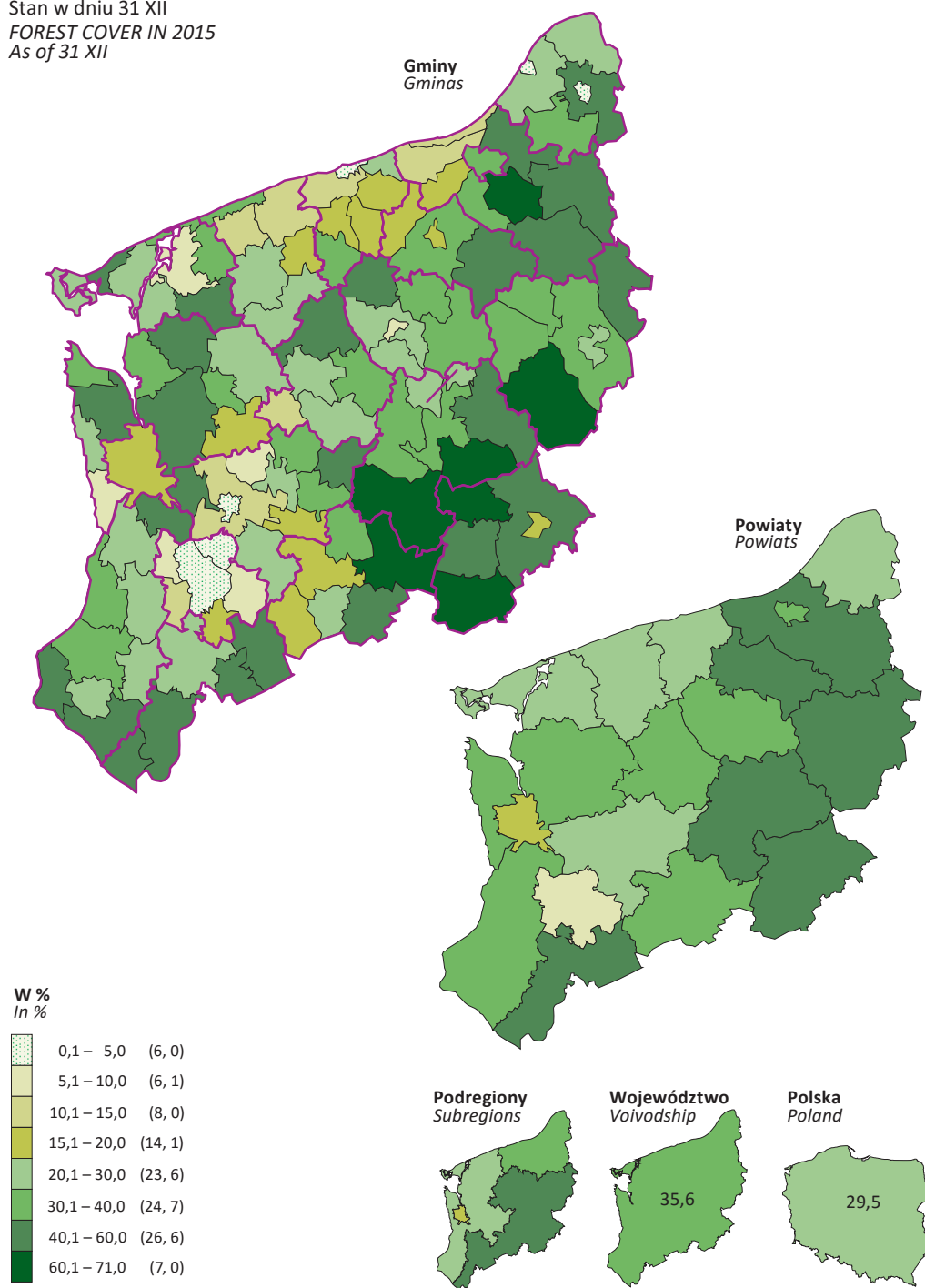
TABL. 1 /69/. **POWIERZCHNIA GRUNTÓW LEŚNYCH W 2015 R. (cd.)**  
Stan w dniu 31 XII  
**FOREST LAND IN 2015 (cont.)**  
As of 31 XII

WYSZCZEGÓLNIENIE SPECIFICATION	Ogółem Grand total	W tym lasy Of which forests	Z ogółem – grunty / Of grand total – land					Lesistość w % Forest cover in %	
			publiczne / public						
			razem total	własność Skarbu Państwa owned by the State Treasury		w tym w zarządzie Lasów Państwowych of which managed by the State Forests	własność gmin owned by gmina		prywatne private
				razem total					
w ha / in ha									
<b>PODREGION SUBREGION SZCZECIŃSKI .....</b>	<b>242971,8</b>	<b>236064,0</b>	<b>238206,6</b>	<b>237622,0</b>	<b>228951,9</b>	<b>483,6</b>	<b>4765,2</b>	<b>29,9</b>	
<b>Powiat goleniowski .....</b>	<b>61200,3</b>	<b>59547,0</b>	<b>60772,3</b>	<b>60666,2</b>	<b>59994,5</b>	<b>106,1</b>	<b>428,0</b>	<b>36,9</b>	
Gminy miejsko-wiejskie: Urban-rural gminas:									
Goleniów .....	22021,1	21390,3	21946,6	21905,6	21826,2	41,0	74,5	48,3	
w tym miasto of which city	80,9	80,3	80,9	39,9	39,9	41,0	–	6,8	
Maszewo .....	3628,4	3547,9	3519,7	3504,3	3213,9	15,4	108,7	16,9	
w tym miasto of which city	1,0	1,0	1,0	–	–	1,0	–	0,2	
Nowogard .....	9115,9	8897,4	8981,0	8973,6	8773,4	7,4	134,9	26,3	
w tym miasto of which city	111,9	108,4	91,9	85,6	85,6	6,3	20,0	8,7	
Stepnica .....	9638,9	9374,7	9620,5	9620,5	9607,7	–	18,4	32,0	
w tym miasto of which city	5,1	4,8	5,1	5,1	5,1	–	–	1,4	
Gminy wiejskie: Rural gminas:									
Osina .....	3618,4	3543,2	3577,3	3565,2	3514,5	12,1	41,1	34,9	
Przybiernów .....	13177,5	12793,6	13127,1	13096,9	13058,9	30,2	50,4	55,9	
<b>Powiat gryficki .....</b>	<b>21385,5</b>	<b>20853,2</b>	<b>20712,5</b>	<b>20658,4</b>	<b>19815,2</b>	<b>54,1</b>	<b>673,0</b>	<b>20,5</b>	
Gminy miejsko-wiejskie: Urban-rural gminas:									
Gryfice .....	5753,9	5624,3	5613,6	5608,6	5428,5	5,0	140,3	21,5	
w tym miasto of which city	64,3	63,5	61,4	59,4	53,5	2,0	2,9	5,1	
Ploty .....	7074,1	6865,2	6840,8	6834,3	6729,8	6,5	233,3	28,7	
w tym miasto of which city	22,5	22,4	22,5	21,0	14,8	1,5	–	5,4	
Trzebiatów .....	3163,8	3085,9	3048,9	3036,9	2832,4	12,0	115,0	13,7	
w tym miasto of which city	27,7	27,0	27,7	27,7	27,3	–	–	2,6	
Gminy wiejskie: Rural gminas:									
Brojce .....	2305,9	2256,7	2239,1	2239,1	2150,1	–	66,8	19,1	
Karnice .....	1822,1	1791,5	1722,4	1706,4	1623,1	16,0	99,7	13,5	
Rewal .....	1265,7	1229,7	1247,8	1233,2	1051,4	14,6	17,9	30,2	
<b>Powiat gryfiński .....</b>	<b>65381,1</b>	<b>63406,5</b>	<b>64541,1</b>	<b>64506,5</b>	<b>63837,4</b>	<b>34,6</b>	<b>840,0</b>	<b>33,9</b>	
Gminy miejsko-wiejskie: Urban-rural gminas:									
Cedynia .....	7456,7	7239,8	7398,4	7397,4	7373,8	1,1	58,3	40,1	
w tym miasto of which city	0,9	0,9	0,9	–	–	0,9	–	0,6	
Chojna .....	13063,4	12684,2	12846,5	12840,5	12744,9	6,0	216,9	38,2	
w tym miasto of which city	31,8	29,8	25,7	21,7	21,7	4,0	6,1	2,4	
Gryfino .....	5369,7	5222,0	5196,0	5187,0	5054,8	9,0	173,8	20,6	
w tym miasto of which city	7,5	7,5	4,8	4,8	–	–	2,7	0,8	
Mieszkowice .....	11531,6	11128,4	11461,7	11461,7	11403,9	–	69,9	46,6	
w tym miasto of which city	–	–	–	–	–	–	–	–	
Moryń .....	3455,4	3340,4	3410,8	3405,9	3351,0	4,9	44,6	26,8	
w tym miasto of which city	6,6	6,6	3,4	0,1	0,1	3,3	3,1	1,2	
Trzcińsko-Zdrój .....	5209,9	5071,1	5108,7	5108,7	5017,9	–	101,2	29,8	
w tym miasto of which city	–	–	–	–	–	–	–	–	
Gminy wiejskie: Rural gminas:									
Banie .....	5614,6	5449,9	5557,5	5557,3	5521,5	0,2	57,1	26,4	
Stare Czarnowo .....	7011,2	6814,3	6993,5	6993,0	6875,4	0,5	17,8	44,6	
Widuchowa .....	6668,6	6456,4	6568,2	6555,2	6494,4	13,0	100,5	30,8	

TABL. 1 /69/. **POWIERZCHNIA GRUNTÓW LEŚNYCH W 2015 R. (dok.)**  
Stan w dniu 31 XII  
**FOREST LAND IN 2015 (cont.)**  
As of 31 XII

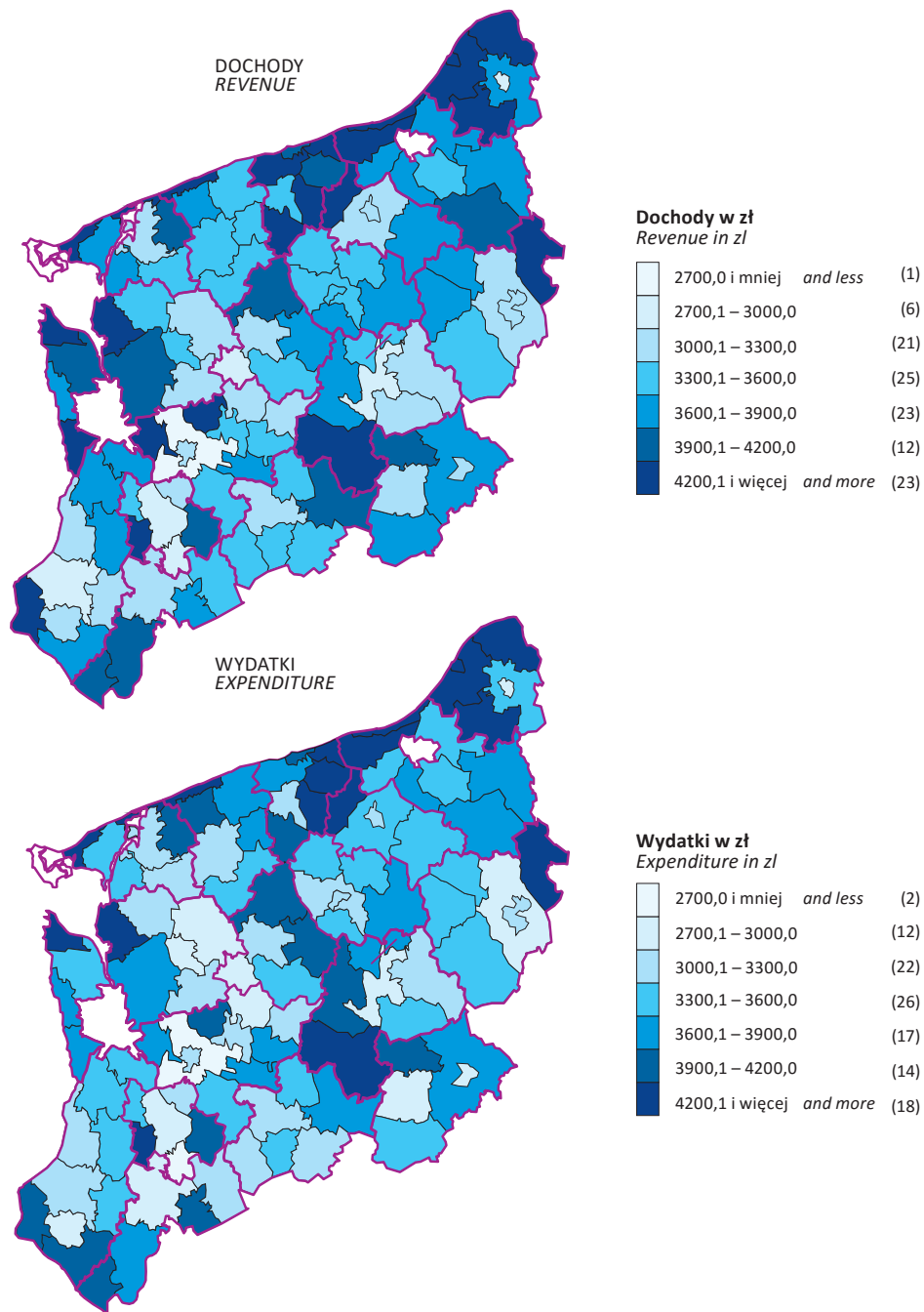
WYSZCZEGÓLNIENIE SPECIFICATION	Ogółem Grand total	W tym lasy Of which forests	Z ogółem – grunty Of grand total – land					Lesistość w % Forest cover in %
			razem total	publiczne public		własność gmin owned by gmina	prywatne private	
				własność Skarbu Państwa owned by the State Treasury				
				razem total	w tym w zarządzie Lasów Państwowych of which managed by the State Forests			
w ha in ha								
<b>PODREGION SUBREGION SZCZECIŃSKI (dok.)</b>								
<b>Powiat kamieński .....</b>	<b>28781,2</b>	<b>27927,0</b>	<b>28145,6</b>	<b>28071,8</b>	<b>22704,3</b>	<b>73,7</b>	<b>635,6</b>	<b>27,8</b>
Gminy miejsko-wiejskie: <i>Urban-rural gminas:</i>								
Dziwnów .....	1159,1	1141,0	1084,9	1053,9	558,1	31,0	74,2	30,3
w tym miasto of which city	22,9	22,9	21,5	12,5	0,0	9,0	1,4	4,6
Golczewo .....	8564,1	8302,3	8467,3	8461,5	8435,0	5,8	96,8	47,4
w tym miasto of which city	38,5	37,2	35,2	32,9	31,1	2,3	3,4	5,0
Kamień Pomorski .....	2137,1	2090,7	1940,9	1926,1	1859,5	14,8	196,2	10,0
w tym miasto of which city	22,9	22,9	11,9	11,1	0,0	0,8	10,9	2,1
Międzyzdroje .....	4985,3	4830,2	4984,8	4976,7	409,4	8,1	0,5	42,2
w tym miasto of which city	76,1	70,5	76,1	72,9	72,9	3,2	–	15,7
Wolin .....	7484,8	7230,0	7319,1	7306,4	7192,1	12,7	165,6	22,1
w tym miasto of which city	53,6	53,1	53,6	52,0	52,0	1,6	–	3,7
Gmina wiejska: <i>Rural gmina:</i>								
Świerżno .....	4450,9	4332,8	4348,5	4347,2	4250,2	1,3	102,4	30,9
<b>Powiat policki .....</b>	<b>23500,8</b>	<b>22767,8</b>	<b>23250,5</b>	<b>23182,6</b>	<b>22969,6</b>	<b>40,9</b>	<b>250,3</b>	<b>34,2</b>
Gminy miejsko-wiejskie: <i>Urban-rural gminas:</i>								
Nowe Warpno .....	7783,7	7552,7	7759,7	7738,7	7695,2	1,2	24,0	38,2
w tym miasto of which city	629,4	607,5	623,2	622,6	588,5	–	6,2	24,8
Police .....	12530,3	12118,5	12418,9	12382,4	12360,9	30,4	111,5	48,1
w tym miasto of which city	85,6	83,2	60,4	40,3	40,2	18,4	25,2	2,2
Gminy wiejskie: <i>Rural gminas:</i>								
Dobra (Szczecińska) .....	2495,3	2416,6	2432,3	2421,8	2398,3	9,3	63,0	21,9
Kołbaskowo .....	691,5	680,0	639,7	639,7	515,3	–	51,8	6,4
<b>Powiat stargardzki .....</b>	<b>38335,2</b>	<b>37346,2</b>	<b>36423,2</b>	<b>36289,8</b>	<b>35632,3</b>	<b>59,4</b>	<b>1912,0</b>	<b>24,6</b>
Gmina miejska: <i>Urban gmina:</i>								
Stargard Szczeciński .....	60,6	60,1	59,6	58,0	49,8	1,5	1,0	1,2
Gminy miejsko-wiejskie: <i>Urban-rural gminas:</i>								
Chociwel .....	5678,7	5541,3	5268,7	5262,0	5116,5	6,3	410,0	34,5
w tym miasto of which city	14,1	14,1	13,1	9,4	0,6	3,3	1,0	3,8
Dobrzany .....	4352,8	4245,6	4063,8	4059,3	4022,1	4,4	289,0	31,5
w tym miasto of which city	11,2	9,9	10,2	8,9	6,7	1,3	1,0	1,9
Irńsko .....	6351,5	6186,4	6171,5	6171,5	6077,9	–	180,0	41,0
w tym miasto of which city	69,9	67,7	68,9	68,9	68,7	–	1,0	9,1
Suchań .....	2284,6	2240,6	2082,6	2076,2	2023,3	6,4	202,0	16,8
w tym miasto of which city	54,7	53,4	53,7	48,0	47,9	5,7	1,0	15,0
Gminy wiejskie: <i>Rural gminas:</i>								
Dolice .....	4915,0	4798,5	4701,0	4687,0	4616,0	14,0	214,0	20,2
Kobylanka .....	7055,4	6823,2	6999,4	6985,4	6946,6	14,0	56,0	56,1
Marianowo .....	2728,0	2663,6	2528,0	2521,0	2500,4	7,0	200,0	26,1
Stara Dąbrowa .....	969,8	952,9	878,8	878,8	777,1	–	91,0	8,5
Stargard Szczeciński .....	3938,8	3834,0	3669,8	3590,6	3502,7	5,8	269,0	12,0
<b>Miasto na prawach powiatu: City with powiat status:</b>								
Świnoujście .....	<b>4387,8</b>	<b>4216,4</b>	<b>4361,4</b>	<b>4246,7</b>	<b>3998,5</b>	<b>114,7</b>	<b>26,3</b>	<b>21,4</b>

**LESISTOŚĆ W 2015 R.**  
Stan w dniu 31 XII  
**FOREST COVER IN 2015**  
As of 31 XII



W nawiasach podano liczbę gmin i powiatów.  
Number of gminas and powiats is given in the brackets.

**DOCHODY I WYDATKI BUDŻETÓW GMIN <sup>a</sup> NA 1 MIESZKAŃCA W 2015 R.**  
**REVENUE AND EXPENDITURE OF BUDGETS OF GMINAS <sup>a</sup> PER CAPITA IN 2015**



<sup>a</sup> Z wyłączeniem miast na prawach powiatu.  
<sup>a</sup> Excluding cities with powiat status.  
 W nawiasach podano liczbę gmin.  
 Number of gminas is given in the brackets.

TABL. 2 /70/. **POWIERZCHNIA LASÓW W 2015 R.**  
Stan w dniu 31 XII  
**FOREST AREAS IN 2015**  
As of 31 XII

WYSZCZEGÓLNIENIE SPECIFICATION	Ogółem Grand total	Lasy publiczne Public forests				Lasy prywatne Private forests
		razem total	własność Skarbu Państwa owned by the State Treasury		własność gmin gmina owned	
			razem total	w tym w zarządzie Lasów Państwowych of which managed by the State Forests		
		w ha	in ha			
<b>WOJEWÓDZTWO .....</b> <b>VOIVODSHIP</b>	<b>813848,2</b>	<b>793471,2</b>	<b>788878,5</b>	<b>770694,1</b>	<b>4450,5</b>	<b>20377,0</b>
<b>PODREGION SUBREGION</b> <b>KOSZALIŃSKI .....</b>	<b>154145,3</b>	<b>148708,9</b>	<b>148176,1</b>	<b>146172,6</b>	<b>516,2</b>	<b>5436,3</b>
<b>Powiat białogardzki .....</b>	<b>35019,5</b>	<b>33599,2</b>	<b>33398,1</b>	<b>33122,9</b>	<b>193,0</b>	<b>1420,3</b>
Gmina miejska: <i>Urban gmina:</i> Białogard .....	514,5	324,2	158,7	149,8	157,4	190,4
Gminy miejsko-wiejskie: <i>Urban-rural gminas:</i>						
Karlino .....	2253,2	2046,5	2019,5	1932,7	27,0	206,7
w tym miasto <i>of which city</i>	178,3	157,3	139,3	121,6	18,0	21,0
Tychowo .....	20252,2	19765,4	19758,4	19615,4	7,0	486,8
w tym miasto <i>of which city</i>	15,7	11,0	7,0	–	4,0	4,7
Gmina wiejska: <i>Rural gmina:</i> Białogard .....	11999,6	11463,1	11461,5	11425,1	1,6	536,5
<b>Powiat kołobrzegi .....</b>	<b>15508,0</b>	<b>14677,8</b>	<b>14594,2</b>	<b>14461,1</b>	<b>83,6</b>	<b>830,2</b>
Gmina miejska: <i>Urban gmina:</i> Kołobrzeg .....	102,0	44,5	18,5	–	26,0	57,5
Gmina miejsko-wiejska: <i>Urban-rural gmina:</i>						
Gościno .....	2157,4	2073,4	2072,2	2068,8	1,2	84,0
w tym miasto <i>of which city</i>	8,7	3,7	3,7	3,7	–	5,0
Gminy wiejskie: <i>Rural gminas:</i>						
Dygowo .....	2283,3	2194,5	2194,5	2193,3	–	88,8
Kołobrzeg .....	1809,7	1676,4	1650,5	1570,2	25,9	133,3
Rymań .....	5737,2	5536,8	5534,3	5530,8	2,5	200,5
Siemysł .....	1737,1	1584,3	1584,3	1583,6	–	152,9
Ustronie Morskie .....	1681,2	1568,0	1540,0	1514,5	28,0	113,2
<b>Powiat koszaliński .....</b>	<b>70517,2</b>	<b>68343,9</b>	<b>68281,6</b>	<b>67370,6</b>	<b>53,7</b>	<b>2173,3</b>
Gminy miejsko-wiejskie: <i>Urban-rural gminas:</i>						
Bobolice .....	18052,3	17393,3	17387,1	17212,1	6,0	659,0
w tym miasto <i>of which city</i>	6,2	2,2	2,2	1,9	–	4,0
Polanów .....	21158,7	20199,0	20181,1	20068,9	14,0	959,8
w tym miasto <i>of which city</i>	49,5	45,8	38,8	38,8	7,0	3,8
Sianów .....	9818,0	9594,0	9586,1	9543,9	7,9	224,0
w tym miasto <i>of which city</i>	571,2	557,2	555,2	552,8	2,0	14,0
Gminy wiejskie: <i>Rural gminas:</i>						
Będzino .....	1901,5	1757,5	1751,8	1603,8	5,7	144,0
Biesiekierz .....	2196,5	2143,0	2138,4	2132,8	–	53,5
Manowo .....	12154,9	12095,9	12087,5	12053,1	8,4	59,0
Mielno .....	659,2	640,2	629,2	339,4	11,0	19,0
Świeszyno .....	4576,0	4521,0	4520,3	4416,5	0,7	55,0
<b>Powiat sławieński .....</b>	<b>29663,8</b>	<b>28673,5</b>	<b>28593,6</b>	<b>27925,1</b>	<b>79,9</b>	<b>990,4</b>
Gminy miejskie: <i>Urban gminas:</i>						
Darłowo .....	56,0	45,5	27,1	14,6	18,4	10,5
Stawno .....	41,6	37,4	17,3	17,3	20,1	4,1

TABL. 2 /70/. **POWIERZCHNIA LASÓW W 2015 R. (cd.)**

Stan w dniu 31 XII

FOREST AREAS IN 2015 (cont.)

As of 31 XII

WYSZCZEGÓLNIENIE SPECIFICATION	Ogółem Grand total	Lasy publiczne Public forests				Lasy prywatne Private forests
		razem total	własność Skarbu Państwa owned by the State Treasury		własność gmin gmina owned	
			razem total	w tym w zarządzie Lasów Państwowych of which managed by the State Forests		
		w ha	in ha			
<b>PODREGION SUBREGION KOSZALIŃSKI (dok.)</b>						
<b>Powiat sławieński (dok.)</b>						
Gminy wiejskie: <i>Rural gminas:</i>						
Darłowo .....	6226,9	6120,0	6102,8	5836,8	17,2	106,8
Malechowo .....	6958,7	6660,8	6653,7	6591,9	7,1	297,9
Postomino .....	4799,7	4603,2	4597,2	4297,1	6,0	196,5
Sławno .....	11581,0	11206,6	11195,5	11167,5	11,1	374,4
<b>Miasto na prawach powiatu: City with powiat status:</b>						
Koszalin .....	3436,8	3414,5	3308,6	3292,8	105,9	22,3
<b>PODREGION SUBREGION SZCZECINECKO-PYRZYCKI</b>	<b>418657,7</b>	<b>408546,8</b>	<b>407660,6</b>	<b>400030,1</b>	<b>861,8</b>	<b>10110,9</b>
<b>Powiat choszczeński .....</b>	<b>50950,0</b>	<b>50199,4</b>	<b>50154,4</b>	<b>48463,0</b>	<b>33,0</b>	<b>750,6</b>
Gminy miejsko-wiejskie: <i>Urban-rural gminas:</i>						
Choszczno .....	3793,7	3554,4	3536,3	3501,3	18,1	239,3
w tym miasto <i>of which city</i>	0,4	0,4	–	–	0,4	–
Drawno .....	21592,1	21523,6	21504,3	20038,8	7,4	68,4
w tym miasto <i>of which city</i>	6,6	6,6	3,4	3,4	3,2	–
Pelczyce .....	3781,9	3662,5	3658,0	3626,0	4,5	119,5
w tym miasto <i>of which city</i>	13,6	13,6	10,0	6,2	3,6	–
Recz .....	6154,8	6063,2	6063,2	6006,9	–	91,6
w tym miasto <i>of which city</i>	137,5	137,5	137,5	137,5	–	–
Gminy wiejskie: <i>Rural gminas:</i>						
Bierzwnik .....	12491,9	12375,1	12374,1	12300,2	1,0	116,8
Krzęcin .....	3135,6	3020,6	3018,6	2990,0	2,0	115,1
<b>Powiat drawski .....</b>	<b>83349,0</b>	<b>81135,2</b>	<b>80937,1</b>	<b>80612,5</b>	<b>198,1</b>	<b>2213,9</b>
Gminy miejsko-wiejskie: <i>Urban-rural gminas:</i>						
Czaplinek .....	14660,6	14108,2	14075,9	14008,5	32,3	552,4
w tym miasto <i>of which city</i>	64,3	60,6	60,6	59,6	–	3,8
Drawsko Pomorskie .....	13107,4	12762,0	12684,4	12557,9	77,6	345,3
w tym miasto <i>of which city</i>	30,6	22,1	20,2	6,4	1,9	8,5
Kalisz Pomorski .....	29318,3	28709,6	28704,2	28697,9	5,3	608,8
w tym miasto <i>of which city</i>	114,8	108,6	105,6	105,3	3,0	6,2
Złocieniec .....	7337,6	7159,3	7096,6	7040,9	62,7	178,3
w tym miasto <i>of which city</i>	1324,0	1271,3	1218,3	1200,9	53,0	52,7
Gminy wiejskie: <i>Rural gminas:</i>						
Ostrowice .....	4511,5	4146,9	4143,0	4086,1	3,9	364,6
Wierzchowo .....	14413,7	14249,2	14232,9	14221,3	16,3	164,5
<b>Powiat łobeski .....</b>	<b>33736,2</b>	<b>32814,1</b>	<b>32783,5</b>	<b>31801,1</b>	<b>30,6</b>	<b>922,1</b>
Gminy miejsko-wiejskie: <i>Urban-rural gminas:</i>						
Dobra .....	1516,9	1402,8	1402,8	1138,4	–	114,0
w tym miasto <i>of which city</i>	11,7	9,1	9,1	–	–	2,6

TABL. 2 /70/. POWIERZCHNIA LASÓW W 2015 R. (cd.)

Stan w dniu 31 XII

FOREST AREAS IN 2015 (cont.)

As of 31 XII

WYSZCZEGÓLNIENIE SPECIFICATION	Ogółem Grand total	Lasy publiczne Public forests				Lasy prywatne Private forests
		razem total	własność Skarbu Państwa owned by the State Treasury		własność gmin gmina owned	
			razem total	w tym w zarządzie Lasów Państwowych of which managed by the State Forests		
		w ha	in ha			
<b>PODREGION SUBREGION SZCZECINECKO-PYRZYCKI (cd.)</b>						
<b>Powiat łobeski (dok.)</b>						
Gminy miejsko-wiejskie: (dok.) Urban-rural gminas: (cont.)						
Łobez .....	8461,5	8278,2	8262,4	8169,2	15,8	183,3
w tym miasto of which city	185,7	164,8	156,3	154,4	8,5	20,9
Resko .....	12585,8	12408,3	12401,3	12300,6	7,0	177,5
w tym miasto of which city	47,1	43,5	43,5	35,2	–	3,5
Węgorzyno .....	6470,9	6187,8	6180,8	5929,4	7,0	283,0
w tym miasto of which city	4,2	0,8	0,8	–	–	3,4
Gmina wiejska: Rural gmina:						
Radowo Małe .....	4701,2	4537,0	4536,2	4263,6	0,8	164,2
<b>Powiat myśliborski .....</b>	<b>49608,9</b>	<b>48928,8</b>	<b>48861,9</b>	<b>48805,4</b>	<b>66,9</b>	<b>680,1</b>
Gminy miejsko-wiejskie: Urban-rural gminas:						
Barlinek .....	12715,0	12661,0	12623,2	12582,3	37,8	54,0
w tym miasto of which city	587,2	582,8	545,0	545,0	37,8	4,3
Dębno .....	15884,8	15812,3	15794,0	15793,2	18,3	72,5
w tym miasto of which city	566,2	562,4	544,4	544,4	18,0	3,8
Myślibórz .....	7461,1	7226,3	7217,4	7213,4	8,9	234,8
w tym miasto of which city	10,2	10,1	3,7	2,3	6,4	0,1
Gminy wiejskie: Rural gminas:						
Boleszkowice .....	6853,0	6765,9	6765,9	6762,8	–	87,1
Nowogórodek Pomorski .....	6694,9	6463,3	6461,3	6453,8	1,9	231,7
<b>Powiat pyrzycki .....</b>	<b>4679,6</b>	<b>4371,6</b>	<b>4227,7</b>	<b>4135,0</b>	<b>143,9</b>	<b>308,0</b>
Gminy miejsko-wiejskie: Urban-rural gminas:						
Lipiany .....	1479,4	1449,4	1436,4	1404,7	13,0	30,0
w tym miasto of which city	11,2	10,2	7,2	7,2	3,0	1,0
Pyrzyce .....	247,9	196,9	169,9	148,9	27,0	51,0
w tym miasto of which city	9,1	0,1	0,1	–	–	9,0
Gminy wiejskie: Rural gminas:						
Bielice .....	601,6	579,6	572,7	569,4	6,9	22,0
Kozielice .....	1124,4	1096,4	1092,7	1072,1	3,7	28,0
Przelewice .....	1163,1	1011,1	917,8	901,7	93,3	152,0
Warnice .....	63,3	38,3	38,3	38,3	–	25,0
<b>Powiat szczecinecki .....</b>	<b>79852,9</b>	<b>77288,9</b>	<b>77169,3</b>	<b>76118,5</b>	<b>115,6</b>	<b>2564,0</b>
Gmina miejska: Urban gmina:						
Szczecinek .....	1014,9	1000,9	972,9	960,6	24,0	14,0
Gminy miejsko-wiejskie: Urban-rural gminas:						
Barwice .....	9159,4	8774,4	8759,4	8633,9	15,0	385,0
w tym miasto of which city	55,2	53,2	45,2	39,4	8,0	2,0
Biały Bór .....	13465,5	12965,5	12958,5	12824,4	7,0	500,0
w tym miasto of which city	360,4	359,4	358,4	353,7	1,0	1,0
Borne Sulinowo .....	29104,8	28427,8	28407,1	28152,0	20,7	677,0
w tym miasto of which city	1196,1	1196,1	1196,1	1181,1	–	–
Gminy wiejskie: Rural gminas:						
Grzmiąca .....	7915,9	7683,9	7659,4	7430,0	24,5	232,0
Szczecinek .....	19192,3	18436,3	18411,9	18117,8	24,4	756,0

TABL. 2 /70/. **POWIERZCHNIA LASÓW W 2015 R. (cd.)**

Stan w dniu 31 XII

FOREST AREAS IN 2015 (cont.)

As of 31 XII

WYSZCZEGÓLNIENIE SPECIFICATION	Ogółem Grand total	Lasy publiczne Public forests				Lasy prywatne Private forests
		razem total	własność Skarbu Państwa owned by the State Treasury		własność gmin gmina owned	
			razem total	w tym w zarządzie Lasów Państwowych of which managed by the State Forests		
		w ha	in ha			
<b>PODREGION SUBREGION SZCZECINECKO-PYRZYCKI (dok.)</b>						
<b>Powiat świdwiński .....</b>	<b>38800,2</b>	<b>37023,1</b>	<b>36939,0</b>	<b>36381,1</b>	<b>84,0</b>	<b>1777,1</b>
Gmina miejska: <i>Urban gmina:</i>						
Świdwin .....	176,0	159,9	144,9	143,2	15,0	16,1
Gmina miejsko-wiejska: <i>Urban-rural gmina:</i>						
Połczyn-Zdrój .....	12807,0	11939,5	11893,5	11695,4	46,0	867,5
w tym miasto <i>of which city</i>	36,4	35,0	–	–	35,0	1,4
Gminy wiejskie: <i>Rural gminas:</i>						
Brzeżno .....	3027,3	2946,5	2939,5	2889,3	7,0	80,8
Rąbino .....	6617,3	6503,2	6500,4	6411,0	2,8	114,1
Stawoborze .....	9195,3	9001,3	8991,7	8891,5	9,6	194,0
Świdwin .....	6977,3	6472,7	6469,1	6350,8	3,6	504,6
<b>Powiat walecki .....</b>	<b>77681,0</b>	<b>76785,8</b>	<b>76587,6</b>	<b>73713,3</b>	<b>189,6</b>	<b>895,2</b>
Gmina miejska: <i>Urban gmina:</i>						
Walcz .....	678,4	652,1	607,2	606,8	36,5	26,3
Gminy miejsko-wiejskie: <i>Urban-rural gminas:</i>						
Człopa .....	24798,8	24713,4	24690,6	22702,7	22,8	85,3
w tym miasto <i>of which city</i>	189,6	185,6	167,4	167,4	18,2	4,1
Mirosławiec .....	12594,3	12262,9	12250,0	12245,7	12,9	331,4
w tym miasto <i>of which city</i>	4,9	2,1	–	–	2,1	2,8
Tuczno .....	12079,9	11955,3	11853,8	10998,2	101,5	124,7
w tym miasto <i>of which city</i>	247,7	240,8	139,3	138,2	101,5	7,0
Gmina wiejska: <i>Rural gmina:</i>						
Walcz .....	27529,6	27202,0	27186,0	27159,9	16,0	327,6
<b>PODREGION SUBREGION M. SZCZECIN .....</b>	<b>4981,2</b>	<b>4916,6</b>	<b>2325,7</b>	<b>2299,9</b>	<b>2590,9</b>	<b>64,6</b>
<b>Miasto na prawach powiatu: City with powiat status:</b>						
Szczecin .....	<b>4981,2</b>	<b>4916,6</b>	<b>2325,7</b>	<b>2299,9</b>	<b>2590,9</b>	<b>64,6</b>
<b>PODREGION SUBREGION SZCZECIŃSKI .....</b>	<b>236064,0</b>	<b>231298,8</b>	<b>230716,2</b>	<b>222191,5</b>	<b>481,6</b>	<b>4765,2</b>
<b>Powiat goleniowski .....</b>	<b>59547,0</b>	<b>59119,0</b>	<b>59012,9</b>	<b>58341,2</b>	<b>106,1</b>	<b>428,0</b>
Gminy miejsko-wiejskie: <i>Urban-rural gminas:</i>						
Goleniów .....	21390,3	21315,8	21274,8	21195,3	41,0	74,5
w tym miasto <i>of which city</i>	80,3	80,3	39,3	39,3	41,0	–
Maszewo .....	3547,9	3439,2	3423,8	3133,4	15,4	108,7
w tym miasto <i>of which city</i>	1,0	1,0	–	–	1,0	–
Nowogard .....	8897,4	8762,5	8755,1	8554,9	7,4	134,9
w tym miasto <i>of which city</i>	108,4	88,4	82,1	82,1	6,3	20,0
Stepnica .....	9374,7	9356,3	9356,3	9343,4	–	18,4
w tym miasto <i>of which city</i>	4,8	4,8	4,8	4,8	–	–
Gminy wiejskie: <i>Rural gminas:</i>						
Osina .....	3543,2	3502,1	3490,0	3439,3	12,1	41,1
Przybiernów .....	12793,6	12743,2	12713,0	12674,9	30,2	50,4



TABL. 2 /70/. **POWIERZCHNIA LASÓW W 2015 R. (cd.)**

Stan w dniu 31 XII

FOREST AREAS IN 2015 (cont.)

As of 31 XII

WYSZCZEGÓLNIENIE SPECIFICATION	Ogółem Grand total	Lasy publiczne Public forests				Lasy prywatne Private forests
		razem total	własność Skarbu Państwa owned by the State Treasury		własność gmin gmina owned	
			razem total	w tym w zarządzie Lasów Państwowych of which managed by the State Forests		
		w ha	in ha			
<b>PODREGION SUBREGION SZCZECIŃSKI (cd.)</b>						
<b>Powiat gryficki .....</b>	<b>20853,2</b>	<b>20180,2</b>	<b>20126,1</b>	<b>19286,8</b>	<b>54,1</b>	<b>673,0</b>
Gminy miejsko-wiejskie: Urban-rural gminas:						
Gryfice .....	5624,3	5484,0	5479,0	5298,9	5,0	140,3
w tym miasto of which city	63,5	60,6	58,6	52,8	2,0	2,9
Ploty .....	6865,2	6631,9	6625,4	6520,9	6,5	233,3
w tym miasto of which city	22,4	22,4	20,9	14,7	1,5	–
Trzebiatów .....	3085,9	2971,0	2959,0	2757,2	12,0	115,0
w tym miasto of which city	27,0	27,0	27,0	26,6	–	–
Gminy wiejskie: Rural gminas:						
Brojce .....	2256,7	2189,9	2189,9	2100,9	–	66,8
Karnice .....	1791,5	1691,8	1675,8	1592,5	16,0	99,7
Rewal .....	1229,7	1211,8	1197,1	1016,5	14,6	17,9
<b>Powiat gryfiński .....</b>	<b>63406,5</b>	<b>62566,5</b>	<b>62531,9</b>	<b>61862,9</b>	<b>34,6</b>	<b>840,0</b>
Gminy miejsko-wiejskie: Urban-rural gminas:						
Cedynia .....	7239,8	7181,5	7180,4	7156,9	1,1	58,3
w tym miasto of which city	0,9	0,9	–	–	0,9	–
Chojna .....	12684,2	12467,3	12461,3	12365,7	6,0	216,9
w tym miasto of which city	29,8	23,7	19,7	19,7	4,0	6,1
Gryfino .....	5222,0	5048,2	5039,2	4907,0	9,0	173,8
w tym miasto of which city	7,5	4,8	4,8	–	–	2,7
Mieszkowice .....	11128,4	11058,5	11058,5	11000,7	–	69,9
w tym miasto of which city	–	–	–	–	–	–
Moryń .....	3340,4	3295,8	3290,9	3236,0	4,9	44,6
w tym miasto of which city	6,6	3,4	0,1	0,1	3,3	3,1
Trzcieńsko-Zdrój .....	5071,1	4969,9	4969,9	4879,1	–	101,2
w tym miasto of which city	–	–	–	–	–	–
Gminy wiejskie: Rural gminas:						
Banie .....	5449,9	5392,8	5392,6	5356,8	0,2	57,1
Stare Czarnowo .....	6814,3	6796,5	6796,0	6678,5	0,5	17,8
Widuchowa .....	6456,4	6355,9	6342,9	6282,1	13,0	100,5
<b>Powiat kamiński .....</b>	<b>27927,0</b>	<b>27291,4</b>	<b>27217,7</b>	<b>21985,4</b>	<b>73,7</b>	<b>635,6</b>
Gminy miejsko-wiejskie: Urban-rural gminas:						
Dziwnów .....	1141,0	1066,9	1035,9	542,2	31,0	74,2
w tym miasto of which city	22,9	21,5	12,5	–	9,0	1,4
Golczewo .....	8302,3	8205,5	8199,7	8173,2	5,8	96,8
w tym miasto of which city	37,2	33,8	31,5	29,8	2,3	3,4
Kamień Pomorski .....	2090,7	1894,5	1879,7	1813,2	14,8	196,2
w tym miasto of which city	22,9	11,9	11,1	–	0,8	10,9
Międzyzdroje .....	4830,2	4829,7	4821,6	387,4	8,1	0,5
w tym miasto of which city	70,5	70,5	67,3	67,3	3,2	–
Wolin .....	7230,0	7064,3	7051,6	6937,3	12,7	165,6
w tym miasto of which city	53,1	53,1	51,5	51,5	1,6	–

TABL. 2 /70/. **POWIERZCHNIA LASÓW W 2015 R. (dok.)**

Stan w dniu 31 XII

FOREST AREAS IN 2015 (cont.)

As of 31 XII

WYSZCZEGÓLNIENIE SPECIFICATION	Ogółem Grand total	Lasy publiczne Public forests				Lasy prywatne Private forests
		razem total	własność Skarbu Państwa owned by the State Treasury		własność gmin gmina owned	
			razem total	w tym w zarządzie Lasów Państwowych of which managed by the State Forests		
		w ha	in ha			
<b>PODREGION SUBREGION SZCZECIŃSKI (dok.)</b>						
<b>Powiat kamieński (dok.)</b>						
Gmina wiejska: <i>Rural gmina:</i>						
Świerzno .....	4332,8	4230,5	4229,2	4132,1	1,3	102,4
<b>Powiat policki .....</b>	<b>22767,8</b>	<b>22517,5</b>	<b>22449,6</b>	<b>22237,5</b>	<b>40,9</b>	<b>250,3</b>
Gminy miejsko-wiejskie: <i>Urban-rural gminas:</i>						
Nowe Warpno .....	7552,7	7528,7	7507,8	7465,1	1,2	24,0
w tym miasto <i>of which city</i>	607,5	601,3	600,7	566,9	–	6,2
Police .....	12118,5	12007,0	11970,6	11949,0	30,4	111,5
w tym miasto <i>of which city</i>	83,2	58,0	37,9	37,8	18,4	25,2
Gminy wiejskie: <i>Rural gminas:</i>						
Dobra (Szczecińska) .....	2416,6	2353,6	2343,1	2319,5	9,3	63,0
Kołbaskowo .....	680,0	628,2	628,2	503,9	–	51,8
<b>Powiat stargardzki .....</b>	<b>37346,2</b>	<b>35434,2</b>	<b>35300,7</b>	<b>34643,2</b>	<b>59,4</b>	<b>1912,0</b>
Gmina miejska: <i>Urban gmina:</i>						
Stargard Szczeciński .....	60,1	59,1	57,4	49,3	1,5	1,0
Gminy miejsko-wiejskie: <i>Urban-rural gminas:</i>						
Chociwel .....	5541,3	5131,3	5124,6	4979,1	6,3	410,0
w tym miasto <i>of which city</i>	14,1	13,1	9,4	0,5	3,3	1,0
Dobrzany .....	4245,6	3956,6	3952,2	3915,0	4,4	289,0
w tym miasto <i>of which city</i>	9,9	8,9	7,6	5,4	1,3	1,0
Ińsko .....	6186,4	6006,4	6006,4	5912,7	–	180,0
w tym miasto <i>of which city</i>	67,7	66,7	66,7	66,5	–	1,0
Suchań .....	2240,6	2038,6	2032,2	1979,4	6,4	202,0
w tym miasto <i>of which city</i>	53,4	52,4	46,7	46,6	5,7	1,0
Gminy wiejskie: <i>Rural gminas:</i>						
Dolice .....	4798,5	4584,5	4570,5	4499,5	14,0	214,0
Kobylanka .....	6823,2	6767,2	6753,2	6714,3	14,0	56,0
Marianowo .....	2663,6	2463,6	2456,6	2436,0	7,0	200,0
Stara Dąbrowa .....	952,9	861,9	861,9	760,1	–	91,0
Stargard Szczeciński .....	3834,0	3565,0	3485,7	3397,8	5,8	269,0
<b>Miasto na prawach powiatu: City with powiat status:</b>						
Świnoujście .....	<b>4216,4</b>	<b>4190,0</b>	<b>4077,3</b>	<b>3834,6</b>	<b>112,7</b>	<b>26,3</b>

TABL. 3 /71/. **GRUNTY NIELEŚNE ZALESIONE I PRZEZNACZONE DO ZALESIENIA W 2015 R.**  
**NON-FOREST LAND AFFORESTED AND DESIGNATED FOR AFFORESTATION**  
**IN 2015**

WYSZCZEGÓLNIENIE SPECIFICATION	Zalesienia gruntów nieleśnych <sup>a</sup> Afforestations non-forest land <sup>a</sup>				Powierzchnia gruntów nieleśnych przeznaczonych do zalesienia (stan w dniu 31 XII) Non-forest land designated for afforestation (as of 31 XII)	
	ogółem grand total	publiczne <i>public</i>		prywatne private	razem total	w tym w zarzą- dzie Lasów Państwowych of which mana- ged by the State Forests
		razem total	w tym w zarzą- dzie Lasów Państwowych of which mana- ged by the State Forests			
w ha in ha						
<b>WOJEWÓDZTWO .....</b>	<b>314,0</b>	<b>271,8</b>	<b>271,8</b>	<b>42,2</b>	<b>963,9</b>	<b>962,9</b>
<b>VOIVODSHIP</b>						
<b>PODREGION SUBREGION</b>						
<b>KOSZALIŃSKI .....</b>	<b>71,6</b>	<b>37,7</b>	<b>37,7</b>	<b>33,9</b>	<b>334,4</b>	<b>334,4</b>
<b>Powiat białogardzki .....</b>	<b>8,7</b>	<b>8,7</b>	<b>8,7</b>	<b>-</b>	<b>50,3</b>	<b>50,3</b>
Gmina miejska: <i>Urban gmina:</i>						
Białogard .....	1,9	1,9	1,9	-	12,6	12,6
Gminy miejsko-wiejskie:						
<i>Urban-rural gminas:</i>						
Karlino .....	-	-	-	-	-	-
w tym miasto <i>of which city</i>	-	-	-	-	-	-
Tychowo .....	6,8	6,8	6,8	-	25,8	25,8
w tym miasto <i>of which city</i>	-	-	-	-	-	-
Gmina wiejska: <i>Rural gmina:</i>						
Białogard .....	-	-	-	-	11,9	11,9
<b>Powiat kołobrzeski .....</b>	<b>0,3</b>	<b>0,3</b>	<b>0,3</b>	<b>-</b>	<b>14,0</b>	<b>14,0</b>
Gmina miejska: <i>Urban gmina:</i>						
Kołobrzeg .....	-	-	-	-	-	-
Gmina miejsko-wiejska:						
<i>Urban-rural gmina:</i>						
Gościno .....	-	-	-	-	-	-
w tym miasto <i>of which city</i>	-	-	-	-	-	-
Gminy wiejskie: <i>Rural gminas:</i>						
Dygowo .....	-	-	-	-	3,2	3,2
Kołobrzeg .....	-	-	-	-	-	-
Rymań .....	-	-	-	-	4,9	4,9
Siemysł .....	-	-	-	-	5,9	5,9
Ustronie Morskie .....	0,3	0,3	0,3	-	-	-
<b>Powiat koszaliński .....</b>	<b>56,3</b>	<b>22,4</b>	<b>22,4</b>	<b>33,9</b>	<b>200,0</b>	<b>200,0</b>
Gminy miejsko-wiejskie:						
<i>Urban-rural gminas:</i>						
Bobolice .....	40,5	14,2	14,2	26,4	180,5	180,5
w tym miasto <i>of which city</i>	-	-	-	-	-	-
Polanów .....	6,1	-	-	6,1	2,0	2,0
w tym miasto <i>of which city</i>	-	-	-	-	-	-
Sianów .....	-	-	-	-	0,3	0,3
w tym miasto <i>of which city</i>	-	-	-	-	-	-
Gminy wiejskie: <i>Rural gminas:</i>						
Będzino .....	0,7	0,7	0,7	-	1,3	1,3
Biesiekierz .....	-	-	-	-	-	-
Manowo .....	1,5	-	-	1,5	-	-
Mielno .....	-	-	-	-	-	-
Świeszyno .....	7,5	7,5	7,5	-	16,0	16,0
<b>Powiat sławieński .....</b>	<b>6,4</b>	<b>6,4</b>	<b>6,4</b>	<b>-</b>	<b>70,1</b>	<b>70,1</b>
Gminy miejskie: <i>Urban gminas:</i>						
Darłowo .....	-	-	-	-	-	-
Sławno .....	-	-	-	-	-	-

<sup>a</sup> Użytków rolnych i nieużytków przeznaczonych do zalesienia w planie zagospodarowania przestrzennego.

<sup>a</sup> Agricultural land and wasteland designated for afforestation in land development plan.

TABL. 3 /71/. **GRUNTY NIELEŚNE ZALESIONE I PRZEZNACZONE DO ZALESIENIA W 2015 R.**  
(**cd.**)  
**NON-FOREST LAND AFFORESTED AND DESIGNATED FOR AFFORESTATION**  
**IN 2015 (cont.)**

WYSZCZEGÓLNIENIE SPECIFICATION	Zalesienia gruntów nieleśnych <sup>a</sup> Afforestations non-forest land <sup>a</sup>				Powierzchnia gruntów nieleśnych przeznaczonych do zalesienia (stan w dniu 31 XII) Non-forest land designated for afforestation (as of 31 XII)	
	ogółem grand total	publiczne public		prywatne private	razem total	w tym w zarzą- dzie Lasów Państwowych of which mana- ged by the State Forests
		razem total	w tym w zarzą- dzie Lasów Państwowych of which mana- ged by the State Forests			
w ha in ha						
<b>PODREGION SUBREGION KOSZALIŃSKI (dok.)</b>						
<b>Powiat sławieński (dok.)</b>						
Gminy wiejskie: Rural gminas:						
Darłowo .....	6,4	6,4	6,4	–	5,7	5,7
Malechowo .....	–	–	–	–	11,7	11,7
Postomino .....	–	–	–	–	9,3	9,3
Sławno .....	–	–	–	–	43,4	43,4
<b>Miasto na prawach powiatu: City with powiat status:</b>						
<b>Koszalin .....</b>	–	–	–	–	–	–
<b>PODREGION SUBREGION SZCZECINECKO-PYRZYCKI</b>	<b>196,4</b>	<b>188,2</b>	<b>188,2</b>	<b>8,2</b>	<b>390,1</b>	<b>390,1</b>
<b>Powiat choszczeński .....</b>	<b>4,9</b>	<b>4,9</b>	<b>4,9</b>	<b>–</b>	<b>6,8</b>	<b>6,8</b>
Gminy miejsko-wiejskie: Urban-rural gminas:						
Choszczno .....	2,4	2,4	2,4	–	1,0	1,0
w tym miasto of which city	–	–	–	–	–	–
Drawno .....	1,4	1,4	1,4	–	–	–
w tym miasto of which city	–	–	–	–	–	–
Pelczyce .....	–	–	–	–	–	–
w tym miasto of which city	–	–	–	–	–	–
Recz .....	0,1	0,1	0,1	–	–	–
w tym miasto of which city	–	–	–	–	–	–
Gminy wiejskie: Rural gminas:						
Bierzwnik .....	1,1	1,1	1,1	–	5,8	5,8
Krzęcin .....	–	–	–	–	–	–
<b>Powiat drawski .....</b>	<b>124,4</b>	<b>124,4</b>	<b>124,4</b>	<b>–</b>	<b>206,7</b>	<b>206,7</b>
Gminy miejsko-wiejskie: Urban-rural gminas:						
Czaplinek .....	2,6	2,6	2,6	–	3,7	3,7
w tym miasto of which city	–	–	–	–	–	–
Drawsko Pomorskie .....	–	–	–	–	59,9	59,9
w tym miasto of which city	–	–	–	–	–	–
Kalisz Pomorski .....	118,2	118,2	118,2	–	139,1	139,1
w tym miasto of which city	–	–	–	–	–	–
Złocieniec .....	2,6	2,6	2,6	–	4,0	4,0
w tym miasto of which city	–	–	–	–	0,4	0,4
Gminy wiejskie: Rural gminas:						
Ostrowice .....	–	–	–	–	–	–
Wierzchowo .....	1,0	1,0	1,0	–	–	–
<b>Powiat łobeski .....</b>	<b>16,1</b>	<b>7,9</b>	<b>7,9</b>	<b>8,2</b>	<b>12,3</b>	<b>12,3</b>
Gminy miejsko-wiejskie: Urban-rural gminas:						
Dobra .....	–	–	–	–	–	–
w tym miasto of which city	–	–	–	–	–	–
Łobez .....	9,0	0,8	0,8	8,2	–	–
w tym miasto of which city	–	–	–	–	–	–

<sup>a</sup> Użytków rolnych i nieużytków przeznaczonych do zalesienia w planie zagospodarowania przestrzennego.

<sup>a</sup> Agricultural land and wasteland designated for afforestation in land development plan.

TABL. 3 /71/. **GRUNTY NIELEŚNE ZALESIONE I PRZEZNACZONE DO ZALESIENIA W 2015 R.**  
(**cd.**)  
**NON-FOREST LAND AFFORESTED AND DESIGNATED FOR AFFORESTATION**  
**IN 2015 (cont.)**

WYSZCZEGÓLNIENIE SPECIFICATION	Zalesienia gruntów nieleśnych <sup>a</sup> Afforestations non-forest land <sup>a</sup>			Powierzchnia gruntów nieleśnych przeznaczonych do zalesienia (stan w dniu 31 XII) Non-forest land designated for afforestation (as of 31 XII)		
	ogółem grand total	publiczne public		prywatne private	razem total	w tym w zarzą- dzie Lasów Państwowych of which mana- ged by the State Forests
		razem total	w tym w zarzą- dzie Lasów Państwowych of which mana- ged by the State Forests			
w ha in ha						
<b>PODREGION SUBREGION SZCZECINECKO-PYRZYCKI (cd.)</b>						
<b>Powiat łobeski (dok.)</b>						
Gminy miejsko-wiejskie: (dok.) Urban-rural gminas: (cont.)						
Resko .....	—	—	—	—	12,3	12,3
w tym miasto of which city	—	—	—	—	—	—
Węgorzyno .....	—	—	—	—	—	—
w tym miasto of which city	—	—	—	—	—	—
Gmina wiejska: Rural gmina:						
Radowo Małe .....	7,1	7,1	7,1	—	—	—
<b>Powiat myśliborski .....</b>	<b>15,0</b>	<b>15,0</b>	<b>15,0</b>	<b>—</b>	<b>5,8</b>	<b>5,8</b>
Gminy miejsko-wiejskie: Urban-rural gminas:						
Barlinek .....	—	—	—	—	—	—
w tym miasto of which city	—	—	—	—	—	—
Dębno .....	1,3	1,3	1,3	—	—	—
w tym miasto of which city	—	—	—	—	—	—
Myślibórz .....	3,5	3,5	3,5	—	5,8	5,8
w tym miasto of which city	—	—	—	—	—	—
Gminy wiejskie: Rural gminas:						
Boleszkowice .....	—	—	—	—	—	—
Nowogródek Pomorski .....	10,2	10,2	10,2	—	—	—
<b>Powiat pyrzycki .....</b>	<b>—</b>	<b>—</b>	<b>—</b>	<b>—</b>	<b>—</b>	<b>—</b>
Gminy miejsko-wiejskie: Urban-rural gminas:						
Lipiany .....	—	—	—	—	—	—
w tym miasto of which city	—	—	—	—	—	—
Pyrzyce .....	—	—	—	—	—	—
w tym miasto of which city	—	—	—	—	—	—
Gminy wiejskie: Rural gminas:						
Bielice .....	—	—	—	—	—	—
Kozielice .....	—	—	—	—	—	—
Przelewice .....	—	—	—	—	—	—
Warnice .....	—	—	—	—	—	—
<b>Powiat szczecinecki .....</b>	<b>17,6</b>	<b>17,6</b>	<b>17,6</b>	<b>—</b>	<b>60,5</b>	<b>60,5</b>
Gmina miejska: Urban gmina: Szczecinek .....	—	—	—	—	—	—
Gminy miejsko-wiejskie: Urban-rural gminas:						
Barwice .....	—	—	—	—	4,1	4,1
w tym miasto of which city	—	—	—	—	—	—
Biały Bór .....	—	—	—	—	16,5	16,5
w tym miasto of which city	—	—	—	—	15,8	15,8
Borne Sulinowo .....	0,6	0,6	0,6	—	4,4	4,4
w tym miasto of which city	—	—	—	—	—	—

<sup>a</sup> Użytków rolnych i nieużytków przeznaczonych do zalesienia w planie zagospodarowania przestrzennego.

<sup>a</sup> Agricultural land and wasteland designated for afforestation in land development plan.

TABL. 3 /71/. **GRUNTY NIELEŚNE ZALESIONE I PRZEZNACZONE DO ZALESIENIA W 2015 R.**  
(**cd.**)  
**NON-FOREST LAND AFFORESTED AND DESIGNATED FOR AFFORESTATION**  
**IN 2015 (cont.)**

WYSZCZEGÓLNIENIE SPECIFICATION	Zalesienia gruntów nieleśnych <sup>a</sup> Afforestations non-forest land <sup>a</sup>				Powierzchnia gruntów nieleśnych przeznaczonych do zalesienia (stan w dniu 31 XII) Non-forest land designated for afforestation (as of 31 XII)	
	ogółem grand total	publiczne public		prywatne private	razem total	w tym w zarzą- dzie Lasów Państwowych of which mana- ged by the State Forests
		razem total	w tym w zarzą- dzie Lasów Państwowych of which mana- ged by the State Forests			
w ha in ha						
<b>PODREGION SUBREGION SZCZECINECKO-PYRZYCKI (dok.)</b>						
<b>Powiat szczecinecki (dok.)</b>						
Gminy wiejskie: Rural gminas:						
Grzmiąca .....	16,9	16,9	16,9	–	35,5	35,5
Szczecinek .....	–	–	–	–	–	–
<b>Powiat świdwiński .....</b>	<b>–</b>	<b>–</b>	<b>–</b>	<b>–</b>	<b>98,2</b>	<b>98,2</b>
Gmina miejska: Urban gmina:						
Świdwin .....	–	–	–	–	17,1	17,1
Gmina miejsko-wiejska:						
Urban-rural gmina:						
Połczyn-Zdrój .....	–	–	–	–	–	–
w tym miasto of which city	–	–	–	–	–	–
Gminy wiejskie: Rural gminas:						
Brzeżno .....	–	–	–	–	17,6	17,6
Rąbino .....	–	–	–	–	16,2	16,2
Stawoborze .....	–	–	–	–	10,6	10,6
Świdwin .....	–	–	–	–	36,7	36,7
<b>Powiat walecki .....</b>	<b>18,5</b>	<b>18,5</b>	<b>18,5</b>	<b>–</b>	<b>–</b>	<b>–</b>
Gmina miejska: Urban gmina:						
Walcz .....	–	–	–	–	–	–
Gminy miejsko-wiejskie:						
Urban-rural gminas:						
Człopa .....	17,6	17,6	17,6	–	–	–
w tym miasto of which city	–	–	–	–	–	–
Mirosławiec .....	0,8	0,8	0,8	–	–	–
w tym miasto of which city	–	–	–	–	–	–
Tuczno .....	–	–	–	–	–	–
w tym miasto of which city	–	–	–	–	–	–
Gmina wiejska: Rural gmina:						
Walcz .....	–	–	–	–	–	–
<b>PODREGION SUBREGION M. SZCZECIN .....</b>	<b>–</b>	<b>–</b>	<b>–</b>	<b>–</b>	<b>–</b>	<b>–</b>
<b>Miasto na prawach powiatu: City with powiat status:</b>						
Szczecin .....	–	–	–	–	–	–
<b>PODREGION SUBREGION SZCZECIŃSKI .....</b>	<b>46,0</b>	<b>46,0</b>	<b>46,0</b>	<b>–</b>	<b>239,4</b>	<b>238,5</b>
<b>Powiat goleniowski .....</b>	<b>10,3</b>	<b>10,3</b>	<b>10,3</b>	<b>–</b>	<b>76,9</b>	<b>76,9</b>
Gminy miejsko-wiejskie:						
Urban-rural gminas:						
Goleniów .....	–	–	–	–	0,9	0,9
w tym miasto of which city	–	–	–	–	–	–
Maszewo .....	–	–	–	–	15,2	15,2
w tym miasto of which city	–	–	–	–	–	–

<sup>a</sup> Użytków rolnych i nieużytków przeznaczonych do zalesienia w planie zagospodarowania przestrzennego.

<sup>a</sup> Agricultural land and wasteland designated for afforestation in land development plan.

TABL. 3 /71/. **GRUNTY NIELEŚNE ZALESIONE I PRZEZNACZONE DO ZALESIENIA W 2015 R.**  
(**cd.**)  
**NON-FOREST LAND AFFORESTED AND DESIGNATED FOR AFFORESTATION**  
**IN 2015 (cont.)**

WYSZCZEGÓLNIENIE SPECIFICATION	Zalesienia gruntów nieleśnych <sup>a</sup> Afforestations non-forest land <sup>a</sup>			Powierzchnia gruntów nieleśnych przeznaczonych do zalesienia (stan w dniu 31 XII) Non-forest land designated for afforestation (as of 31 XII)		
	ogółem grand total	publiczne public		prywatne private	razem total	w tym w zarzą- dzie Lasów Państwowych of which mana- ged by the State Forests
		razem total	w tym w zarzą- dzie Lasów Państwowych of which mana- ged by the State Forests			
w ha in ha						
<b>PODREGION SUBREGION</b>						
<b>SZCZECIŃSKI (cd.)</b>						
<b>Powiat goleniowski (dok.)</b>						
Gminy miejsko-wiejskie: (dok.)						
Urban-rural gminas: (cont.)						
Nowogard .....	1,8	1,8	1,8	—	1,6	1,6
w tym miasto of which city	—	—	—	—	—	—
Stepnica .....	—	—	—	—	—	—
w tym miasto of which city	—	—	—	—	—	—
Gminy wiejskie: Rural gminas:						
Osina .....	5,5	5,5	5,5	—	15,3	15,3
Przybiernów .....	3,0	3,0	3,0	—	43,9	43,9
<b>Powiat gryficki .....</b>	<b>1,9</b>	<b>1,9</b>	<b>1,9</b>	<b>—</b>	<b>29,6</b>	<b>28,7</b>
Gminy miejsko-wiejskie:						
Urban-rural gminas:						
Gryfice .....	—	—	—	—	—	—
w tym miasto of which city	—	—	—	—	—	—
Ploty .....	1,9	1,9	1,9	—	26,7	25,8
w tym miasto of which city	—	—	—	—	1,0	—
Trzebiatów .....	—	—	—	—	—	—
w tym miasto of which city	—	—	—	—	—	—
Gminy wiejskie: Rural gminas:						
Brojce .....	—	—	—	—	2,9	2,9
Karnice .....	—	—	—	—	—	—
Rewal .....	—	—	—	—	—	—
<b>Powiat gryfiński .....</b>	<b>11,5</b>	<b>11,5</b>	<b>11,5</b>	<b>—</b>	<b>71,5</b>	<b>71,5</b>
Gminy miejsko-wiejskie:						
Urban-rural gminas:						
Cedynia .....	—	—	—	—	—	—
w tym miasto of which city	—	—	—	—	—	—
Chojna .....	—	—	—	—	—	—
w tym miasto of which city	—	—	—	—	—	—
Gryfino .....	0,9	0,9	0,9	—	—	—
w tym miasto of which city	—	—	—	—	—	—
Mieszkowice .....	—	—	—	—	—	—
w tym miasto of which city	—	—	—	—	—	—
Moryń .....	—	—	—	—	—	—
w tym miasto of which city	—	—	—	—	—	—
Trzcieżno-Zdrój .....	5,9	5,9	5,9	—	56,7	56,7
w tym miasto of which city	—	—	—	—	—	—
Gminy wiejskie: Rural gminas:						
Banie .....	—	—	—	—	—	—
Stare Czarnowo .....	—	—	—	—	—	—
Widuchowa .....	4,7	4,7	4,7	—	14,8	14,8

<sup>a</sup> Użytków rolnych i nieużytków przeznaczonych do zalesienia w planie zagospodarowania przestrzennego.

<sup>a</sup> Agricultural land and wasteland designated for afforestation in land development plan.

TABL. 3 /71/. **GRUNTY NIELEŚNE ZALESIONE I PRZEZNACZONE DO ZALESIENIA W 2015 R.**  
**(dok.)**  
**NON-FOREST LAND AFFORESTED AND DESIGNATED FOR AFFORESTATION**  
**IN 2015 (cont.)**

WYSZCZEGÓLNIENIE SPECIFICATION	Zalesienia gruntów nieleśnych <sup>a</sup> Afforestations non-forest land <sup>a</sup>			Powierzchnia gruntów nieleśnych przeznaczonych do zalesienia (stan w dniu 31 XII) Non-forest land designated for afforestation (as of 31 XII)		
	ogółem grand total	publiczne public		prywatne private	razem total	w tym w zarzą- dzie Lasów Państwowych of which mana- ged by the State Forests
		razem total	w tym w zarzą- dzie Lasów Państwowych of which mana- ged by the State Forests			
w ha in ha						
<b>PODREGION SUBREGION</b>						
<b>SZCZECIŃSKI (dok.)</b>						
<b>Powiat kamiński</b> .....	<b>9,3</b>	<b>9,3</b>	<b>9,3</b>	<b>-</b>	<b>58,1</b>	<b>58,1</b>
Gminy miejsko-wiejskie: <i>Urban-rural gminas:</i>						
Dziwnów .....	-	-	-	-	-	-
w tym miasto <i>of which city</i>	-	-	-	-	-	-
Golczewo .....	8,1	8,1	8,1	-	55,4	55,4
w tym miasto <i>of which city</i>	-	-	-	-	-	-
Kamień Pomorski .....	1,2	1,2	1,2	-	-	-
w tym miasto <i>of which city</i>	-	-	-	-	-	-
Międzyzdroje .....	-	-	-	-	-	-
w tym miasto <i>of which city</i>	-	-	-	-	-	-
Wolin .....	-	-	-	-	2,7	2,7
w tym miasto <i>of which city</i>	-	-	-	-	-	-
Gmina wiejska: <i>Rural gmina:</i>						
Świerżno .....	-	-	-	-	-	-
<b>Powiat policki</b> .....	<b>-</b>	<b>-</b>	<b>-</b>	<b>-</b>	<b>-</b>	<b>-</b>
Gminy miejsko-wiejskie: <i>Urban-rural gminas:</i>						
Nowe Warpno .....	-	-	-	-	-	-
w tym miasto <i>of which city</i>	-	-	-	-	-	-
Police .....	-	-	-	-	-	-
w tym miasto <i>of which city</i>	-	-	-	-	-	-
Gminy wiejskie: <i>Rural gminas:</i>						
Dobra (Szczecińska) .....	-	-	-	-	-	-
Kołbaskowo .....	-	-	-	-	-	-
<b>Powiat stargardzki</b> .....	<b>12,9</b>	<b>12,9</b>	<b>12,9</b>	<b>-</b>	<b>3,3</b>	<b>3,3</b>
Gmina miejska: <i>Urban gmina:</i>						
Stargard Szczeciński .....	-	-	-	-	-	-
Gminy miejsko-wiejskie: <i>Urban-rural gminas:</i>						
Chociwel .....	-	-	-	-	-	-
w tym miasto <i>of which city</i>	-	-	-	-	-	-
Dobrzany .....	1,1	1,1	1,1	-	0,5	0,5
w tym miasto <i>of which city</i>	-	-	-	-	-	-
Ińsko .....	-	-	-	-	0,7	0,7
w tym miasto <i>of which city</i>	-	-	-	-	-	-
Suchań .....	0,8	0,8	0,8	-	-	-
w tym miasto <i>of which city</i>	-	-	-	-	-	-
Gminy wiejskie: <i>Rural gminas:</i>						
Dolice .....	10,6	10,6	10,6	-	-	-
Kobylanka .....	-	-	-	-	-	-
Marianowo .....	-	-	-	-	2,1	2,1
Stara Dąbrowa .....	0,1	0,1	0,1	-	-	-
Stargard Szczeciński .....	0,3	0,3	0,3	-	-	-
<b>Miasto na prawach powiatu:</b> <b>City with powiat status:</b>						
Świnoujście .....	-	-	-	-	-	-

<sup>a</sup> Użytków rolnych i nieużytków przeznaczonych do zalesienia w planie zagospodarowania przestrzennego.

<sup>a</sup> Agricultural land and wasteland designated for afforestation in land development plan.



TABL. 4 /72/. **LASY NIESTANOWIĄCE WŁASNOŚCI SKARBU PAŃSTWA W 2015 R.**  
**FORESTS NON OWNED BY THE STATE TREASURY IN 2015**

WYSZCZEGÓLNIENIE SPECIFICATION	Powierzchnia gruntów leśnych <sup>a</sup> Forest land <sup>a</sup>				Lasy ochronne w % po- wierzchni gruntów leśnych <sup>a</sup> Protective forests in % of forests land <sup>a</sup>	Odnowienia i zalesienia Renewals and afforestations		Pozyskanie drewna (grubizny) w dam <sup>3</sup> Removals (timber) in dam <sup>3</sup>
	ogółem grand total	w tym własność of which property of				ogółem total	w tym zale- sienia <sup>b</sup> of which affore- stations <sup>b</sup>	
		osób fizycznych natural persons	wspólnot gruntowych land cooperatives	gmin gmina				
<b>WOJEWÓDZTWO .....</b> <b>VOIVODSHIP</b>	<b>24925,1</b>	<b>16168,1</b>	<b>31,1</b>	<b>4545,7</b>	<b>10,8</b>	<b>72,5</b>	<b>42,2</b>	<b>20,2</b>
<b>Podregion Subregion</b>								
<b>koszaliński .....</b>	<b>5960,4</b>	<b>4073,5</b>	<b>-</b>	<b>524,1</b>	<b>5,1</b>	<b>33,9</b>	<b>33,9</b>	<b>4,8</b>
Powiaty: Powiats:								
białogardzki .....	1621,3	1062,3	-	201,0	10,2	-	-	0,3
kolobrzowski .....	913,8	655,5	-	83,6	4,6	-	-	1,0
koszaliński .....	2227,0	1600,3	-	53,7	-	33,9	33,9	2,7
ślawieński .....	1070,3	736,2	-	79,9	-	-	-	0,7
Miasto na prawach powiatu: City with powiat status:								
Koszalin .....	128,2	19,2	-	105,9	74,8	-	-	0,1
<b>Podregion Subregion</b>								
<b>szczecinecko-pyrzycki</b>	<b>10976,9</b>	<b>8438,2</b>	<b>31,1</b>	<b>863,7</b>	<b>1,7</b>	<b>37,8</b>	<b>8,2</b>	<b>8,2</b>
Powiaty: Powiats:								
choszczeński .....	783,6	623,0	-	33,0	-	0,2	-	0,4
drawski .....	2413,6	2053,3	-	199,7	2,6	-	-	1,1
łobeski .....	952,7	766,9	-	30,6	-	8,2	8,2	0,3
myśliborski .....	747,2	592,7	-	67,1	-	1,9	-	1,8
pyrzycki .....	451,9	143,0	-	143,9	-	-	-	0,1
szczecinecki .....	2679,6	2053,0	-	115,6	0,5	24,7	-	2,1
świdwiński .....	1861,1	1433,2	-	84,0	-	-	-	1,3
walecki .....	1087,3	773,2	31,1	189,7	10,0	2,8	-	1,1
<b>Podregion Subregion</b>								
<b>m. Szczecin .....</b>	<b>2739,0</b>	<b>51,6</b>	<b>-</b>	<b>2674,4</b>	<b>74,2</b>	<b>0,6</b>	<b>-</b>	<b>4,1</b>
Miasto na prawach powiatu: City with powiat status:								
Szczecin .....	2739,0	51,6	-	2674,4	74,2	0,6	-	4,1
<b>Podregion Subregion</b>								
<b>szczeciński .....</b>	<b>5248,8</b>	<b>3604,8</b>	<b>-</b>	<b>483,6</b>	<b>3,0</b>	<b>0,1</b>	<b>-</b>	<b>3,1</b>
Powiaty: Powiats:								
goleniowski .....	534,1	323,5	-	106,1	0,9	-	-	-
gryficki .....	727,1	651,4	-	54,1	-	-	-	1,5
gryfiński .....	874,6	546,8	-	34,6	0,1	0,1	-	0,4
kamieński .....	709,3	428,1	-	73,7	-	-	-	0,1
policki .....	291,2	157,8	-	40,9	3,9	-	-	0,1
stargardzki .....	1971,4	1477,0	-	59,4	-	-	-	1,0
Miasto na prawach powiatu: City with powiat status:								
Świnoujście .....	141,1	20,3	-	114,7	100,0	-	-	-

<sup>a</sup> Stan w dniu 31 XII. <sup>b</sup> Użytków rolnych i nieużytków przeznaczonych do zalesienia w planie zagospodarowania przestrzennego.

<sup>a</sup> As of 31 XII. <sup>b</sup> Agricultural land and wasteland designated for afforestation in land development plan.

## DZIAŁ XI

### TRANSPORT

#### Uwagi ogólne

1. Ogólne dane o **długości dróg publicznych** obejmują dane o drogach miejskich i zamiejskich o nawierzchni twardej i gruntowej.

**Drogi publiczne** ze względu na funkcje w sieci drogowej dzielą się według przepisów ustawy z dnia 21 III 1985 r. o drogach publicznych (tekst jednolity Dz. U. Nr 14, poz. 60 z późn. zm.) na następujące kategorie: drogi krajowe, wojewódzkie, powiatowe i gminne.

Do **dróg powiatowych** zalicza się drogi (poza krajowymi i wojewódzkimi) stanowiące połączenia miast będących siedzibami powiatów z siedzibami gmin i siedzib gmin między sobą.

Do **dróg gminnych** zalicza się drogi o znaczeniu lokalnym, stanowiące uzupełniającą sieć dróg (poza krajowymi, wojewódzkimi i powiatowymi) służących miejscowym potrzebom, z wyłączeniem dróg wewnętrznych.

Do **dróg o nawierzchni twardej** zalicza się drogi o nawierzchni twardej ulepszonej (z kostki kamiennej, klinkieru, betonu, z płyt kamiennobetonowych, bitumu) oraz drogi o nawierzchni nieulepszonej (o nawierzchni tłuczniowej i brukowej).

Do **dróg o nawierzchni gruntowej** zalicza się drogi o nawierzchni z gruntu rodzimego oraz utrwalone w wyniku specjalnych zabiegów i preparacji gruntu rodzimego przy pomocy mieszanin wykonanych z gliny, żwiru, żużla itp.

2. Informacje o **pojazdach samochodowych i ciągnikach** zarejestrowanych prezentowane są według centralnej ewidencji pojazdów (CEPiK) prowadzonej przez Ministerstwo Spraw Wewnętrznych.

3. Dane o **wypadkach drogowych** obejmują zdarzenia mające związek z ruchem pojazdów na drogach publicznych, w wyniku których nastąpiła śmierć lub uszkodzenie ciała osób.

Za **śmiertelną ofiarę wypadku drogowego** uznano osobę zmarłą (w wyniku doznanych obrażeń) na miejscu wypadku lub w ciągu 30 dni.

Za **ranną ofiarę wypadku drogowego** uznano osobę, która doznała obrażeń ciała i otrzymała pomoc lekarską.

## CHAPTER XI

### TRANSPORT

#### General notes

1. General data on **length of public roads** include data on urban and non-urban hard surface roads and unsurfaced roads.

On account of functions in a road network **public roads** are divided, according to the Law on Public Roads dated 21 III 1985 (uniform text Journal Laws No. 14., item 60, with later amendments), into following categories: national, regional, district and communal roads.

**District roads** include roads (excluding national and regional roads), which link district capital cities with commune capital cities and commune capital cities with other such cities.

**Communal roads** include roads with local significance complementing the road network (excluding domestic, voivodship and powiat roads) serving regional needs, excluding internal roads.

**Hard surface roads** include improved hard surface public roads (made of stone cube, clinker, concrete, stone and concrete slabs and bitumen) and roads with regular surface (macadam and boulder pavement).

**Unsurfaced roads** are subsoil surfaced roads and roads hardened in special processes and preparations of subsoil utilising mixtures made of clay, gravel, slag, etc.

2. Information on registered **vehicles and tractors** has been presented according to central vehicle register maintained by the Ministry of Interior.

3. Data regarding **road traffic accidents** cover events connected with the movement of vehicles on public roads as a result of which death or injury occurred.

A **road traffic accident fatality** is understood as a person who died (as a result of injuries incurred) at the scene of the accident or within the course of 30 days.

A **road traffic accident injury** is understood as a person who incurred injuries and received medical attention.

TABL. 1 /73/. **DROGI PUBLICZNE W 2015 R.**  
Stan w dniu 31 XII  
**PUBLIC ROADS IN 2015**  
As of 31 XII

WYSZCZEGÓLNIENIE SPECIFICATION	Drogi powiatowe District roads				Drogi gminne Communal roads			
	o nawierzchni twardej on hard surface			o na- wierzchni gruntowej unsurfaced	o nawierzchni twardej on hard surface			o na- wierzchni gruntowej unsurfaced
	ogółem total	na 100 km <sup>2</sup> per 100 km <sup>2</sup>	z liczby ogółem o na- wierzchni ulepszonej of which of total improved		ogółem total	na 100 km <sup>2</sup> per 100 km <sup>2</sup>	z liczby ogółem o na- wierzchni ulepszonej of which of total improved	
				w km				in km
<b>WOJEWÓDZTWO ..... VOIVODSHIP</b>	<b>7032,6</b>	<b>30,7</b>	<b>6578,1</b>	<b>643,0</b>	<b>3668,2</b>	<b>16,0</b>	<b>2803,6</b>	<b>5254,6</b>
<b>Podregion Subregion</b>								
<b>koszaliński .....</b>	<b>1361,2</b>	<b>31,2</b>	<b>1292,8</b>	<b>140,6</b>	<b>1045,9</b>	<b>24,0</b>	<b>773,4</b>	<b>1337,9</b>
Powiaty: Powiats:								
białogardzki .....	267,5	31,7	256,3	32,8	121,5	14,4	107,3	156,0
kolobrzowski .....	278,1	38,4	261,1	30,0	204,8	28,2	194,2	469,8
koszaliński .....	426,4	25,8	407,8	44,2	252,2	15,3	194,8	582,0
slawieński .....	318,1	30,5	296,9	32,3	368,0	35,3	180,1	105,4
Miasto na prawach powiatu: City with powiat status:								
Koszalin .....	71,1	72,6	70,7	1,3	99,4	101,4	97,0	24,7
<b>Podregion Subregion</b>								
<b>szczecinecko-pyrzycki</b>	<b>2890,0</b>	<b>28,0</b>	<b>2659,1</b>	<b>262,0</b>	<b>1016,0</b>	<b>9,8</b>	<b>686,0</b>	<b>2560,9</b>
Powiaty: Powiats:								
choszczeński .....	402,4	30,3	343,2	66,3	138,0	10,4	67,4	436,9
drawski .....	375,2	21,3	350,1	25,8	143,6	8,1	116,3	202,5
łobeski .....	350,0	32,9	320,7	22,4	49,4	4,6	37,8	243,9
myśliborski .....	412,0	34,9	345,0	21,0	191,8	16,2	100,2	563,0
pyrzycki .....	290,5	40,0	282,4	29,2	108,0	14,9	75,6	116,9
szczecinecki .....	487,8	27,6	470,9	21,5	155,6	8,8	108,0	175,4
świdwiński .....	340,7	31,2	318,3	38,3	110,8	10,1	68,2	296,7
walecki .....	231,4	16,4	228,5	37,5	118,8	8,4	112,5	525,6
<b>Podregion Subregion</b>								
<b>m. Szczecin .....</b>	<b>241,5</b>	<b>80,2</b>	<b>231,0</b>	<b>4,7</b>	<b>431,9</b>	<b>143,5</b>	<b>407,4</b>	<b>48,6</b>
Miasto na prawach powiatu: City with powiat status:								
Szczecin .....	241,5	80,2	231,0	4,7	431,9	143,5	407,4	48,6
<b>Podregion Subregion</b>								
<b>szczeciński .....</b>	<b>2539,9</b>	<b>32,2</b>	<b>2395,2</b>	<b>235,7</b>	<b>1174,4</b>	<b>14,9</b>	<b>936,8</b>	<b>1307,2</b>
Powiaty: Powiats:								
goleniowski .....	587,2	36,3	550,2	52,0	87,0	5,4	68,8	58,4
gryficki .....	332,4	32,7	305,9	31,5	278,8	27,4	260,2	307,7
gryfiński .....	550,9	29,5	504,0	80,6	221,7	11,9	113,4	456,2
kamieński .....	278,4	27,8	260,5	49,9	106,4	10,6	91,2	143,9
policki .....	172,4	25,9	172,2	5,9	224,0	33,7	166,7	73,5
stargardzki .....	581,4	38,3	565,6	15,6	204,9	13,5	185,3	252,1
Miasto na prawach powiatu: City with powiat status:								
Świnoujście .....	37,2	18,9	36,8	0,2	51,6	26,2	51,2	15,4

Źródło: dane Generalnej Dyrekcji Dróg Krajowych i Autostrad.  
Source: data of the General Directorate of National Roads and Motorways.

TABL. 2 /74/. **POJAZDY SAMOCHODOWE I CIĄGNIKI ZAREJESTROWANE<sup>a</sup> W 2015 R.**  
 Stan w dniu 31 XII  
**ROAD VEHICLES AND TRACTORS IN VEHICLE REGISTER<sup>a</sup> IN 2015**  
 As of 31 XII

WYSZCZEGÓLNIENIE SPECIFICATION	Ogółem Total	W tym Of which				
		samochody osobowe passenger cars	autobusy buses	samochody ciężarowe i ciągniki siodłowe <sup>b</sup> lorries and road tractors <sup>b</sup>	ciągniki balastowe i rolnicze balast and agricultural tractors	motocykle motorcycles
<b>WOJEWÓDZTWO ..... VOIVODSHIP</b>	<b>1137114</b>	<b>873351</b>	<b>5260</b>	<b>141637</b>	<b>48189</b>	<b>61161</b>
<b>Podregion Subregion</b>						
<b>koszaliński .....</b>	<b>233038</b>	<b>178148</b>	<b>1174</b>	<b>30935</b>	<b>9642</b>	<b>11562</b>
Powiaty: Powiats:						
białogardzki .....	32024	23986	129	3621	1597	2511
kolobrzeczki .....	52029	40285	321	6396	2251	2428
koszaliński .....	47621	34735	221	6067	3161	3154
ślawieński .....	38780	30046	181	4184	2235	1879
Miasto na prawach powiatu: City with powiat status:						
Koszalin .....	62584	49096	322	10667	398	1590
<b>Podregion Subregion</b>						
<b>szczecinecko-pyrzycki</b>	<b>300921</b>	<b>223110</b>	<b>1073</b>	<b>33006</b>	<b>20460</b>	<b>21553</b>
Powiaty: Powiats:						
choszczeński .....	36395	26498	128	3522	3165	2895
drawski .....	41488	29485	161	4686	2647	4249
łobeski .....	27997	20308	59	2907	2298	2280
myśliborski .....	52018	39172	177	6244	3047	3089
pyrzycki .....	31542	23329	114	2942	3085	1872
szczecinecki .....	41268	32897	127	4655	1782	1573
świdwiński .....	33639	25122	82	3620	2399	2250
walecki .....	36574	26299	225	4430	2037	3345
<b>Podregion Subregion</b>						
<b>m. Szczecin .....</b>	<b>243554</b>	<b>197426</b>	<b>1265</b>	<b>34512</b>	<b>1065</b>	<b>7401</b>
Miasto na prawach powiatu: City with powiat status:						
Szczecin .....	243554	197426	1265	34512	1065	7401
<b>Podregion Subregion</b>						
<b>szczeciński .....</b>	<b>359601</b>	<b>274667</b>	<b>1748</b>	<b>43184</b>	<b>17022</b>	<b>20645</b>
Powiaty: Powiats:						
goleniowski .....	63948	47102	243	8778	3537	3914
gryficki .....	43763	32677	372	5292	2654	2443
gryfiński .....	64507	48531	169	7140	4119	4180
kamieński .....	35296	26553	191	4354	1835	2107
policki .....	48844	39468	189	6056	742	2031
stargardzki .....	80716	61914	454	9230	3999	4613
Miasto na prawach powiatu: City with powiat status:						
Świnoujście .....	22527	18422	130	2334	136	1357

<sup>a</sup> Łącznie z pojazdami posiadającymi pozwolenie czasowe wydane w końcu roku. <sup>b</sup> Łącznie z samochodami ciężarowo-osobowymi.

Źródło: dane Ministerstwa Spraw Wewnętrznych i Administracji.

<sup>a</sup> Including road vehicles having temporary permission given at the end of the year. <sup>b</sup> Including vans.

S o u r c e: data of the Ministry of Interior and Administration.

TABL. 3 /75/. **WYPADKI DROGOWE<sup>a</sup> I ICH OFIARY W 2015 R.**  
 Stan w dniu 31 XII  
**ROAD TRAFFIC ACCIDENTS<sup>a</sup> AND THEIR CASUALTIES IN 2015**  
 As of 31 XII

WYSZCZEGÓLNIENIE SPECIFICATION	Wypadki Accidents	Ofiary wypadków Road traffic casualties	
		śmiertelne fatalities	ranni injured
<b>WOJEWÓDZTWO ..... VOIVODSHIP</b>	<b>1298</b>	<b>125</b>	<b>1470</b>
<b>Podregion Subregion</b>			
<b>koszaliński .....</b>	<b>220</b>	<b>22</b>	<b>244</b>
Powiaty: Powiats:			
białogardzki .....	23	–	28
kolobrzeski .....	108	5	123
koszaliński .....	30	10	35
ślawieński .....	24	4	24
Miasto na prawach powiatu: City with powiat status:			
Koszalin .....	35	3	34
<b>Podregion Subregion</b>			
<b>szczecinecko-pyrzycki .....</b>	<b>251</b>	<b>45</b>	<b>266</b>
Powiaty: Powiats:			
choszczeński .....	21	8	16
drawski .....	34	6	35
łobeski .....	28	2	35
myśliborski .....	57	6	64
pyrzycki .....	15	8	14
szczecinecki .....	32	7	32
świdwiński .....	20	4	20
walecki .....	44	4	50
<b>Podregion Subregion</b>			
<b>m. Szczecin .....</b>	<b>556</b>	<b>15</b>	<b>647</b>
Miasto na prawach powiatu: City with powiat status:			
Szczecin .....	556	15	647
<b>Podregion Subregion</b>			
<b>szczeciński .....</b>	<b>271</b>	<b>43</b>	<b>313</b>
Powiaty: Powiats:			
goleniowski .....	60	8	69
gryficki .....	25	5	32
gryfiński .....	37	13	33
kamieński .....	36	10	50
policki .....	28	1	35
stargardzki .....	36	5	40
Miasto na prawach powiatu: City with powiat status:			
Świnoujście .....	49	1	54

<sup>a</sup> Zarejestrowane przez Policję.

Źródło: dane Komendy Wojewódzkiej Policji.

<sup>a</sup> Registered by the Police.

Source: data of the Voivodship Police Headquarters.

## DZIAŁ XII

### HANDEL

#### Uwagi ogólne

**1. Targowiska** to wyodrębnione tereny i budowle (place, ulice, hale targowe) ze stałymi lub sezonowymi punktami sprzedaży drobnodetalicznej lub urządzeniami przeznaczonymi do prowadzenia handlu w wyznaczone dni tygodnia lub codziennie (bazaary).

Za **targowiska sezonowe** należy uznać te place i ulice, gdzie uruchamiane są na okres do 6 miesięcy punkty handlowe, w związku ze wzmożonym ruchem nabywców (np. nadmorski ruch urlopowy) i działalność ta jest ponawiana w kolejnych sezonach.

## CHAPTER XII

### TRADE

#### General notes

**1. Marketplaces** are specific areas and structures (squares, streets, market halls) with permanent or seasonal outlets for small-scale retail sales or with facilities designated for conducting trade on specific days of the week or weekly (bazaars).

**Seasonal marketplaces** are those squares and streets where trade outlets conduct activity for a period of 6 months, in connection with increased demand from buyers (e.g., holiday seaside demand) and this activity is repeated in successive seasons.

TABL. 1 /76/. **TARGOWISKA W 2015 R.**  
Stan w dniu 31 XII  
**MARKETPLACES IN 2015**  
As of 31 XII

WYSZCZEGÓLNIENIE SPECIFICATION	Targowiska stałe Permanent marketplace						Targowiska sezonowe (w ciągu roku) Seasonal market-places (during the year)	Roczne wpływy z opłaty targowej w tys. zł Annual receipts from market-place fees in thous. zł
	liczba number		powierzchnia w m <sup>2</sup> area in m <sup>2</sup>		stałe punkty sprzedaży drobnodetalicznej permanent small-retail sales outlets			
	ogółem total	w tym z przewagą sprzedaży drobnodetalicznej of which with pre-dominance of small-retail sales	ogółem total	w tym sprzedażowa of which sales area	ogółem total	w tym na targowiskach czynnych codziennie of which at marketplaces opened daily		
<b>WOJEWÓDZTWO ..... VOIVODSHIP</b>	<b>101</b>	<b>96</b>	<b>468973</b>	<b>156759</b>	<b>4363</b>	<b>3581</b>	<b>1106</b>	<b>10846,4</b>
<b>Podregion Subregion</b>								
<b>koszaliński .....</b>	<b>22</b>	<b>21</b>	<b>84165</b>	<b>48465</b>	<b>503</b>	<b>446</b>	<b>483</b>	<b>4217,1</b>
Powiaty: Powiats:								
białogardzki .....	4	4	20753	7606	35	5	4	210,8
kołobrzeski .....	6	6	15370	10376	186	174	110	1363,0
koszaliński .....	4	4	2188	1768	1	1	258	1385,6
ślawieński .....	2	2	6585	2485	36	21	5	551,4
Miasto na prawach powiatu: City with powiat status:								
Koszalin .....	6	5	39269	26230	245	245	106	706,3
<b>Podregion Subregion</b>								
<b>szczecinecko-pyrzycki</b>	<b>28</b>	<b>27</b>	<b>64954</b>	<b>32808</b>	<b>674</b>	<b>361</b>	<b>59</b>	<b>1135,3</b>
Powiaty: Powiats:								
choszczeński .....	4	4	7133	2720	58	53	3	105,9
drawski .....	4	4	6653	5093	59	49	5	134,7
łobeski .....	4	4	5519	1502	20	14	0	28,8
myśliborski .....	2	2	8874	3117	119	109	5	129,2
pyrzycki .....	2	2	1327	1211	16	16	33	42,5
szczecinecki .....	4	4	23171	10262	273	0	6	154,0
świdwiński .....	5	4	7077	4103	101	101	1	120,7
walecki .....	3	3	5200	4800	28	19	6	419,5
<b>Podregion Subregion</b>								
<b>m. Szczecin .....</b>	<b>13</b>	<b>12</b>	<b>96525</b>	<b>23922</b>	<b>972</b>	<b>830</b>	<b>5</b>	<b>2051,7</b>
Miasto na prawach powiatu: City with powiat status:								
Szczecin .....	13	12	96525	23922	972	830	5	2051,7
<b>Podregion Subregion</b>								
<b>szczeciński .....</b>	<b>38</b>	<b>36</b>	<b>223329</b>	<b>51564</b>	<b>2214</b>	<b>1944</b>	<b>559</b>	<b>3442,3</b>
Powiaty: Powiats:								
goleniowski .....	6	6	10091	3550	68	63	4	176,7
gryficki .....	5	5	7496	7316	77	47	110	440,1
gryfiński .....	12	11	70518	15673	1065	1041	2	424,3
kamieński .....	3	3	4300	960	37	36	5	696,7
policki .....	7	6	121171	19268	368	368	3	1259,7
stargardzki .....	4	4	6223	2946	49	49	5	100,2
Miasto na prawach powiatu: City with powiat status:								
Świnoujście .....	1	1	3530	1851	550	340	430	344,6

## DZIAŁ XIII

### FINANSE PUBLICZNE

#### Uwagi ogólne

**1. Finanse publiczne** obejmują procesy związane z gromadzeniem środków publicznych oraz ich rozdysponowaniem.

Podstawę prawną określającą te procesy od 1 I 2010 r. stanowi ustawa z dnia 27 VIII 2009 r. o finansach publicznych (tekst jednolity Dz. U. 2013, poz. 885, z późn. zm.) i przepisy wprowadzające ustawę o finansach publicznych (Dz. U. 2009, Nr 157, poz. 1241, z późn. zm.).

W przypadku gospodarki finansowej jednostek samorządu terytorialnego podstawę prawną stanowi również:

- ustawa z dnia 8 III 1990 r. o samorządzie gminnym (tekst jednolity Dz. U. 2015, poz. 1515, z późn. zm.),
- ustawa z dnia 5 VI 1998 r. o samorządzie powiatowym (tekst jednolity Dz. U. 2015, poz. 1445, z późn. zm.),
- ustawa z dnia 5 VI 1998 r. o samorządzie województwa (tekst jednolity Dz. U. 2015, poz. 1392, z późn. zm.),
- ustawa z dnia 13 XI 2003 r. o dochodach jednostek samorządu terytorialnego (tekst jednolity Dz. U. 2015, poz. 513, z późn. zm.),
- rozporządzenie Ministra Finansów z dnia 16 I 2014 r. w sprawie sprawozdawczości budżetowej (Dz. U. 2014, poz. 119),
- rozporządzenie Ministra Finansów z dnia 2 III 2010 r. w sprawie szczegółowej klasyfikacji dochodów, wydatków, przychodów i rozchodów oraz środków pochodzących ze źródeł zagranicznych (tekst jednolity Dz. U. 2014, poz. 1053).

**2.** Prezentowane dane obejmują informacje dotyczące dochodów i wydatków budżetów jednostek samorządu terytorialnego z uwzględnieniem dotacji celowych z budżetu państwa oraz subwencji ogólnej z budżetu państwa.

**3.** Dochody i wydatki budżetów jednostek samorządu terytorialnego są określane w uchwale budżetowej przez właściwe organy stanowiące na rok kalendarzowy (budżetowy), w terminach i na zasadach określonych w ustawach ustrojowych oraz ustawie o finansach publicznych.

Miasto na prawach powiatu realizuje jednocześnie zadania z zakresu działania gminy oraz powiatu i sporządza jeden budżet, w którym określone są poszczególne dochody z uwzględnieniem źródeł dochodów gminy i powiatu oraz wydatki realizowane łącznie przez gminę i powiat. Dlatego też w tablicach dochody i wydatki gmin podane są bez dochodów i wydatków gmin mających również status miasta na prawach powiatu, natomiast dochody i wydatki miast na prawach powiatu podane są łącznie z dochodami i wydatkami części gminnej i powiatowej.

## CHAPTER XIII

### PUBLIC FINANCE

#### General notes

**1. Public finances** include the processes connected with accumulation and allocation of public funds.

The legal basis defining these processes since 1 I 2010 is provided by the Law of 27 VIII 2009 on Public Finances (uniform text Journal of Laws 2013, item 885, with later amendments) and regulations introducing the Law on Public Finances (Journal of Laws 2009 No. 157, item 1241, with later amendments).

In case of the financial management of local governments, the legal basis is additionally provided by:

- the Law of 8 III 1990 on Gmina Local Government (uniform text Journal of Laws 2015, item 1515, with later amendments),
- the Law of 5 VI 1998 on Powiat Local Government (uniform text Journal of Laws 2015, item 1445, with later amendments),
- the Law of 5 VI 1998 on Voivodship Local Government (uniform text Journal of Laws 2015, item 1392, with later amendments),
- the Law of 13 XI 2003 on Incomes of Local Government Units (uniform text Journal of Laws 2015, item 513, with later amendments),
- the Minister of Finances Regulation of 16 I 2014 on Budgetary Reporting (Journal of Laws 2014, item 119),
- the Minister of Finances Regulation of 2 III 2010 on Detailed Classification of Incomes, Expenses, Revenues and Expenditures, and Funds from Foreign Resources (uniform text Journal of Laws 2014, item 1053).

**2.** The presented data include information regarding revenue and expenditure of: the budgets of local self-government entities taking into account the targeted grants from the state budget and general subvention from the state budget.

**3.** Revenue and expenditure of the budgets of local self-government entities are determined in the budgetary law passed by relevant councils for a period of one calendar year (a budgetary year) within the periods and in accordance with the principles set forth in statutory acts and in the Law of Public Finances.

City with powiat status realizes tasks of gmina as well as powiat. There is one budget drawn up every year, which consists of revenue (income received both by gmina and powiat) as well as expenditure realized jointly by gmina and powiat. Therefore in tables concerning revenue and expenditure of gminas, data for cities with powiat status include revenue of gminas as well as powiats and expenditure of both gmina and powiat are given jointly.



**4.** Dochody i wydatki budżetów jednostek samorządu terytorialnego grupuje się zgodnie z zasadami określonymi w ustawie o finansach publicznych, tj. na działy – określające rodzaj działalności oraz paragrafy – określające rodzaj dochodu lub wydatku; prezentowane dane w podziale na działy i paragrafy opracowano zgodnie z rozporządzeniem Ministra Finansów z dnia 2 III 2010 r. w sprawie szczegółowej klasyfikacji dochodów, wydatków, przychodów i rozchodów oraz środków pochodzących ze źródeł zagranicznych (tekst jednolity Dz. U. 2014, poz. 1053).

**5. Na dochody jednostek samorządu terytorialnego składają się:**

- 1) dochody własne, tj.:
  - a) udziały w podatkach stanowiących dochód budżetu państwa (tj. podatek dochodowy od osób prawnych i osób fizycznych),
  - b) wpływy z podatków oraz opłat ustalanych i pobieranych na podstawie odrębnych ustaw, w tym podatek od nieruchomości, podatek rolny, leśny, podatek od środków transportowych, podatek od czynności cywilnoprawnych, opłata skarbową, opłata eksploatacyjną, opłata targowa,
  - c) dochody z majątku, np. dochody z najmu i dzierżawy,
  - d) środki pozyskane z innych źródeł na dofinansowanie zadań własnych;
- 2) dotacje:
  - a) celowe z budżetu państwa na zadania: z zakresu administracji rządowej, własne, realizowane na podstawie porozumień z organami administracji rządowej,
  - b) przekazane w ramach programów finansowanych z udziałem środków europejskich oraz innych środków zagranicznych niepodlegających zwrotowi oraz płatności z budżetu środków europejskich,
  - c) otrzymane z funduszy celowych,
  - d) pozostałe dotacje, w tym realizowane na podstawie porozumień między jednostkami samorządu terytorialnego;
- 3) subwencja ogólna z budżetu państwa, która składa się z części: wyrównawczej, oświatowej, rekompensującej, równoważącej i regionalnej.

**6. Wydatki jednostek samorządu terytorialnego** dzielą się na majątkowe (w tym inwestycyjne) i bieżące, do których zalicza się m.in.:

- wydatki na wynagrodzenia (wraz z pochodnymi),
- wydatki na zakup materiałów i usług,
- dotacje m.in. dla jednostek organizacyjno-prawnych działających w budżetach jednostek samorządu terytorialnego,
- wydatki na obsługę długu,
- wydatki z tytułu udzielenia poręczeń i gwarancji.

**4.** *Revenue and expenditure of the budgets of local self-government entities are grouped in accordance with the provisions set forth in the Law on Public Finances, i.e. they are grouped into divisions – defining types of activity, and into paragraphs – defining types of revenue or expenditure; the presented data, divided into divisions and paragraphs, were compiled in accordance with the decree of the Minister of Finance, dated 2 III 2010 on Detailed Classification of Incomes, Expenses, Revenues and Expenditures, and Funds from Foreign Resources (uniform text Journal of Laws 2014, item 1053).*

**5. Revenue of local government units** comprise:

- 1) own revenue, i.e.:
  - a) share in taxes which make the revenue of state budget (i.e.: corporate and personal income taxes),
  - b) receipts from taxes and fees established and collected on the basis of separate acts, including the tax on real estate, the agricultural tax, forest tax, the tax on means of transport, the tax on civil law transactions, stamp duty, royalties for mineral exploration and marketplace stall trading fee,
  - c) revenue from property, e.g. revenue from renting and leasing,
  - d) funds from other sources for the additional financing of own tasks;
- 2) grants:
  - a) targeted grants from the state budget for: government administration-related tasks, own tasks, task realized on the basis of agreements with government administration bodies,
  - b) provided under programmes financed from European funds and other not reimbursable foreign funds and payments from the European funds budget,
  - c) received from appropriated funds,
  - d) other grants, of which realised on the basis of agreements with bodies of the local government units;
- 3) general subvention from the state budget, consisting of the following parts: equalisation, educational, compensatory, balancing and regional.

**6. Expenditure of local government units** are divided into: property-related (including investment-related) and current expenditures, such as:

- expenditure on wages and salaries (including derivatives),
- expenditure on the purchase of materials and services,
- grants, among others, for organisational and legal units operating within local government units budgets,
- expenditure on debt servicing,
- expenditure related to granting endorsements and guarantees.

**Uwaga do tablic 1-4**

W danych o dochodach i wydatkach budżetów gmin nie uwzględniono budżetów gmin mających status miasta na prawach

**Note to tables 1-4**

The budgets of gminas which are also cities with powiat status were not included in the data regarding revenue and

TABL. 1 / 77/. **DOCHODY BUDŻETÓW GMIN WEDŁUG RODZAJÓW W 2015 R.**  
**REVENUE OF GMINAS BUDGETS BY TYPE IN 2015**

Lp. No.	WYSZCZEGÓLNIENIE SPECIFICATION	Ogółem Grand total	W tym						
			dochody własne						
			razem total	udziały w podatkach stanowiących dochód budżetu państwa share in income from taxes comprising state budget revenue		podatek od nieru- chomości tax on real estate	podatek rolny agricultural tax	podatek od środków transporto- wych tax on means of transport	
				razem total	osób prawnych corporate				osób fizycznych personal
w tys. zł									
1	<b>OGÓŁEM .....</b> <b>TOTAL</b>	<b>4331738,6</b>	<b>2434768,2</b>	<b>674326,8</b>	<b>27275,3</b>	<b>647051,5</b>	<b>791285,5</b>	<b>110753,2</b>	<b>21373,4</b>
	<b>PODREGION</b> <b>SUBREGION</b> <b>KOSZALIŃSKI</b>								
	<b>Powiat białogardzki</b>								
	Gmina miejska: Urban gmina:								
2	Białogard .....	79102,2	41859,3	14330,1	549,3	13780,8	11634,4	70,3	262,7
	Gminy miejsko-wiejskie: Urban-rural gminas:								
3	Karlıno .....	50623,1	33529,2	3989,0	165,1	3823,9	11780,8	1233,9	83,1
4	Tychowo .....	25260,8	10861,0	2836,8	13,8	2823,0	4196,9	934,5	139,8
	Gmina wiejska: Rural gmina:								
5	Białogard .....	25515,2	11751,2	2453,0	11,0	2442,0	4932,6	1326,2	151,4
	<b>Powiat kołobrzeski</b>								
	Gmina miejska: Urban gmina:								
6	Kołobrzeg .....	192059,3	126505,2	38017,8	1774,5	36243,3	31048,3	29,2	743,8
	Gmina miejsko-wiejska: Urban-rural gmina:								
7	Gościno .....	24870,4	14724,6	2284,8	162,3	2122,5	6915,2	859,0	79,0
	Gminy wiejskie: Rural gminas:								
8	Dygowo .....	23128,0	12054,3	2128,6	81,2	2047,4	6733,0	1101,1	13,1
9	Kołobrzeg .....	46061,3	36476,3	8350,4	56,5	8293,9	15935,3	820,4	148,5
10	Rymań .....	17974,1	10073,2	1596,4	22,4	1574,0	3228,9	734,2	37,9
11	Siemyśl .....	12758,1	6919,3	1657,8	231,0	1426,8	3030,2	779,5	56,7
12	Ustronie Morskie ..	30547,5	23295,5	2343,4	129,7	2213,7	8858,2	350,3	53,3
	<b>Powiat koszaliński</b>								
	Gminy miejsko-wiejskie: Urban-rural gminas:								
13	Bobolice .....	37317,8	17498,6	4508,1	100,8	4407,3	4505,1	1025,0	292,5
14	Polanów .....	34539,9	14935,0	3435,6	94,6	3341,0	5121,3	1101,9	95,5
15	Sianów .....	50284,3	23314,4	6866,2	141,3	6724,9	5757,5	921,8	400,6
	Gminy wiejskie: Rural gminas:								
16	Będzino .....	41875,4	19524,4	4327,6	191,3	4136,3	6136,2	1666,2	132,4
17	Biesiekierz .....	25035,1	16417,0	5528,2	63,4	5464,8	6344,4	834,2	281,5
18	Manowo .....	24085,6	14797,4	4836,7	49,8	4786,9	2979,3	216,0	104,9
19	Mielno .....	42689,7	33905,0	3141,5	54,6	3086,9	12460,6	234,2	85,7
20	Świeszyno .....	25193,4	16793,4	4770,0	69,8	4700,2	4301,8	615,0	132,3

powiatu, które zostały ujęte w dochodach i wydatkach powiatów i miast na prawach powiatu.

expenditure of gminas budgets. They are included in revenue and expenditure of powiats and cities with powiat status.

<i>Of which</i>				dotacje celowe z budżetu państwa <i>appropriated allocations from the state budget</i>			subwencja ogólna z budżetu państwa <i>general subsidy from the state budget</i>		Lp. No.
<i>own revenue</i>				razem <i>total</i>	<i>w tym of which</i>		razem <i>total</i>	w tym część oświatowa <i>which educational tasks</i>	
<i>of which</i>					na zadania z zakresu administracji rządowej <i>for government administration tasks</i>	na zadania własne <i>for own tasks</i>			
podatek od czynności cywilno-prawnych <i>tax on civil law transactions</i>	opłata skarbową <i>treasury fee</i>	dochody z majątku <i>revenue from property</i>	wpływy z usług <i>revenue from services</i>						
<i>in thous. zł</i>									
<b>44915,5</b>	<b>8232,9</b>	<b>211496,5</b>	<b>66432,7</b>	<b>747351,0</b>	<b>462430,3</b>	<b>240235,3</b>	<b>974451,7</b>	<b>758692,5</b>	<b>1</b>
829,9	392,4	6815,1	706,8	17678,4	8872,4	6237,8	18532,8	12955,0	2
730,4	26,9	2274,3	536,4	8846,8	4496,3	1989,1	8247,1	6736,0	3
91,2	22,1	172,0	581,5	6104,6	3241,2	2203,5	7613,8	5295,8	4
154,7	15,3	437,2	14,4	5192,7	3658,9	1450,6	8046,4	5461,4	5
4128,4	540,3	20263,8	321,7	29603,7	10241,4	14922,0	27081,2	26942,8	6
100,1	18,6	955,7	371,3	4332,4	2827,6	767,0	5402,6	4532,0	7
116,6	15,3	173,6	67,1	4745,8	2266,6	1873,3	5067,9	4182,4	8
960,1	20,9	2860,4	1304,4	4618,6	2971,2	1176,3	3738,6	3672,7	9
89,0	10,0	139,8	148,3	2406,8	1904,4	502,5	3919,3	3078,5	10
124,1	10,4	141,7	–	2229,6	1801,5	425,1	3460,6	2804,6	11
487,0	25,4	2576,6	1484,3	1665,3	1222,8	442,4	2756,2	2659,3	12
165,8	29,1	1151,5	1308,6	6683,1	5242,9	1263,5	11546,1	8033,6	13
152,0	26,1	493,6	215,4	8128,4	4870,6	2710,2	9628,5	7145,0	14
264,1	43,6	482,5	701,6	8341,6	5543,0	2774,8	12962,1	7618,9	15
289,7	30,3	1340,8	711,5	12225,8	3729,3	5256,6	7779,4	6426,6	16
324,1	20,6	190,2	266,8	3272,2	2283,8	988,4	5346,0	4480,1	17
167,2	26,5	814,6	562,4	3056,7	2329,8	726,9	6231,5	4093,1	18
743,1	60,1	4820,3	347,1	4546,0	1316,9	2903,8	3215,3	3056,8	19
251,8	19,7	195,0	2086,2	3635,4	2115,9	727,2	4690,3	3728,5	20

TABL. 1 / 77/. **DOCHODY BUDŻETÓW GMIN WEDŁUG RODZAJÓW W 2015 R. (cd.)**  
**REVENUE OF GMINAS BUDGETS BY TYPE IN 2015 (cont.)**

Lp. No.	WYSZCZEGÓLNIENIE SPECIFICATION	Ogółem Grand total	w tym							
			dochody własne							
			razem total	w tym						
				udziały w podatkach stanowiących dochód budżetu państwa share in income from taxes comprising state budget revenue				podatek od nieru- chomości tax on real estate	podatek rolny agricultural tax	podatek od środków transporto- wych tax on means of transport
				w podatku dochodowym od income tax						
osób prawnych corporate	osób fizycznych personal									
razem total										
w tys. zł										
<b>PODREGION SUBREGION KOSZALIŃSKI (dok.)</b>										
<b>Powiat sławieński</b>										
Gminy miejskie: Urban gminas:										
1	Dartowo .....	60803,7	30834,7	8452,6	121,7	8330,9	9352,1	157,8	260,4	
2	Sławno .....	38049,6	22329,4	8112,3	226,2	7886,1	7223,8	99,7	298,7	
Gminy wiejskie: Rural gminas:										
3	Dartowo .....	50663,4	37570,7	3142,5	129,2	3013,3	19877,5	1184,6	102,1	
4	Malechowo .....	28557,3	17242,3	2542,0	25,5	2516,5	3960,0	1361,6	171,6	
5	Postomino .....	43679,3	24566,9	2829,8	16,5	2813,3	14516,2	1445,0	74,9	
6	Sławno .....	33151,1	15407,0	2897,9	75,1	2822,8	3678,9	1526,0	75,9	
<b>PODREGION SUBREGION SZCZECINECKO- -PYRZYCKI</b>										
<b>Powiat choszczeński</b>										
Gminy miejsko-wiejskie: Urban-rural gminas:										
7	Choszczno .....	69708,1	37588,9	12613,6	340,7	12272,9	9137,5	2248,3	303,1	
8	Drawno .....	21184,4	9473,9	2230,1	25,1	2205,0	1927,1	801,2	66,6	
9	Pelczyce .....	27811,0	9694,2	2779,0	82,7	2696,3	2299,4	1846,4	57,5	
10	Recz .....	19752,5	6630,4	2009,0	41,7	1967,3	1739,1	1170,7	54,8	
Gminy wiejskie: Rural gminas:										
11	Bierzwnik .....	16041,6	5866,9	2365,6	9,5	2356,1	962,6	904,1	214,0	
12	Krzęcin .....	13574,0	5964,3	1238,5	90,3	1148,2	2391,0	1244,0	20,6	
<b>Powiat drawski</b>										
Gminy miejsko-wiejskie: Urban-rural gminas:										
13	Czaplinek .....	38746,6	20956,2	5123,2	57,7	5065,5	8972,6	803,1	242,2	
14	Drawsko Pomorskie	64226,9	38778,8	9163,1	265,0	8898,1	19515,0	987,2	596,1	
15	Kalisz Pomorski ...	40744,5	29586,4	3608,3	66,2	3542,1	19392,7	486,7	132,9	
16	Złocieniec .....	45568,4	26047,0	8318,2	102,8	8215,4	8336,7	495,7	271,8	
Gminy wiejskie: Rural gminas:										
17	Ostrowice .....	8919,1	3868,5	886,8	0,9	885,9	806,3	669,3	14,4	
18	Wierzchowo .....	14031,7	7358,5	1755,7	33,4	1722,3	2606,2	355,2	7,6	
<b>Powiat łobeski</b>										
Gminy miejsko-wiejskie: Urban-rural gminas:										
19	Dobra .....	13074,1	5408,8	1238,0	7,9	1230,1	2019,0	957,6	11,0	
20	Łobez .....	52914,7	27025,5	6905,2	182,5	6722,7	8481,7	1117,5	188,0	
21	Resko .....	33566,9	15235,1	4641,0	151,8	4489,2	5011,9	1347,8	128,4	
22	Węgorzyno .....	24458,8	10697,1	2562,7	78,5	2484,2	3659,7	1301,8	257,8	

<i>Of which</i>									
<i>own revenue</i>				<i>dotacje celowe z budżetu państwa appropriated allocations from the state budget</i>			<i>subwencja ogólna z budżetu państwa general subsidy from the state budget</i>		
<i>of which</i>				<i>razem total</i>	<i>w tym of which</i>		<i>razem total</i>	<i>w tym część oświatowa which educational tasks</i>	<i>Lp. No.</i>
<i>podatek od czynności cywilno- -prawnych tax on civil law transac- tions</i>	<i>opłata skarbową treasury fee</i>	<i>dochody z majątku revenue from property</i>	<i>wpływy z usług revenue from services</i>		<i>na zadania z zakresu administracji rządowej for govern- ment admi- nistration tasks</i>	<i>na zadania własne for own tasks</i>			
<i>in thous. zł</i>									
401,3	57,8	5541,2	83,9	6549,0	3792,6	2626,4	10544,6	9081,1	1
333,3	213,3	2196,0	79,2	7683,8	5061,6	2513,5	8015,8	6735,3	2
367,0	33,1	1400,8	461,1	7043,3	3571,8	3206,2	6049,4	6031,5	3
175,4	19,5	150,9	1558,0	4391,7	3287,2	1067,1	6801,8	5120,9	4
290,9	28,4	1171,3	60,3	6956,9	3270,1	3515,6	8040,9	6751,5	5
133,3	13,6	252,4	12,0	6106,5	4132,5	1951,1	11128,4	6628,7	6
648,0	261,9	4525,8	1409,6	12496,6	8850,4	3603,2	18985,3	13560,0	7
97,9	17,3	296,8	280,5	4604,2	2522,9	2065,7	5827,6	3528,1	8
121,9	24,2	766,2	317,8	6582,3	4061,7	2080,5	9842,2	6548,7	9
99,2	18,2	454,5	81,6	5876,8	3553,4	1737,0	7245,3	4526,1	10
75,5	14,9	191,7	4,3	4430,7	2362,4	1129,2	5703,5	3711,9	11
51,1	14,7	164,2	565,6	3693,1	2313,6	1272,5	3083,0	2306,2	12
277,6	43,0	937,8	224,6	7802,0	4769,1	2866,0	9988,4	7138,9	13
415,1	320,1	1796,4	1356,7	11254,3	6253,5	3196,0	13429,9	9775,0	14
109,5	21,1	939,3	344,6	4197,8	3164,3	1000,8	6888,0	6066,2	15
388,8	43,6	3763,1	674,6	8533,8	5064,3	3400,4	10394,0	7061,2	16
75,0	11,2	109,3	518,2	2100,4	1403,0	680,4	2948,1	2125,3	17
59,0	10,5	174,5	297,1	2598,0	1813,6	784,4	4075,2	3461,0	18
70,0	13,2	362,3	24,4	3114,9	2103,2	954,8	4520,3	3048,7	19
315,0	147,9	3246,0	451,8	9473,6	6108,2	3034,9	11016,0	7706,5	20
212,4	40,2	1002,2	196,5	5520,2	3878,5	1390,5	8611,4	6937,2	21
99,9	22,3	550,8	210,7	5331,7	3682,6	1514,3	6814,2	5424,5	22

TABL. 1 / 77/. DOCHODY BUDŻETÓW GMIN WEDŁUG RODZAJÓW W 2015 R. (cd.)  
 REVENUE OF GMINAS BUDGETS BY TYPE IN 2015 (cont.)

Lp. No.	WYSZCZEGÓLNIENIE SPECIFICATION	Ogółem Grand total	w tym								
			dochody własne								
			razem total	udziały w podatkach stanowiących dochód budżetu państwa share in income from taxes comprising state budget revenue					podatek od nieruchomości tax on real estate	podatek rolny agricultural tax	podatek od środków transporto- wych tax on means of transport
				w podatku dochodowym od income tax		razem total	osób prawnych corporate	osób fizycznych personal			
razem total	osób prawnych corporate	osób fizycznych personal									
w tys. zł											
<b>PODREGION SUBREGION SZCZECINECKO- -PYRZYCKI (cd.)</b>											
<b>Powiat łobeski (dok.)</b>											
Gmina wiejska: Rural gmina:											
1	Radowo Małe .....	11964,9	5404,1	1222,3	19,7	1202,6	1502,5	1009,6	42,8		
<b>Powiat myśliborski</b>											
Gminy miejsko-wiejskie: Urban-rural gminas:											
2	Barlinek .....	69540,7	41392,1	11459,3	541,2	10918,1	13277,1	1347,0	950,7		
3	Dębno .....	82406,2	50215,6	11163,9	749,1	10414,8	16743,3	1155,6	522,8		
4	Myślibórz .....	64177,3	32343,7	9579,6	249,8	9329,8	8845,2	2354,8	586,1		
Gminy wiejskie: Rural gminas:											
5	Boleszkowice .....	11662,2	6380,2	1175,1	18,8	1156,3	3595,0	425,1	42,6		
6	Nowogródek Pomorski	12362,2	4832,4	1172,3	40,5	1131,8	1504,9	591,1	173,0		
<b>Powiat pyrzycki</b>											
Gminy miejsko-wiejskie: Urban-rural gminas:											
7	Lipiany .....	16350,3	6694,7	2256,5	158,3	2098,2	2135,5	969,4	53,8		
8	Pyrzyce .....	57499,9	29859,8	10357,8	977,8	9380,0	8868,4	2887,8	214,0		
Gminy wiejskie: Rural gminas:											
9	Bielice .....	10604,2	4139,7	996,8	3,7	993,1	806,5	1166,6	107,1		
10	Kozielice .....	13926,1	5662,5	730,6	64,7	665,9	987,2	1407,2	29,3		
11	Przelewice .....	21377,6	9956,7	1629,9	8,8	1621,1	1235,9	2409,4	96,3		
12	Warnice .....	11458,4	3631,3	1059,7	44,4	1015,3	691,0	1194,7	31,3		
<b>Powiat szczecinecki</b>											
Gmina miejska: Urban gmina:											
13	Szczecinek .....	127653,3	78413,9	29091,5	1577,7	27513,8	26259,0	107,7	684,2		
Gminy miejsko-wiejskie: Urban-rural gminas:											
14	Barwice .....	31687,7	12347,1	2829,9	89,4	2740,5	3924,4	938,6	79,9		
15	Biały Bór .....	25732,5	12143,4	2102,4	11,2	2091,2	3268,1	179,9	129,4		
16	Borne Sulinowo ...	34222,0	16780,9	4331,4	32,4	4299,0	7012,9	373,0	66,3		
Gminy wiejskie: Rural gminas:											
17	Grzmiąca .....	17874,0	7080,9	1646,5	12,9	1633,6	2849,7	843,5	11,1		
18	Szczecinek .....	29398,4	11400,0	3109,1	46,2	3062,9	2892,2	922,8	128,9		
<b>Powiat świdwiński</b>											
Gmina miejska: Urban gmina:											
19	Świdwin .....	51536,6	28906,3	10634,2	299,2	10335,0	9366,1	77,3	218,1		

<i>Of which</i>									
<i>own revenue</i>				<i>dotacje celowe z budżetu państwa appropriated allocations from the state budget</i>			<i>subwencja ogólna z budżetu państwa general subsidy from the state budget</i>		
<i>of which</i>				<i>razem total</i>	<i>w tym of which</i>		<i>razem total</i>	<i>w tym część oświatowa which educational tasks</i>	<i>Lp. No.</i>
<i>podatek od czynności cywilno- prawnych tax on civil law transac- tions</i>	<i>opłata skarbową treasury fee</i>	<i>dochody z majątku revenue from property</i>	<i>wpływy z usług revenue from services</i>		<i>na zadania z zakresu administracji rządowej for govern- ment admi- nistration tasks</i>	<i>na zadania własne for own tasks</i>			
<i>in thous. zł</i>									
169,6	12,8	208,7	13,3	2875,6	1957,5	914,1	3666,5	2629,8	1
549,9	72,0	3305,8	1145,9	10886,8	7201,3	3570,6	15755,4	13408,9	2
532,4	77,1	3914,6	1659,4	16193,7	9059,4	6632,7	14787,7	12133,2	3
514,9	348,7	2415,6	1758,5	11965,7	9345,6	2596,6	17308,6	11561,8	4
56,9	8,1	317,9	259,9	2265,8	1752,2	510,1	2612,1	2023,7	5
58,0	7,5	71,5	584,3	2466,2	2013,3	417,7	3684,6	2971,7	6
133,2	18,8	448,6	98,4	3001,3	2167,2	720,4	6610,1	4109,6	7
564,3	196,8	1699,2	884,6	10669,7	7016,3	3609,3	14988,8	12708,5	8
47,4	5,8	66,0	25,6	2350,0	1750,7	553,6	4039,0	2810,5	9
32,8	3,7	116,1	34,9	3961,6	1378,8	2582,8	3016,6	2463,8	10
44,3	19,8	1562,3	895,8	4562,6	3294,4	1252,3	5541,0	4045,1	11
44,6	9,7	138,1	122,8	2758,9	1912,9	810,3	4079,7	2684,4	12
1496,6	445,7	7416,2	468,7	23831,9	12882,8	7498,1	24434,6	22789,9	13
161,1	25,2	376,6	10,9	7722,4	5302,8	2051,1	11399,1	7171,5	14
147,2	20,2	1283,6	123,0	4996,5	2874,7	1618,8	7030,0	5296,2	15
330,4	27,2	1417,5	25,3	6929,4	4654,0	1426,6	10511,7	8269,5	16
64,4	15,3	229,7	127,8	4693,9	2786,9	1138,7	6099,3	4057,5	17
220,1	20,7	421,9	104,6	7540,6	5101,2	2411,9	10450,1	6334,9	18
421,8	121,5	4009,8	274,2	12958,1	6183,1	5966,8	9672,2	9182,4	19

TABL. 1 / 77/. **DOCHODY BUDŻETÓW GMIN WEDŁUG RODZAJÓW W 2015 R. (cd.)**  
**REVENUE OF GMINAS BUDGETS BY TYPE IN 2015 (cont.)**

Lp. No.	WYSZCZEGÓLNIENIE SPECIFICATION	Ogółem Grand total	W tym						
			dochody własne						
			razem total	w tym					
				udziały w podatkach stanowiących dochód budżetu państwa share in income from taxes comprising state budget revenue				podatek od nieru- chomości tax on real estate	podatek rolny agricultural tax
razem total	w podatku dochodowym od income tax			osób prawnych corporate	osób fizycznych personal				
w tys. zł									
<b>PODREGION</b>									
<b>SUBREGION</b>									
<b>SZCZECINECKO- -PYRZYCKI (dok.)</b>									
<b>Powiat świdwiński (dok.)</b>									
Gmina miejsko-wiejska: Urban-rural gmina:									
1	Połczyn-Zdrój .....	57729,3	29239,6	7906,1	307,6	7598,5	8008,7	1915,0	216,5
Gminy wiejskie: Rural gminas:									
2	Brzeżno .....	10697,3	3619,9	783,4	-0,4	783,8	741,4	616,9	9,9
3	Rąbino .....	12786,9	4644,6	1133,7	1,8	1131,9	1572,2	987,2	17,6
4	Sławoborze .....	14697,1	6518,4	1495,4	20,5	1474,9	2896,5	522,2	53,8
5	Świdwin .....	20647,3	8935,7	2122,3	78,3	2044,0	3047,2	1454,1	85,5
<b>Powiat walecki</b>									
Gmina miejska: Urban gmina:									
6	Wałcz .....	81537,3	47542,5	18354,1	924,0	17430,1	16045,2	155,3	682,1
Gminy miejsko-wiejskie: Urban-rural gminas:									
7	Człopa .....	18445,5	7665,6	2069,9	23,3	2046,6	2208,0	496,5	85,4
8	Mirosławiec .....	22567,6	12008,5	3275,6	220,5	3055,1	5119,5	404,8	145,7
9	Tuczno .....	15957,6	6573,0	2128,3	235,8	1892,5	2217,9	714,2	35,9
Gmina wiejska: Rural gmina:									
10	Wałcz .....	47507,4	24336,3	4982,9	22,5	4960,4	6398,7	3353,7	341,3
<b>PODREGION</b>									
<b>SUBREGION</b>									
<b>SZCZECIŃSKI</b>									
<b>Powiat goleniowski</b>									
Gminy miejsko-wiejskie: Urban-rural gminas:									
11	Goleniów .....	150203,8	91507,1	31267,6	4358,5	26909,1	27028,3	916,2	1769,5
12	Maszewo .....	28425,5	10187,2	2952,5	68,4	2884,1	2621,7	1732,4	66,0
13	Nowogard .....	78784,0	36346,7	13403,5	356,5	13047,0	12722,0	2007,1	647,2
14	Stepnica .....	21764,9	11656,5	2174,2	79,3	2094,9	3715,8	370,2	61,5
Gminy wiejskie: Rural gminas:									
15	Osina .....	10818,1	4641,1	1313,4	96,6	1216,8	1245,3	520,8	66,5
16	Przybiernów .....	17480,6	7729,0	2284,6	44,2	2240,4	2605,3	600,6	89,7
<b>Powiat gryficki</b>									
Gminy miejsko-wiejskie: Urban-rural gminas:									
17	Gryfice .....	84589,5	44197,3	14483,2	565,6	13917,6	9253,6	1678,4	402,1
18	Płoty .....	31240,5	11207,3	3323,1	63,0	3260,1	3095,7	1150,7	356,6
19	Trzebiatów .....	55410,4	33660,7	7977,7	161,4	7816,3	10673,5	1539,5	174,4



<i>Of which</i>									
<i>own revenue</i>				<i>dotacje celowe z budżetu państwa appropriated allocations from the state budget</i>			<i>subwencja ogólna z budżetu państwa general subsidy from the state budget</i>		
<i>of which</i>				<i>razem total</i>	<i>w tym of which</i>		<i>razem total</i>	<i>w tym część oświatowa which educational tasks</i>	<i>Lp. No.</i>
<i>podatek od czynności cywilno- -prawnych tax on civil law transac- tions</i>	<i>opłata skarbową treasury fee</i>	<i>dochody z majątku revenue from property</i>	<i>wpływy z usług revenue from services</i>		<i>na zadania z zakresu administracji rządowej for govern- ment admini- stration tasks</i>	<i>na zadania własne for own tasks</i>			
<i>in thous. zł</i>									
393,8	62,5	3123,8	450,7	12412,8	7410,4	4837,1	14074,0	8884,6	1
66,2	9,8	78,0	11,7	2713,2	1752,6	959,2	4364,2	2629,1	2
33,5	13,5	186,7	17,3	3104,1	2422,1	679,1	4887,7	3467,5	3
69,0	13,9	263,5	188,6	3908,2	2576,4	1060,5	4068,2	3152,1	4
90,6	10,2	65,6	61,6	5765,6	4047,6	1677,5	5928,8	3509,9	5
810,4	314,2	5228,6	226,2	11716,7	7967,3	3680,7	17485,4	14854,2	6
65,9	13,5	586,3	170,3	4760,1	2746,0	938,4	6019,8	4039,7	7
66,9	15,6	385,2	247,3	3180,4	2150,0	945,2	7043,8	5801,7	8
13,7	17,2	174,8	121,4	2803,8	1937,7	829,3	6395,5	4414,3	9
222,1	16,7	1388,7	2332,3	8312,1	6915,4	1322,5	14859,0	10606,4	10
2090,0	527,2	9138,6	1643,4	18039,6	10221,2	5935,6	28062,8	24424,9	11
232,3	29,4	552,7	344,8	4991,1	3660,0	1210,7	11171,2	7179,6	12
548,1	92,9	1534,2	661,7	14489,6	9841,4	4457,0	25774,5	16656,8	13
103,7	14,4	944,7	89,7	3141,0	2045,6	935,3	4065,8	3598,6	14
72,3	10,4	85,4	163,3	1939,1	1530,5	399,7	2961,9	2034,4	15
174,5	18,0	457,6	257,8	3581,6	2735,5	668,2	5436,3	4400,8	16
662,6	429,7	3393,7	4896,9	16891,2	11878,6	4712,5	19757,2	14417,8	17
146,0	24,2	569,4	159,9	8007,2	5478,6	1970,7	11055,8	6826,2	18
473,0	59,8	5302,9	593,1	9784,1	7534,0	1961,2	11633,9	9157,6	19

TABL. 1 / 77/. **DOCHODY BUDŻETÓW GMIN WEDŁUG RODZAJÓW W 2015 R. (cd.)**  
**REVENUE OF GMINAS BUDGETS BY TYPE IN 2015 (cont.)**

Lp. No.	WYSZCZEGÓLNIENIE SPECIFICATION	Ogółem Grand total	w tym						
			dochody własne						
			razem total	w tym					
				udziały w podatkach stanowiących dochód budżetu państwa share in income from taxes comprising state budget revenue					podatek od nieru- chomości tax on real estate
razem total	w podatku dochodowym od income tax			osób prawnych corporate	osób fizycznych personal				
w tys. zł									
<b>PODREGION</b>									
<b>SUBREGION</b>									
<b>SZCZECIŃSKI (cd.)</b>									
<b>Powiat gryficki (dok.)</b>									
Gminy wiejskie:									
<i>Rural gminas:</i>									
1	Brojce .....	13148,9	3224,9	1059,5	1,9	1057,6	495,0	907,3	32,0
2	Karnice .....	15483,8	9230,8	1241,8	3,4	1238,4	3177,1	1224,5	37,1
3	Rewal .....	53233,3	47374,1	3714,2	127,7	3586,5	14577,2	113,6	119,6
<b>Powiat gryfiński</b>									
Gminy miejsko-wiejskie:									
<i>Urban-rural gminas:</i>									
4	Cedynia .....	18242,9	9277,4	1658,9	175,3	1483,6	3327,0	1081,2	70,2
5	Chojna .....	41650,4	18015,4	5840,3	162,2	5678,1	5820,0	2294,0	294,7
6	Gryfino .....	117706,7	77202,1	25549,9	1721,4	23828,5	29409,2	1426,5	430,1
7	Mieszkowice .....	26946,1	12210,5	2593,0	149,7	2443,3	4545,2	1465,9	60,5
8	Moryń .....	13020,8	5695,5	1509,3	6,0	1503,3	1799,0	1162,1	49,1
9	Trzcieńsko-Zdrój .....	18224,3	7444,2	1790,8	62,1	1728,7	1503,3	1392,5	130,3
Gminy wiejskie:									
<i>Rural gminas:</i>									
10	Banie .....	24507,3	8801,0	2242,1	41,8	2200,3	2188,6	2238,0	42,8
11	Stare Czarnowo .....	14509,3	8925,2	2194,5	22,9	2171,6	4193,8	656,4	194,4
12	Widuchowa .....	17101,7	7629,0	1923,0	3,2	1919,8	3054,4	1336,5	111,2
<b>Powiat kamieński</b>									
Gminy miejsko-wiejskie:									
<i>Urban-rural gminas:</i>									
13	Dziwnów .....	35616,5	22908,7	2762,9	130,0	2632,9	7061,2	28,1	111,9
14	Golczewo .....	20202,2	8578,7	2951,6	85,6	2866,0	2434,5	832,3	90,7
15	Kamień Pomorski .....	45900,1	26266,8	8254,6	266,9	7987,7	7311,0	1334,4	288,2
16	Międzyzdroje .....	41442,7	35131,4	5607,3	341,6	5265,7	8072,3	13,1	120,0
17	Wolin .....	44517,6	27073,0	5538,9	47,3	5491,6	8162,4	1422,2	272,3
Gmina wiejska:									
<i>Rural gmina:</i>									
18	Świerzno .....	17852,5	5225,7	1455,8	10,2	1445,6	908,2	699,2	30,3
<b>Powiat policki</b>									
Gminy miejsko-wiejskie:									
<i>Urban-rural gminas:</i>									
19	Nowe Warpno .....	10512,4	7618,5	993,5	5,9	987,6	1992,7	54,4	–
20	Police .....	163299,4	120570,6	33762,2	1827,3	31934,9	48885,7	296,2	526,3
Gminy wiejskie:									
<i>Rural gminas:</i>									
21	Dobra (Szczecińska) .....	79882,3	59793,7	34980,8	831,3	34149,5	11266,7	653,6	320,6
22	Kołbaskowo .....	53956,6	32104,8	13553,9	252,2	13301,7	9933,9	1177,6	369,1

<i>Of which</i>									
<i>own revenue</i>				<i>dotacje celowe z budżetu państwa appropriated allocations from the state budget</i>			<i>subwencja ogólna z budżetu państwa general subsidy from the state budget</i>		
<i>of which</i>				<i>razem total</i>	<i>w tym of which</i>		<i>razem total</i>	<i>w tym część oświatowa which educational tasks</i>	<i>Lp. No.</i>
<i>podatek od czynności cywilno- prawnych tax on civil law transac- tions</i>	<i>opłata skarbową treasury fee</i>	<i>dochody z majątku revenue from property</i>	<i>wpływy z usług revenue from services</i>		<i>na zadania z zakresu administracji rządowej for govern- ment admini- stration tasks</i>	<i>na zadania własne for own tasks</i>			
<i>in thous. zł</i>									
30,3	6,4	174,1	17,4	4299,3	3022,9	1185,9	5380,8	3325,9	1
107,1	14,0	379,3	212,5	2928,5	2325,0	573,8	3304,2	2497,0	2
919,5	41,3	15689,7	1342,4	1777,2	1167,9	556,3	3981,6	3936,3	3
52,5	16,5	1917,8	38,4	2852,7	1861,9	956,6	4409,1	3509,3	4
376,7	54,0	1535,9	52,7	8804,7	5741,6	2770,4	11843,5	9319,7	5
1044,0	423,4	6573,7	2322,5	14672,5	10314,5	3498,4	20252,4	20084,3	6
92,0	21,8	983,2	259,0	5253,0	3812,7	1326,3	7851,1	6318,2	7
91,3	14,6	275,2	52,6	3036,0	2233,9	710,5	3553,5	2735,3	8
64,9	18,4	478,2	180,7	4486,0	2474,7	1147,5	6159,0	4583,6	9
75,7	19,9	976,9	30,9	5543,7	3345,9	1740,3	7449,7	5226,7	10
115,3	7,1	117,0	327,4	2127,0	1484,1	609,4	3135,8	2376,7	11
68,7	13,1	324,1	69,7	3945,0	2840,7	1097,3	5458,8	4288,5	12
639,4	15,4	5495,6	423,3	2158,4	1079,7	1078,7	3059,0	2898,7	13
128,1	17,6	485,6	249,0	3877,3	2211,9	1049,6	6947,1	4803,0	14
537,9	294,1	3479,2	462,0	10151,9	5384,7	4699,7	8885,2	6976,6	15
897,5	31,1	8330,1	518,5	3341,1	1336,8	1964,5	2938,6	2788,9	16
705,3	48,7	1485,2	807,2	6083,1	4494,3	1520,6	10739,2	8598,9	17
90,7	10,4	1055,0	4,3	3613,6	2588,5	1009,2	5509,9	2855,0	18
77,9	8,9	892,7	54,8	1012,8	569,5	343,4	1242,5	814,7	19
1791,5	341,7	6032,0	2997,8	18408,4	11778,4	6558,7	21530,5	20919,0	20
2250,5	47,3	1063,5	14,1	5220,5	2827,4	1527,6	10603,6	10603,6	21
871,2	29,2	1535,5	136,3	6370,4	2711,8	2171,0	8263,7	8048,5	22

TABL. 1 / 77/. **DOCHODY BUDŻETÓW GMIN WEDŁUG RODZAJÓW W 2015 R. (dok.)**  
**REVENUE OF GMINAS BUDGETS BY TYPE IN 2015 (cont.)**

Lp. No.	WYSZCZEGÓLNIENIE SPECIFICATION	Ogółem Grand total	w tym								
			dochody własne								
			razem total	w tym							
				udziały w podatkach stanowiących dochód budżetu państwa share in income from taxes comprising state budget revenue					podatek od nieru- chomości tax on real estate	podatek rolny agricultural tax	podatek od środków transporto- wych tax on means of transport
				razem total	w podatku dochodowym od income tax						
osób prawnych corporate	osób fizycznych personal										
w tys. zł											
<b>PODREGION</b>											
<b>SUBREGION</b>											
<b>SZCZECIŃSKI</b>											
<b>(dok.)</b>											
<b>Powiat stargardzki</b>											
Gmina miejska:											
Urban gmina:											
1	Stargard Szczeciński	219854,5	130635,3	50181,2	2176,0	48005,2	37894,5	183,3	829,0		
Gminy miejsko-wiejskie:											
Urban-rural gminas:											
2	Chociwel .....	18171,1	8121,3	2695,1	120,3	2574,8	2118,0	716,6	72,7		
3	Dobrzany .....	17892,9	5493,4	1408,5	30,0	1378,5	1875,3	488,4	25,5		
4	Ińsko .....	11228,8	5678,9	1206,3	76,4	1129,9	2233,2	385,8	30,8		
5	Suchań .....	16997,1	7695,4	1148,9	4,4	1144,5	1203,4	998,8	101,8		
Gminy wiejskie:											
Rural gminas:											
6	Dolice .....	26603,6	9962,0	2677,3	55,1	2622,2	1843,3	2415,3	29,4		
7	Kobylanka .....	22152,4	16436,2	3755,0	-190,1	3945,1	6121,1	286,0	92,9		
8	Marianowo .....	11044,2	3391,4	1056,3	0,1	1056,2	635,2	540,7	20,1		
9	Stara Dąbrowa ....	15847,4	7624,4	1134,7	16,4	1118,3	2705,1	1122,3	27,0		
10	Stargard Szczeciński	34116,1	16259,6	5088,1	44,3	5043,8	5789,8	2945,5	123,0		

<i>Of which</i>									
<i>own revenue</i>				<i>dotacje celowe z budżetu państwa appropriated allocations from the state budget</i>			<i>subwencja ogólna z budżetu państwa general subsidy from the state budget</i>		
<i>of which</i>				<i>razem total</i>	<i>w tym of which</i>		<i>razem total</i>	<i>w tym część oświatowa which educational tasks</i>	<i>Lp. No.</i>
<i>podatek od czynności cywilno- prawnych tax on civil law transac- tions</i>	<i>opłata skarbową treasury fee</i>	<i>dochody z majątku revenue from property</i>	<i>wpływy z usług revenue from services</i>		<i>na zadania z zakresu administracji rządowej for govern- ment admi- nistration tasks</i>	<i>na zadania własne for own tasks</i>			
<i>in thous. zł</i>									
2789,7	694,4	9458,7	11878,3	35769,1	21345,0	12657,6	44474,6	41942,8	1
120,1	22,9	536,1	152,8	3707,5	2875,0	788,6	6342,3	4556,4	2
76,5	13,2	419,7	170,0	3630,1	2370,2	1180,5	5894,4	3782,3	3
109,5	13,1	415,6	33,6	2400,7	1499,0	604,8	3046,8	2345,5	4
64,6	13,6	311,4	681,2	3662,8	2713,5	877,9	4623,2	3248,8	5
114,8	20,5	546,1	84,7	6401,3	4895,5	1470,0	9685,3	6056,4	6
3297,9	19,3	494,3	5,4	1977,0	1245,5	731,5	3441,5	3441,5	7
66,6	11,6	233,4	95,3	2582,5	1802,8	779,6	4825,9	3001,2	8
68,3	10,9	246,3	229,6	3333,1	2450,4	798,8	4514,4	3687,7	9
268,6	24,9	383,4	323,5	8096,3	6181,5	1855,9	9153,2	6235,6	10

TABL. 2 /78/. **WYDATKI BUDŻETÓW GMIN WEDŁUG RODZAJÓW W 2015 R.**  
**EXPENDITURE OF GMINAS BUDGETS BY TYPE IN 2015**

WOJEWÓDZTWA VOIVODSHIPS	Ogółem <i>Grand total</i>	razem <i>total</i>	Wydatki bieżące <i>Current expenditure</i>					Wydatki majątkowe <i>Property expenditure</i>	
			dotacje <i>allocations</i>	świadczenia na rzecz osób fizycznych <i>benefits for natural persons</i>	w tym <i>of which</i>		wydatki bieżące jednostek budżetowych <i>current expenditure of budgetary entities</i>		
					razem <i>total</i>	w tym <i>of which</i>			
						wynagro- dzenia <i>wages and salaries</i>			zakup materiałów i usług <i>purchase of materials and services</i>
		w tys. zł <i>in thous. zł</i>							
<b>OGÓŁEM .....</b>	<b>4228796,1</b>	<b>3591726,7</b>	<b>285279,3</b>	<b>582853,3</b>	<b>2636835,2</b>	<b>1268999,0</b>	<b>866942,9</b>	<b>637069,4</b>	
<b>TOTAL</b>									
<b>PODREGION SUBREGION KOSZALIŃSKI</b>									
<b>Powiat białogardzki</b>									
Gmina miejska: <i>Urban gmina:</i>									
Białogard .....	77635,6	69597,5	4643,2	12917,0	51231,7	22696,0	14162,3	8038,1	
Gminy miejsko-wiejskie: <i>Urban-rural gminas:</i>									
Karlıno .....	49153,5	37720,9	1568,2	5904,7	28794,2	12322,6	12114,0	11432,4	
Tychowo .....	24338,8	22980,0	857,7	4944,9	16816,6	8273,7	5667,3	1358,7	
Gmina wiejska: <i>Rural gmina:</i>									
Białogard .....	25902,8	24097,3	667,7	4362,7	18335,5	8293,0	7005,4	1805,5	
<b>Powiat kołobrzeski</b>									
Gmina miejska: <i>Urban gmina:</i>									
Kołobrzeg .....	188023,0	151306,4	16532,0	13942,7	118662,1	48826,1	50237,9	36716,6	
Gmina miejsko-wiejska: <i>Urban-rural gmina:</i>									
Gościno .....	24691,9	20117,0	247,0	3051,0	16370,4	8188,5	5026,6	4575,0	
Gminy wiejskie: <i>Rural gminas:</i>									
Dygowo .....	26120,5	18605,6	276,4	2325,1	15677,4	7204,1	4943,0	7514,9	
Kołobrzeg .....	38836,6	31814,1	4848,3	3358,7	22757,5	8845,7	9012,8	7022,5	
Rymań .....	16512,0	15542,7	1006,8	2201,6	10594,9	5127,0	3567,7	969,3	
Siemyśl .....	12285,5	12160,1	43,3	1842,6	10166,8	4614,0	3161,2	125,4	
Ustronie Morskie .....	32119,7	21929,5	1294,4	1666,2	17599,3	8459,9	5845,5	10190,2	
<b>Powiat koszaliński</b>									
Gminy miejsko-wiejskie: <i>Urban-rural gminas:</i>									
Bobolice .....	35872,2	33117,4	1208,2	5905,9	25372,9	13119,6	7841,8	2754,7	
Polanów .....	33882,3	29457,3	2254,2	6452,9	20246,0	9993,2	6498,6	4425,0	
Sianów .....	49321,5	37486,3	4712,2	7184,1	25173,9	12295,8	8883,0	11835,2	
Gminy wiejskie: <i>Rural gminas:</i>									
Będzino .....	40479,4	29918,9	1256,6	4967,2	23183,8	11008,2	8433,4	10560,5	
Biesiekierz .....	22928,7	21791,0	1851,9	2975,4	16793,2	8734,4	5142,7	1137,7	
Manowo .....	24470,9	21716,6	1736,2	2823,2	16216,1	7461,0	6487,0	2754,2	
Mielno .....	43156,2	30645,5	2219,2	1959,5	24307,3	8926,8	12175,2	12510,8	
Świeszyno .....	25543,0	18956,1	882,6	2590,1	15427,0	6894,8	5672,7	6586,8	

TABL. 2/78/. WYDATKI BUDŻETÓW GMIN WEDŁUG RODZAJÓW W 2015 R. (cd.)  
EXPENDITURE OF GMINAS BUDGETS BY TYPE IN 2015 (cont.)

WOJEWÓDZTWA VOIVODSHIPS	Ogółem Grand total	Wydatki bieżące Current expenditure						Wydatki majątkowe Property expenditure	
		razem total	dotacje allocations	świadczenia na rzecz osób fizycznych benefits for natural persons	w tym of which		Wydatki bieżące jednostek budżetowych current expenditure of budgetary entities		
					razem total	w tym of which			
						wynagrodzenia wages and salaries			zakup materiałów i usług purchase of materials and services
		w tys. zł	in thous. zł						
<b>PODREGION SUBREGION KOSZALIŃSKI (dok.)</b>									
<b>Powiat sławieński</b>									
Gminy miejskie: Urban gminas:									
Darłowo .....	76184,4	45160,9	5977,9	6656,8	32131,9	14588,5	13322,8	31023,5	
Sławno .....	38236,0	36560,4	2244,9	6455,1	27401,3	14641,4	8473,2	1675,6	
Gminy wiejskie: Rural gminas:									
Darłowo .....	46165,2	41291,4	4739,0	4415,5	30991,5	11060,6	10112,7	4873,8	
Malechowo .....	28776,6	23368,0	676,6	3812,6	18597,2	9444,2	4282,0	5408,6	
Postomino .....	39776,2	27026,1	3012,2	3709,5	19919,3	9625,8	5904,5	12750,1	
Sławno .....	30106,3	24148,3	788,2	4926,5	17717,3	9201,5	5305,9	5958,0	
<b>PODREGION SUBREGION SZCZECINECKO- -PYRZYCKI</b>									
<b>Powiat choszczeński</b>									
Gminy miejsko-wiejskie: Urban-rural gminas:									
Choszczno .....	68587,3	64956,7	2202,4	10204,1	51297,1	25560,9	15858,4	3630,6	
Drawno .....	19441,0	15557,0	910,0	3185,6	11174,4	5754,3	3497,2	3883,9	
Pelczyce .....	26064,8	23326,1	1437,3	4702,6	16198,8	8833,5	3576,6	2738,7	
Recz .....	18838,7	17380,4	882,3	4498,9	11421,3	6532,4	2374,9	1458,3	
Gminy wiejskie: Rural gminas:									
Bierzwnik .....	15446,5	14507,5	615,3	3338,5	10337,0	5931,4	2348,5	939,0	
Krzęcin .....	13534,8	12712,9	910,3	2640,6	8892,8	4905,4	2063,4	821,9	
<b>Powiat drawski</b>									
Gminy miejsko-wiejskie: Urban-rural gminas:									
Czaplinek .....	39015,5	35361,6	1874,2	7318,6	25408,9	12585,3	7832,3	3653,9	
Drawsko Pomorskie	66051,0	55025,3	4823,2	7853,7	41612,3	21415,3	12124,7	11025,7	
Kalisz Pomorski .....	39956,0	37858,9	5375,8	5016,7	24484,2	14006,0	6136,0	2097,1	
Złocieniec .....	43635,8	41078,3	2442,3	7822,8	28940,2	13332,0	10911,4	2557,5	
Gminy wiejskie: Rural gminas:									
Ostrowice .....	9594,3	9441,1	164,0	1825,5	6366,3	3703,6	1385,2	153,2	
Wierzchowo .....	15499,6	12958,0	744,0	2313,2	9180,3	5166,7	2063,6	2541,7	

TABL. 2/78/. WYDATKI BUDŻETÓW GMIN WEDŁUG RODZAJÓW W 2015 R. (cd.)  
 EXPENDITURE OF GMINAS BUDGETS BY TYPE IN 2015 (cont.)

WOJEWÓDZTWA VOIVODSHIPS	Ogółem Grand total	Wydatki bieżące Current expenditure						Wydatki majątkowe Property expenditure
		razem total	w tym of which					
			dotacje allocations	świadczenia na rzecz osób fizycznych benefits for natural persons	wydatki bieżące jednostek budżetowych current expenditure of budgetary entities			
					razem total	w tym of which	zakup materiałów i usług purchase of materials and services	
				wynagro- dzenia wages and salaries				
		w tys. zł		in thous. zł				
<b>PODREGION SUBREGION SZCZECINECKO- PYRZYCKI (cd.)</b>								
<b>Powiat łobeski</b>								
Gminy miejsko-wiejskie: Urban-rural gminas:								
Dobra .....	12203,1	12129,0	1014,9	2121,7	8825,9	4100,5	2512,9	74,1
Łobez .....	55872,2	42706,0	2981,2	7255,9	31491,7	16172,2	9344,6	13166,2
Resko .....	33284,5	27083,9	1572,3	4995,1	19776,8	9965,9	5800,0	6200,6
Węgorzyno .....	24025,2	20789,5	520,8	4568,3	15433,1	7332,4	4419,1	3235,7
Gmina wiejska: Rural gmina:								
Radowo Małe .....	11590,2	11090,6	429,9	2315,8	8197,7	4086,3	2074,7	499,6
<b>Powiat myśliborski</b>								
Gminy miejsko-wiejskie: Urban-rural gminas:								
Barlinek .....	63664,2	56061,5	5078,3	8824,6	41509,1	19015,2	15238,0	7602,7
Dębno .....	79153,7	66978,2	4769,2	11767,2	49707,8	24037,7	17486,6	12175,5
Myślibórz .....	58995,5	56421,6	3740,3	10095,2	41743,1	19389,3	14461,2	2573,9
Gminy wiejskie: Rural gminas:								
Boleszkowice .....	11596,9	10779,5	228,5	1955,7	8510,8	4417,1	2065,9	817,4
Nowogródek Pomorski	13420,6	10639,5	183,5	2231,1	8005,2	4416,0	1627,3	2781,1
<b>Powiat pyrzycki</b>								
Gminy miejsko-wiejskie: Urban-rural gminas:								
Lipiany .....	15458,5	14688,9	871,9	2642,1	10898,5	5614,4	2845,9	769,6
Pyrzyce .....	54403,3	52402,9	4026,4	8813,0	38736,0	19657,3	10729,9	2000,5
Gminy wiejskie: Rural gminas:								
Bielice .....	10494,2	9764,5	2,5	1925,9	7539,9	3976,9	2073,7	729,6
Kozielice .....	12227,0	9306,6	0,8	2002,8	7068,5	3757,6	1647,6	2920,5
Przelewice .....	21104,2	18421,2	1041,7	4126,2	12986,5	6500,9	3583,3	2683,0
Warnice .....	10868,2	10504,1	113,3	2240,8	7893,5	4259,2	1803,1	364,1
<b>Powiat szczecinecki</b>								
Gmina miejska: Urban gmina:								
Szczecinek .....	127549,0	108494,6	18368,4	18309,5	70392,8	29899,1	22742,4	19054,4



TABL. 2/78/. **WYDATKI BUDŻETÓW GMIN WEDŁUG RODZAJÓW W 2015 R. (cd.)**  
**EXPENDITURE OF GMINAS BUDGETS BY TYPE IN 2015 (cont.)**

WOJEWÓDZTWA VOIVODSHIPS	Ogółem Grand total	Wydatki bieżące Current expenditure						Wydatki majątkowe Property expenditure	
		razem total	dotacje allocations	świadczenia na rzecz osób fizycznych benefits for natural persons	w tym of which		wydatki bieżące jednostek budżetowych current expenditure of budgetary entities		
					razem total	w tym of which			
						wynagro- dzenia wages and salaries			zakup materiałów i usług purchase of materials and services
		w tys. zł		in thous. zł					
<b>PODREGION SUBREGION SZCZECINECKO- PYRZYCKI (dok.)</b>									
<b>Powiat szczecinecki (dok.)</b>									
Gminy miejsko-wiejskie: Urban-rural gminas:									
Barwice .....	30990,7	29134,8	1620,4	6109,4	21189,2	9547,6	8311,6	1855,9	
Biały Bór .....	24837,7	22988,8	885,0	4603,9	16877,6	8894,8	5307,9	1848,9	
Borne Sulinowo .....	35124,0	32370,8	2270,2	5381,2	24181,9	12135,8	6474,4	2753,2	
Gminy wiejskie: Rural gminas:									
Grzmiąca .....	17576,6	16185,3	497,4	3393,0	12022,0	6038,2	3695,6	1391,3	
Szczecinek .....	27574,2	25845,5	144,5	6463,8	18979,3	9677,1	5789,5	1728,7	
<b>Powiat świdwiński</b>									
Gmina miejska: Urban gmina:									
Świdwin .....	50735,7	43861,7	3788,2	10185,5	29377,0	16023,2	8050,5	6874,0	
Gmina miejsko-wiejska: Urban-rural gmina:									
Połczyn-Zdrój .....	56855,2	50592,1	2088,3	9521,2	37673,4	18626,4	13257,3	6263,1	
Gminy wiejskie: Rural gminas:									
Brzeźno .....	9731,4	9377,8	349,2	2324,0	6564,0	3548,0	1598,8	353,6	
Rąbino .....	13162,8	12254,3	32,0	2382,2	9660,5	4517,8	3279,5	908,5	
Sławoborze .....	14009,0	13389,9	218,4	2930,4	10028,0	5023,2	3199,0	619,2	
Świdwin .....	18791,4	18163,3	298,4	4700,7	12917,9	6691,5	3436,9	628,1	
<b>Powiat walecki</b>									
Gmina miejska: Urban gmina:									
Wałcz .....	71857,6	68736,9	5978,3	11438,8	50472,3	24886,4	17376,6	3120,7	
Gminy miejsko-wiejskie: Urban-rural gminas:									
Człopa .....	17876,5	16779,7	699,7	3580,3	12405,6	5802,6	4055,2	1096,8	
Mirosławiec .....	21769,7	19033,3	1147,2	3344,5	14414,6	7680,0	4236,5	2736,5	
Tuczno .....	14800,7	14417,3	600,1	2367,8	11347,9	6107,4	2815,7	383,4	
Gmina wiejska: Rural gmina:									
Wałcz .....	46450,3	39678,8	3601,2	7135,4	28879,3	11781,6	9683,4	6771,5	

TABL. 2/78/. WYDATKI BUDŻETÓW GMIN WEDŁUG RODZAJÓW W 2015 R. (cd.)  
 EXPENDITURE OF GMINAS BUDGETS BY TYPE IN 2015 (cont.)

WOJEWÓDZTWA VOIVODSHIPS	Ogółem Grand total	razem total	Wydatki bieżące Current expenditure					Wydatki majątkowe Property expenditure
			dotacje allocations	świadczenia na rzecz osób fizycznych benefits for natural persons	w tym of which			
					razem total	wydatki bieżące jednostek budżetowych current expenditure of budgetary entities		
						w tym of which	wynagro- dzenia wages and salaries	
w tys. zł in thous. zł								
<b>PODREGION SUBREGION SZCZECIŃSKI</b>								
<b>Powiat goleniowski</b>								
Gminy miejsko-wiejskie: Urban-rural gminas:								
Goleniów .....	136861,8	101057,2	17174,9	12372,2	69258,8	31719,7	27034,2	35804,6
Maszewo .....	27276,9	22636,9	1438,3	4279,6	16249,8	8313,6	5222,4	4640,0
Nowogard .....	71447,6	67310,6	5485,6	12129,6	48288,6	23624,5	12014,3	4137,0
Stepnica .....	23904,5	17049,0	992,6	2560,5	11593,1	6046,9	3086,4	6855,5
Gminy wiejskie: Rural gminas:								
Osina .....	8769,4	8422,1	138,5	1611,3	6619,7	3513,4	1718,3	347,3
Przybiernów .....	16555,9	15318,5	720,6	2687,0	11739,6	5879,7	2993,2	1237,4
<b>Powiat gryficki</b>								
Gminy miejsko-wiejskie: Urban-rural gminas:								
Gryfice .....	78446,4	70428,3	4844,5	15121,3	49768,3	24079,2	16582,9	8018,1
Płoty .....	29899,2	27324,3	958,3	6997,7	18847,8	9727,0	5274,2	2574,9
Trzebiatów .....	61700,1	49313,9	1901,2	8392,0	37929,6	17262,4	13992,1	12386,2
Gminy wiejskie: Rural gminas:								
Brojce .....	14733,5	13377,9	382,1	3596,9	9065,6	4593,9	3024,9	1355,7
Karnice .....	16698,8	13489,3	783,7	2472,8	9905,1	4701,2	2570,6	3209,5
Rewal .....	46852,2	37433,5	3075,6	1693,2	26014,9	7909,1	11874,6	9418,7
<b>Powiat gryfiński</b>								
Gminy miejsko-wiejskie: Urban-rural gminas:								
Cedynia .....	17005,9	16350,5	1186,0	2745,1	12303,3	6119,6	3183,3	655,5
Chojna .....	42239,4	37018,2	2300,4	6645,6	27506,9	16330,6	6121,2	5221,2
Gryfino .....	109103,1	100296,2	6286,7	11907,6	80105,5	40302,7	25957,0	8806,9
Mieszkowice .....	29013,4	24529,7	938,4	4404,7	18965,5	9296,6	5236,3	4483,6
Moryń .....	12175,5	11733,0	826,3	2442,5	8301,2	4430,9	2042,4	442,6
Trzcińsko-Zdrój .....	19823,6	17006,1	817,8	3031,8	12905,8	6852,1	3268,2	2817,5
Gminy wiejskie: Rural gminas:								
Banie .....	21741,8	18078,0	730,6	3580,2	13607,3	7214,8	3413,3	3663,8
Stare Czarnowo .....	12763,0	12636,7	437,4	1811,2	10279,3	4659,7	3205,0	126,3
Widuchowa .....	16884,8	16307,7	324,0	3391,1	12209,6	5879,7	2776,4	577,1

TABL. 2/78/. **WYDATKI BUDŻETÓW GMIN WEDŁUG RODZAJÓW W 2015 R. (dok.)**  
**EXPENDITURE OF GMINAS BUDGETS BY TYPE IN 2015 (cont.)**

WOJEWÓDZTWA VOIVODSHIPS	Ogółem Grand total	Wydatki bieżące <i>Current expenditure</i>						Wydatki majątkowe Property expenditure
		razem total	w tym <i>of which</i>				razem total	
			dotacje allocations	świadczenia na rzecz osób fizycznych benefits for natural persons	wydatki bieżące jednostek budżetowych current expenditure of budgetary entities			
					w tym <i>of which</i>	zakup materiałów i usług purchase of materials and services		
				wynagro- dzenia wages and salaries				
		w tys. zł		in thous. zł				
<b>PODREGION SUBREGION SZCZECIŃSKI (dok.)</b>								
<b>Powiat kamieński</b>								
Gminy miejsko-wiejskie: <i>Urban-rural gminas:</i>								
Dziwnów .....	58409,3	23296,7	1173,8	1880,4	19059,4	8329,6	8480,7	35112,6
Golczewo .....	18869,3	17142,9	715,3	3003,5	13113,6	6787,7	4092,2	1726,3
Kamień Pomorski ....	45463,4	39033,7	1422,3	6071,5	30409,7	14034,3	10501,1	6429,7
Międzyzdroje .....	42638,2	34612,8	3131,9	2220,8	27706,1	11714,3	12948,8	8025,4
Wolin .....	44238,7	38146,6	3733,7	5411,7	28160,1	13537,2	9412,3	6092,1
Gmina wiejska: <i>Rural gmina:</i>								
Świerzno .....	17756,8	14946,4	178,7	3333,1	11191,2	5124,5	4036,2	2810,4
<b>Powiat policki</b>								
Gminy miejsko-wiejskie: <i>Urban-rural gminas:</i>								
Nowe Warpno .....	13665,3	12654,6	428,0	969,5	6697,5	2698,4	2579,3	1010,8
Police .....	147519,7	131051,2	17020,7	14934,5	94392,1	49021,7	29743,2	16468,5
Gminy wiejskie: <i>Rural gminas:</i>								
Dobra (Szczecińska)	76493,9	46819,5	9038,3	4090,5	32832,3	15190,7	12704,9	29674,4
Kołbaskowo .....	46708,0	35705,2	3413,0	4061,4	27568,7	12978,4	10002,2	11002,8
<b>Powiat stargardzki</b>								
Gmina miejska: <i>Urban gmina:</i>								
Stargard Szczeciński	217884,5	192727,6	28305,9	28833,9	133337,6	67114,0	47677,0	25157,0
Gminy miejsko-wiejskie: <i>Urban-rural gminas:</i>								
Chociwel .....	17815,1	16972,3	379,8	3292,1	13196,1	6697,4	3809,9	842,8
Dobrzany .....	19188,4	14431,2	359,2	3434,2	10448,8	4822,8	3509,6	4757,1
Ińsko .....	11275,5	10529,5	270,6	1935,8	8067,2	4130,2	2592,2	746,1
Suchań .....	16666,0	15339,9	354,0	3029,0	11826,8	4862,2	4733,7	1326,1
Gminy wiejskie: <i>Rural gminas:</i>								
Dolice .....	28410,3	22146,3	1133,0	5240,0	15458,7	7662,2	4064,2	6264,0
Kobylanka .....	19485,4	16142,6	1560,6	2044,3	11943,8	5874,3	3864,6	3342,8
Marianowo .....	9925,9	9784,1	699,6	2215,8	6763,1	3664,7	1589,9	141,8
Stara Dąbrowa .....	15535,2	14514,8	919,5	2694,1	9647,2	4193,7	3030,4	1020,4
Stargard Szczeciński	32712,2	30859,6	2209,5	6158,3	22043,7	10950,1	6503,4	1852,6

TABL. 3 /79/. WYDATKI BUDŻETÓW GMIN WEDŁUG DZIAŁÓW W 2015 R.  
 EXPENDITURE OF GMINAS BUDGETS BY DIVISION IN 2015

Lp. No.	WYSZCZEGÓLNIENIE SPECIFICATION	Ogółem Total	W tym			
			rolnictwo i łowiectwo agriculture and hunting	transport i łączność transport and communication	gospodarka mieszkaniowa dwelling economy	administracja publiczna public administration
w tys.						
1	<b>OGÓŁEM .....</b> <b>TOTAL</b> <b>PODREGION SUBREGION</b> <b>KOSZALIŃSKI</b>	<b>4228796,1</b>	<b>109473,7</b>	<b>347652,2</b>	<b>195588,5</b>	<b>458244,3</b>
	<b>Powiat białogardzki</b>					
	Gmina miejska: <i>Urban gmina:</i>					
2	Białogard .....	77635,6	26,0	2868,2	9189,4	9534,6
	Gminy miejsko-wiejskie: <i>Urban-rural gminas:</i>					
3	Karlino .....	49153,3	596,6	5268,6	5471,0	4380,7
4	Tychowo .....	24338,8	546,5	1547,9	648,2	2775,6
	Gmina wiejska: <i>Rural gmina:</i>					
5	Białogard .....	25902,8	834,9	344,8	261,6	3633,5
	<b>Powiat kołobrzeski</b>					
	Gmina miejska: <i>Urban gmina:</i>					
6	Kołobrzeg .....	188023,0	4,8	24552,6	16715,9	18460,4
	Gmina miejsko-wiejska: <i>Urban-rural gmina:</i>					
7	Gościno .....	24691,9	481,8	1615,8	710,2	2422,4
	Gminy wiejskie: <i>Rural gminas:</i>					
8	Dygowo .....	26120,5	682,2	3349,3	1102,3	2251,2
9	Kołobrzeg .....	38836,6	411,8	6544,4	430,7	4484,2
10	Rymań .....	16512,0	410,0	462,7	106,8	2307,1
11	Siemysł .....	12285,5	447,1	26,2	31,0	2013,2
12	Ustronie Morskie .....	32119,7	121,5	1955,4	651,2	3604,8
	<b>Powiat koszaliński</b>					
	Gminy miejsko-wiejskie: <i>Urban-rural gminas:</i>					
13	Bobolice .....	35872,2	952,8	914,8	1657,9	3616,8
14	Polanów .....	33882,3	1002,9	2130,4	600,3	3304,7
15	Sianów .....	49321,5	9867,6	666,1	1963,0	5787,7
	Gminy wiejskie: <i>Rural gminas:</i>					
16	Będzino .....	40479,4	828,9	7346,1	149,4	3224,0
17	Biesiekierz .....	22928,7	611,3	600,9	166,3	2852,4
18	Manowo .....	24470,9	1584,2	922,4	799,4	2987,9
19	Mielno .....	43156,2	137,7	8256,1	1539,5	5652,9
20	Świeszyno .....	25543,0	5586,5	2910,8	838,0	2835,7
	<b>Powiat sławieński</b>					
	Gminy miejskie: <i>Urban gminas:</i>					
21	Dałowo .....	76184,4	134,4	17921,8	2150,0	6593,6
22	Sławno .....	38236,0	32,4	1116,5	1514,5	4275,0
	Gminy wiejskie: <i>Rural gminas:</i>					
23	Dałowo .....	46165,2	912,8	1952,1	8145,5	6039,1
24	Malechowo .....	28776,6	6019,6	318,8	1748,6	3197,2
25	Postomino .....	39776,2	700,5	9334,8	2039,1	3944,1
26	Sławno .....	30106,3	795,3	2480,9	1267,6	3585,0

<i>Of which</i>						
<i>oświata i wychowanie education</i>	<i>ochrona zdrowia health care</i>	<i>pomoc społeczna i pozostałe zadania w zakresie polityki społecznej social assistance and other tasks in sphere of social policy</i>	<i>gospodarka komunalna i ochrona środowiska municipal economy and environmental protection</i>	<i>kultura i ochrona dziedzictwa narodowego culture and protection of national heritage</i>	<i>kultura fizyczna physical education</i>	<i>Lp. No.</i>
<b>1316376,2</b>	<b>30372,9</b>	<b>753350,4</b>	<b>465666,0</b>	<b>161296,9</b>	<b>111898,8</b>	<b>1</b>
20519,6	579,0	18868,4	8573,3	2024,8	2136,2	2
12623,2	179,0	7914,6	6121,0	1345,8	1746,5	3
8136,7	121,0	5346,5	2303,4	1138,2	321,4	4
8470,9	46,7	4631,5	3442,8	1431,3	200,1	5
51465,3	2803,1	23275,1	18515,6	5330,0	8379,2	6
7610,4	65,4	3698,4	3603,5	1029,6	1108,6	7
7196,4	82,0	2840,6	3817,0	913,8	388,9	8
9256,9	359,1	4524,9	6177,9	1392,8	2162,2	9
5037,4	66,0	3176,9	3003,6	230,3	143,2	10
4518,3	48,1	2197,9	1827,3	506,1	75,7	11
5286,8	670,3	2229,6	11199,8	1665,1	2359,6	12
11354,3	192,6	6958,9	5765,2	1033,4	255,5	13
10722,8	145,9	9160,5	2030,5	2360,9	718,5	14
13627,6	228,4	9172,1	2937,7	2317,8	472,0	15
12635,6	191,5	6102,2	5410,2	1256,9	793,0	16
9026,7	73,2	3705,5	3819,5	1058,7	157,8	17
7476,5	130,6	3448,3	2134,1	1536,4	764,6	18
6362,7	834,8	3311,1	9767,9	1015,1	2892,3	19
6536,8	75,2	3209,5	1865,6	882,0	272,6	20
15071,3	628,5	8634,6	6005,4	1829,4	398,2	21
14668,1	341,3	9376,8	3327,6	1245,1	1045,5	22
12599,3	230,3	5972,4	3202,4	3489,0	509,1	23
9203,9	157,3	4367,5	1038,4	751,3	348,1	24
11202,5	250,0	3763,9	2725,6	1639,4	537,5	25
9326,1	95,9	6038,2	3450,0	783,7	159,3	26

*in thous. zł*

TABL. 3 /79/. **WYDATKI BUDŻETÓW GMIN WEDŁUG DZIAŁÓW W 2015 R. (cd.)**  
*EXPENDITURE OF GMINAS BUDGETS BY DIVISION IN 2015 (cont.)*

Lp. No.	WYSZCZEGÓLNIENIE SPECIFICATION	Ogółem Total	W tym			
			rolnictwo i łowiectwo agriculture and hunting	transport i łączność transport and communication	gospodarka mieszkaniowa dwelling economy	administracja publiczna public administration
w tys.						
<b>PODREGION SUBREGION SZCZECINECKO-PYRZYCKI</b>						
<b>Powiat choszczeński</b>						
Gminy miejsko-wiejskie:						
<i>Urban-rural gminas:</i>						
1	Choszczno .....	68587,3	1027,6	594,9	4742,7	6954,6
2	Drawno .....	19441,0	1692,2	1907,7	77,5	2245,2
3	Pełczyce .....	26064,8	1433,2	2084,3	171,4	2390,6
4	Recz .....	18838,7	526,7	130,4	223,9	1811,8
Gminy wiejskie: <i>Rural gminas:</i>						
5	Bierzwnik .....	15446,5	416,1	167,5	211,6	2086,2
6	Krzęcin .....	13534,8	836,7	676,2	17,0	1836,8
<b>Powiat drawski</b>						
Gminy miejsko-wiejskie:						
<i>Urban-rural gminas:</i>						
7	Czaplinek .....	39015,5	726,5	1624,5	379,7	5031,5
8	Drawsko Pomorskie .....	66051,0	1219,4	4802,8	4060,3	7150,1
9	Kalisz Pomorski .....	39956,0	448,6	1019,8	1868,3	4627,4
10	Złocieniec .....	43635,8	299,2	1488,4	3765,0	4642,6
Gminy wiejskie: <i>Rural gminas:</i>						
11	Ostrowice .....	9594,3	1081,9	69,3	43,8	1587,1
12	Wierzchowo .....	15499,6	434,2	999,4	27,0	2259,1
<b>Powiat łobeski</b>						
Gminy miejsko-wiejskie:						
<i>Urban-rural gminas:</i>						
13	Dobra .....	12203,1	460,3	5,2	203,6	2227,6
14	Łobez .....	55872,2	656,9	1446,4	1033,8	5798,3
15	Resko .....	33284,5	577,2	540,1	1644,9	3024,9
16	Węgorzyno .....	24025,2	667,8	1521,4	1142,6	2603,2
Gmina wiejska: <i>Rural gmina:</i>						
17	Radowo Małe .....	11590,2	608,3	345,3	417,1	1547,2
<b>Powiat myśliborski</b>						
Gminy miejsko-wiejskie:						
<i>Urban-rural gminas:</i>						
18	Barlinek .....	63664,2	542,7	1435,8	5259,6	5278,8
19	Dębno .....	79153,7	710,3	3843,3	4834,0	6578,3
20	Myślibórz .....	58995,5	1241,9	2095,2	3097,3	5326,2
Gminy wiejskie: <i>Rural gminas:</i>						
21	Boleszkowice .....	11596,9	315,4	882,4	13,7	2030,6
22	Nowogródek Pomorski .....	13420,6	593,3	751,5	-	2011,2
<b>Powiat pyrzycki</b>						
Gminy miejsko-wiejskie:						
<i>Urban-rural gminas:</i>						
23	Lipiany .....	15458,5	394,6	150,4	173,2	2026,0
24	Pyrzyce .....	54403,3	1150,6	1165,4	3841,1	5426,1
Gminy wiejskie: <i>Rural gminas:</i>						
25	Bielice .....	10494,2	406,1	508,5	23,0	2201,4
26	Kozielice .....	12227,0	485,4	59,1	23,9	1696,8
27	Przelewice .....	21104,2	918,7	113,3	90,7	3028,5
28	Warnice .....	10868,2	526,8	88,2	140,7	1957,7

<i>Of which</i>						
<i>oświata i wychowanie education</i>	<i>ochrona zdrowia health care</i>	<i>pomoc społeczna i pozostałe zadania w zakresie polityki społecznej social assistance and other tasks in sphere of social policy</i>	<i>gospodarka komunalna i ochrona środowiska municipal economy and environmental protection</i>	<i>kultura i ochrona dziedzictwa narodowego culture and protection of national heritage</i>	<i>kultura fizyczna physical education</i>	<i>Lp. No.</i>
<i>in thous. zł</i>						
26791,0	642,7	13497,3	5553,4	1866,3	3951,4	1
5425,0	78,9	4283,5	1418,4	1124,5	133,3	2
9702,8	96,1	5085,3	1868,8	897,5	201,3	3
6201,5	92,1	5474,0	1313,5	708,0	871,4	4
5902,8	73,2	3420,2	975,4	580,0	180,4	5
3653,0	37,1	3773,7	1082,7	835,8	89,3	6
12497,3	274,3	8690,5	4314,7	1327,0	863,7	7
23160,9	364,7	9598,7	8114,3	3613,6	1294,7	8
11649,3	299,6	6249,6	4810,9	3179,6	814,1	9
11686,2	296,5	10421,9	5448,7	1729,6	934,2	10
2716,6	26,2	1835,4	417,7	279,3	28,8	11
6192,6	40,9	2547,5	1017,6	825,6	67,0	12
4612,6	50,1	3050,2	701,0	276,3	117,8	13
13955,2	333,9	10735,4	15419,3	2735,8	646,4	14
13587,5	136,1	5924,6	3228,6	2305,0	579,5	15
7606,0	106,3	4990,8	2538,4	811,5	414,6	16
4356,9	44,7	2526,6	949,7	284,9	124,6	17
22883,0	400,9	12084,5	10423,5	2467,3	735,3	18
28248,4	435,0	16832,8	9749,5	2992,0	2257,1	19
20499,3	417,4	12660,5	5747,6	2760,4	2459,9	20
4165,9	58,7	2187,8	1241,2	349,2	32,2	21
4119,8	48,7	2186,1	2357,6	392,5	165,9	22
5877,5	91,6	3147,0	665,5	694,6	1238,3	23
21734,2	411,8	11718,4	3066,5	2060,2	763,0	24
3693,1	43,5	2088,4	619,6	210,1	34,6	25
3338,9	36,6	2209,7	3370,6	427,5	95,6	26
6438,1	64,0	3956,9	1947,2	1473,1	237,2	27
3979,9	45,4	2352,8	248,7	342,4	133,8	28

TABL. 3 /79/. **WYDATKI BUDŻETÓW GMIN WEDŁUG DZIAŁÓW W 2015 R. (cd.)**  
**EXPENDITURE OF GMINAS BUDGETS BY DIVISION IN 2015 (cont.)**

Lp. No.	WYSZCZEGÓLNIENIE SPECIFICATION	Ogółem Total	w tym			
			rolnictwo i łowiectwo agriculture and hunting	transport i łączność transport and communication	gospodarka mieszkaniowa dwelling economy	administracja publiczna public administration
w tys.						
<b>PODREGION SUBREGION SZCZECINECKO- -PYRZYCKI (dok.)</b>						
<b>Powiat szczecinecki</b>						
Gmina miejska: <i>Urban gmina:</i>						
1	Szczecinek .....	127549,0	44,7	14159,6	4087,0	9722,6
Gminy miejsko-wiejskie:						
<i>Urban-rural gminas:</i>						
2	Barwice .....	30990,7	650,3	1331,6	317,3	3566,0
3	Biały Bór .....	24837,7	339,0	130,6	930,7	3265,8
4	Borne Sulinowo .....	35124,0	432,3	1862,1	2167,0	3701,7
Gminy wiejskie: <i>Rural gminas:</i>						
5	Grzmiąca .....	17576,6	1895,4	173,2	321,6	2105,7
6	Szczecinek .....	27574,2	1485,4	558,0	212,2	3442,9
<b>Powiat świdwiński</b>						
Gmina miejska: <i>Urban gmina:</i>						
7	Świdwin .....	50735,7	52,8	3415,1	4839,6	4052,7
Gmina miejsko-wiejska:						
<i>Urban-rural gmina:</i>						
8	Polczyn-Zdrój .....	56855,2	1437,8	1537,2	2136,8	6734,5
Gminy wiejskie: <i>Rural gminas:</i>						
9	Brzeźno .....	9731,4	487,7	151,1	–	1519,0
10	Rąbino .....	13162,8	617,0	–	2,9	1854,9
11	Sławoborze .....	14009,0	419,1	63,1	33,0	1837,5
12	Świdwin .....	18791,4	1145,7	264,3	262,6	2357,2
<b>Powiat walecki</b>						
Gmina miejska: <i>Urban gmina:</i>						
13	Wałcz .....	71857,6	37,6	3289,8	5089,9	6592,9
Gminy miejsko-wiejskie:						
<i>Urban-rural gminas:</i>						
14	Człopa .....	17876,5	337,3	986,6	352,0	2581,1
15	Mirosławiec .....	21769,7	254,2	788,3	386,8	3074,4
16	Tuczno .....	14800,7	546,2	419,5	39,2	2359,7
Gmina wiejska: <i>Rural gmina:</i>						
17	Wałcz .....	46450,3	3193,6	2358,7	3963,2	5425,3
<b>PODREGION SUBREGION SZCZECIŃSKI</b>						
<b>Powiat goleniowski</b>						
Gminy miejsko-wiejskie:						
<i>Urban-rural gminas:</i>						
18	Goleniów .....	136861,8	465,3	29994,8	3603,7	9887,7
19	Maszewo .....	27276,9	798,5	209,8	123,3	6199,0
20	Nowogard .....	71447,6	1107,9	4262,8	7557,7	5861,7
21	Stepnica .....	23904,5	251,9	560,3	3251,7	2646,1
Gminy wiejskie: <i>Rural gminas:</i>						
22	Osina .....	8769,4	436,7	254,3	91,5	1578,5
23	Przybiernów .....	16555,9	869,9	243,8	334,8	1541,5



<i>Of which</i>						
<i>oświata i wychowanie education</i>	<i>ochrona zdrowia health care</i>	<i>pomoc społeczna i pozostałe zadania w zakresie polityki społecznej social assistance and other tasks in sphere of social policy</i>	<i>gospodarka komunalna i ochrona środowiska municipal economy and environmental protection</i>	<i>kultura i ochrona dziedzictwa narodowego culture and protection of national heritage</i>	<i>kultura fizyczna physical education</i>	<i>Lp. No.</i>
<i>in thous. zł</i>						
35158,0	1409,4	25442,4	18630,8	6960,8	6204,0	1
8500,3	125,0	8171,8	5473,8	1422,9	244,7	2
7123,5	315,1	5865,6	2648,8	732,0	229,3	3
11539,5	184,0	6767,5	3127,4	1567,3	218,1	4
5933,6	64,5	3918,9	1590,0	487,9	315,3	5
9640,2	89,2	7358,5	2834,8	511,4	228,4	6
15959,2	363,4	12802,9	4245,5	1504,6	2010,7	7
18136,2	350,0	11860,1	6767,6	4198,0	884,0	8
3212,4	35,8	2650,6	835,4	196,1	133,0	9
5071,8	46,5	2699,4	2088,3	112,8	45,2	10
4196,2	55,0	4085,0	1517,8	540,7	128,6	11
6177,2	95,2	5844,6	1354,1	498,9	54,9	12
26515,0	642,5	15740,9	7737,4	2496,8	947,6	13
6159,2	95,4	3625,2	2105,7	530,6	597,9	14
9065,6	141,6	3435,7	2047,5	1212,0	129,7	15
6171,6	122,3	2608,7	1049,4	587,3	299,9	16
14968,8	206,9	8237,4	4072,2	550,6	636,0	17
44296,5	666,2	16529,4	13899,0	3837,7	7442,7	18
9526,7	124,9	4440,8	2428,1	1016,5	705,7	19
28206,8	525,2	14975,0	2860,4	2489,0	685,9	20
5405,1	81,2	3222,5	2479,2	829,0	603,7	21
3133,8	52,4	1950,6	525,2	226,8	141,6	22
7103,6	93,5	3564,7	1093,2	598,2	189,0	23

TABL. 3 /79/. WYDATKI BUDŻETÓW GMIN WEDŁUG DZIAŁÓW W 2015 R. (cd.)  
EXPENDITURE OF GMINAS BUDGETS BY DIVISION IN 2015 (cont.)

Lp. No.	WYSZCZEGÓLNIENIE SPECIFICATION	Ogółem Total	W tym			
			rolnictwo i łowiectwo agriculture and hunting	transport i łączność transport and communication	gospodarka mieszaniowa dwelling economy	administracja publiczna public administration
w tys.						
<b>PODREGION SUBREGION SZCZECIŃSKI (cd.)</b>						
<b>Powiat gryficki</b>						
Gminy miejsko-wiejskie:						
<i>Urban-rural gminas:</i>						
1	Gryfice .....	78446,4	1772,9	2497,9	2640,2	5744,8
2	Ploty .....	29899,2	829,8	295,6	117,2	4171,0
3	Trzebiatów .....	61700,1	744,9	12815,4	3898,8	4578,0
Gminy wiejskie: <i>Rural gminas:</i>						
4	Brojce .....	14733,5	522,4	456,5	35,1	1616,6
5	Karnice .....	16698,8	529,5	725,2	468,5	1769,0
6	Rewal .....	46852,2	34,3	9862,4	1216,1	9053,6
<b>Powiat gryfiński</b>						
Gminy miejsko-wiejskie:						
<i>Urban-rural gminas:</i>						
7	Cedynia .....	17005,9	382,0	372,0	104,5	3433,7
8	Chojna .....	42239,4	893,5	2011,9	1019,9	4355,4
9	Gryfino .....	109103,1	636,5	5925,9	5717,2	9549,3
10	Mieszkowice .....	29013,4	3197,2	1019,8	395,9	4020,4
11	Moryń .....	12175,5	497,8	276,8	81,7	2316,2
12	Trzcińsko-Zdrój .....	19823,6	630,4	382,0	276,7	2229,2
Gminy wiejskie: <i>Rural gminas:</i>						
13	Banie .....	21741,8	2590,7	1515,6	704,7	2273,7
14	Stare Czarnowo .....	12763,0	837,6	400,0	786,7	2280,8
15	Widuchowa .....	16884,8	571,6	364,6	1318,1	2405,0
<b>Powiat kamieński</b>						
Gminy miejsko-wiejskie:						
<i>Urban-rural gminas:</i>						
16	Dziwnów .....	58409,3	22,1	23170,1	2858,1	4124,1
17	Golczewo .....	18869,3	282,1	132,9	128,1	2427,2
18	Kamień Pomorski .....	45463,4	894,6	3614,9	4070,8	4573,1
19	Międzyzdroje .....	42638,2	0,2	4527,5	1515,5	6407,6
20	Wolin .....	44238,7	2653,5	598,5	1156,5	5460,9
Gmina wiejska: <i>Rural gmina:</i>						
21	Świerzno .....	17756,8	1457,9	266,0	38,4	1365,5
<b>Powiat policki</b>						
Gminy miejsko-wiejskie:						
<i>Urban-rural gminas:</i>						
22	Nowe Warpno .....	13665,3	39,1	606,3	210,4	2209,5
23	Police .....	147519,7	402,4	15892,4	4871,1	16841,7
Gminy wiejskie: <i>Rural gminas:</i>						
24	Dobra (Szczecińska) .....	76493,9	9277,6	20732,5	1228,6	7207,1
25	Kołbaskowo .....	46708,0	2977,8	7219,7	3554,8	4618,1

<i>Of which</i>						
<i>oświata i wychowanie education</i>	<i>ochrona zdrowia health care</i>	<i>pomoc społeczna i pozostałe zadania w zakresie polityki społecznej social assistance and other tasks in sphere of social policy</i>	<i>gospodarka komu- nalna i ochrona środowiska municipal economy and environmental protection</i>	<i>kultura i ochrona dziedzictwa narodowego culture and protection of national heritage</i>	<i>kultura fizyczna physical education</i>	<i>Lp. No.</i>
<i>in thous. zł</i>						
23984,4	483,3	20301,0	10139,9	4097,1	2503,4	1
10068,0	130,2	7927,8	2400,3	760,9	1393,1	2
16600,1	399,8	11056,6	4256,7	1385,4	2745,1	3
4664,6	44,7	3935,7	1247,1	774,7	647,8	4
4096,2	36,0	2891,5	2784,8	765,9	1723,0	5
6962,9	814,3	1929,8	5572,2	678,5	1343,4	6
5765,2	412,7	3319,1	600,8	1325,6	139,9	7
16219,1	320,4	9211,3	2952,0	1948,2	617,5	8
43292,3	608,1	16707,9	11230,9	4505,5	2761,0	9
10297,4	143,0	5040,7	2068,7	1459,3	248,0	10
3635,0	71,1	2993,3	422,9	849,5	167,9	11
7146,5	86,5	3379,6	2611,2	1050,8	456,4	12
7802,6	114,2	4171,5	605,5	1253,1	272,6	13
4142,5	65,4	2101,4	532,2	509,5	378,0	14
6103,7	75,4	4105,7	479,4	508,2	226,6	15
6112,4	445,1	2614,3	13512,9	470,1	2448,7	16
7422,2	119,9	3346,9	2456,6	545,5	303,1	17
14489,7	459,0	7401,7	3709,4	1135,2	1083,5	18
9863,7	706,2	3630,9	9951,9	2354,5	597,2	19
14999,2	299,4	6169,5	4459,1	2633,3	2428,8	20
7090,2	64,0	5489,2	701,2	513,2	185,0	21
2267,5	49,0	1211,4	1768,0	203,6	149,6	22
50155,7	897,2	23937,5	18641,7	5900,6	6051,3	23
15702,1	383,7	4479,7	12104,9	2126,1	843,7	24
15873,4	576,8	5260,1	3385,9	1247,5	415,8	25

TABL. 3 /79/. **WYDATKI BUDŻETÓW GMIN WEDŁUG DZIAŁÓW W 2015 R. (dok.)**  
**EXPENDITURE OF GMINAS BUDGETS BY DIVISION IN 2015 (cont.)**

Lp. No.	WYSZCZEGÓLNIENIE SPECIFICATION	Ogółem Total	W tym			
			rolnictwo i łowiectwo agriculture and hunting	transport i łączność transport and communication	gospodarka mieszaniowa dwelling economy	administracja publiczna public administration
w tys.						
	<b>PODREGION SUBREGION SZCZECIŃSKI (dok.)</b>					
	<b>Powiat stargardzki</b>					
	Gmina miejska: <i>Urban gmina:</i>					
1	Stargard Szczeciński .....	217884,5	44,3	21145,0	17253,6	17674,1
	Gminy miejsko-wiejskie: <i>Urban-rural gminas:</i>					
2	Chociwel .....	17815,1	353,4	574,7	301,0	2354,1
3	Dobrzany .....	19188,4	228,9	168,0	182,3	3119,1
4	Ińsko .....	11275,5	163,9	100,2	108,6	1801,7
5	Suchań .....	16666,0	558,0	906,1	42,8	1965,4
	Gminy wiejskie: <i>Rural gminas:</i>					
6	Dolice .....	28410,3	1195,2	2181,8	768,2	5138,9
7	Kobylanka .....	19485,4	212,0	889,4	706,9	3277,3
8	Marianowo .....	9925,9	259,9	88,9	188,1	1446,7
9	Stara Dąbrowa .....	15535,2	1047,5	698,9	45,3	1760,0
10	Stargard Szczeciński .....	32712,2	1297,3	2277,1	48,5	3617,6

<i>Of which</i>						
<i>oświata i wychowanie education</i>	<i>ochrona zdrowia health care</i>	<i>pomoc społeczna i pozostałe zadania w zakresie polityki społecznej social assistance and other tasks in sphere of social policy</i>	<i>gospodarka komunalna i ochrona środowiska municipal economy and environmental protection</i>	<i>kultura i ochrona dziedzictwa narodowego culture and protection of national heritage</i>	<i>kultura fizyczna physical education</i>	<i>Lp. No.</i>
<i>in thous. zł</i>						
66716,4	2023,9	44032,2	19120,5	7533,4	7772,8	1
6443,0	140,0	3666,5	1222,4	507,5	764,9	2
7759,1	243,4	3774,9	2018,8	470,3	303,3	3
3937,4	81,2	2562,4	1460,3	419,3	149,1	4
4611,1	107,7	3798,8	1460,8	484,4	197,2	5
8950,9	98,6	5974,4	1695,5	1043,6	509,2	6
5589,7	83,5	2329,8	4027,8	742,8	91,3	7
4060,1	61,4	2508,4	521,9	232,1	114,9	8
5225,6	24,1	3108,7	2337,7	422,0	273,6	9
12514,2	176,1	7726,1	1115,9	1575,1	705,6	10

TABL. 4 /80/. **DOCHODY I WYDATKI BUDŻETÓW GMIN NA 1 MIESZKAŃCA W 2015 R.**  
**REVENUE AND EXPENDITURE OF GMINAS BUDGETS PER CAPITA IN 2015**

WYSZCZEGÓLNIENIE SPECIFICATION	Dochody Revenue		Wydatki Expenditure		
	ogółem total	w tym własne of which own revenue	ogółem total	w tym of which	
				bieżące current expenditure	inwestycyjne <sup>a</sup> investment <sup>a</sup> expenditure
w zł      in zł					
<b>OGÓŁEM .....</b> <b>TOTAL</b>	<b>3743,9</b>	<b>2104,4</b>	<b>3654,9</b>	<b>3104,3</b>	<b>541,7</b>
<b>PODREGION SUBREGION</b> <b>KOSZALIŃSKI</b>					
<b>Powiat białogardzki</b>					
Gmina miejska: <i>Urban gmina:</i>					
Białogard .....	3219,5	1703,7	3159,8	2832,6	292,3
Gminy miejsko-wiejskie: <i>Urban-rural gminas:</i>					
Karlino .....	5455,7	3613,5	5297,3	4065,2	1051,7
Tychowo .....	3644,6	1567,0	3511,6	3315,6	180,6
Gmina wiejska: <i>Rural gmina:</i>					
Białogard .....	3259,1	1501,0	3308,6	3078,0	201,9
<b>Powiat kołobrzeski</b>					
Gmina miejska: <i>Urban gmina:</i>					
Kołobrzeg .....	4111,2	2708,0	4024,8	3238,9	734,7
Gmina miejsko-wiejska: <i>Urban-rural gmina:</i>					
Gościno .....	4791,1	2836,6	4756,7	3875,4	881,3
Gminy wiejskie: <i>Rural gminas:</i>					
Dygowo .....	4114,6	2144,5	4646,9	3310,0	1336,9
Kołobrzeg .....	4373,0	3463,1	3687,1	3020,4	666,7
Rymań .....	4417,3	2475,6	4058,0	3819,8	238,2
Siemyśl .....	3396,7	1842,2	3270,9	3237,5	33,4
Ustronie Morskie .....	8242,7	6285,9	8666,9	5917,3	2749,6
<b>Powiat koszaliński</b>					
Gminy miejsko-wiejskie: <i>Urban-rural gminas:</i>					
Bobolice .....	3974,2	1863,5	3820,3	3526,9	273,5
Polanów .....	3862,6	1670,2	3789,1	3294,3	494,9
Sianów .....	3664,5	1699,1	3594,3	2731,8	862,5
Gminy wiejskie: <i>Rural gminas:</i>					
Będzino .....	4868,7	2270,0	4706,4	3478,5	1227,8
Biesiekierz .....	3876,6	2542,1	3550,4	3374,3	150,0
Manowo .....	3509,5	2156,1	3565,6	3164,3	401,3
Mielno .....	8430,0	6695,3	8522,2	6051,6	2470,5
Świeszyno .....	3727,9	2485,0	3779,7	2805,0	974,7
<b>Powiat sławieński</b>					
Gminy miejskie: <i>Urban gminas:</i>					
Darłowo .....	4338,2	2200,0	5435,5	3222,1	2213,4
Sławno .....	2982,6	1750,4	2997,3	2865,9	131,0
Gminy wiejskie: <i>Rural gminas:</i>					
Darłowo .....	6336,9	4699,3	5774,3	5164,7	609,6
Malechowo .....	4401,6	2657,6	4435,4	3601,7	833,6
Postomino .....	6197,4	3485,7	5643,6	3834,6	1809,0
Sławno .....	3673,7	1707,3	3336,3	2676,0	660,2

<sup>a</sup> Łącznie z dotacjami na finansowanie zadań inwestycyjnych samorządowych zakładów budżetowych.

<sup>a</sup> Including allocations for financing investment tasks of self-government budgetary establishments.

TABL. 4 /80/. **DOCHODY I WYDATKI BUDŻETÓW GMIN NA 1 MIESZKAŃCA W 2015 R. (cd.)**  
**REVENUE AND EXPENDITURE OF GMINAS BUDGETS PER CAPITA IN 2015**  
*(cont.)*

WYSZCZEGÓLNIENIE SPECIFICATION	Dochody <i>Revenue</i>		Wydatki <i>Expenditure</i>		
	ogółem <i>total</i>	w tym własne <i>of which own revenue</i>	ogółem <i>total</i>	w tym <i>of which</i>	
				bieżące <i>current expenditure</i>	inwestycyjne <sup>a</sup> <i>investment<sup>a</sup> expenditure</i>
w zł <i>in zł</i>					
<b>PODREGION <i>SUBREGION</i></b>					
<b>SZCZECINECKO-PYRZYCKI</b>					
<b>Powiat choszczeński</b>					
Gminy miejsko-wiejskie:					
<i>Urban-rural gminas:</i>					
Choszczno .....	3141,3	1693,9	3090,8	2927,2	163,6
Drawno .....	4072,4	1821,2	3737,2	2990,6	746,6
Pełczyce .....	3488,6	1216,0	3269,5	2926,0	343,5
Recz .....	3500,4	1175,0	3338,4	3080,0	258,4
Gminy wiejskie: <i>Rural gminas:</i>					
Bierzwnik .....	3348,3	1224,6	3224,1	3028,1	196,0
Krzęcin .....	3595,8	1580,0	3585,4	3367,7	217,7
<b>Powiat drawski</b>					
Gminy miejsko-wiejskie:					
<i>Urban-rural gminas:</i>					
Czaplinek .....	3225,4	1744,5	3247,8	2943,6	304,2
Drawsko Pomorskie .....	3896,1	2352,4	4006,7	3337,9	668,8
Kalisz Pomorski .....	5529,9	4015,5	5422,9	5138,3	280,5
Złocieniec .....	2960,9	1692,5	2835,3	2669,2	151,7
Gminy wiejskie: <i>Rural gminas:</i>					
Ostrowice .....	3480,0	1509,4	3743,4	3683,6	59,8
Wierzchowo .....	3229,4	1693,6	3567,2	2982,3	580,7
<b>Powiat łobeski</b>					
Gminy miejsko-wiejskie:					
<i>Urban-rural gminas:</i>					
Dobra .....	2932,7	1213,3	2737,4	2720,7	9,9
Łobez .....	3712,5	1896,1	3920,0	2996,3	923,8
Resko .....	4106,5	1863,9	4072,0	3313,4	758,6
Węgorzyno .....	3423,2	1497,1	3362,5	2909,7	452,9
Gmina wiejska: <i>Rural gmina:</i>					
Radowo Małe .....	3254,9	1470,1	3153,0	3017,0	135,9
<b>Powiat myśliborski</b>					
Gminy miejsko-wiejskie:					
<i>Urban-rural gminas:</i>					
Barlinek .....	3531,8	2102,2	3233,3	2847,2	386,1
Dębno .....	3940,2	2401,1	3784,7	3202,6	582,2
Myślibórz .....	3141,6	1583,3	2888,0	2762,0	114,5
Gminy wiejskie: <i>Rural gminas:</i>					
Boleszkowice .....	4025,6	2202,4	4003,1	3720,9	282,2
Nowogródek Pomorski .....	3655,3	1428,9	3968,3	3145,9	822,3
<b>Powiat pyrzycki</b>					
Gminy miejsko-wiejskie:					
<i>Urban-rural gminas:</i>					
Lipiany .....	2709,3	1109,3	2561,5	2434,0	127,5
Pyrzyce .....	2912,1	1512,3	2755,3	2654,0	101,3
Gminy wiejskie: <i>Rural gminas:</i>					
Bielice .....	3387,9	1322,6	3352,8	3119,7	233,1
Kozielice .....	5305,2	2157,1	4657,9	3545,4	1112,6
Przelewice .....	4029,7	1876,9	3978,2	3472,4	505,8
Warnice .....	3231,4	1024,1	3064,9	2962,2	102,7
<b>Powiat szczecinecki</b>					
Gmina miejska: <i>Urban gmina:</i>					
Szczecinek .....	3155,3	1938,2	3152,7	2681,7	440,6

<sup>a</sup> Łącznie z dotacjami na finansowanie zadań inwestycyjnych samorządowych zakładów budżetowych.

<sup>a</sup> Including allocations for financing investment tasks of self-government budgetary establishments.

TABL. 4 /80/. **DOCHODY I WYDATKI BUDŻETÓW GMIN NA 1 MIESZKAŃCA W 2015 R. (cd.)**  
**REVENUE AND EXPENDITURE OF GMINAS BUDGETS PER CAPITA IN 2015**  
**(cont.)**

WYSZCZEGÓLNIENIE SPECIFICATION	Dochody <i>Revenue</i>		Wydatki <i>Expenditure</i>		
	ogółem <i>total</i>	w tym własne <i>of which own revenue</i>	ogółem <i>total</i>	w tym <i>of which</i>	
				bieżące <i>current expenditure</i>	inwestycyjne <sup>a</sup> <i>investment <sup>a</sup> expenditure</i>
w zł <i>in zł</i>					
<b>PODREGION <i>SUBREGION</i></b>					
<b>SZCZECINECKO-PYRZYCKI (dok.)</b>					
<b>Powiat szczecinecki (dok.)</b>					
Gminy miejsko-wiejskie: <i>Urban-rural gminas:</i>					
Barwice .....	3638,1	1417,6	3558,1	3345,0	213,1
Biały Bór .....	4825,2	2277,0	4657,4	4310,7	346,7
Borne Sulinowo .....	3493,8	1713,2	3585,9	3304,8	281,0
Gminy wiejskie: <i>Rural gminas:</i>					
Grzmiąca .....	3610,9	1430,5	3550,8	3269,8	281,1
Szczecinek .....	3126,5	1212,4	2932,5	2748,6	183,9
<b>Powiat świdwiński</b>					
Gmina miejska: <i>Urban gmina:</i>					
Świdwin .....	3321,5	1863,0	3269,9	2826,9	439,5
Gmina miejsko-wiejska: <i>Urban-rural gmina:</i>					
Połczyn-Zdrój .....	3685,0	1866,4	3629,2	3229,4	399,8
Gminy wiejskie: <i>Rural gminas:</i>					
Brzeźno .....	3780,0	1279,1	3438,7	3313,7	124,9
Rąbino .....	3357,0	1219,4	3455,7	3217,2	216,2
Sławoborze .....	3465,5	1537,0	3303,2	3157,2	146,0
Świdwin .....	3394,3	1469,0	3089,2	2985,9	101,3
<b>Powiat walecki</b>					
Gmina miejska: <i>Urban gmina:</i>					
Wałcz .....	3143,2	1832,7	2770,0	2649,7	120,3
Gminy miejsko-wiejskie: <i>Urban-rural gminas:</i>					
Człopa .....	3662,7	1522,2	3549,7	3331,9	217,8
Mirosławiec .....	4090,6	2176,6	3945,9	3449,9	415,5
Tuczno .....	3156,2	1300,0	2927,4	2851,5	75,8
Gmina wiejska: <i>Rural gmina:</i>					
Wałcz .....	3749,6	1920,8	3666,2	3131,7	534,5
<b>PODREGION <i>SUBREGION</i></b>					
<b>SZCZECIŃSKI</b>					
<b>Powiat goleniowski</b>					
Gminy miejsko-wiejskie: <i>Urban-rural gminas:</i>					
Goleniów .....	4198,9	2558,1	3826,0	2825,0	1000,9
Maszewo .....	3234,2	1159,1	3103,5	2575,6	527,9
Nowogard .....	3165,4	1460,4	2870,7	2704,4	166,2
Stepnica .....	4390,7	2351,5	4822,4	3439,4	1383,0
Gminy wiejskie: <i>Rural gminas:</i>					
Osina .....	3589,3	1539,8	2909,5	2794,3	115,2
Przybiernów .....	3424,9	1514,3	3243,7	3001,3	242,4
<b>Powiat gryficki</b>					
Gminy miejsko-wiejskie: <i>Urban-rural gminas:</i>					
Gryfice .....	3524,1	1841,3	3268,2	2934,2	334,0
Płoty .....	3458,9	1240,8	3310,4	3025,3	285,1
Trzebiatów .....	3343,8	2031,3	3723,4	2975,9	747,5

<sup>a</sup> Łącznie z dotacjami na finansowanie zadań inwestycyjnych samorządowych zakładów budżetowych.

<sup>a</sup> Including allocations for financing investment tasks of self-government budgetary establishments.



TABL. 4 /80/. **DOCHODY I WYDATKI BUDŻETÓW GMIN NA 1 MIESZKAŃCA W 2015 R. (dok.)**  
**REVENUE AND EXPENDITURE OF GMINAS BUDGETS PER CAPITA IN 2015**  
**(cont.)**

WYSZCZEGÓLNIENIE SPECIFICATION	Dochody <i>Revenue</i>		Wydatki <i>Expenditure</i>		
	ogółem <i>total</i>	w tym własne <i>of which own revenue</i>	ogółem <i>total</i>	w tym <i>of which</i>	
				bieżące <i>current expenditure</i>	inwestycyjne <sup>a</sup> <i>investment <sup>a</sup> expenditure</i>
w zł <i>in zł</i>					
<b>PODREGION <i>SUBREGION</i></b>					
<b>SZCZECIŃSKI (dok.)</b>					
<b>Powiat gryficki (dok.)</b>					
Gminy wiejskie: <i>Rural gminas:</i>					
Brojce .....	3451,2	846,4	3867,1	3511,3	355,8
Karnice .....	3760,0	2241,6	4055,1	3275,7	779,4
Rewal .....	13841,2	12317,8	12182,1	9733,1	2449,0
<b>Powiat gryfiński</b>					
Gminy miejsko-wiejskie:					
<i>Urban-rural gminas:</i>					
Cedynia .....	4220,5	2136,2	3915,7	3764,8	150,9
Chojna .....	2996,0	1295,9	3038,4	2662,8	375,6
Gryfino .....	3660,9	2401,2	3393,4	3119,4	273,9
Mieszkowice .....	3655,2	1656,3	3935,6	3327,4	608,2
Moryń .....	3000,9	1312,6	2806,1	2704,1	102,0
Trzcińsko-Zdrój .....	3297,9	1347,1	3587,3	3077,5	509,9
Gminy wiejskie: <i>Rural gminas:</i>					
Banie .....	3812,6	1369,2	3382,4	2812,4	570,0
Stare Czarnowo .....	3760,9	2313,4	3308,2	3275,5	32,7
Widuchowa .....	3085,3	1376,3	3046,2	2942,0	104,1
<b>Powiat kamieński</b>					
Gminy miejsko-wiejskie:					
<i>Urban-rural gminas:</i>					
Dziwnów .....	8873,1	5707,2	14551,4	5803,9	8747,5
Golczewo .....	3377,7	1434,3	3154,9	2866,2	288,6
Kamień Pomorski .....	3174,7	1816,8	3144,5	2699,8	342,0
Międzyzdroje .....	6308,8	5348,1	6490,8	5269,1	1221,7
Wolin .....	3618,4	2200,5	3595,8	3100,6	495,2
Gmina wiejska: <i>Rural gmina:</i>					
Świerżno .....	4101,2	1200,5	4079,2	3433,6	645,6
<b>Powiat policki</b>					
Gminy miejsko-wiejskie:					
<i>Urban-rural gminas:</i>					
Nowe Warpno .....	6351,9	4603,3	8257,0	7646,3	610,7
Police .....	3912,8	2889,0	3534,7	3140,1	394,6
Gminy wiejskie: <i>Rural gminas:</i>					
Dobra (Szczecińska) .....	3894,4	2915,1	3729,2	2282,5	1446,7
Kołbaskowo .....	4491,9	2672,7	3888,5	2972,5	916,0
<b>Powiat stargardzki</b>					
Gmina miejska: <i>Urban gmina:</i>					
Stargard Szczeciński .....	3192,0	1896,7	3163,4	2798,2	352,3
Gminy miejsko-wiejskie:					
<i>Urban-rural gminas:</i>					
Chociwel .....	3029,0	1353,8	2969,7	2829,2	138,5
Dobrzany .....	3553,0	1090,8	3810,2	2865,6	944,6
Ińsko .....	3188,2	1612,4	3201,5	2989,6	211,8
Suchań .....	3894,8	1763,4	3819,0	3515,1	303,9
Gminy wiejskie: <i>Rural gminas:</i>					
Dolice .....	3316,7	1242,0	3542,0	2761,0	781,0
Kobylanka .....	4340,2	3220,3	3817,7	3162,7	654,9
Marianowo .....	3469,7	1065,5	3118,4	3073,9	44,6
Stara Dąbrowa .....	4249,8	2044,6	4166,1	3892,4	273,6
Stargard Szczeciński .....	2678,3	1276,5	2568,1	2422,6	145,4

<sup>a</sup> Łącznie z dotacjami na finansowanie zadań inwestycyjnych samorządowych zakładów budżetowych.

<sup>a</sup> Including allocations for financing investment tasks of self-government budgetary establishments.

TABL. 5 /81/. **DOCHODY BUDŻETÓW POWIATÓW I MIAST NA PRAWACH POWIATU**  
**REVENUE OF POWIATS BUDGETS AND CITIES WITH POWIAT STATUS**

Lp. No.	WYSZCZEGÓLNIENIE SPECIFICATION	Ogółem Grand total	W tym			
			dochody własne own revenue			
			razem total	w tym of which		
udział w podatku dochodowym od osób prawnych share in corporate income tax	udział w podatku dochodowym od osób fizycznych share in personal income tax	dochody z majątku revenue from property				
						w tys. zł
1	<b>OGÓŁEM .....</b> <b>TOTAL</b>	<b>4074812,1</b>	<b>2174407,8</b>	<b>41061,5</b>	<b>795926,0</b>	<b>215401,1</b>
2	powiaty .....	1213767,1	405780,4	5490,3	176062,6	27353,2
3	miasta na prawach powiatu cities with powiat status	2861045,0	1768627,4	35571,2	619863,4	188047,9
	<b>Podregion Subregion koszaliński</b>					
	Powiaty: Powiats:					
4	białogardzki .....	50864,4	13700,5	149,9	6222,9	2632,1
5	kołobrzeski .....	95704,0	35331,2	535,9	14672,0	2577,9
6	koszaliński .....	80558,2	31797,7	159,7	9972,0	4668,4
7	ślawieński .....	55872,1	12778,9	124,8	7450,9	223,9
	Miasto na prawach powiatu: City with powiat status:					
8	Koszalin .....	467886,6	269728,1	5398,1	119856,3	16522,6
	<b>Podregion Subregion szczecinecko-pyrzycki</b>					
	Powiaty: Powiats:					
9	choszczeński .....	54465,2	12281,2	133,3	6161,9	152,2
10	drawski .....	66619,6	16814,7	124,8	7708,4	1784,3
11	łobeski .....	37253,9	10803,8	91,0	4388,6	384,5
12	myśliborski .....	68027,7	19968,1	336,2	8965,9	573,1
13	pyrzycki .....	41641,6	10792,3	260,6	4292,0	469,7
14	szczecinecki .....	99075,4	30480,4	362,2	11248,9	3645,0
15	świdwiński .....	67799,8	19824,0	146,4	6358,4	719,7
16	walecki .....	49704,9	20226,4	288,4	7995,5	1638,6
	<b>Podregion Subregion m. Szczecin .....</b>					
	Miasto na prawach powiatu: City with powiat status:					
17	Szczecin .....	2150629,3	1350327,4	28749,5	458482,9	142188,6
	<b>Podregion Subregion szczeciński</b>					
	Powiaty: Powiats:					
18	goleniowski .....	78329,6	28488,8	735,2	13167,5	1390,7
19	gryficki .....	71974,1	26123,7	185,3	8401,5	713,5
20	gryfiński .....	68326,1	23797,8	541,6	11688,6	772,7
21	kamieński .....	44896,2	17776,4	179,0	6990,1	1067,4
22	policki .....	75673,4	39391,9	603,2	21869,7	2742,2
23	stargardzki .....	106981,0	35402,7	532,6	18507,8	1197,4
	Miasto na prawach powiatu: City with powiat status:					
24	Świnoujście .....	242529,1	148572,0	1423,6	41524,1	29336,7

**WEDŁUG RODZAJÓW W 2015 R.**  
**BY TYPE IN 2015**

<i>Of which</i>					Lp. No.
dotacje celowe z budżetu państwa <i>appropriated allocations from the state budget</i>			subwencja ogólna z budżetu państwa <i>general subsidy from the state budget</i>		
razem <i>total</i>	w tym <i>of which</i>		razem <i>total</i>	w tym część oświatowa <i>of which educational part</i>	
	na zadania z zakresu administracji rządowej <i>for government administration tasks</i>	na zadania własne <i>for own tasks</i>			
<i>in thous. zł</i>					
<b>489348,4</b>	<b>306130,4</b>	<b>133429,7</b>	<b>1131221,2</b>	<b>938908,8</b>	<b>1</b>
231414,4	140951,8	53702,4	548244,9	401957,8	2
257934,0	165178,6	79727,3	582976,3	536951,0	3
11144,5	7792,6	1178,2	25832,2	17085,7	4
15223,4	7909,9	2106,6	43918,6	41850,6	5
26478,1	7217,8	14414,1	19680,9	9274,1	6
14880,0	8193,7	2223,4	27923,5	19136,1	7
53372,6	35335,6	16505,3	121460,1	113799,6	8
12654,3	9950,9	2074,2	27338,9	17887,3	9
13301,7	7512,9	3217,5	34999,3	25393,3	10
8493,9	5938,4	2447,8	17513,6	9306,0	11
14215,1	8497,0	1397,8	31932,3	25217,1	12
7397,8	5869,5	405,7	21820,6	14511,2	13
15878,0	8720,0	2617,8	46363,2	34111,2	14
9937,4	6444,0	2181,0	34731,9	25254,9	15
7141,5	6034,4	197,9	21313,3	15908,2	16
178954,8	115710,7	52138,3	401683,2	389094,3	17
13515,5	8447,1	3676,7	35789,4	27332,2	18
14450,6	7965,0	6144,2	29448,0	20235,4	19
16008,2	8435,5	6524,0	27444,2	16753,2	20
8043,2	7065,7	906,5	18558,2	11712,5	21
7361,7	6742,0	245,8	28483,4	27437,3	22
15289,7	12215,2	1743,0	55153,4	43551,4	23
25606,6	14132,4	11083,7	59833,0	34057,2	24

TABL. 6 /82/. **DOCHODY BUDŻETÓW POWIATÓW I MIAST NA PRAWACH POWIATU  
WEDŁUG DZIAŁÓW W 2015 R.  
REVENUE OF POWIATS BUDGETS AND CITIES WITH POWIAT STATUS  
BY DIVISION IN 2015**

WYSZCZEGÓLNIENIE SPECIFICATION	Ogółem Total	W tym Of which							
		transport i łączność transport and commu- nication	gospodarka mieszka- niowa dwelling economy	admini- stracja publiczna public admini- stration	oświata i wy- chowanie education	ochrona zdrowia health care	pomoc społeczna social assistance	pozostałe zadania w zakresie polityki społecznej other tasks in sphere of social policy	edukacyjna opieka wychowaw- cza educational care
w tys. zł in thous. zł									
<b>OGÓŁEM . . . . .</b>	<b>4074812,1</b>	<b>430917,6</b>	<b>303064,3</b>	<b>27561,3</b>	<b>66027,2</b>	<b>68571,6</b>	<b>285556,2</b>	<b>36034,8</b>	<b>20836,4</b>
<b>TOTAL</b>									
powiaty . . . . . <i>powiats</i>	1213767,1	36689,3	39424,0	8957,9	18123,8	56912,4	126785,9	25222,2	9340,6
miasta na prawach powiatu . . . . . <i>cities with powiat status</i>	2861045,0	394228,3	263640,3	18603,4	47903,4	11659,2	158770,3	10812,6	11495,8
<b>Podregion Subregion</b>									
<b>koszaliński</b>									
Powiaty: <i>Powiats:</i>									
białogardzki . . . . .	50864,4	24,7	2680,4	303,5	357,3	2563,2	5579,3	735,7	170,8
kolobrzeczki . . . . .	95704,0	3690,9	3568,3	277,7	3958,1	1818,2	8408,0	593,8	1966,9
koszaliński . . . . .	80558,2	8526,1	4304,2	1953,6	—	6277,5	19869,0	3438,5	136,7
ślawieński . . . . .	55872,1	4404,2	715,1	129,4	497,6	2375,9	2725,0	948,2	196,0
Miasto na prawach powiatu: <i>City with powiat status:</i>									
Koszalin . . . . .	467886,6	25657,9	21358,1	1814,2	13966,1	92,0	32135,6	3239,2	2094,3
<b>Podregion Subregion</b>									
<b>szczecinecko- pyrzycki</b>									
Powiaty: <i>Powiats:</i>									
choszczeński . . . . .	54465,2	3212,7	364,5	164,7	80,3	2223,8	3941,2	1478,3	284,7
drawski . . . . .	66619,6	5046,9	1352,9	91,5	667,4	3207,0	3913,4	1558,2	952,2
łobeski . . . . .	37253,9	122,0	484,1	346,3	113,3	1840,6	5843,2	917,9	3,2
myśliborski . . . . .	68027,7	671,6	2276,6	103,0	1827,2	2008,6	9386,9	1292,9	394,6
pyrzycki . . . . .	41641,6	41,0	334,8	451,3	1254,2	1747,0	3916,9	1538,8	284,2
szczecinecki . . . . .	99075,4	3108,4	4865,6	487,2	502,9	9189,9	7772,3	2422,7	410,7
świdwiński . . . . .	67799,8	632,0	670,8	2788,1	206,5	4730,2	7233,2	1794,6	1456,0
walecki . . . . .	49704,9	321,2	5539,2	239,3	1449,6	1791,9	2818,6	1291,6	649,8
<b>Podregion Subregion</b>									
<b>m. Szczecin</b>									
Miasto na prawach powiatu: <i>City with powiat status:</i>									
Szczecin . . . . .	2150629,3	356344,7	211115,3	14815,3	31432,0	10863,8	117144,6	6591,6	9307,1
<b>Podregion Subregion</b>									
<b>szczeciński</b>									
Powiaty: <i>Powiats:</i>									
goleniowski . . . . .	78329,6	449,6	1130,8	156,5	1029,9	2505,1	9582,1	896,5	247,5
gryficki . . . . .	71974,1	207,2	2159,4	384,0	660,5	3600,7	16921,6	1418,0	236,6
gryfiński . . . . .	68326,1	3068,4	1800,4	190,0	798,3	2871,0	9122,7	856,1	534,0
kamieński . . . . .	44896,2	192,4	1956,1	372,4	1262,4	2300,1	4592,6	587,5	461,3
policki . . . . .	75673,4	154,9	3618,9	43,7	2174,8	1798,0	2781,5	1211,6	536,3
stargardzki . . . . .	106981,0	2814,9	1602,0	475,7	1283,7	4063,5	2378,5	2241,4	419,2
Miasto na prawach powiatu: <i>City with powiat status:</i>									
Świnoujście . . . . .	242529,1	12225,7	31166,9	1973,9	2505,2	703,3	9490,1	981,7	94,4

TABL. 7 /83/. **WYDATKI BUDŻETÓW POWIATÓW I MIAST NA PRAWACH POWIATU WE-  
DŁUG RODZAJÓW W 2015 R.**  
*EXPENDITURE OF POWIATS BUDGETS AND CITIES WITH POWIAT STATUS  
BY TYPE IN 2015*

WYSZCZEGÓLNIENIE SPECIFICATION	Ogółem Grand total	Wydatki bieżące Current expenditure					Wydatki majątkowe Property expenditure	
		razem total	dotacje allocations	w tym of which			razem total	w tym inwestycyjne <sup>a</sup> of which investments expenditure <sup>a</sup>
				świadczenia na rzecz osób fizycznych benefits for natural persons	wynagro- dzenia wages and salaries	zakup materiałów i usług purchase of materials and services		
		w tys. zł		in thous. zł				
<b>OGÓŁEM .....</b>	<b>4125896,5</b>	<b>3208224,8</b>	<b>305461,3</b>	<b>228872,4</b>	<b>1321173,5</b>	<b>888925,9</b>	<b>917671,7</b>	<b>893659,4</b>
<b>TOTAL</b>								
powiaty..... <i>powiats</i>	1188961,5	1060909,2	85502,3	50190,0	549394,2	182892,1	128052,3	127975,8
miasta na prawach powiatu <i>cities with powiat status</i>	2936935,0	2147315,6	219959,0	178682,4	771779,3	706033,8	789619,4	765683,6
<b>Podregion Subregion</b>								
<b>koszaliński</b>								
Powiaty: <i>Powiats:</i>								
białogardzki .....	49041,1	47471,9	7918,1	2590,5	22176,7	6327,5	1569,1	1569,1
kolobrzeczki .....	89703,7	83567,7	5807,7	3113,8	45574,7	13284,4	6136,0	6136,0
koszaliński .....	83458,1	60870,6	5708,5	2954,2	28381,2	10257,1	22587,5	22587,5
ślawieński .....	56784,1	48999,3	2762,1	2326,0	24161,8	10925,5	7784,8	7784,8
Miasto na prawach powiatu: <i>City with powiat status:</i>								
Koszalin .....	482311,0	411332,5	56735,2	39189,8	164161,3	96134,9	70978,5	67694,6
<b>Podregion Subregion</b>								
<b>szczecinecko-pyrzycki</b>								
Powiaty: <i>Powiats:</i>								
choszczęński .....	51626,6	44690,5	1308,8	2109,2	25280,3	7476,6	6936,1	6936,1
drawski .....	70966,4	59116,6	7238,9	3189,1	27768,2	10146,8	11849,7	11773,2
lobeski .....	35685,1	34012,1	6094,2	1792,3	14761,0	6057,9	1673,0	1673,0
mysliborski .....	63880,2	61431,6	6165,0	3617,8	31799,6	9773,6	2448,5	2448,5
pyrzycki .....	41108,8	40692,4	4513,7	1396,8	19877,7	7110,3	416,5	416,5
szczecinecki .....	99477,2	76733,5	3332,9	2879,7	43262,7	12491,8	22743,7	22743,7
świdwiński .....	68682,1	58338,2	4358,5	2701,6	30209,9	11357,0	10343,9	10343,9
walecki .....	47430,1	43631,0	3596,2	2125,5	23108,8	6848,2	3799,0	3799,0
<b>Podregion Subregion</b>								
<b>m. Szczecin</b>								
Miasto na prawach powiatu: <i>City with powiat status:</i>								
Szczecin .....	2222947,8	1553485,5	147034,4	127297,9	533328,9	554778,8	669462,3	651810,4
<b>Podregion Subregion</b>								
<b>szczeciński</b>								
Powiaty: <i>Powiats:</i>								
goleniowski .....	77605,2	71044,7	4060,5	4056,5	39344,3	12253,8	6560,5	6560,5
gryficki .....	70989,0	67916,3	5845,0	3528,5	33847,8	13758,1	3072,8	3072,8
gryfiński .....	64571,8	56100,0	3682,6	2684,1	30067,4	9557,3	8471,8	8471,8
kamiński .....	42986,3	41082,1	4024,0	1646,3	21070,1	6478,2	1904,2	1904,2
policki .....	72123,1	70179,5	943,1	3312,5	37855,8	13963,9	1943,6	1943,6
stargardzki .....	102842,7	95031,1	8142,7	4165,5	50846,3	14824,5	7811,6	7811,6
Miasto na prawach powiatu: <i>City with powiat status:</i>								
Świnoujście .....	231676,2	182497,6	16189,4	12194,7	74289,1	55120,1	49178,6	46178,6

<sup>a</sup> Łącznie z dotacjami na finansowanie zadań inwestycyjnych samorządowych zakładów budżetowych.

<sup>a</sup> Including allocations for financing investment tasks of self-government budgetary establishments.

TABL. 8 /84/. WYDATKI BUDŻETÓW POWIATÓW I MIAST NA PRAWACH POWIATU WEDŁUG  
EXPENDITURE OF POWIATS BUDGETS AND CITIES WITH POWIAT STATUS BY

Lp. No.	WYSZCZEGÓLNIENIE SPECIFICATION	Ogółem Total	W tym		
			transport i łączność transport and communication	gospodarka mieszkaniowa dwelling economy	administracja publiczna public administration
w tys. zł					
1	<b>OGÓŁEM .....</b> <b>TOTAL</b>	<b>4125896,5</b>	<b>957269,6</b>	<b>170687,1</b>	<b>320053,4</b>
2	powiaty .....	1188961,5	121111,1	12148,5	130505,9
3	miasta na prawach powiatu <i>cities with powiat status</i>	2936935,0	836158,5	158538,6	189547,5
	<b>Podregion Subregion</b> <b>koszaliński</b>				
	Powiaty: <i>Powiats:</i>				
4	białogardzki .....	49041,1	2154,5	226,5	5943,3
5	kołobrzeski .....	89703,7	6370,0	386,4	8760,4
6	koszaliński .....	83458,1	23251,1	244,9	10359,3
7	ślawieński .....	56784,1	11929,8	174,8	6582,2
	Miasto na prawach powiatu: <i>City with powiat status:</i>				
8	Koszalin .....	482311,0	59199,4	7157,1	38080,6
	<b>Podregion Subregion</b> <b>szczecinecko-pyrzycki</b>				
	Powiaty: <i>Powiats:</i>				
9	choszczeński .....	51626,6	8679,1	1116,9	6619,6
10	drawski .....	70966,4	12146,0	225,9	8564,6
11	łobeski .....	35685,1	3283,0	92,7	4957,0
12	myśliborski .....	63880,2	2154,5	718,4	5819,1
13	pyrzycki .....	41108,8	1957,1	174,6	5062,0
14	szczecinecki .....	99477,2	10159,1	1253,1	8255,2
15	świdwiński .....	68682,1	5156,0	583,1	9072,5
16	walecki .....	47430,1	1893,9	3250,0	5417,4
	<b>Podregion Subregion</b> <b>m. Szczecin</b>				
	Miasto na prawach powiatu: <i>City with powiat status:</i>				
17	Szczecin .....	2222947,8	716710,0	141134,8	132183,4
	<b>Podregion Subregion</b> <b>szczeciński</b>				
	Powiaty: <i>Powiats:</i>				
18	goleniowski .....	77605,2	6632,4	803,0	6991,8
19	gryficki .....	70989,0	4141,4	406,8	7240,4
20	gryfiński .....	64571,8	7309,9	616,4	9086,0
21	kamieński .....	42986,3	2265,6	546,0	4576,1
22	policki .....	72123,1	2091,0	473,5	8624,6
23	stargardzki .....	102842,7	9536,9	855,7	8574,5
	Miasto na prawach powiatu: <i>City with powiat status:</i>				
24	Świnoujście .....	231676,2	60249,1	10246,7	19283,5

**DZIAŁÓW W 2015 R.**  
**DIVISION IN 2015**

<i>Of which</i>						
oświata i wychowanie <i>education</i>	ochrona zdrowia <i>health care</i>	pomoc społeczna i pozostałe zadania w zakresie polityki społecznej <i>social assistance and other tasks in sphere of social policy</i>	edukacyjna opieka wychowawcza <i>educational care</i>	gospodarka komunalna i ochrona środowiska <i>municipal economy and environmental protection</i>	kultura i ochrona dziedzictwa narodowego <i>culture and protection of national heritage</i>	Lp. No.
<i>in thous. zł</i>						
<b>1082809,0</b>	<b>96941,3</b>	<b>606176,6</b>	<b>234809,8</b>	<b>219909,0</b>	<b>84620,8</b>	<b>1</b>
329807,3	64001,8	265656,8	125253,0	14320,3	3841,4	2
753001,7	32939,5	340519,8	109556,8	205588,7	80779,4	3
14173,2	2609,5	12364,7	5002,6	1288,3	64,1	4
36645,3	1834,0	15544,6	10820,3	2023,8	814,2	5
2251,3	6327,6	29586,7	7472,5	1191,3	614,1	6
12254,9	2994,0	9931,3	5909,6	–	446,6	7
169626,2	4656,5	76154,2	23035,9	42524,2	21129,9	8
13189,6	2225,8	8273,1	5126,0	8,8	50,7	9
16280,2	2680,3	12474,4	11834,7	662,1	193,5	10
7472,3	1860,4	10516,7	2802,6	63,0	170,8	11
19123,5	2214,2	16197,8	10097,2	1,6	17,0	12
12139,7	2965,0	9162,1	4385,6	34,2	40,0	13
30187,1	11215,5	17509,4	7689,4	6100,7	651,1	14
16537,9	4956,1	13516,0	10019,5	51,6	80,7	15
17447,8	1808,9	9639,5	2499,7	–	100,0	16
527280,6	21640,1	240921,8	80423,7	144862,7	51281,7	17
24177,1	3447,6	17928,7	6235,2	9,5	48,0	18
14733,8	4081,7	27504,9	5209,7	60,0	47,7	19
15955,4	2919,9	17428,8	5327,4	23,4	191,3	20
11155,7	2464,3	9567,8	5885,9	4,1	15,2	21
21521,1	3089,0	11884,8	12809,5	2691,7	68,4	22
44561,2	4308,1	16625,3	6125,5	106,1	228,0	23
56094,9	6642,8	23443,8	6097,1	18201,8	8367,8	24

TABL. 9 /85/. **DOCHODY I WYDATKI BUDŻETÓW POWIATÓW I MIAST NA PRAWACH POWIATU NA 1 MIESZKAŃCA W 2015 R.**  
**REVENUE AND EXPENDITURE OF POWIATS BUDGETS AND CITIES WITH POWIAT STATUS PER CAPITA IN 2015**

WYSZCZEGÓLNIENIE SPECIFICATION	Dochody Revenue		Wydatki Expenditure		
	ogółem total	w tym własne of which own revenue	ogółem total	w tym of which	
				bieżące current expenditure	inwestycyjne <sup>a</sup> investment expenditure <sup>a</sup>
			w zł	in zł	
<b>OGÓŁEM .....</b>	<b>2377,6</b>	<b>1268,7</b>	<b>2407,4</b>	<b>1871,9</b>	<b>521,4</b>
<b>TOTAL</b>					
powiaty .....	1049,1	350,7	1027,6	916,9	110,6
<i>powiats</i>					
miasta na prawach powiatu .....	5138,0	3176,2	5274,3	3856,3	1375,1
<i>cities with powiat status</i>					
<b>Podregion Subregion</b>					
<b>koszaliński</b>					
Powiaty: <i>Powiats:</i>					
białogardzki .....	1046,4	281,9	1008,9	976,6	32,3
kolobrzeczki .....	1202,4	443,9	1127,0	1050,0	77,1
koszaliński .....	1224,3	483,3	1268,4	925,1	343,3
ślawieński .....	974,6	222,9	990,5	854,7	135,8
Miasto na prawach powiatu:					
<i>City with powiat status:</i>					
Koszalin .....	4309,3	2484,2	4442,2	3788,4	623,5
<b>Podregion Subregion</b>					
<b>szczecinecko-pyrzycki</b>					
Powiaty: <i>Powiats:</i>					
choszczeński .....	1098,7	247,7	1041,4	901,5	139,9
drawski .....	1145,4	289,1	1220,1	1016,4	202,4
łobeski .....	988,0	286,5	946,4	902,0	44,4
myśliborski .....	1010,7	296,7	949,0	912,7	36,4
pyrzycki .....	1031,1	267,2	1017,9	1007,6	10,3
szczecinecki .....	1259,7	387,6	1264,8	975,7	289,2
świdwiński .....	1408,2	411,8	1426,6	1211,7	214,9
walecki .....	916,7	373,0	874,8	804,7	70,1
<b>Podregion Subregion</b>					
<b>m. Szczecin</b>					
Miasto na prawach powiatu:					
<i>City with powiat status:</i>					
Szczecin .....	5283,5	3317,4	5461,2	3816,5	1601,3
<b>Podregion Subregion</b>					
<b>szczeciński</b>					
Powiaty: <i>Powiats:</i>					
goleniowski .....	949,2	345,2	940,4	860,9	79,5
gryficki .....	1172,6	425,6	1156,6	1106,5	50,1
gryfiński .....	818,6	285,1	773,7	672,2	101,5
kamieński .....	941,7	372,8	901,6	861,7	39,9
policki .....	996,8	518,9	950,1	924,5	25,6
stargardzki .....	887,3	293,6	853,0	788,2	64,8
Miasto na prawach powiatu:					
<i>City with powiat status:</i>					
Świnoujście .....	5884,2	3604,6	5620,9	4427,7	1120,4

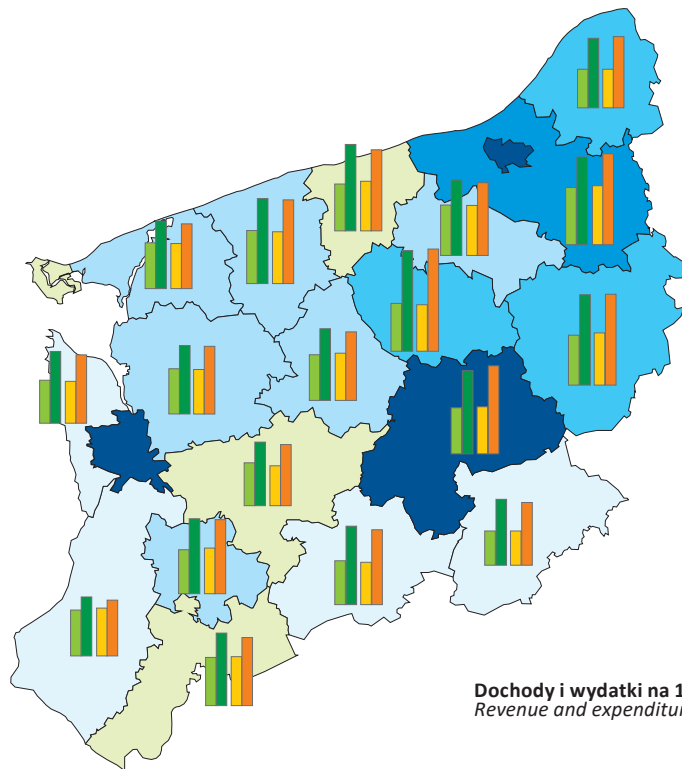
<sup>a</sup> Łącznie z dotacjami na finansowanie zadań inwestycyjnych samorządowych zakładów budżetowych.

<sup>a</sup> Including allocations for financing investment tasks of self-government budgetary establishments.




**DOCHODY, WYDATKI I WYNIK FINANSOWY BUDŻETÓW POWIATÓW ORAZ MIAST NA PRAWACH POWIATU W 2015 R.**

REVENUE, EXPENDITURE AND FINANCIAL RESULT OF BUDGETS OF POWIATS AND CITIES WITH POWIAT STATUS IN 2015

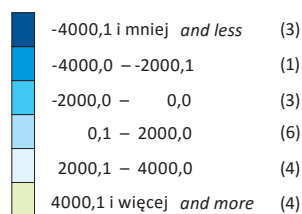


**Dochody i wydatki na 1 mieszkańca w zł:**  
Revenue and expenditure per capita in zł:

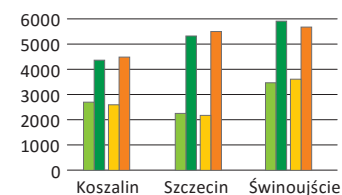
**w powiatach**  
in powiats



**Wynik finansowy w tys. zł**  
Financial result in thous. zł

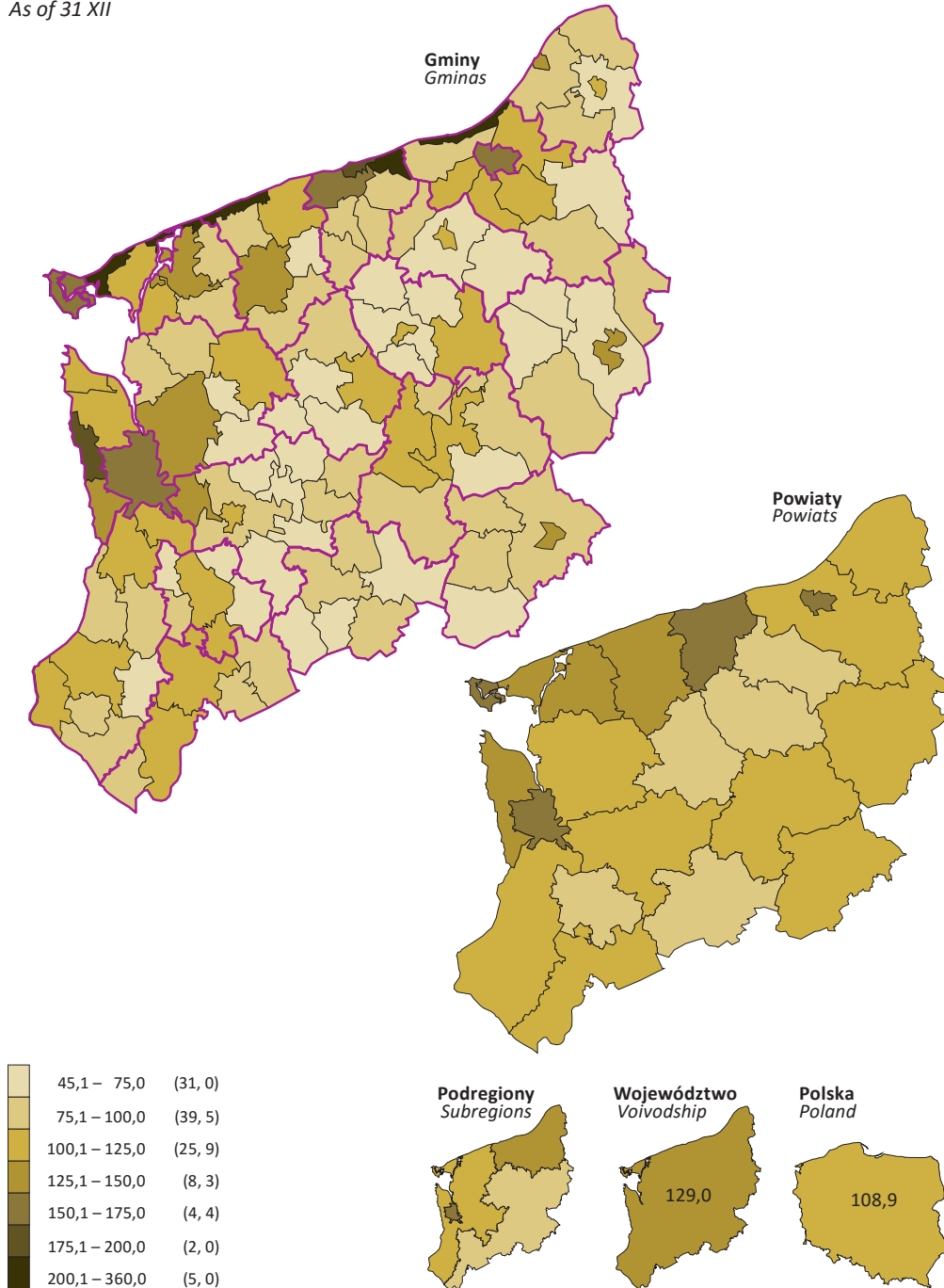


**w miastach na prawach powiatu**  
in cities with powiat status



W nawiasach podano liczbę powiatów.  
Number of powiats is given in the brackets.

**PODMIOTY GOSPODARKI NARODOWEJ <sup>a</sup> NA 1000 LUDNOŚCI W 2015 R.**  
Stan w dniu 31 XII  
**ENTITIES OF THE NATIONAL ECONOMY <sup>a</sup> PER 1000 POPULATION IN 2015**  
As of 31 XII



W nawiasach podano liczbę gmin i powiatów.  
Number of gminas and powiats is given in the brackets.

## DZIAŁ XIV

### INWESTYCJE. ŚRODKI TRWAŁE

#### Uwagi ogólne

##### Investycje

1. Informacje o nakładach inwestycyjnych opracowano według zasad systemu rachunków narodowych, zgodnie z zaleceniami Europejskiego Systemu Rachunków Narodowych i Regionalnych (ESA 1995).

**Nakłady inwestycyjne** są to nakłady finansowe lub rzeczowe, których celem jest stworzenie nowych środków trwałych lub ulepszenie (przebudowa, rozbudowa, rekonstrukcja lub modernizacja) istniejących obiektów majątku trwałego, a także nakłady na tzw. pierwsze wyposażenie inwestycji.

Nakłady inwestycyjne dzielą się na nakłady na środki trwałe oraz pozostałe nakłady.

**Nakłady na środki trwałe** są to nakłady na:

- budynki i budowle (obejmują budynki i lokale oraz obiekty inżynierii lądowej i wodnej), w tym m.in. roboty budowlano-montażowe, dokumentacje projektowo-kosztorysowe,
- maszyny, urządzenia techniczne i narzędzia (łącznie z przyrządami, ruchomościami i wyposażeniem),
- środki transportu,
- inne, tj.: melioracje szczegółowe, koszty ponoszone przy nabyciu gruntów i używanych środków trwałych, inwentarz żywy (stado podstawowe) i zasadzenia wieloletnie, a ponadto odsetki od kredytów i pożyczek inwestycyjnych za okres realizacji inwestycji, z wyjątkiem odsetek nieuwzględnionych w wartości nakładów na środki trwałe przez podmioty stosujące Międzynarodowe Standardy Rachunkowości (MSR), wprowadzone od 1 I 2005 r.

**Pozostałe nakłady** są to nakłady na tzw. pierwsze wyposażenie inwestycji oraz inne koszty związane z realizacją inwestycji. Nakłady te nie zwiększają wartości środków trwałych.

2. Nakłady inwestycyjne zaliczono do odpowiednich sekcji Polskiej Klasyfikacji Działalności (PKD 2007) zgodnie z zaklasyfikowaniem działalności inwestora (podmiotu gospodarki narodowej), z wyjątkiem nakładów na obiekty niezwiązane z jego podstawową działalnością, które zaliczono do odpowiedniej sekcji według kryterium przeznaczenia obiektu (dotyczy np. budynków i lokali mieszkalnych, obiektów przeznaczonych dla potrzeb edukacji, ochrony zdrowia, sportu i rekreacji). Nakłady inwestycyjne na drogi publiczne, ulice i place zalicza się od 2005 r. do sekcji „Transport i gospodarka magazynowa”.

## CHAPTER XIV

### INVESTMENTS. FIXED ASSETS

#### General notes

##### Investments

1. Information regarding investment outlays was compiled according to the principles of the system of national accounts, according to recommendations of European System of National and Regional Accounts (ESA 1995).

**Investment outlays** are financial or tangible outlays, the purpose of which is the creation of new fixed assets or the improvement (rebuilding enlargement, reconstruction or modernization) of existing capital asset items, as well as outlays on so-called initial investments.

Investment outlays are divided into outlays on fixed assets and other outlays.

**Outlays on fixed assets** include outlays on:

- buildings and structures (include buildings and places as well as civil engineering works), of which, i.e., construction and assembly works, design and cost estimate documentations,
- machinery, technical equipment and tools (including instruments, movables and endowments),
- transport equipment,
- others, i.e. detailed meliorations, costs incurred for purchasing land and second-hand fixed assets as well as livestock (basic herd), long-term plantings, interests on investment credits and investment loans for the period of investment realization, except for interests not included in outlays on fixed assets by units that use International Accounting Standards – IAS implemented since 1 I 2005.

**Other outlays** are outlays on so-called initial investments as well as other costs connected with investment realization. These outlays do not increase the value of fixed assets.

2. Investment outlays are included into the appropriate sections and divisions of the NACE rev. 2 PKD 2007 in accordance with the classification of the investor's activity (entity of the national economy), with the exception of outlays on structures not connected with its basic activity, which were included into the appropriate sections and divisions according to the criteria of structure destination (concerning, e. g. residential buildings, buildings for education, health care, sport and recreational purposes). Investment outlays on public roads, streets and squares are included in the section „Transportation and storage” since 2005.

3. Podziału nakładów inwestycyjnych według podregionów i powiatów dokonano na podstawie faktycznej lokalizacji inwestycji.

### Środki trwałe

1. Do **środków trwałych** zalicza się kompletne i nadające się do użytku składniki majątkowe o przewidywanym okresie użytkowania dłuższym niż rok, w tym również drogi publiczne, ulice i place łącznie z pobocznymi i podbudową, uzbrojenie terenu, zasadzenia wieloletnie, melioracje, budowle wodne, grunty oraz inwentarz żywy (stado podstawowe) oraz od 1 I 2002 r. spółdzielcze własnościowe prawo do lokalu mieszkalnego i spółdzielcze prawo do lokalu niemieszkalnego (użytkowego).

Dane o środkach trwałych nie obejmują:

- wartości gruntów uznanych od 1 I 1991 r. za środki trwałe, zgodnie z rozporządzeniem Rady Ministrów z dnia 12 XII 1990 r. (Dz. U. Nr 90, poz. 529),
- prawa użytkowania wieczystego gruntu, uznawanego od 1 I 2002 r. za środki trwałe zgodnie z ustawą o rachunkowości z dnia 29 IX 1994 r. (tekst jednolity Dz. U. 2016, poz. 1047).

2. **Wartość brutto środków trwałych** jest to wartość równa nakładom poniesionym na ich zakup lub wytworzenie, bez potrącenia wartości zużycia (umorzenia).

Przez **wartość brutto** środków trwałych w **bieżących cenach ewidencyjnych** według stanu w dniu 31 XII 2015 r. należy rozumieć:

- w zakresie środków trwałych przekazanych do eksploatacji
  - przed 1 I 1995 r. – wartość w cenach odtworzenia z września 1994 r.;
  - po 1 I 1995 r. – wartość w cenach bieżących nabycia lub wytworzenia;
- w podmiotach stosujących Międzynarodowe Standardy Rachunkowości (MSR) wprowadzone od 1 I 2005 r. – również wycenę według wartości godzinowej.

3. **Podziału środków trwałych** według sekcji Polskiej Klasyfikacji Działalności w układzie podregionów i powiatów dokonano zgodnie z siedzibą jednostki lokalnej rodzaju działalności.

3. *The division of investment outlays by subregions and powiats was made on the basis of the actual location of the investment.*

### Fixed assets

1. **Fixed assets** include asset components and other objects completed and ready for usage with an expected period of utility exceeding 1 year, of which also public roads, streets and squares, together with shoulders and foundations, development of tracts of land, long-term plantings, meliorations, water structures, land and livestock (basic herd) as well as since 1 I 2002 co-operative ownership right to residential premise and co-operative right to non-residential (utilitarian) premise.

Data regarding fixed assets do not include:

- the value of land recognised since 1 I 1991, as a fixed assets, in accordance with the decree of the Council of Ministers, dated 12 XII 1990 (Journal of Laws No. 90, item 529),
- right of perpetual use of land, regarded as fixed assets since 1 I 2002, in accordance with the Act on Accounting, dated 29 IX 1994 (uniform text Journal of Laws 2016, item 1047).

2. **The gross value of fixed assets** is the value equal to the outlays incurred on purchasing or manufacturing them, without deducting consumption value (depreciation).

The **gross value** of fixed assets **at current book keeping prices**, as of 31 XII 2015 is understood:

- within the scope of fixed assets designated for exploitation:
  - before 1 I 1995 – the value in replacement costs of September 1994;
  - after 1 I 1995 – the purchase or manufacturing value at current prices;
- in units that used International Accounting Standards (IAS) implemented since 1 I 2005 – also revaluation according to fair value.

3. **The division of fixed assets** by NACE rev.1.1 sections by subregions and powiats was made according to the abode of local-kind-of activity unit.

**Inwestycje**  
*Investments*

TABL. 1 /86/. **NAKLĄDY INWESTYCYJNE W PRZEDSIĘBIORSTWACH<sup>a</sup> W 2015 R.**  
**(ceny bieżące)**  
*INVESTMENT OUTLAYS IN ENTERPRISES<sup>a</sup> IN 2015 (current prices)*

WYSZCZEGÓLNIENIE <i>SPECIFICATION</i>	Ogółem <i>Grand total</i>	W tym <i>Of which</i>						
		przemysł <i>industry</i>		budownictwo <i>construction</i>	handel; naprawa pojazdów samochodo- wych <sup>Δ</sup> trade; repair of motor vehicles <sup>Δ</sup>	transport i gospodarka magazynowa transporta- tion and storage	informacja i komunika- cja information and commu- nication	działalność finansowa i ubezpiecze- niowa financial and insurance activities
		razem <i>total</i>	w tym przetwór- stwo prze- mysłowe of which manufac- turing					
		w tys. zł <i>in thous. zł</i>						
<b>WOJEWÓDZTWO</b> .....	<b>6247865</b>	<b>4090677</b>	<b>1908088</b>	<b>81145</b>	<b>498417</b>	<b>555051</b>	<b>83288</b>	<b>29191</b>
<b>VOIVODSHIP</b>								
<b>Podregion Subregion</b>								
<b>koszaliński</b> .....	<b>1076846</b>	<b>522345</b>	<b>226034</b>	<b>26297</b>	<b>213398</b>	<b>79353</b>	<b>7928</b>	<b>2862</b>
Powiaty: <i>Powiats:</i>								
białogardzki .....	103467	59435	23590	406	7927	11852	289	113
kołobrzeski .....	225381	68331	30552	14281	23579	32755	1765	1079
koszaliński .....	121067	82379	17760	4142	13423	6972	396	115
ślawieński .....	186385	149428	30948	1388	7556	18342	1085	158
Miasto na prawach powiatu: <i>City with powiat status:</i>								
Koszalin .....	440546	162772	123184	6080	160913	9432	4393	1397
<b>Podregion Subregion</b>								
<b>szczecinecko-pyrzycki</b>	<b>1103153</b>	<b>913040</b>	<b>400214</b>	<b>5008</b>	<b>38736</b>	<b>43355</b>	<b>5534</b>	<b>4128</b>
Powiaty: <i>Powiats:</i>								
choszczeński .....	48475	15866	4853	226	10057	4245	719	189
drawski .....	69620	44868	25803	381	5901	3553	759	484
łobeski .....	389914	372017	16834	193	5225	8521	278	290
myśliborski .....	114927	84997	41395	2097	4850	6475	438	761
pyrzycki .....	23472	11989	7318	116	3767	4095	528	1290
szczecinecki .....	236160	209618	183340	466	2569	8803	1545	586
świdwiński .....	46701	22750	10521	952	847	5343	381	225
walecki .....	173884	150935	110150	577	5520	2320	886	303
<b>Podregion Subregion</b>								
<b>m. Szczecin</b> .....	<b>1866505</b>	<b>1007257</b>	<b>594370</b>	<b>37868</b>	<b>152812</b>	<b>203346</b>	<b>60782</b>	<b>15927</b>
Miasto na prawach powiatu: <i>City with powiat status:</i>								
Szczecin .....	1866505	1007257	594370	37868	152812	203346	60782	15927
<b>Podregion Subregion</b>								
<b>szczeciński</b> .....	<b>2201361</b>	<b>1648035</b>	<b>687470</b>	<b>11972</b>	<b>93471</b>	<b>228997</b>	<b>9044</b>	<b>6274</b>
Powiaty: <i>Powiats:</i>								
goleniowski .....	425839	315015	273283	6217	12079	64077	807	1547
gryficki .....	87449	38895	8756	279	5794	9901	848	745
gryfiński .....	244441	135591	8506	993	8273	65572	695	543
kamieński .....	106875	61898	20590	349	716	8493	1553	151
policki .....	343039	298563	291802	554	27996	8898	412	2115
stargardzki .....	239882	144113	68723	3498	31215	21731	1178	1059
Miasto na prawach powiatu: <i>City with powiat status:</i>								
Świnoujście .....	753836	653960	15810	82	7398	50325	3551	114

<sup>a</sup> Dane dotyczą podmiotów gospodarczych, w których liczba pracujących przekracza 9 osób; według lokalizacji inwestycji.

<sup>a</sup> Data concern economic entities employing more than 9 persons; according to investment location.

**Środki trwałe**  
*Fixed assets*

TABL. 2 /87/. **WARTOŚĆ BRUTTO ŚRODKÓW TRWAŁYCH W PRZEDSIĘBIORSTWACH<sup>a</sup>**  
**W 2015 R. (bieżące ceny ewidencyjne)**  
Stan w dniu 31 XII  
**GROSS VALUE OF FIXED ASSETS IN ENTERPRISES<sup>a</sup> IN 2015 (current book-**  
**-keeping prices)**  
As of 31 XII

WYSZCZEGÓLNIENIE SPECIFICATION	Ogółem Grand total	W tym Of which						
		przemysł industry		budownictwo construction	handel; naprawa pojazdów samocho- dowych <sup>Δ</sup> trade; repair of motor vehicles <sup>Δ</sup>	transport i gospodarka magazynowa transporta- tion and storage	informacja i komunikacja information and commu- nication	obsługa rynku nierucho- mości <sup>Δ</sup> real estate activities
		razem total	w tym przetwórstwo prze- mysłowe of which manufac- turing					
		w tys. zł		in thous. zł				
<b>WOJEWÓDZTWO .....</b>	<b>66523795</b>	<b>37047516</b>	<b>17726392</b>	<b>1116166</b>	<b>5587480</b>	<b>3799012</b>	<b>2160834</b>	<b>6080847</b>
<b>VOIVODSHIP</b>								
<b>Podregion Subregion</b>								
<b>koszaliński .....</b>	<b>13603810</b>	<b>8161730</b>	<b>2437292</b>	<b>283084</b>	<b>869313</b>	<b>332040</b>	<b>83539</b>	<b>1110722</b>
Powiaty: Powiats:								
białogardzki .....	2225347	1744145	599777	21474	41933	118820	-	74584
kolobrzewski .....	3693207	1928003	280428	45037	223827	122438	21630	137244
koszaliński .....	1546128	670357	332862	68952	117020	5886	-	262961
ślawieński .....	1690534	1212519	224581	18786	33161	39171	1300	40941
Miasto na prawach powiatu: City with powiat status:								
Koszalin .....	4448594	2606706	999644	128835	453372	45725	60609	594992
<b>Podregion Subregion</b>								
<b>szczecinecko-pyrzycki</b>	<b>10813926</b>	<b>7916432</b>	<b>5434665</b>	<b>153686</b>	<b>586777</b>	<b>186226</b>	<b>30733</b>	<b>535963</b>
Powiaty: Powiats:								
choszczeński .....	590537	304854	87706	14932	42919	2505	-	50095
drawski .....	880909	650039	339298	17766	51603	7569	-	32546
łobeski .....	445597	285971	252140	6166	52836	25497	-	18680
myśliborski .....	1685436	1232184	798916	33572	79119	53241	8126	86718
pyrzycki .....	566761	349023	234745	1049	63293	12008	476	32280
szczecinecki .....	4150432	3531542	2813018	11810	44727	45189	22131	175069
świdwiński .....	750217	445583	287650	11740	27261	1885	-	49370
walecki .....	1744037	1117236	621192	56651	225019	38332	-	91205
<b>Podregion Subregion</b>								
<b>m. Szczecin .....</b>	<b>21033814</b>	<b>7333134</b>	<b>2458560</b>	<b>445022</b>	<b>1647895</b>	<b>2811745</b>	<b>1998900</b>	<b>3152508</b>
Miasto na prawach powiatu: City with powiat status:								
Szczecin .....	21033814	7333134	2458560	445022	1647895	2811745	1998900	3152508
<b>Podregion Subregion</b>								
<b>szczeciński .....</b>	<b>21072245</b>	<b>13636220</b>	<b>7395875</b>	<b>234374</b>	<b>2483495</b>	<b>469001</b>	<b>47662</b>	<b>1281654</b>
Powiaty: Powiats:								
goleniowski .....	3153647	2160519	1692823	79547	154244	89879	-	417628
gryficki .....	801320	215199	87338	12583	79624	52716	-	31486
gryfiński .....	4176099	3566114	123071	30453	111562	24226	-	156952
kamieński .....	1085629	555136	132830	16699	44735	10671	-	42022
policki .....	3532673	2955760	2885454	22272	150345	109627	-	190725
stargardzki .....	6601935	3540122	2298946	70371	1919657	36080	44562	263169
Miasto na prawach powiatu: City with powiat status:								
Świnoujście .....	1720942	643370	175413	2449	23328	145802	3100	179672

<sup>a</sup> Dane dotyczą podmiotów gospodarczych, w których liczba pracujących przekracza 9 osób; podziału środków trwałych według sekcji PKD 2007 dokonano zgodnie z siedzibą jednostki lokalnej rodzaju działalności.

<sup>a</sup> Data concern economic entities employing more than 9 persons; the division of fixed assets by NACE Rev. 2 sections was made according to the abode of local kind-of-activity unit.

## DZIAŁ XV

### RACHUNKI REGIONALNE

#### Uwagi ogólne

1. **Rachunki regionalne** opracowano zgodnie z zasadami „Europejskiego Systemu Rachunków 2010 (ESA 2010)”, wprowadzonego rozporządzeniem Parlamentu Europejskiego i Rady (UE) nr 549/2013 z dnia 21 V 2013 r. w sprawie europejskiego systemu rachunków narodowych i regionalnych w Unii Europejskiej (Dz. Urz. UE L 174 z 26 VI 2013 r.).

2. W systemie rachunków regionalnych dla każdego województwa zestawiane są: rachunek produkcji i rachunek tworzenia dochodów według sektorów instytucjonalnych i rodzajów działalności oraz rachunek podziału pierwotnego dochodów i rachunek podziału wtórnego dochodów w sektorze gospodarstw domowych. Dla podregionów obliczane są: produkt krajowy brutto (PKB) i wartość dodana brutto (WDB) według grup rodzajów działalności.

3. Grupowanie danych według województw i podregionów w podziale na rodzaje działalności według Polskiej Klasyfikacji Działalności zostało dokonane **metodą jednostek lokalnych rodzaju działalności**, tj. według siedziby i podstawowego rodzaju działalności jednostki lokalnej przedsiębiorstwa.

4. W rachunkach regionalnych uwzględnia się szacunek szarej gospodarki oraz działalności nielegalnej. **Szara gospodarka** obejmuje legalną produkcję ukrytą szacowaną dla zarejestrowanych podmiotów gospodarczych sektora prywatnego z liczbą pracujących do 9 osób (niezależnie od formy prawnej), z liczbą pracujących od 10 do 49 osób (bez spółdzielni) oraz osób fizycznych z tytułu wykonywania pracy nierejestrowanej, głównie w działalności usługowej (w tym osób świadczących usługi prostytutki).

W ramach **działalności nielegalnej** ujęto szacunki dotyczące działalności osób czerpiących korzyści z tytułu świadczenia usług prostytutki przez inne osoby, produkcji i handlu narkotykami oraz przemytu papierosów.

5. Dane z rachunków regionalnych za lata 2010–2014 zostały zmienione w stosunku do wcześniej opublikowanych w ślad za rewizją w rocznych rachunkach narodowych, dokonaną stosownie do standardowej procedury dotyczącej nadmiernego deficytu (tzw. notyfikacja fiskalna). Rewizja wynika z wdrożenia wytycznych zawartych w najnowszym Podręczniku Deficytu i Długu

## CHAPTER XV

### REGIONAL ACCOUNTS

#### General notes

1. **Regional accounts** were compiled according to the principles of the European System of Accounts 2010 (the ESA 2010), introduced by Regulation No 549/2013 of the European Parliament and of the Council (EU) of 21 V 2013 on the European system of national and regional accounts in the European Union (Official Journal of the EU L 174, 26 VI 2013).

2. The following accounts are compiled in the regional accounts system for each voivodship: the production account and the generation of income account by institutional sectors and kind of activity as well as the allocation of primary income account and the secondary distribution of income account in the households sector. The following categories are calculated for subregions: gross domestic product (GDP) and gross value added (GVA) by kind-of-activity groups.

3. Data grouping by voivodships and subregions according to kind of activity of the Polish Classification of Activities was conducted applying the **local kind-of-activity unit method**, i.e. by the place of residence and main kind of activity of the local unit of the enterprise.

4. The estimation of the hidden economy and illegal activities is included in the regional accounts. **Hidden economy** covers the legal concealed production estimated for registered economic entities of private sector employing up to 9 persons (irrespective of the legal form), employing from 10 to 49 persons (excluding cooperatives) as well as natural persons engaged in non-registered work, primarily within the service activity (including people providing prostitution services).

Within **illegal activities** there were included estimations concerning activity of people deriving profits from exploiting prostitution, production and trafficking in narcotics as well as smuggling of cigarettes.

5. Data from regional accounts for the years 2010–2014 were changed in relation to those published previously as a consequence of revision in the annual national accounts, made due to the standard excessive deficit procedure (the so-called fiscal notification). Revision results from implementing the requirements included in the latest “Manual on Government Deficit and

Sektora Instytucji Rządowych i Samorządowych (MGDD, edycja 2016). Zmiany związane z wdrożeniem zapisów tego podręcznika mające znaczenie dla Polski dotyczyły między innymi zakresu podmiotowego sektora instytucji rządowych i samorządowych oraz rejestracji abonamentu radiowo-telewizyjnego.

6. Szczegółowy opis zmian wprowadzonych do rachunków narodowych znajduje się w notatce informacyjnej GUS: „Zweryfikowany szacunek produktu krajowego brutto za lata 2010-2015” z dnia 19 X 2016 r., dostępnej na stronie:

<http://stat.gov.pl/obszary-tematyczne/rachunki-narodowe/roczne-rachunki-narodowe/zweryfikowany-szacunek-produktu-krajowego-brutto-za-lata-2010-2015,9,2.html>.

7. Wyjaśnienia dotyczące rachunków regionalnych (uwagi metodyczne oraz podstawowe pojęcia) zamieszczono w publikacji „Produkt krajowy brutto – Rachunki regionalne w 2014 r.”.

*Debt” (MGDD, 2016 edition). Changes connected with introducing the provisions of this manual of importance to Poland, concerned among other things subjective range of the general government sector as well as radio and TV licence fees recording.*

6. Detailed description of the changes introduced in the national accounts can be found in the CSO news release: „Zweryfikowany szacunek produktu krajowego brutto za lata 2010-2015” of 19 X 2016, available at:

<http://stat.gov.pl/obszary-tematyczne/rachunki-narodowe/roczne-rachunki-narodowe/zweryfikowany-szacunek-produktu-krajowego-brutto-za-lata-2010-2015,9,2.html>.

7. Explanations concerning regional accounts (methodological notes and basic concepts) are placed in the publication “Gross Domestic Product – Regional Accounts in 2014”.



TABL. 1 /88/. **PRODUKT KRAJOWY BRUTTO (ceny bieżące)**  
**GROSS DOMESTIC PRODUCT (current prices)**

WYSZCZEGÓLNIENIE SPECIFICATION		Ogółem Total			Na 1 mieszkańca Per capita		
		w mln zł in mln zł	Polska=100 Poland=100	województwo=100 voivodship=100	w zł in zł	Polska=100 Poland=100	województwo=100 voivodship=100
<b>OGÓLEM.....</b>	2010	55280	3,8	100,0	32061	85,4	100,0
<b>TOTAL</b>	2013	61651	3,7	100,0	35851	83,3	100,0
	<b>2014</b>	<b>64356</b>	<b>3,7</b>	<b>100,0</b>	<b>37461</b>	<b>83,8</b>	<b>100,0</b>
<b>Podregiony Subregions</b>							
koszaliński	2010	11669	0,8	21,1	32267	86,0	100,6
	2013	12750	0,8	20,7	35253	81,9	98,3
	<b>2014</b>	<b>13151</b>	<b>0,8</b>	<b>20,4</b>	<b>36389</b>	<b>81,4</b>	<b>97,1</b>
szczecinecko- -pyrzycki	2010	10119	0,7	18,3	22874	61,0	71,3
	2013	11310	0,7	18,3	25856	60,1	72,1
	<b>2014</b>	<b>11807</b>	<b>0,7</b>	<b>18,3</b>	<b>27086</b>	<b>60,6</b>	<b>72,3</b>
m. Szczecin	2010	18428	1,3	33,3	44884	119,6	140,0
	2013	20597	1,2	33,4	50420	117,2	140,6
	<b>2014</b>	<b>21591</b>	<b>1,3</b>	<b>33,5</b>	<b>52904</b>	<b>118,4</b>	<b>141,2</b>
szczeciński	2010	15064	1,0	27,2	29559	78,8	92,2
	2013	16995	1,0	27,6	33190	77,1	92,6
	<b>2014</b>	<b>17808</b>	<b>1,0</b>	<b>27,7</b>	<b>34743</b>	<b>77,7</b>	<b>92,7</b>

TABL. 2 /89/. **WARTOŚĆ DODANA BRUTTO WEDŁUG RODZAJÓW DZIAŁALNOŚCI**  
**(ceny bieżące)**  
**GROSS VALUE ADDED BY KINDS OF ACTIVITIES (current prices)**

WYSZCZEGÓLNIENIE SPECIFICATION		Ogółem Total	Rolnictwo, leśnictwo, łowiectwo i rybactwo Agriculture, forestry and fishing	Przemysł Industry	Budownictwo Construction	Handel; naprawa poja- zdów samo- chodowych <sup>a</sup> ; transport i go- spodarka ma- gazynowa; za- kwaterowanie i gastronomia <sup>a</sup> ; informacja i komunikacja Trade; repair of motorvehicles <sup>a</sup> ; transportation and storage; accommodation and catering <sup>a</sup> ; information and communication	Działalność finansowa i ubezpie- czeniowa; obsługa rynku nieruchomości <sup>a</sup> Financial and insurance activities; real estate activities	Pozostałe usługi Other services
<b>WOJEWÓDZTWO VOIVODSHIP</b>	2010	48596	1630	9153	4952	15153	4228	13480
	2013	54722	2011	11361	5091	16419	4623	15218
	<b>2014</b>	<b>57052</b>	<b>1908</b>	<b>12416</b>	<b>5326</b>	<b>16615</b>	<b>4935</b>	<b>15852</b>
<b>Podregiony Subregions</b>								
koszaliński	2010	10258	334	1742	1176	3274	858	2874
	2013	11317	412	2138	1174	3492	911	3190
	<b>2014</b>	<b>11658</b>	<b>391</b>	<b>2386</b>	<b>1156</b>	<b>3455</b>	<b>965</b>	<b>3304</b>
szczecinecko- -pyrzycki	2010	8896	706	1999	810	2101	873	2405
	2013	10039	872	2488	799	2272	899	2709
	<b>2014</b>	<b>10467</b>	<b>827</b>	<b>2768</b>	<b>838</b>	<b>2266</b>	<b>956</b>	<b>2812</b>
m. Szczecin	2010	16200	7	2169	1695	5812	1404	5114
	2013	18282	8	2690	1741	6518	1561	5763
	<b>2014</b>	<b>19140</b>	<b>8</b>	<b>2903</b>	<b>1913</b>	<b>6631</b>	<b>1690</b>	<b>5994</b>
szczeciński	2010	13242	583	3243	1270	3966	1093	3088
	2013	15085	719	4045	1377	4136	1252	3556
	<b>2014</b>	<b>15787</b>	<b>682</b>	<b>4358</b>	<b>1418</b>	<b>4263</b>	<b>1323</b>	<b>3742</b>

## DZIAŁ XVI

### PODMIOTY GOSPODARKI NARODOWEJ

#### Uwagi ogólne

Prezentowane dane dotyczą podmiotów gospodarki narodowej zarejestrowanych w rejestrze REGON i obejmują osoby prawne, jednostki organizacyjne niemające osobowości prawnej oraz osoby fizyczne prowadzące działalność gospodarczą, zaklasyfikowane do poszczególnych sekcji PKD 2007 według przeważającego rodzaju działalności.

Krajowy rejestr urzędowy podmiotów gospodarki narodowej, zwany dalej rejestrem REGON, jest rejestrem administracyjnym prowadzonym przez Prezesa GUS. Zasady prowadzenia rejestru określają przepisy ustawy z dnia 29 VI 1995 r. o statystyce publicznej (tekst jednolity Dz. U. 2016, poz. 1068 z późn. zm.) oraz przepisy rozporządzenia Rady Ministrów z dnia 30 XI 2015 r. w sprawie sposobu i metodologii prowadzenia i aktualizacji krajowego rejestru urzędowego podmiotów gospodarki narodowej wzorów wniosków, ankiet i zaświadczeń (Dz. U. 2015, poz. 2009).

Podstawową funkcją rejestru REGON jest identyfikowanie podmiotów gospodarki narodowej, co jest realizowane poprzez nadawanie im unikatowych numerów identyfikacyjnych.

Rejestr REGON jest na bieżąco aktualizowany na podstawie danych o podmiotach gospodarki narodowej, przekazywanych drogą elektroniczną z Centralnej Ewidencji i Informacji o Działalności Gospodarczej, Krajowego Rejestru Sądowego, Systemu Informacji Oświatowej oraz Centralnego Rejestru Podmiotów Krajowej Ewidencji Podatników, oraz – w przypadku pozostałych podmiotów – na podstawie wniosków zgłaszanych do właściwych urzędów statystycznych. Kompletność i aktualność rejestru uzależniona jest od terminowej realizacji ww. obowiązku. Ponadto od 2011 r. do aktualizacji rejestru wykorzystywane są informacje z Powszechnego Elektronicznego Systemu Ewidencji Ludności (PESEL) dotyczące zgonów osób fizycznych, które były wpisane do rejestru REGON.

## CHAPTER XVI

### ENTITIES OF THE NATIONAL ECONOMY

#### General notes

*Presented data concern entities of the national economy recorded in the REGON register and include legal persons, organizational entities without legal personality and natural persons conducting economic activity, classified into particular NACE Rev. 2 sections according to the predominant kind of activity.*

*The National Official Business Register, hereinafter referred to as REGON, is an administrative register held by the President of the CSO. The rules for running the register are defined by the Law on Official Statistics of 29 VI 1995 (uniform text Journal of Laws of 2016, item 1068 with later amendments) and the provisions of the decree of the Council of Ministers of 30 XI 2015 on the mode and methodology of running and updating the national official business register, application, questionnaire and certificate specimens (Journal of Laws 2015, item 2009).*

*The basic function of the REGON register is identification of entities of the national economy, which is accomplished by assigning to them unique identification numbers.*

*The REGON register is updated on a current basis with the use of data on entities of the national economy transferred through the electronic system from the Central Registration and Information on Business, the National Court Register, the Educational Information System as well as the Central Business Entity Register of the National Taxpayer Register, and – for the remaining entities – on the basis of applications submitted to the relevant statistical offices. The completeness and correctness of the register is contingent on the timely compliance with the above-mentioned obligation. In addition, since 2011 the register has been updated with information from the Common Electronic System of Population (PESEL) on the deaths of natural persons, who were registered in the REGON.*

TABL. 1 / 90/. **PODMIOTY GOSPODARKI NARODOWEJ <sup>a</sup> W REJESTRZE REGON W 2015 R.**  
Stan w dniu 31 XII  
**ENTITIES OF THE NATIONAL ECONOMY <sup>a</sup> IN THE REGON REGISTER IN 2015**  
As of 31 XII

WYSZCZEGÓLNIENIE SPECIFICATION	Ogółem Grand total	Sektor publiczny Public sector	Sektor prywatny Private sector	Z liczby ogółem / Of grand total number							osoby fizyczne prowadzące działalność gospodarczą natural persons conducting economic activity
				osoby prawne i jednostki organizacyjne niemające osobowości prawnej legal persons and organizational entities without legal personality							
				razem total	w tym / of which						
					spółki handlowe commercial companies	spółki cywilne civil partnerships	spółdzielnie cooperatives	fundacje, stowarzyszenia i organizacje społeczne foundations, associations and social organizations	razem total	w tym z udziałem kapitału zagranicznego of which with foreign capital participation	
<b>WOJEWÓDZTWO ... VOIVODSHIP</b>	<b>220615<sup>b</sup></b>	<b>7158</b>	<b>212356</b>	<b>59055</b>	<b>18686</b>	<b>4874</b>	<b>13625</b>	<b>1104</b>	<b>6217</b>	<b>161560</b>	
<b>PODREGION SUBREGION</b>											
<b>KOSZALIŃSKI .....</b>	<b>48960</b>	<b>1634</b>	<b>47153</b>	<b>12305</b>	<b>3201</b>	<b>798</b>	<b>3022</b>	<b>302</b>	<b>1438</b>	<b>36655</b>	
<b>Powiat białogardzki</b>	<b>4842</b>	<b>346</b>	<b>4473</b>	<b>1415</b>	<b>271</b>	<b>75</b>	<b>209</b>	<b>27</b>	<b>149</b>	<b>3427</b>	
Gmina miejska: Urban gmina:											
Białogard .....	2974	201	2761	909	135	31	150	15	83	2065	
Gminy miejsko-wiejskie: Urban-rural gminas:											
Karlino .....	888	110	773	316	76	30	30	6	28	572	
w tym miasto .....	652	103	546	238	29	9	22	5	17	414	
of which city											
Tychowo .....	436	24	407	97	25	5	10	4	20	339	
w tym miasto .....	217	18	195	63	13	2	7	3	10	154	
of which city											
Gmina wiejska: Rural gmina:											
Białogard .....	544	11	532	93	35	9	19	2	18	451	
<b>Powiat kołobrzeski</b>	<b>12667</b>	<b>291</b>	<b>12333</b>	<b>3097</b>	<b>779</b>	<b>266</b>	<b>880</b>	<b>81</b>	<b>312</b>	<b>9570</b>	
Gmina miejska: Urban gmina:											
Kołobrzeg .....	8193	224	7932	2342	588	198	616	62	203	5851	
Gmina miejsko-wiejska: Urban-rural gmina:											
Gościno .....	464	16	448	101	24	12	24	4	20	363	
w tym miasto .....	267	14	253	57	6	4	13	4	12	210	
of which city											
Gminy wiejskie: Rural gminas:											
Dygowo .....	511	14	496	92	24	10	28	4	12	419	
Kołobrzeg .....	1832	8	1822	276	76	21	112	5	40	1556	
Rymań .....	371	11	360	84	23	14	16	2	9	287	
Siemyśl .....	300	7	293	57	10	4	18	2	9	243	
Ustronie Morskie .....	996	11	982	145	34	7	66	2	19	851	
<b>Powiat koszaliński</b>	<b>7275</b>	<b>197</b>	<b>7066</b>	<b>1448</b>	<b>342</b>	<b>103</b>	<b>361</b>	<b>37</b>	<b>237</b>	<b>5827</b>	
Gminy miejsko-wiejskie: Urban-rural gminas:											
Bobolice .....	705	23	682	149	30	12	33	3	23	556	
w tym miasto .....	411	15	396	97	19	6	19	3	12	314	
of which city											
Polanów .....	638	27	611	123	22	12	17	2	21	515	
w tym miasto .....	307	21	286	66	6	1	7	-	11	241	
of which city											
Sianów .....	1421	57	1356	327	71	13	69	6	58	1094	
w tym miasto .....	792	49	740	198	29	4	43	4	24	594	
of which city											

<sup>a</sup> Bez osób prowadzących gospodarstwa indywidualne w rolnictwie. <sup>b</sup> W podziale według sektorów własności – bez podmiotów, dla których informacja o formie własności nie występuje w rejestrze REGON.

<sup>a</sup> Excluding persons tending private farms in agriculture. <sup>b</sup> In a breakdown by ownership sectors – excluding entities for which information about a form of ownership is not included in the REGON register.

TABL. 1 / 90/. **PODMIOTY GOSPODARKI NARODOWEJ<sup>a</sup> W REJESTRZE REGON W 2015 R. (cd.)**  
Stan w dniu 31 XII  
**ENTITIES OF THE NATIONAL ECONOMY<sup>a</sup> IN THE REGON REGISTER IN 2015**  
(cont.)  
As of 31 XII

WYSZCZEGÓLNIENIE SPECIFICATION	Ogółem Grand total	Sektor publiczny Public sector	Sektor prywatny Private sector	Z liczby ogółem Of grand total number						osoby fizyczne prowadzące działalność gospodarczą natural persons conducting economic activity
				osoby prawne i jednostki organizacyjne niemające osobowości prawnej legal persons and organizational entities without legal personality						
				razem total	w tym of which					
					spółki handlowe commercial companies	spółki cywilne civil partnerships	spółdzielnie cooperatives	fundacje, stowarzyszenia i organizacje społeczne foundations, associations and social organizations		
	razem total	w tym z udziałem kapitału zagranicznego of which with foreign capital participation								
<b>PODREGION SUBREGION</b>										
<b>KOSZALIŃSKI (dok.) Powiat koszaliński (dok.)</b>										
Gminy wiejskie: Rural gminas:										
Będzino .....	816	24	790	195	64	30	24	8	14	621
Biesiekierz .....	748	18	730	134	46	8	38	4	19	614
Manowo .....	700	18	682	134	30	8	37	3	31	566
Mielno .....	1452	16	1434	272	59	16	118	8	44	1180
Świeszyno .....	795	14	781	114	20	4	25	3	27	681
<b>Powiat sławieński ..</b>	<b>5873</b>	<b>220</b>	<b>5630</b>	<b>1428</b>	<b>308</b>	<b>90</b>	<b>290</b>	<b>28</b>	<b>229</b>	<b>4445</b>
Gminy miejskie: Urban gminas:										
Darłowo .....	1928	58	1864	414	98	18	121	6	46	1514
Sławno .....	1424	89	1329	463	72	10	81	7	49	961
Gminy wiejskie: Rural gminas:										
Darłowo .....	765	30	732	185	34	12	27	1	30	580
Malechowo .....	513	16	493	115	40	19	22	1	24	398
Postomino .....	594	16	576	126	24	7	21	8	38	468
Sławno .....	649	11	636	125	40	24	18	5	42	524
<b>Miasto na prawach powiatu: City with powiat status:</b>										
<b>Koszalin .....</b>	<b>18303</b>	<b>580</b>	<b>17651</b>	<b>4917</b>	<b>1501</b>	<b>264</b>	<b>1282</b>	<b>129</b>	<b>511</b>	<b>13386</b>
<b>PODREGION SUBREGION</b>										
<b>SZCZECINECKO-PYRZYCKI .....</b>	<b>42063</b>	<b>1905</b>	<b>40052</b>	<b>11448</b>	<b>2349</b>	<b>683</b>	<b>2227</b>	<b>284</b>	<b>1553</b>	<b>30615</b>
<b>Powiat choszczeński</b>	<b>4089</b>	<b>197</b>	<b>3879</b>	<b>1181</b>	<b>256</b>	<b>75</b>	<b>156</b>	<b>36</b>	<b>183</b>	<b>2908</b>
Gminy miejsko-wiejskie: Urban-rural gminas:										
Choszczno .....	2129	109	2012	612	144	42	93	16	79	1517
w tym miasto .....	1677	95	1576	485	97	25	74	11	48	1192
of which city										
Drawno .....	371	23	348	120	16	5	13	3	20	251
w tym miasto .....	230	17	213	78	7	3	10	2	13	152
of which city										

<sup>a</sup> Bez osób prowadzących gospodarstwa indywidualne w rolnictwie.

<sup>a</sup> Excluding persons tending private farms in agriculture.

TABL. 1 /90/. **PODMIOTY GOSPODARKI NARODOWEJ<sup>a</sup> W REJESTRZE REGON W 2015 R. (cd.)**  
Stan w dniu 31 XII  
**ENTITIES OF THE NATIONAL ECONOMY<sup>a</sup> IN THE REGON REGISTER IN 2015**  
*(cont.)*  
As of 31 XII

WYSZCZEGÓLNIENIE SPECIFICATION	Ogółem Grand total	Sektor publiczny Public sector	Sektor prywatny Private sector	Z liczby ogółem Of grand total number							osoby fizyczne prowadzące działalność gospodarczą natural persons conducting economic activity
				osoby prawne i jednostki organizacyjne niemające osobowości prawnej legal persons and organizational entities without legal personality							
				razem total	w tym of which						
					spółki handlowe commercial companies	spółki cywilne civil partnerships	spółdzielnie cooperatives	fundacje, stowarzyszenia i organizacje społeczne foundations, associations and social organizations	razem total	w tym z udziałem kapitału zagranicznego of which with foreign capital participation	
<b>PODREGION SUBREGION</b>											
<b>SZCZECINECKO- -PYRZYCKI (cd.)</b>											
<b>Powiat choszczeński (dok.)</b>											
Gminy miejsko-wiejskie (dok.): Urban-rural gminas: (cont.)											
Pełczyce .....	533	28	504	188	26	9	17	8	28	345	
w tym miasto..... of which city	289	22	267	119	9	–	12	4	14	170	
Recz .....	482	14	465	128	36	10	14	2	22	354	
w tym miasto..... of which city	310	12	295	76	18	5	10	1	11	234	
Gminy wiejskie: Rural gminas:											
Bierzwnik .....	362	14	347	80	22	5	16	2	17	282	
Krzęcin .....	212	9	203	53	12	4	3	5	17	159	
<b>Powiat drawski ....</b>	<b>5850</b>	<b>291</b>	<b>5553</b>	<b>1468</b>	<b>229</b>	<b>53</b>	<b>306</b>	<b>30</b>	<b>237</b>	<b>4382</b>	
Gminy miejsko-wiejskie: Urban-rural gminas:											
Czaplinek .....	1191	53	1136	319	63	19	57	5	51	872	
w tym miasto..... of which city	869	52	815	254	33	9	47	4	39	615	
Drawsko Pomorskie w tym miasto..... of which city	1819 1521	100 94	1717 1426	464 408	53 44	10 2	91 85	10 9	72 48	1355 1113	
Kalisz Pomorski .... w tym miasto..... of which city	704 493	36 33	667 460	177 134	23 15	10 4	30 27	4 4	29 16	527 359	
Złocieniec .....	1609	74	1534	395	74	11	110	6	56	1214	
w tym miasto..... of which city	1460	69	1390	365	66	9	103	5	48	1095	
Gminy wiejskie: Rural gminas:											
Ostrowice .....	223	12	211	44	8	2	3	3	14	179	
Wierzchowo .....	304	16	288	69	8	1	15	2	15	235	
<b>Powiat łobeski .....</b>	<b>3347</b>	<b>140</b>	<b>3194</b>	<b>931</b>	<b>184</b>	<b>69</b>	<b>143</b>	<b>24</b>	<b>104</b>	<b>2416</b>	
Gminy miejsko-wiejskie: Urban-rural gminas:											
Dobra .....	297	10	285	79	30	17	11	5	9	218	
w tym miasto..... of which city	162	9	151	42	11	2	7	4	5	120	
Łobez .....	1499	61	1430	424	73	22	66	10	45	1075	
w tym miasto..... of which city	1243	59	1177	368	52	14	62	7	35	875	

<sup>a</sup> Bez osób prowadzących gospodarstwa indywidualne w rolnictwie.

<sup>a</sup> Excluding persons tending private farms in agriculture.

TABL. 1 / 90/. **PODMIOTY GOSPODARKI NARODOWEJ<sup>a</sup> W REJESTRZE REGON W 2015 R. (cd.)**  
Stan w dniu 31 XII  
**ENTITIES OF THE NATIONAL ECONOMY<sup>a</sup> IN THE REGON REGISTER IN 2015**  
*(cont.)*  
As of 31 XII

WYSZCZEGÓLNIENIE SPECIFICATION	Ogółem Grand total	Sektor publiczny Public sector	Sektor prywatny Private sector	Z liczby ogółem Of grand total number							osoby fizyczne prowadzące działalność gospodarczą natural persons conducting economic activity
				osoby prawne i jednostki organizacyjne niemające osobowości prawnej legal persons and organizational entities without legal personality							
				razem total	w tym of which						
					razem total	spółki handlowe commercial companies	spółki cywilne civil partnerships	spółdzielnie cooperatives	fundacje, stowarzyszenia i organizacje społeczne foundations, associations and social organizations		
				z udziałem kapitału zagranicznego of which with foreign capital participation							
<b>PODREGION SUBREGION</b>											
<b>SZCZECINECKO- -PYRZYCKI (cd.)</b>											
<b>Powiat łobeski (dok.)</b>											
Gminy miejsko-wiejskie: (dok.) Urban-rural gminas: (cont.)											
Resko .....	777	42	734	223	29	8	36	5	20	554	
w tym miasto .....	538	40	497	186	23	3	29	3	11	352	
Węgorzyno .....	510	20	488	129	28	11	16	3	19	381	
w tym miasto .....	307	16	289	82	11	2	11	3	9	225	
Gmina wiejska: Rural gmina:											
Radowo Małe .....	264	7	257	76	24	11	14	1	11	188	
<b>Powiat myśliborski</b>	<b>6883</b>	<b>318</b>	<b>6547</b>	<b>1932</b>	<b>451</b>	<b>159</b>	<b>375</b>	<b>39</b>	<b>201</b>	<b>4951</b>	
Gminy miejsko-wiejskie: Urban-rural gminas:											
Barlinek .....	1955	89	1858	521	124	44	98	11	58	1434	
w tym miasto .....	1497	86	1406	451	97	34	87	9	41	1046	
Dębno .....	2372	111	2256	698	146	50	159	10	57	1674	
w tym miasto .....	1806	96	1707	579	112	31	130	9	31	1227	
Myślibórz .....	2054	99	1952	585	129	47	103	15	66	1469	
w tym miasto .....	1430	92	1337	454	79	24	88	12	44	976	
Gminy wiejskie: Rural gminas:											
Boleszkowice .....	246	10	236	73	35	9	7	1	9	173	
Nowogórze Pomorski	256	9	245	55	17	9	8	2	11	201	
<b>Powiat pyrzycki .....</b>	<b>3715</b>	<b>149</b>	<b>3554</b>	<b>1009</b>	<b>294</b>	<b>111</b>	<b>132</b>	<b>29</b>	<b>150</b>	<b>2706</b>	
Gminy miejsko-wiejskie: Urban-rural gminas:											
Lipiany .....	602	34	567	219	33	19	22	5	18	383	
w tym miasto .....	475	34	441	199	30	18	18	4	16	276	
Pyrzyce .....	2040	81	1952	485	110	29	85	16	75	1555	
w tym miasto .....	1582	71	1505	392	89	24	74	10	51	1190	

<sup>a</sup> Bez osób prowadzących gospodarstwa indywidualne w rolnictwie.

<sup>a</sup> Excluding persons tending private farms in agriculture.

TABL. 1 / 90/. **PODMIOTY GOSPODARKI NARODOWEJ<sup>a</sup> W REJESTRZE REGON W 2015 R. (cd.)**  
Stan w dniu 31 XII  
**ENTITIES OF THE NATIONAL ECONOMY<sup>a</sup> IN THE REGON REGISTER IN 2015**  
*(cont.)*  
As of 31 XII

WYSZCZEGÓLNIENIE SPECIFICATION	Ogółem Grand total	Sektor publiczny Public sector	Sektor prywatny Private sector	Z liczby ogółem Of grand total number							osoby fizyczne prowadzące działalność gospodarczą natural persons conducting economic activity
				osoby prawne i jednostki organizacyjne niemające osobowości prawnej legal persons and organizational entities without legal personality							
				razem total	w tym of which						
					spółki handlowe commercial companies	spółki cywilne civil partnerships	spółdzielnie cooperatives	fundacje, stowarzyszenia i organizacje społeczne foundations associations and social organizations	razem stotal	w tym z udziałem kapitału zagranicznego of which with foreign capital participation	
<b>PODREGION SUBREGION</b>											
<b>SZCZECINECKO- -PYRZYCKI (cd.)</b>											
<b>Powiat pyrzycki (dok.)</b>											
Gminy wiejskie: Rural gminas:											
Bielice .....	233	6	227	43	14	5	5	3	10	190	
Kozielice .....	233	10	223	100	66	19	2	–	11	133	
Przelewice .....	392	11	377	101	46	20	13	2	22	291	
Warnice .....	215	7	208	61	25	19	5	3	14	154	
<b>Powiat szczecinecki</b>	<b>7967</b>	<b>355</b>	<b>7589</b>	<b>2198</b>	<b>409</b>	<b>92</b>	<b>498</b>	<b>47</b>	<b>327</b>	<b>5769</b>	
Gmina miejska: Urban gmina:											
Szczecinek .....	5221	240	4963	1411	265	40	385	21	165	3810	
Gminy miejsko-wiejskie: Urban-rural gminas:											
Barwice .....	640	49	591	214	38	14	24	9	17	426	
w tym miasto of which city	397	44	353	172	22	7	18	6	14	225	
Biały Bór .....	426	21	404	111	13	5	15	5	36	315	
w tym miasto of which city	234	21	213	74	8	3	9	2	20	160	
Borne Sulinowo .....	774	23	748	270	60	18	35	8	50	504	
w tym miasto of which city	480	16	462	174	32	8	20	6	31	306	
Gminy wiejskie: Rural gminas:											
Grzmiąca .....	324	12	311	65	10	4	9	2	19	259	
Szczecinek .....	582	10	572	127	23	11	30	2	40	455	
<b>Powiat świdwiński</b>	<b>4456</b>	<b>295</b>	<b>4153</b>	<b>1382</b>	<b>244</b>	<b>66</b>	<b>199</b>	<b>47</b>	<b>151</b>	<b>3074</b>	
Gmina miejska: Urban gmina:											
Świdwin .....	1763	132	1630	578	83	8	93	20	62	1185	
Gmina miejsko-wiejska: Urban-rural gmina:											
Polczyn-Zdrój .....	1655	124	1526	559	103	35	77	10	38	1096	
w tym miasto of which city	1161	116	1043	440	67	20	59	6	29	721	
Gminy wiejskie: Rural gminas:											
Brzeźno .....	141	7	134	38	4	–	4	2	4	103	
Rąbino .....	258	10	248	61	17	6	6	4	9	197	
Stawoborze .....	265	15	250	58	10	5	11	6	12	207	
Świdwin .....	374	7	365	88	27	12	8	5	26	286	

<sup>a</sup> Bez osób prowadzących gospodarstwa indywidualne w rolnictwie.

<sup>a</sup> Excluding persons tending private farms in agriculture.

TABL. 1 / 90/. **PODMIOTY GOSPODARKI NARODOWEJ<sup>a</sup> W REJESTRZE REGON W 2015 R. (cd.)**  
Stan w dniu 31 XII  
**ENTITIES OF THE NATIONAL ECONOMY<sup>a</sup> IN THE REGON REGISTER IN 2015**  
(cont.)  
As of 31 XII

WYSZCZEGÓLNIENIE SPECIFICATION	Ogółem Grand total	Sektor publiczny Public sector	Sektor prywatny Private sector	Z liczby ogółem Of grand total number						osoby fizyczne prowadzące działalność gospodarczą natural persons conducting economic activity
				osoby prawne i jednostki organizacyjne niemające osobowości prawnej legal persons and organizational entities without legal personality						
				razem total	w tym of which					
					spółki handlowe commercial companies	spółki cywilne civil partnerships	spółdzielnie cooperatives	fundacje, stowarzyszenia i organizacje społeczne foundations associations and social organizations		
	razem total	w tym z udziałem kapitału zagranicznego of which with foreign capital participation								
<b>PODREGION SUBREGION SZCZECINECKO- -PYRZYCKI (dok.)</b>										
<b>Powiat walecki.....</b>	<b>5756</b>	<b>160</b>	<b>5583</b>	<b>1347</b>	<b>282</b>	<b>58</b>	<b>418</b>	<b>32</b>	<b>200</b>	<b>4409</b>
Gmina miejska: Urban gmina:										
Walcz .....	3436	100	3328	880	174	32	288	16	113	2556
Gminy miejsko-wiejskie: Urban-rural gminas:										
Człopa .....	357	12	344	72	14	4	22	2	10	285
w tym miasto..... of which city	195	10	184	42	4	1	13	2	5	153
Mirosławiec .....	504	18	484	121	30	5	34	4	17	383
w tym miasto..... of which city	344	14	330	89	19	4	24	3	12	255
Tuczno .....	411	16	394	95	18	1	25	3	17	316
w tym miasto..... of which city	226	12	214	57	9	1	14	1	10	169
Gmina wiejska: Rural gmina:										
Walcz .....	1048	14	1033	179	46	16	49	7	43	869
<b>PODREGION SUBREGION M. SZCZECIN .....</b>	<b>67989</b>	<b>1813</b>	<b>65602</b>	<b>21302</b>	<b>9272</b>	<b>2265</b>	<b>5082</b>	<b>239</b>	<b>1753</b>	<b>46687</b>
Miasto na prawach powiatu: City with powiat status:										
Szczecin .....	67989	1813	65602	21302	9272	2265	5082	239	1753	46687
<b>PODREGION SUBREGION SZCZECIŃSKI .....</b>	<b>61603</b>	<b>1806</b>	<b>59549</b>	<b>14000</b>	<b>3864</b>	<b>1128</b>	<b>3294</b>	<b>279</b>	<b>1473</b>	<b>47603</b>
<b>Powiat goleniowski</b>	<b>8865</b>	<b>255</b>	<b>8521</b>	<b>2091</b>	<b>684</b>	<b>187</b>	<b>509</b>	<b>51</b>	<b>213</b>	<b>6774</b>
Gminy miejsko-wiejskie: Urban-rural gminas:										
Goleniów .....	4543	149	4311	1134	432	105	258	19	105	3409
w tym miasto..... of which city	2906	133	2763	739	198	45	198	15	65	2167
Maszewo .....	619	16	602	108	32	14	25	9	11	511
w tym miasto..... of which city	314	13	300	62	12	3	18	4	6	252
Nowogard .....	2564	60	2500	650	153	37	184	13	74	1914
w tym miasto..... of which city	2026	53	1970	555	130	27	164	8	50	1471
Stepnica .....	436	12	424	89	27	19	20	4	12	347
w tym miasto..... of which city	275	11	264	62	16	12	15	2	7	213

<sup>a</sup> Bez osób prowadzących gospodarstwa indywidualne w rolnictwie.

<sup>a</sup> Excluding persons tending private farms in agriculture.



TABL. 1 / 90/. **PODMIOTY GOSPODARKI NARODOWEJ<sup>a</sup> W REJESTRZE REGON W 2015 R. (cd.)**  
Stan w dniu 31 XII  
**ENTITIES OF THE NATIONAL ECONOMY<sup>a</sup> IN THE REGON REGISTER IN 2015**  
*(cont.)*  
As of 31 XII

WYSZCZEGÓLNIENIE SPECIFICATION	Ogółem Grand total	Sektor publiczny Public sector	Sektor prywatny Private sector	Z liczby ogółem Of grand total number							osoby fizyczne prowadzące działalność gospodarczą natural persons conducting economic activity
				osoby prawne i jednostki organizacyjne niemające osobowości prawnej legal persons and organizational entities without legal personality							
				razem total	w tym of which						
					spółki handlowe commercial companies		spółki cywilne civil partnerships		fundacje, stowarzyszenia i organizacje społeczne foundations associations and social organizations		
	razem total	w tym z udziałem kapitału zagranicznego of which with foreign capital participation	spółki cywilne civil partnerships	spółdzielnie cooperatives							
<b>PODREGION SUBREGION</b>											
<b>SZCZECIŃSKI (cd.)</b>											
<b>Powiat goleniowski (dok.)</b>											
Gminy wiejskie: Rural gminas:											
Osina .....	217	7	210	39	17	7	7	1	6	178	
Przybiernów .....	486	11	474	71	23	5	15	5	5	415	
<b>Powiat gryficki .....</b>	<b>7708</b>	<b>337</b>	<b>7348</b>	<b>1698</b>	<b>310</b>	<b>76</b>	<b>393</b>	<b>39</b>	<b>168</b>	<b>6010</b>	
Gminy miejsko-wiejskie: Urban-rural gminas:											
Gryfice .....	3044	150	2886	762	107	21	166	20	69	2282	
w tym miasto of which city .....	2402	141	2256	657	81	10	153	14	53	1745	
Płoty .....	775	16	752	171	48	12	25	7	17	604	
w tym miasto of which city .....	442	13	427	113	22	3	13	4	11	329	
Trzebiatów .....	1881	133	1744	429	61	15	90	5	40	1452	
w tym miasto of which city .....	1217	124	1092	321	34	9	65	4	25	896	
Gminy wiejskie: Rural gminas:											
Brojce .....	247	7	239	51	17	6	8	2	11	196	
Karnice .....	388	13	375	58	20	12	3	3	10	330	
Rewal .....	1373	18	1352	227	57	10	101	2	21	1146	
<b>Powiat gryfiński .....</b>	<b>8553</b>	<b>214</b>	<b>8308</b>	<b>1920</b>	<b>574</b>	<b>244</b>	<b>426</b>	<b>42</b>	<b>284</b>	<b>6633</b>	
Gminy miejsko-wiejskie: Urban-rural gminas:											
Cedynia .....	486	16	467	125	50	23	16	2	24	361	
w tym miasto of which city .....	222	15	207	60	17	9	6	2	8	162	
Chojna .....	1493	49	1441	367	102	66	57	8	52	1126	
w tym miasto of which city .....	958	37	919	229	48	26	46	6	26	729	
Gryfino .....	3756	74	3667	820	251	85	246	11	86	2936	
w tym miasto of which city .....	2646	59	2576	561	150	48	193	9	56	2085	
Mieszkowice .....	633	20	612	104	19	10	22	4	23	529	
w tym miasto of which city .....	376	17	359	68	12	5	16	2	10	308	
Moryń .....	338	9	327	78	21	11	9	3	18	260	
w tym miasto of which city .....	171	9	161	43	8	5	7	2	9	128	
Trzcisko-Zdrój .....	400	14	383	120	30	13	16	4	30	280	
w tym miasto of which city .....	200	10	190	56	13	6	12	2	11	144	

<sup>a</sup> Bez osób prowadzących gospodarstwa indywidualne w rolnictwie.

<sup>a</sup> Excluding persons tending private farms in agriculture.

TABL. 1 /90/. **PODMIOTY GOSPODARKI NARODOWEJ<sup>a</sup> W REJESTRZE REGON W 2015 R. (cd.)**  
Stan w dniu 31 XII  
**ENTITIES OF THE NATIONAL ECONOMY<sup>a</sup> IN THE REGON REGISTER IN 2015**  
*(cont.)*  
As of 31 XII

WYSZCZEGÓLNIENIE SPECIFICATION	Ogółem Grand total	Sektor publiczny Public sector	Sektor prywatny Private sector	Z liczby ogółem Of grand total number						osoby fizyczne prowadzące działalność gospodarczą natural persons conducting economic activity
				osoby prawne i jednostki organizacyjne niemające osobowości prawnej legal persons and organizational entities without legal personality						
				razem total	w tym of which					
					spółki handlowe commercial companies	spółki cywilne civil partnerships	spółdzielnie cooperatives	fundacje, stowarzyszenia i organizacje społeczne foundations, associations and social organizations		
	razem total	w tym z udziałem kapitału zagranicznego of which with foreign capital participation								
<b>PODREGION SUBREGION</b>										
<b>SZCZECIŃSKI (cd.)</b>										
<b>Powiat gryfiński (dok.)</b>										
Gminy wiejskie: Rural gminas:										
Banie .....	508	11	494	106	40	17	14	5	18	402
Stare Czarnowo .....	440	9	430	97	29	3	27	3	17	343
Widuchowa .....	499	12	487	103	32	16	19	2	16	396
<b>Powiat kamiński ...</b>	<b>7070</b>	<b>225</b>	<b>6830</b>	<b>1581</b>	<b>283</b>	<b>82</b>	<b>386</b>	<b>43</b>	<b>180</b>	<b>5489</b>
Gminy miejsko-wiejskie: Urban-rural gminas:										
Dziwnów .....	932	24	906	215	27	6	77	4	22	717
w tym miasto .....	596	20	574	150	12	3	53	3	17	446
of which city										
Golczewo .....	588	18	568	102	28	8	14	4	16	486
w tym miasto .....	322	16	305	69	15	1	11	2	8	253
of which city										
Kamień Pomorski ...	2002	84	1913	531	59	14	103	17	54	1471
w tym miasto .....	1533	71	1458	441	44	10	87	13	36	1092
of which city										
Międzyzdroje .....	1763	48	1714	396	88	23	121	6	30	1367
w tym miasto .....	1545	45	1499	363	80	23	105	6	26	1182
of which city										
Wolin .....	1455	41	1410	281	72	31	56	10	49	1174
w tym miasto .....	685	28	656	145	25	11	29	4	23	540
of which city										
Gmina wiejska: Rural gmina:										
Świerzno .....	330	10	319	56	9	–	15	2	9	274
<b>Powiat policki .....</b>	<b>10698</b>	<b>271</b>	<b>10380</b>	<b>2092</b>	<b>830</b>	<b>189</b>	<b>522</b>	<b>28</b>	<b>220</b>	<b>8606</b>
Gminy miejsko-wiejskie: Urban-rural gminas:										
Nowe Warpno .....	183	8	175	44	11	6	7	2	12	139
w tym miasto .....	130	8	122	36	9	5	7	2	7	94
of which city										
Police .....	4736	226	4496	1068	334	74	235	17	115	3668
w tym miasto .....	3554	209	3333	871	245	52	187	14	88	2683
of which city										
Gminy wiejskie: Rural gminas:										
Dobra (Szczecińska)	3968	21	3930	615	310	77	182	6	58	3353
Kolbaskowo .....	1811	16	1779	365	175	32	98	3	35	1446

<sup>a</sup> Bez osób prowadzących gospodarstwa indywidualne w rolnictwie.

<sup>a</sup> Excluding persons tending private farms in agriculture.

TABL. 1 / 90/. **PODMIOTY GOSPODARKI NARODOWEJ<sup>a</sup> W REJESTRZE REGON W 2015 R.**  
**(dok.)**  
 Stan w dniu 31 XII  
**ENTITIES OF THE NATIONAL ECONOMY<sup>a</sup> IN THE REGON REGISTER IN 2015**  
**(cont.)**  
 As of 31 XII

WYSZCZEGÓLNIENIE SPECIFICATION	Ogółem Grand total	Sektor publiczny Public sector	Sektor prywatny Private sector	Z liczby ogółem Of grand total number						osoby fizyczne prowadzące działalność gospodarczą natural persons conducting economic activity
				osoby prawne i jednostki organizacyjne niemające osobowości prawnej legal persons and organizational entities without legal personality						
				w tym of which						
				razem total	spółki handlowe commercial companies		spółki cywilne civil partnerships	spółdzielnie cooperatives	fundacje, stowarzyszenia i organizacje społeczne foundations, associations and social organizations	
	razem total	w tym z udziałem kapitału zagranicznego of which with foreign capital participation								
<b>PODREGION SUBREGION</b>										
<b>SZCZECIŃSKI (dok.)</b>										
<b>Powiat stargardzki</b>	<b>12294</b>	<b>374</b>	<b>11891</b>	<b>3054</b>	<b>800</b>	<b>224</b>	<b>637</b>	<b>56</b>	<b>292</b>	<b>9240</b>
Gmina miejska: Urban gmina:										
Stargard Szczeciński	8052	291	7738	2168	546	125	466	22	139	5884
Gminy miejsko-wiejskie: Urban-rural gminas:										
Chociwel . . . . .	432	10	422	99	22	6	17	6	11	333
w tym miasto. . . . . of which city	292	9	283	65	13	2	8	3	6	227
Dobrzany . . . . .	470	15	455	106	25	9	20	6	15	364
w tym miasto. . . . . of which city	280	15	265	90	20	7	18	6	7	190
Ińsko . . . . .	288	5	282	74	20	9	14	2	10	214
w tym miasto. . . . . of which city	200	5	195	60	13	5	13	2	7	140
Suchań . . . . .	310	8	302	67	20	12	17	3	7	243
w tym miasto. . . . . of which city	151	8	143	42	9	6	11	2	4	109
Gminy wiejskie: Rural gminas:										
Dolice . . . . .	485	12	471	94	19	8	14	6	23	391
Kobylanka . . . . .	726	11	713	131	53	15	29	2	27	595
Marianowo . . . . .	210	6	204	50	15	4	6	2	15	160
Stara Dąbrowa . . . . .	225	7	217	64	24	13	7	2	12	161
Stargard Szczeciński	1096	9	1087	201	56	23	47	5	33	895
<b>Miasto na prawach powiatu:</b> <b>City with powiat status:</b>										
<b>Świnoujście . . . . .</b>	<b>6415</b>	<b>130</b>	<b>6271</b>	<b>1564</b>	<b>383</b>	<b>126</b>	<b>421</b>	<b>20</b>	<b>116</b>	<b>4851</b>

<sup>a</sup> Bez osób prowadzących gospodarstwa indywidualne w rolnictwie.

<sup>a</sup> Excluding persons tending private farms in agriculture.

TABL. 2 /91/. **PODMIOTY GOSPODARKI NARODOWEJ<sup>a</sup> W REJESTRZE REGON WEDŁUG WYBRANYCH SEKCJI W 2015 R.**

Stan w dniu 31 XII

**ENTITIES OF THE NATIONAL ECONOMY<sup>a</sup> IN THE REGON REGISTER BY SELECTED SECTIONS IN 2015**

As of 31 XII

WYSZCZEGÓLNIENIE SPECIFICATION	Ogółem Grand total	W tym / Of which									
		rolnictwo, leśnictwo, łowiectwo i rybactwo agriculture, forestry and fishing	przemysł industry		budow- nictwo construc- tion	handel; naprawa pojazdów samocho- dowych <sup>A</sup> trade; repair of motor vehicles <sup>A</sup>	transport i gospo- darka maga- zynowa transport and storage	zakwa- tero- wanie i gastro- nomia <sup>A</sup> accom- modation and catering <sup>A</sup>	informacja i komu- nikacja informa- tion and communi- cation	obsługa ryнку nierucho- mości <sup>A</sup> real estate activities	działalność profesjonal- na, nauko- wa i techni- czna professional, scientific and technical activities
			razem total	w tym przetwórs- two prze- mysłowe of which manufa- cturing							
<b>WOJEWÓDZTWO VOIVODSHIP</b>	<b>220615<sup>b</sup></b>	<b>5803</b>	<b>19263</b>	<b>17808</b>	<b>27716</b>	<b>50304</b>	<b>13903</b>	<b>12755</b>	<b>4651</b>	<b>16210</b>	<b>17507</b>
<b>PODREGION SUBREGION</b>											
<b>KOSZALIŃSKI ...</b>	<b>48960</b>	<b>1340</b>	<b>3696</b>	<b>3400</b>	<b>5490</b>	<b>11215</b>	<b>2762</b>	<b>5157</b>	<b>816</b>	<b>3598</b>	<b>3405</b>
<b>Powiat białogardzki</b>	<b>4842</b>	<b>243</b>	<b>428</b>	<b>387</b>	<b>672</b>	<b>1055</b>	<b>203</b>	<b>170</b>	<b>60</b>	<b>585</b>	<b>241</b>
Gmina miejska: <i>Urban gmina:</i>											
Białogard .....	2974	42	246	226	351	683	119	112	40	425	171
Gminy miejsko- -wiejskie:											
<i>Urban-rural gminas:</i>											
Karlino .....	888	57	76	65	130	176	29	27	12	147	38
w tym miasto ... of which city	652	15	46	43	91	121	21	16	12	142	32
Tychowo .....	436	76	47	43	59	87	31	15	2	9	11
w tym miasto ... of which city	217	24	23	22	29	47	13	8	1	8	5
Gmina wiejska: <i>Rural gmina:</i>											
Białogard .....	544	68	59	53	132	109	24	16	6	4	21
<b>Powiat kołobrzegi</b>	<b>12667</b>	<b>297</b>	<b>721</b>	<b>663</b>	<b>1284</b>	<b>2784</b>	<b>690</b>	<b>2209</b>	<b>167</b>	<b>989</b>	<b>759</b>
Gmina miejska: <i>Urban gmina:</i>											
Kołobrzeg .....	8193	118	406	373	698	1834	488	1088	136	896	577
Gmina miejsko- -wiejska:											
<i>Urban-rural gmina:</i>											
Gościno .....	464	25	55	52	91	123	24	24	–	10	13
w tym miasto ... of which city	267	11	31	30	43	70	16	14	–	4	12
Gminy wiejskie: <i>Rural gminas:</i>											
Dygowo .....	511	27	39	36	100	133	35	30	5	3	25
Kołobrzeg .....	1832	53	132	122	191	349	71	546	14	39	98
Rymań .....	371	37	40	38	81	80	20	17	2	21	7
Siemyśl .....	300	18	16	16	55	69	21	13	5	5	17
Ustronie Morskie	996	19	33	26	68	196	31	491	5	15	22
<b>Powiat koszaliński</b>	<b>7275</b>	<b>337</b>	<b>645</b>	<b>588</b>	<b>1016</b>	<b>1542</b>	<b>430</b>	<b>1081</b>	<b>75</b>	<b>316</b>	<b>335</b>
Gminy miejsko- -wiejskie:											
<i>Urban-rural gminas:</i>											
Bobolice .....	705	69	58	55	129	189	32	19	3	32	16
w tym miasto ... of which city	411	9	33	30	68	131	20	11	3	24	11

<sup>a</sup> Bez osób prowadzących gospodarstwa indywidualne w rolnictwie. <sup>b</sup> W podziale według sekcji PKD – bez podmiotów, dla których informacja o rodzaju przeważającej działalności nie występuje w rejestrze REGON.

<sup>a</sup> Excluding persons tending private farms in agriculture. <sup>b</sup> In a breakdown by PKD sections – excluding entities for which information about the main economic activity is not included in the REGON register.

TABL. 2 /91/. **PODMIOTY GOSPODARKI NARODOWEJ<sup>a</sup> W REJESTRZE REGON WEDŁUG WYBRANYCH SEKCJI W 2015 R. (cd.)**  
Stan w dniu 31 XII  
**ENTITIES OF THE NATIONAL ECONOMY<sup>a</sup> IN THE REGON REGISTER BY SELECTED SECTIONS IN 2015 (cont.)**  
As of 31 XII

WYSZCZEGÓLNIENIE SPECIFICATION	Ogółem Grand total	W tym / Of which									
		rolnictwo, leśnictwo, łowiectwo i rybactwo agriculture, forestry and fishing	przemysł industry		budow- nictwo construc- tion	handel; naprawa pojazdów samocho- dowych <sup>Δ</sup> trade; repair of motor vehicles <sup>Δ</sup>	transport i gospo- darka maga- zynowa transport and storage	zakwa- tero- wanie i gastro- nomia <sup>Δ</sup> accom- modation and catering <sup>Δ</sup>	informacja i komu- nikacja informa- tion and communi- cation	obsługa ryнку nierucho- mości <sup>Δ</sup> real estate activities	działalność profesjonal- na, nauko- wa i techni- czna professional, scientific and technical activities
			razem total	w tym przetwórs- two prze- mysłowe of which manufa- cturing							
<b>PODREGION SUBREGION</b>											
<b>KOSZALIŃSKI (dok.)</b>											
<b>Powiat koszaliński (dok.)</b>											
Gminy miejsko- -wiejskie: (dok.)											
Urban-rural gminas: (cont.)											
Polanów .....	638	72	70	62	142	120	28	21	4	29	19
w tym miasto ... of which city	307	17	27	23	65	64	12	8	3	19	14
Sianów .....	1421	69	154	139	244	301	113	54	21	91	77
w tym miasto ... of which city	792	19	76	71	124	183	67	27	13	82	42
Gminy wiejskie: Rural gminas:											
Będzino .....	816	31	97	86	127	189	48	64	4	76	33
Biesiekierz .....	748	14	89	87	101	194	64	28	16	17	47
Manowo .....	700	35	64	51	90	170	64	28	10	9	47
Mielno .....	1452	27	35	31	70	181	35	841	3	35	32
Świeszyno .....	795	20	78	77	113	198	46	26	14	27	64
<b>Powiat sławieński</b>	<b>5873</b>	<b>363</b>	<b>432</b>	<b>398</b>	<b>743</b>	<b>1348</b>	<b>287</b>	<b>870</b>	<b>45</b>	<b>368</b>	<b>224</b>
Gminy miejskie: Urban gminas:											
Darłowo .....	1928	73	107	102	142	454	81	477	23	101	85
Sławno .....	1424	49	109	104	164	371	75	70	10	192	71
Gminy wiejskie: Rural gminas:											
Darłowo .....	765	44	44	41	130	152	33	152	1	56	10
Malechowo .....	513	57	58	52	102	122	26	21	4	3	18
Postomino .....	594	62	48	37	76	104	23	128	2	12	13
Sławno .....	649	78	66	62	129	145	49	22	5	4	27
<b>Miasto na prawach powiatu: City with powiat status:</b>											
Koszalin .....	<b>18303</b>	<b>100</b>	<b>1470</b>	<b>1364</b>	<b>1775</b>	<b>4486</b>	<b>1152</b>	<b>827</b>	<b>469</b>	<b>1340</b>	<b>1846</b>
<b>PODREGION SUBREGION</b>											
<b>SZCZECINECKO- -PYRZYCKI ....</b>	<b>42063</b>	<b>2147</b>	<b>3989</b>	<b>3711</b>	<b>5683</b>	<b>10119</b>	<b>2445</b>	<b>1181</b>	<b>468</b>	<b>3591</b>	<b>2296</b>
<b>Powiat choszczeński</b>	<b>4089</b>	<b>252</b>	<b>405</b>	<b>384</b>	<b>632</b>	<b>802</b>	<b>231</b>	<b>100</b>	<b>42</b>	<b>365</b>	<b>223</b>
Gminy miejsko- -wiejskie: Urban-rural gminas:											
Choszczno .....	2129	70	189	179	262	453	107	44	27	190	171
w tym miasto ... of which city	1677	26	132	125	188	359	81	33	25	186	152

<sup>a</sup> Bez osób prowadzących gospodarstwa indywidualne w rolnictwie.

<sup>a</sup> Excluding persons tending private farms in agriculture.

TABL. 2 /91/. **PODMIOTY GOSPODARKI NARODOWEJ<sup>a</sup> W REJESTRZE REGON WEDŁUG WYBRANYCH SEKCJI W 2015 R. (cd.)**

Stan w dniu 31 XII

**ENTITIES OF THE NATIONAL ECONOMY<sup>a</sup> IN THE REGON REGISTER BY SELECTED SECTIONS IN 2015 (cont.)**

As of 31 XII

WYSZCZEGÓLNIENIE SPECIFICATION	Ogółem Grand total	W tym / Of which									
		rolnictwo, leśnictwo, łowiectwo i rybactwo agriculture, forestry and fishing	przemysł industry		budow- nictwo constru- ction	handel; naprawa pojazdów samocho- dowych <sup>A</sup> trade; repair of motor vehicles <sup>A</sup>	transport i gospo- darka maga- zynowa transport and storage	zakwa- terowa- nie i gastro- nomia <sup>A</sup> accom- modation and catering <sup>A</sup>	informacja i komu- nikacja informa- tion and communi- cation	obsługa ryнку nierucho- mości <sup>A</sup> real estate activities	działalność profesjonal- na, nauko- wa i techni- czna professional, scientific and technical activities
			razem total	w tym przetwórs- two prze- mysłowe of which manufa- cturing							
<b>PODREGION SUBREGION SZCZECINECKO- PYRZYCKI (cd.)</b>											
<b>Powiat choszczeński (dok.)</b>											
Gminy miejsko- -wiejskie: (dok.) Urban-rural gminas: (cont.)											
Drawno .....	371	42	36	34	48	60	18	14	2	38	14
w tym miasto ... of which city	230	14	21	21	28	38	15	8	2	25	10
Pelczyce .....	533	40	59	57	104	78	28	13	4	94	13
w tym miasto ... of which city	289	9	28	26	56	41	13	7	3	67	6
Recz .....	482	26	54	51	114	88	22	17	3	40	15
w tym miasto ... of which city	310	8	28	26	76	61	15	10	3	22	11
Gminy wiejskie: Rural gminas:											
Bierzwnik .....	362	47	52	48	69	75	34	8	5	2	5
Krzęcin .....	212	27	15	15	35	48	22	4	1	1	5
<b>Powiat drawski ...</b>	<b>5850</b>	<b>339</b>	<b>519</b>	<b>480</b>	<b>725</b>	<b>1528</b>	<b>331</b>	<b>196</b>	<b>63</b>	<b>493</b>	<b>286</b>
Gminy miejsko- -wiejskie: Urban-rural gminas:											
Czaplinek .....	1191	65	113	109	120	355	53	51	12	100	46
w tym miasto ... of which city	869	21	69	66	83	268	33	32	11	100	39
Drawsko Pomorskie w tym miasto ... of which city	1819	63	109	98	208	463	134	44	23	183	116
1521	26	87	77	175	404	91	35	20	175	106	
Kalisz Pomorski ... w tym miasto ... of which city	704	82	72	65	96	164	48	22	4	69	25
493	26	45	40	71	134	30	17	3	54	20	
Złocieniec .....	1609	47	173	159	233	432	69	58	21	126	82
w tym miasto ... of which city	1460	32	153	146	208	409	62	47	17	122	77
Gminy wiejskie: Rural gminas:											
Ostrowice .....	223	30	25	24	34	42	14	10	3	6	7
Wierzchowo .....	304	52	27	25	34	72	13	11	-	9	10
<b>Powiat łobeski ...</b>	<b>3347</b>	<b>258</b>	<b>310</b>	<b>277</b>	<b>445</b>	<b>782</b>	<b>172</b>	<b>80</b>	<b>36</b>	<b>360</b>	<b>152</b>
Gminy miejsko- -wiejskie: Urban-rural gminas:											
Dobra .....	297	30	38	34	54	67	16	10	4	15	9
w tym miasto ... of which city	162	5	26	25	28	40	6	4	4	7	8

<sup>a</sup> Bez osób prowadzących gospodarstwa indywidualne w rolnictwie.<sup>a</sup> Excluding persons tending private farms in agriculture.

TABL. 2 /91/. **PODMIOTY GOSPODARKI NARODOWEJ<sup>a</sup> W REJESTRZE REGON WEDŁUG WYBRANYCH SEKCJI W 2015 R. (cd.)**

Stan w dniu 31 XII

**ENTITIES OF THE NATIONAL ECONOMY<sup>a</sup> IN THE REGON REGISTER BY SELECTED SECTIONS IN 2015 (cont.)**

As of 31 XII

WYSZCZEGÓLNIENIE SPECIFICATION	Ogółem Grand total	W tym / Of which									
		rolnictwo, leśnictwo, łowiectwo i rybactwo agriculture, forestry and fishing	przemysł industry		budow- nictwo construc- tion	handel; naprawa pojazdów samocho- dowych <sup>A</sup> trade; repair of motor vehicles <sup>A</sup>	transport i gospo- darka maga- zynowa transport and storage	zakwa- terowa- nie i gastro- nomia <sup>A</sup> accom- modation and catering <sup>A</sup>	informacja i komu- nikacja informa- tion and communi- cation	obsługa ryнку nierucho- mości <sup>A</sup> real estate activities	działalność profesjonal- na nauko- wa i techni- czna professional, scientific and technical activities
			razem total	w tym przetwórs- two prze- mysłowe of which manufa- cturing							
<b>PODREGION SUBREGION</b>											
<b>SZCZECINECKO- -PYRZYCKI (cd.)</b>											
<b>Powiat łobeski (dok.)</b>											
Gminy miejsko- -wiejskie: (dok.)											
Urban-rural gminas: (cont.)											
Łobez . . . . .	1499	86	132	119	158	387	58	33	18	174	96
w tym miasto . . . of which city	1243	35	103	94	117	332	51	29	15	159	90
Resko . . . . .	777	60	65	55	84	174	41	15	7	119	30
w tym miasto . . . of which city	538	20	46	36	40	120	20	12	5	108	24
Węgorzyno . . . . .	510	19	55	51	106	103	49	12	7	50	14
w tym miasto . . . of which city	307	5	25	23	64	60	32	7	7	43	7
Gmina wiejska: Rural gmina:											
Radowo Małe . . . .	264	63	20	18	43	51	8	10	–	2	3
<b>Powiat myśliborski</b>	<b>6883</b>	<b>319</b>	<b>752</b>	<b>706</b>	<b>1029</b>	<b>1492</b>	<b>455</b>	<b>189</b>	<b>65</b>	<b>662</b>	<b>365</b>
Gminy miejsko- -wiejskie:											
Urban-rural gminas:											
Barlinek . . . . .	1955	72	194	182	347	369	168	60	22	195	103
w tym miasto . . . of which city	1497	21	141	131	259	291	114	48	19	185	88
Dębno . . . . .	2372	94	343	322	264	547	123	51	19	261	122
w tym miasto . . . of which city	1806	28	237	223	192	421	78	43	19	258	108
Myślibórz . . . . .	2054	86	171	162	324	477	123	62	21	198	121
w tym miasto . . . of which city	1430	18	111	105	195	341	75	41	18	165	106
Gminy wiejskie: Rural gminas:											
Boleszkowice . . . .	246	33	25	22	44	47	16	5	–	7	14
Nowogródek Pomorski	256	34	19	18	50	52	25	11	3	1	5
<b>Powiat pyrzycki</b>	<b>3715</b>	<b>182</b>	<b>410</b>	<b>394</b>	<b>654</b>	<b>777</b>	<b>252</b>	<b>67</b>	<b>42</b>	<b>221</b>	<b>183</b>
Gminy miejsko- -wiejskie:											
Urban-rural gminas:											
Lipiany . . . . .	602	8	70	68	106	107	31	13	6	124	12
w tym miasto . . . of which city	475	3	49	48	70	87	17	13	5	113	10
Pyrzyce . . . . .	2040	47	210	204	331	464	131	42	25	85	134
w tym miasto . . . of which city	1582	24	136	132	227	377	100	35	20	76	121

<sup>a</sup> Bez osób prowadzących gospodarstwa indywidualne w rolnictwie.<sup>a</sup> Excluding persons tending private farms in agriculture.

TABL. 2 /91/. **PODMIOTY GOSPODARKI NARODOWEJ<sup>a</sup> W REJESTRZE REGON WEDŁUG WYBRANYCH SEKCJI W 2015 R. (cd.)**

Stan w dniu 31 XII

**ENTITIES OF THE NATIONAL ECONOMY<sup>a</sup> IN THE REGON REGISTER BY SELECTED SECTIONS IN 2015 (cont.)**

As of 31 XII

WYSZCZEGÓLNIENIE SPECIFICATION	Ogółem Grand total	W tym / Of which									
		rolnictwo, leśnictwo, łowiectwo i rybactwo agriculture, forestry and fishing	przemysł industry		budow- nictwo construc- tion	handel; naprawa pojazdów samocho- dowych <sup>A</sup> trade; repair of motor vehicles <sup>A</sup>	transport i gospo- darka maga- zynowa transport and storage	zakwa- terowa- nie i gastro- nomia <sup>A</sup> accom- modation and catering <sup>A</sup>	informacja i komu- nikacja informa- tion and communi- cation	obsługa rynku nierucho- mości <sup>A</sup> real estate activities	działalność profesjonal- na, nauko- wa i techni- czna professional, scientific and technical activities
			razem total	w tym przetwórs- two prze- mysłowe of which manufa- cturing							
<b>PODREGION SUBREGION</b>											
<b>SZCZECINECKO- -PYRZYCKI (cd.)</b>											
<b>Powiat pyrzycki (dok.)</b>											
Gminy wiejskie: Rural gminas:											
Bielice .....	233	13	39	37	55	41	21	2	3	4	6
Kozielice .....	233	55	26	25	31	51	9	2	3	2	5
Przelewice .....	392	39	41	37	94	71	33	6	5	3	17
Warnice .....	215	20	24	23	37	43	27	2	-	3	9
<b>Powiat szczecinecki</b>	<b>7967</b>	<b>253</b>	<b>664</b>	<b>616</b>	<b>918</b>	<b>1926</b>	<b>482</b>	<b>260</b>	<b>113</b>	<b>694</b>	<b>547</b>
Gmina miejska: Urban gmina:											
Szczecinek .....	5221	37	418	390	521	1349	343	164	89	449	437
Gminy miejsko- -wiejskie: Urban-rural gminas:											
Barvice .....	640	48	68	64	78	136	24	15	8	107	18
w tym miasto .... of which city	397	7	42	41	35	84	13	7	5	98	14
Biały Bór .....	426	39	34	31	59	73	35	22	2	18	23
w tym miasto .... of which city	234	8	16	14	23	40	21	21	1	12	19
Borne Sulinowo ...	774	50	57	56	112	155	24	35	5	99	35
w tym miasto .... of which city	480	9	36	35	69	98	14	22	3	78	23
Gminy wiejskie: Rural gminas:											
Grzmiąca .....	324	25	30	25	60	78	20	6	5	6	8
Szczecinek .....	582	54	57	50	88	135	36	18	4	15	26
<b>Powiat świdwiński</b>	<b>4456</b>	<b>229</b>	<b>415</b>	<b>381</b>	<b>504</b>	<b>1172</b>	<b>182</b>	<b>97</b>	<b>29</b>	<b>577</b>	<b>223</b>
Gmina miejska: Urban gmina:											
Świdwin .....	1763	23	153	147	154	528	56	44	15	262	100
Gmina miejsko- -wiejska: Urban-rural gmina:											
Połczyn-Zdrój ....	1655	64	159	141	190	402	66	38	9	279	81
w tym miasto .... of which city	1161	23	91	78	115	282	42	26	5	243	55
Gminy wiejskie: Rural gminas:											
Brzeźno .....	141	18	13	11	15	34	2	2	1	9	8
Rąbino .....	258	39	25	22	51	58	18	1	1	11	9

<sup>a</sup> Bez osób prowadzących gospodarstwa indywidualne w rolnictwie.<sup>a</sup> Excluding persons tending private farms in agriculture.



TABL. 2 /91/. **PODMIOTY GOSPODARKI NARODOWEJ<sup>a</sup> W REJESTRZE REGON WEDŁUG WYBRANYCH SEKCJI W 2015 R. (cd.)**

Stan w dniu 31 XII

**ENTITIES OF THE NATIONAL ECONOMY<sup>a</sup> IN THE REGON REGISTER BY SELECTED SECTIONS IN 2015 (cont.)**

As of 31 XII

WYSZCZEGÓLNIENIE SPECIFICATION	Ogółem Grand total	W tym / Of which									
		rolnictwo, leśnictwo, łowiectwo i rybactwo agriculture, forestry and fishing	przemysł industry		budow- nictwo construc- tion	handel; naprawa pojazdów samocho- dowych <sup>A</sup> trade; repair of motor vehicles <sup>A</sup>	transport i gospo- darka maga- zynowa transport and storage	zakwa- terowa- nie i gastro- nomia <sup>A</sup> accom- modation and catering <sup>A</sup>	informacja i komu- nikacja informa- tion and communi- cation	obsługa rynków nierucho- mości <sup>A</sup> real estate activities	działalność profesjonal- na, nauko- wa i techni- czna professional, scientific and technical activities
			razem total	w tym przetwórstwo przemys- łowe of which manufa- cturing							
<b>PODREGION SUBREGION</b>											
<b>SZCZECINECKO- -PYRZYCKI (dok.)</b>											
<b>Powiat świdwiński (dok.)</b>											
Gminy wiejskie: (dok.) Rural gminas: (cont.)											
Stawoborze .....	265	31	34	31	26	65	20	7	2	3	12
Świdwin .....	374	54	31	29	68	85	20	5	1	13	13
<b>Powiat wałecki</b>	<b>5756</b>	<b>315</b>	<b>514</b>	<b>473</b>	<b>776</b>	<b>1640</b>	<b>340</b>	<b>192</b>	<b>78</b>	<b>219</b>	<b>317</b>
Gmina miejska: Urban gmina:											
Wałcz .....	3436	25	288	268	368	1064	188	110	69	180	238
Gminy miejsko- -wiejskie: Urban-rural gminas:											
Człopa .....	357	52	35	31	72	84	20	6	–	6	18
w tym miasto .... of which city	195	13	22	18	31	57	7	4	–	5	11
Mirosławiec .....	504	41	59	51	81	126	32	22	3	16	17
w tym miasto .... of which city	344	13	42	37	57	91	23	13	2	16	11
Tuczno .....	411	53	29	29	69	108	20	21	1	6	9
w tym miasto .... of which city	226	9	16	16	32	70	5	15	–	2	7
Gmina wiejska: Rural gmina:											
Wałcz .....	1048	144	103	94	186	258	80	33	5	11	35
<b>PODREGION SUBREGION</b>											
<b>M. SZCZECIN</b>	<b>67989</b>	<b>381</b>	<b>6066</b>	<b>5516</b>	<b>7764</b>	<b>15058</b>	<b>4841</b>	<b>2007</b>	<b>2414</b>	<b>5018</b>	<b>7728</b>
<b>Miasto na prawach powiatu: City with powiat status:</b>											
<b>Szczecin .....</b>	<b>67989</b>	<b>381</b>	<b>6066</b>	<b>5516</b>	<b>7764</b>	<b>15058</b>	<b>4841</b>	<b>2007</b>	<b>2414</b>	<b>5018</b>	<b>7728</b>
<b>PODREGION SUBREGION</b>											
<b>SZCZECIŃSKI ...</b>	<b>61603</b>	<b>1935</b>	<b>5512</b>	<b>5181</b>	<b>8779</b>	<b>13912</b>	<b>3855</b>	<b>4410</b>	<b>953</b>	<b>4003</b>	<b>4078</b>
<b>Powiat goleniowski</b>	<b>8865</b>	<b>439</b>	<b>868</b>	<b>794</b>	<b>1383</b>	<b>2021</b>	<b>685</b>	<b>254</b>	<b>131</b>	<b>455</b>	<b>594</b>
Gminy miejsko- -wiejskie: Urban-rural gminas:											
Goleniów .....	4543	177	470	422	566	968	405	142	79	261	378
w tym miasto .... of which city	2906	32	261	229	334	657	253	88	59	223	243

<sup>a</sup> Bez osób prowadzących gospodarstwa indywidualne w rolnictwie.<sup>a</sup> Excluding persons tending private farms in agriculture.

TABL. 2 /91/. **PODMIOTY GOSPODARKI NARODOWEJ<sup>a</sup> W REJESTRZE REGON WEDŁUG WYBRANYCH SEKCJI W 2015 R. (cd.)**

Stan w dniu 31 XII

**ENTITIES OF THE NATIONAL ECONOMY<sup>a</sup> IN THE REGON REGISTER BY SELECTED SECTIONS IN 2015 (cont.)**

As of 31 XII

WYSZCZEGÓLNIENIE SPECIFICATION	Ogółem Grand total	W tym / Of which									
		rolnictwo, leśnictwo, łowiectwo i rybactwo agriculture, forestry and fishing	przemysł industry		budow- nictwo construc- tion	handel; naprawa pojazdów samocho- dowych <sup>A</sup> trade; repair of motor vehicles <sup>A</sup>	transport i gospo- darka maga- zynowa transport and storage	zakwa- terowa- nie i gastro- nomia <sup>A</sup> accom- modation and catering <sup>A</sup>	informacja i komu- nikacja informa- tion and communi- cation	obsługa ryнку nierucho- mości <sup>A</sup> real estate activities	działalność profesjonal- na, nauko- wa i techni- czna professional, scientific and technical activities
			razem total	w tym przetwórs- two prze- mysłowe of which manufa- cturing							
<b>PODREGION SUBREGION</b>											
<b>SZCZECIŃSKI (cd.)</b>											
<b>Powiat goleniowski (dok.)</b>											
Gminy miejsko- -wiejskie: (dok.)											
Urban-rural gminas: (cont.)											
Maszewo .....	619	40	60	56	160	152	34	20	6	12	25
w tym miasto .... of which city	314	2	33	29	73	83	22	11	5	7	14
Nowogard .....	2564	105	220	204	396	657	174	48	38	165	157
w tym miasto .... of which city	2026	30	169	159	283	524	128	43	35	154	146
Stepnica .....	436	49	44	43	85	81	27	26	2	8	12
w tym miasto .... of which city	275	32	24	24	52	46	14	18	1	7	6
Gminy wiejskie: Rural gminas:											
Osina .....	217	27	15	15	37	48	15	2	3	4	10
Przybiemów .....	486	41	59	54	139	115	30	16	3	5	12
<b>Powiat gryficki ....</b>	<b>7708</b>	<b>239</b>	<b>453</b>	<b>415</b>	<b>849</b>	<b>1687</b>	<b>328</b>	<b>1330</b>	<b>73</b>	<b>596</b>	<b>352</b>
Gminy miejsko- -wiejskie:											
Urban-rural gminas:											
Gryfice .....	3044	85	176	164	346	733	125	114	36	314	184
w tym miasto .... of which city	2402	26	133	128	238	585	86	96	31	279	162
Płoty .....	775	49	84	82	117	188	74	32	5	51	29
w tym miasto .... of which city	442	8	43	42	66	119	26	17	3	43	20
Trzebiatów .....	1881	30	121	110	196	456	80	260	20	194	99
w tym miasto .... of which city	1217	6	76	69	131	309	55	89	16	160	70
Gminy wiejskie: Rural gminas:											
Brojce .....	247	25	28	26	51	49	16	4	2	1	9
Karnice .....	388	22	24	18	78	87	21	51	1	12	11
Rewal .....	1373	28	20	15	61	174	12	869	9	24	20
<b>Powiat gryfiński</b>	<b>8553</b>	<b>419</b>	<b>879</b>	<b>839</b>	<b>1582</b>	<b>2124</b>	<b>521</b>	<b>247</b>	<b>84</b>	<b>367</b>	<b>410</b>
Gminy miejsko- -wiejskie:											
Urban-rural gminas:											
Cedynia .....	486	24	23	20	77	164	21	28	4	22	13
w tym miasto .... of which city	222	2	9	7	36	83	8	9	2	13	6

<sup>a</sup> Bez osób prowadzących gospodarstwa indywidualne w rolnictwie.<sup>a</sup> Excluding persons tending private farms in agriculture.

TABL. 2 /91/. **PODMIOTY GOSPODARKI NARODOWEJ<sup>a</sup> W REJESTRZE REGON WEDŁUG WYBRANYCH SEKCJI W 2015 R. (cd.)**

Stan w dniu 31 XII

**ENTITIES OF THE NATIONAL ECONOMY<sup>a</sup> IN THE REGON REGISTER BY SELECTED SECTIONS IN 2015 (cont.)**

As of 31 XII

WYSZCZEGÓLNIENIE SPECIFICATION	Ogółem Grand total	W tym / Of which									
		rolnictwo, leśnictwo, łowiectwo i rybactwo agriculture, forestry and fishing	przemysł industry		budow- nictwo construc- tion	handel; naprawa pojazdów samocho- dowych <sup>A</sup> trade; repair of motor vehicles <sup>A</sup>	transport i gospo- darka maga- zynowa transport- ation and storage	zakwa- tero- wanie i gastro- nomia <sup>A</sup> accom- modation and catering <sup>A</sup>	informacja i komu- nikacja informa- tion and communi- cation	obsługa rynku nierucho- mości <sup>A</sup> real estate activities	działalność profesjonal- na, nauko- wa i techni- czna professional, scientific and technical activities
			razem total	w tym przetwórs- two prze- mysłowe of which manufa- cturing							
<b>PODREGION SUBREGION</b>											
<b>SZCZECIŃSKI (cd.)</b>											
<b>Powiat gryfiński (dok.)</b>											
Gminy miejsko- -wiejskie: (dok.) <i>Urban-rural gminas (cont.)</i>											
Chojna .....	1493	77	109	100	256	437	64	46	12	119	50
w tym miasto ... of which city	958	19	66	58	132	306	43	35	10	80	46
Gryfino .....	3756	125	412	400	665	836	262	112	49	130	256
w tym miasto ... of which city	2646	56	263	255	426	605	165	93	35	100	209
Mieszkowice ....	633	36	50	46	117	200	29	17	3	15	18
w tym miasto ... of which city	376	12	31	29	55	120	18	11	2	13	14
Moryń .....	338	21	29	26	64	92	13	12	2	14	15
w tym miasto ... of which city	171	10	12	10	21	51	5	10	2	6	8
Trzciesko-Zdrój ...	400	38	35	32	70	102	21	10	1	23	15
w tym miasto ... of which city	200	7	24	22	36	54	11	7	-	5	10
Gminy wiejskie: <i>Rural gminas:</i>											
Banie .....	508	49	65	61	135	94	26	4	5	17	17
Stare Czarnowo ..	440	24	64	63	71	99	59	2	4	13	19
Widuchowa .....	499	25	92	91	127	100	26	16	4	14	7
<b>Powiat kamieński</b>	<b>7070</b>	<b>317</b>	<b>461</b>	<b>420</b>	<b>928</b>	<b>1477</b>	<b>307</b>	<b>1398</b>	<b>64</b>	<b>494</b>	<b>292</b>
Gminy miejsko- -wiejskie: <i>Urban-rural gminas:</i>											
Dziwnów .....	932	40	30	25	59	155	14	401	7	66	34
w tym miasto ... of which city	596	29	19	16	37	95	8	237	6	50	24
Golczewo .....	588	56	48	40	123	138	30	20	5	23	18
w tym miasto ... of which city	322	16	23	18	59	80	17	10	3	16	15
Kamień Pomorski ...	2002	58	126	119	308	440	95	137	17	204	115
w tym miasto ... of which city	1533	25	86	84	207	331	69	103	16	194	100
Międzyzdroje ....	1763	34	67	55	132	344	81	673	15	139	47
w tym miasto ... of which city	1545	20	51	39	103	297	65	622	15	138	39
Wolin .....	1455	90	161	155	227	331	79	151	15	53	66
w tym miasto ... of which city	685	26	68	63	95	175	34	45	9	39	38
Gmina wiejska: <i>Rural gmina:</i>											
Świerzno .....	330	39	29	26	79	69	8	16	5	9	12

<sup>a</sup> Bez osób prowadzących gospodarstwa indywidualne w rolnictwie.<sup>a</sup> Excluding persons tending private farms in agriculture.

TABL. 2 /91/. **PODMIOTY GOSPODARKI NARODOWEJ<sup>a</sup> W REJESTRZE REGON WEDŁUG WYBRANYCH SEKCJI W 2015 R. (dok.)**

Stan w dniu 31 XII

**ENTITIES OF THE NATIONAL ECONOMY<sup>a</sup> IN THE REGON REGISTER BY SELECTED SECTIONS IN 2015 (cont.)**

As of 31 XII

WYSZCZEGÓLNIENIE SPECIFICATION	Ogółem Grand total	W tym / Of which									
		rolnictwo, leśnictwo, łowiectwo i rybactwo agriculture, forestry and fishing	przemysł industry		budow- nictwo constru- ction	handel; naprawa pojazdów samocho- dowych <sup>A</sup> trade; repair of motor vehicles <sup>A</sup>	transport i gospo- darka maga- zynowa transporta- tion and storage	zakwa- terowa- nie i gastro- nomia <sup>A</sup> accom- modation and catering <sup>A</sup>	informacja i komu- nikacja informa- tion and communi- cation	obsługa rynków nierucho- mości <sup>A</sup> real estate activities	działalność profesjonal- na, nauko- wa i techni- czna professional, scientific and technical activities
			razem total	w tym przetwórs- two prze- mysłowe of which manufa- cturing							
<b>PODREGION SUBREGION</b>											
<b>SZCZECIŃSKI (dok.)</b>											
<b>Powiat policki . . . .</b>	<b>10698</b>	<b>158</b>	<b>1241</b>	<b>1186</b>	<b>1301</b>	<b>2398</b>	<b>655</b>	<b>290</b>	<b>302</b>	<b>503</b>	<b>1176</b>
Gminy miejsko- -wiejskie: Urban-rural gminas:											
Nowe Warpno . . . .	183	16	18	17	28	29	11	19	3	1	11
w tym miasto . . . . of which city	130	8	12	11	23	21	11	16	2	-	4
Police . . . . .	4736	92	712	687	701	1063	354	120	84	297	328
w tym miasto . . . . of which city	3554	12	517	500	577	782	280	82	62	271	248
Gminy wiejskie: Rural gminas:											
Dobra (Szczecińska)	3968	32	330	310	381	864	169	101	139	145	638
Kolbaskowo . . . . .	1811	18	181	172	191	442	121	50	76	60	199
<b>Powiat stargardzki</b>	<b>12294</b>	<b>313</b>	<b>1155</b>	<b>1100</b>	<b>2124</b>	<b>2672</b>	<b>842</b>	<b>336</b>	<b>203</b>	<b>998</b>	<b>839</b>
Gmina miejska: Urban gmina:											
Stargard Szczeciński	8052	49	661	634	1148	1785	580	223	166	847	651
Gminy miejsko- -wiejskie: Urban-rural gminas:											
Chociwel . . . . .	432	27	36	31	114	88	39	6	4	28	12
w tym miasto . . . . of which city	292	2	22	19	87	55	22	4	4	25	12
Dobrzany . . . . .	470	39	82	78	102	90	20	11	5	29	11
w tym miasto . . . . of which city	280	14	46	45	48	61	7	6	3	28	7
Ińsko . . . . .	288	27	28	24	53	64	19	23	3	19	7
w tym miasto . . . . of which city	200	9	22	19	30	46	15	17	1	16	5
Suchań . . . . .	310	16	69	62	71	58	16	5	2	8	10
w tym miasto . . . . of which city	151	5	41	38	26	26	9	2	-	7	7
Gminy wiejskie: Rural gminas:											
Dolice . . . . .	485	19	36	36	140	102	37	13	1	24	12
Kobylanka . . . . .	726	29	82	81	105	165	37	24	10	14	71
Marianowo . . . . .	210	14	27	24	65	45	7	3	1	3	7
Stara Dąbrowa . . . .	225	24	25	23	50	43	12	3	2	2	7
Stargard Szczeciński	1096	69	109	107	276	232	75	25	9	24	51
<b>Miasto na prawach powiatu: City with powiat status:</b>											
<b>Świnoujście . . . . .</b>	<b>6415</b>	<b>50</b>	<b>455</b>	<b>427</b>	<b>612</b>	<b>1533</b>	<b>517</b>	<b>555</b>	<b>96</b>	<b>590</b>	<b>415</b>

<sup>a</sup> Bez osób prowadzących gospodarstwa indywidualne w rolnictwie.<sup>a</sup> Excluding persons tending private farms in agriculture.

TABL. 3 /92/. **SPÓŁKI HANDLOWE WEDŁUG FORM PRAWNYCH W 2015 R.**  
Stan w dniu 31 XII  
**COMMERCIAL COMPANIES BY LEGAL STATUS IN 2015**  
As of 31 XII

WYSZCZEGÓLNIENIE SPECIFICATION	Ogółem Grand total	Spółki kapitałowe Companies			Spółki osobowe <sup>a</sup> Partnerships <sup>a</sup>		
		razem total	akcyjne joint stock	z ograni- czoną odpowie- dzialnością with limited liability	razem total	w tym of which	
						jawne unlimited	komandytowe limited
<b>WOJEWÓDZTWO ..... VOIVODSHIP</b>	<b>18686</b>	<b>16349</b>	<b>294</b>	<b>16055</b>	<b>2337</b>	<b>1445</b>	<b>729</b>
<b>Podregion Subregion</b>							
<b>koszaliński .....</b>	<b>3201</b>	<b>2786</b>	<b>44</b>	<b>2742</b>	<b>415</b>	<b>275</b>	<b>110</b>
Powiaty: Powiats:							
białogardzki .....	271	238	5	233	33	17	14
kołobrzeski .....	779	684	9	675	95	64	25
koszaliński .....	342	301	4	297	41	33	7
ślawieński .....	308	276	3	273	32	21	8
Miasto na prawach powiatu: City with powiat status:							
Koszalin .....	1501	1287	23	1264	214	140	56
<b>Podregion Subregion</b>							
<b>szczecinecko-pyrzycki ....</b>	<b>2349</b>	<b>2093</b>	<b>29</b>	<b>2064</b>	<b>256</b>	<b>184</b>	<b>63</b>
Powiaty: Powiats:							
choszczeński .....	256	227	5	222	29	20	5
drawski .....	229	203	2	201	26	17	8
łobeski .....	184	166	5	161	18	12	6
myśliborski .....	451	399	5	394	52	37	13
pyrzycki .....	294	273	3	270	21	14	7
szczecinecki .....	409	365	4	361	44	33	9
świdwiński .....	244	211	5	206	33	26	7
walecki .....	282	249	-	249	33	25	8
<b>Podregion Subregion</b>							
<b>m. Szczecin .....</b>	<b>9272</b>	<b>8186</b>	<b>160</b>	<b>8026</b>	<b>1086</b>	<b>573</b>	<b>421</b>
Miasto na prawach powiatu: City with powiat status:							
Szczecin .....	9272	8186	160	8026	1086	573	421
<b>Podregion Subregion</b>							
<b>szczeciński .....</b>	<b>3864</b>	<b>3284</b>	<b>61</b>	<b>3223</b>	<b>580</b>	<b>413</b>	<b>135</b>
Powiaty: Powiats:							
goleniowski .....	684	542	7	535	142	113	25
gryficki .....	310	262	2	260	48	39	9
gryfiński .....	574	506	8	498	68	45	17
kamieński .....	283	250	5	245	33	28	5
policki .....	830	695	16	679	135	81	45
stargardzki .....	800	701	17	684	99	67	23
Miasto na prawach powiatu: City with powiat status:							
Świnoujście .....	383	328	6	322	55	40	11

<sup>a</sup> W tym 68 spółek partnerskich i 95 spółek komandytowo-akcyjnych.

<sup>a</sup> Of which 68 professional partnerships and 95 limited joint-stock partnerships.