



URZĄD STATYSTYCZNY W SZCZECINIE  
STATISTICAL OFFICE IN SZCZECIN

**WOJEWÓDZTWO  
ZACHODNIOPOMORSKIE**

PODREGIONY  
POWIATY  
GMINY

**2014**

SUBREGIONS  
POWIATS  
GMINAS

**ZACHODNIOPOMORSKIE  
VOIVODSHIP**

SZCZECIN 2014



URZĄD STATYSTYCZNY W SZCZECINIE  
STATISTICAL OFFICE IN SZCZECIN

**WOJEWÓDZTWO  
ZACHODNIOPOMORSKIE**

**PODREGIONY  
POWIATY  
GMINY**

**2014**

**SUBREGIONS  
POWIATS  
GMINAS**

**ZACHODNIOPOMORSKIE  
VOIVODSHIP**

SZCZECIN 2014

ZESPÓŁ REDAKCYJNY      *EDITORIAL BOARD*  
URZĘDU STATYSTYCZNEGO      *OF STATISTICAL OFFICE*  
W SZCZECINIE      *IN SZCZECIN*

PRZEWODNICZĄCY      *PRESIDENT*

Dominik Rozkrut

REDAKTOR GŁÓWNY      *EDITOR-IN-CHIEF*

Renata Wronkowska

CZŁONKOWIE      *MEMBERS*

Anna Bilka, Agnieszka Brzezińska, Aniela Litke, Magdalena Mojsiewicz,  
Janina Ofiarska, Dagmara Pawlikowska, Małgorzata Radlińska,  
Bernadeta Wasilewska, Magdalena Wegner

SEKRETARZ      *SECRETARY*

Ewa Kacperczyk

REDAKCJA I SKŁAD KOMPUTEROWY —      *EDITED AND SETTING —*  
ZACHODNIOPOMORSKI OŚRODEK BADAŃ      *— THE WESTPOMERANIAN CENTRE FOR*  
REGIONALNYCH      *REGIONAL SURVEYS*  
URZĘDU STATYSTYCZNEGO      *OF STATISTICAL OFFICE*  
W SZCZECINIE      *IN SZCZECIN*

WYKRESY      *GRAPHS*

Katarzyna Karolak

PROJEKT OKŁADKI      *COVER DESIGN*

Lidia Motrenko-Makuch

DRUK OKŁADKI      *PRINTING OF COVER*

Zakład Wydawnictw Statystycznych w Warszawie

**PROSIMY O PODANIE ŹRÓDŁA  
PRZY PUBLIKOWANIU DANYCH US**

**WHEN PUBLISHING SO DATA  
PLEASE INDICATE SOURCE**

**ISSN 1733 – 103x**

Druk: Urząd Statystyczny w Olsztynie  
10-959 Olsztyn, ul. Kościuszki 78/82  
Nakład – 150 egz. Cena 25,00 zł

*Printing: Statistical Office in Olsztyn,  
10-959 Olsztyn ul. Kościuszki 78/82  
Edition – 150 copies. Price 25,00 zł*

## PRZEDMOWA

Przekazuję Państwu jedenaste wydanie publikacji *Województwo zachodniopomorskie – podregiony, powiaty, gminy*, która stanowi uzupełnienie *Rocznika Statystycznego Województwa Zachodniopomorskiego 2014*. Opracowanie w szczególności obrazuje sytuację społeczno-gospodarczą województwa zachodniopomorskiego w poszczególnych jednostkach podziału terytorialnego.

Analogiczne publikacje są corocznie wydawane we wszystkich województwach, a zakres danych oraz sposób ich prezentacji został ujednoczony, dzięki czemu istnieje możliwość dokonywania pogłębionych analiz i porównań międzywojewódzkich na różnych poziomach agregacji.

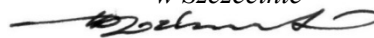
Podobnie jak w poprzednich edycjach, opracowanie rozpoczynają tablice przeglądowe – pierwsza – charakteryzująca województwo w przekroju czasowym w latach 2000, 2005 oraz 2008-2013, druga – szeregująca ważniejsze dane o podregionach i gminach dla lat 2005 i 2013.

Zasadniczą część stanowią tablice zgrupowane w 16 działach tematycznych poprzedzonych uwagami ogólnymi, w których zawarto objaśnienia stosowanych definicji i pojęć.

Oddając do rąk Państwa niniejszą publikację pragnę podziękować respondentom za udział w badaniach statystycznych oraz wszystkim osobom i instytucjom za przekazane informacje, uwagi i wnioski, które stanowią cenną inspirację do kształtowania i wzbogacania treści kolejnych edycji.

Publikacja *Województwo zachodniopomorskie – podregiony, powiaty, gminy* poza wydaniem książkowym, dostępna jest również w formie elektronicznej na płycie CD oraz na stronie internetowej Urzędu: [www.szczecin.stat.gov.pl](http://www.szczecin.stat.gov.pl).

Dyrektor  
Urzędu Statystycznego  
w Szczecinie



dr Dominik Rozkrut

Szczecin, grudzień 2014 r.

## **FOREWORD**

*The Statistical Office in Szczecin presents the eleventh edition of the publication – Zachodniopomorskie Voivodship – subregions, powiats, gminas which supplements The Statistical Yearbook of Zachodniopomorskie Voivodship 2014. It describes in detail the socio-economic situation of Zachodniopomorskie Voivodship in each territorial division unit.*

*Analogous yearbooks are published annually in all voivodships. The scope of data and their presentation was unified, which enables making in-depth analyses and intervoivodship comparisons at various aggregation levels.*

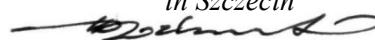
*Alike in the previous edition, the publication begins with review tables – the first one characterises the voivodship in the years 2000, 2005 and 2008-2013, the second one presents major data regarding subregions and powiats in the years 2005 and 2013.*

*The main part consists of tables grouped into 16 thematic sections preceded with general notes in which used definitions and terms are explained.*

*Handing over the following publication, I would like to thank respondents for participation in statistical surveys and every person and institution for passed on information, remarks and suggestions which constitute a valuable source of inspiration for shaping and broadening the contents of future editions.*

*Zachodniopomorskie Voivodship – subregions, powiats, gminas is available, apart from a printed version, in an electronic form on a CD and on the website of the Statistical Office: <http://szczecin.stat.gov.pl>.*

*Director  
of the Statistical Office  
in Szczecin*



*Dominik Rozkrut, Ph.D*

*Szczecin, December 2014*

## SPIS RZECZY

Przedmowa .....
Spis tablic .....
Spis wykresów .....
Objaśnienia znaków umownych. Ważniejsze skróty .....
Uwagi ogólne .....

### Tablice przeglądowe

I. Ważniejsze dane o województwie .....
II. Wybrane dane o podregionach (NTS 3) i powiatach (NTS 4) .....

### Działy

I. Stan i ochrona środowiska .....
II. Podział administracyjny i samorząd terytorialny .....
III. Bezpieczeństwo publiczne .....
IV. Ludność .....
V. Rynek pracy. Wynagrodzenia .....
VI. Infrastruktura komunalna. Mieszkania .....
VII. Edukacja i wychowanie .....
VIII. Ochrona zdrowia i pomoc społeczna .....
IX. Kultura. Turystyka. Sport .....
X. Leśnictwo .....
XI. Transport .....
XII. Handel .....
XIII. Finanse publiczne .....
XIV. Inwestycje. Środki trwałe .....
XV. Rachunki regionalne .....
XVI. Podmioty gospodarki narodowej .....

## CONTENTS

	Str. Page
<i>Foreword</i> .....	3 – 4
<i>List of tables</i> .....	6
<i>List of graphs</i> .....	12
<i>Symbols. Major abbreviations</i> .....	13
<i>General notes</i> .....	14 – 17

### Review tables

<i>Major data on the voivodship</i> .....	18 – 35
<i>Selected data by subregions (NTS 3) and powiats (NTS 4)</i> .....	36 – 52

### Chapters

<i>Environmental protection</i> .....	53 – 69
<i>Administrative division and territorial self- government</i> .....	70 – 78
<i>Public safety</i> .....	79 – 81
<i>Population</i> .....	82 – 111
<i>Labour market. Wages and salaries</i> .....	112 – 140
<i>Municipal infrastructure. Dwellings</i> .....	141 – 170
<i>Education</i> .....	171 – 207
<i>Health care and social welfare</i> .....	208 – 218
<i>Culture. Tourism. Sport</i> .....	219 – 229
<i>Forestry</i> .....	230 – 249
<i>Transport</i> .....	250 – 253
<i>Trade</i> .....	254 – 255
<i>Public finance</i> .....	256 – 296
<i>Investments. Fixed assets</i> .....	297 – 300
<i>Regional accounts</i> .....	301 – 304
<i>Entities of the national economy</i> .....	305 – 324

## SPIS TABLIC

## LIST OF TABLES

		Tabl. Table	Str. Page
DZIAŁ I	CHAPTER I		
<b>STAN I OCHRONA ŚRODOWISKA</b>	<b>ENVIRONMENTAL PROTECTION</b>		
Uwagi ogólne .....	General notes .....	x	53
Pobór wody na potrzeby gospodarki narodowej i ludności w 2013 r. ....	Water withdrawal for needs of the national economy and population in 2013 .....	1	59
Powierzchnia i pobór wody do nawodnień w rolnictwie i leśnictwie oraz napełniania stawów rybnych w 2013 r. ....	Area and water withdrawal for irrigation in agriculture and forestry as well as water for filling up fish ponds in 2013 .....	2	60
Zużycie wody na potrzeby gospodarki narodowej i ludności w 2013 r. ....	Water consumption for needs of the national economy and population in 2013 .....	3	61
Ścieki przemysłowe i komunalne oraz ludność korzystająca z oczyszczalni ścieków w 2013 r. ....	Industrial and municipal wastewater and population connected to wastewater treatment plants in 2013 .....	4	62
Oczyszczalnie ścieków w 2013 r. ....	Wastewater treatment plants in 2013 .....	5	63
Emisja i redukcja zanieczyszczeń powietrza w 2013 r. ....	Emission and reduction of air pollutants in 2013 .....	6	64
Ochrona przyrody i krajobrazu w 2013 r. ....	Nature and landscape protection in 2013 .....	7	65
Odpady wytworzone i dotychczas składowane (nagromadzone) oraz tereny ich składowania w 2013 r. ....	Waste generated and landfilled up to now (accumulated) as well as their storage yards areas in 2013 .....	8	66
Nakłady na środki trwale służące ochronie środowiska i gospodarce wodnej według wybranych kierunków inwestowania w 2013 r. (ceny bieżące) .....	Outlays on fixed assets in environmental protection and water management by selected directions of investing in 2013 (current prices) .....	9	67
Nakłady na środki trwale służące ochronie środowiska i gospodarce wodnej według źródeł finansowania w 2013 r. (ceny bieżące) .....	Outlays on fixed assets in environmental protection and water management by financing source in 2013 (current prices) .....	10	68
DZIAŁ II	CHAPTER II		
<b>PODZIAŁ ADMINISTRACYJNY I SAMORZĄD TERYTORIALNY</b>	<b>ADMINISTRATIVE DIVISION AND TERRITORIAL SELF-GOVERNMENT</b>		
Uwagi ogólne .....	General notes .....	x	70
Jednostki podziału terytorialnego w 2013 r. ....	Territorial division units in 2013 .....	1/11/	71
Radni rad gmin według płci, wieku i poziomu wykształcenia w 2013 r. ....	Councillors of gmina councils by sex, age and educational level in 2013 .....	2/12/	72
Radni rad powiatów i rad miast w miastach na prawach powiatu według płci, wieku i poziomu wykształcenia w 2013 r. ....	Councillors of powiat councils and city councils in cities with powiat status by sex, age and educational level in 2013 .....	3/13/	78

		Tabl. Table	Str. Page
<b>DZIAŁ III</b>	<b>CHAPTER III</b>		
<b>BEZPIECZEŃSTWO PUBLICZNE</b>	<b>PUBLIC SAFETY</b>		
Uwagi ogólne .....	General notes .....	x	79
Przestępstwa stwierdzone przez Policję w zakończonych postępowaniach przygotowawczych w 2013 r. ....	Ascertained crimes by the Police in completed preparatory proceedings in 2013 .....	1/14/	80
Wskaźniki wykrywalności sprawców przestępstw stwierdzonych przez Policję w 2013 r. ....	Rates of detectability of delinquents in ascertained crimes by the Police in 2013 .....	2/15/	81
<b>DZIAŁ IV</b>	<b>CHAPTER IV</b>		
<b>LUDNOŚĆ</b>	<b>POPULATION</b>		
Uwagi ogólne .....	General notes .....	x	82
Powierzchnia i ludność w 2013 r. ....	Area and population in 2013 .....	1/16/	84
Ludność według płci oraz biologicznych i edukacyjnych grup wieku w 2013 r. ....	Population by sex and biological and educational age groups in 2013 .....	2/17/	96
Ruch naturalny ludności w 2013 r. ....	Vital statistics in 2013 .....	3/18/	98
Małżeństwa, rozwody i separacje w 2013 r. ....	Marriages, divorces and separations in 2013 ....	4/19/	105
Zgony według wybranych przyczyn w 2012 r. ....	Deaths by selected causes in 2012 .....	5/20/	106
Migracje wewnętrzne i zagraniczne ludności na pobyt stały w 2013 r. ....	Internal and international migration of population for permanent residence in 2013 .....	6/21/	107
Migracje wewnętrzne ludności na pobyt stały w 2013 r. ....	Internal migration of population for permanent residence in 2013 .....	7/22/	108
<b>DZIAŁ V</b>	<b>CHAPTER V</b>		
<b>RYNEK PRACY. WYNAGRODZENIA</b>	<b>LABOUR MARKET. WAGES AND SALARIES</b>		
Uwagi ogólne .....	General notes .....	x	112
<b>Rynek pracy</b>	<b>Labour market</b>		
Pracujący w 2013 r. ....	Employed persons in 2013 .....	1/23/	117
Przeciętne zatrudnienie w 2013 r. ....	Average paid employment a in 2013 .....	2/24/	125
Bezrobotni zarejestrowani i stopa bezrobocia w 2013 r. ....	Registered unemployed persons and unemployment rate in 2013 .....	3/25/	126
Bezrobotni nowo zarejestrowani i wyrejestrowani oraz oferty pracy w 2013 r. ....	Newly registered unemployed persons and persons removed from unemployment rolls as well as job offers in 2013 .....	4/26/	127
Bezrobotni zarejestrowani według płci w 2013 r. ....	Registered unemployed persons by sex in 2013 .....	5/27/	128
Bezrobotni zarejestrowani według wieku i poziomu wykształcenia w 2013 r. ....	Registered unemployed persons by age and educational level in 2013 .....	6/28/	132
Bezrobotni zarejestrowani według czasu pozostawania bez pracy w 2013 r. ....	Registered unemployed persons by duration of unemployment in 2013 .....	7/29/	133
Bezrobotni zarejestrowani według stażu pracy w 2013 r. ....	Registered unemployed persons by work seniority in 2013 .....	8/30/	134
Bezrobotni zarejestrowani będący w szczególnej sytuacji na rynku pracy w 2013 r. ....	Registered unemployed persons with a specific situation on the labour market in 2013 .....	9/31/	135



	Tabl. Table	Str. Page
<b>Warunki pracy</b>		
Poszkodowani w wypadkach przy pracy oraz liczba dni niezdolności do pracy spowodowanej wypadkami w 2013 r. ....	10/32/	136
Zatrudnieni w warunkach zagrożenia w 2013 r. ....	11/33/	137
Zatrudnieni w warunkach zagrożenia czynnikami szkodliwymi i niebezpiecznymi dla zdrowia w 2013 r. ....	12/34/	138
Zatrudnieni na stanowiskach pracy, dla których dokonano oceny ryzyka zawodowego w 2013 r. ....	13/35/	139
<b>Wynagrodzenia</b>		
Przeciętne miesięczne wynagrodzenia brutto w 2013 r. ....	14/36/	140
<b>DZIAŁ VI</b>		
<b>INFRASTRUKTURA KOMUNALNA. MIESZKANIA</b>		
Uwagi ogólne .....	x	141
<b>Infrastruktura komunalna</b>		
Wodociągi i kanalizacja w 2013 r. ....	1/37/	144
Sieć gazowa oraz odbiorcy i zużycie gazu z sieci w gospodarstwach domowych w 2013 r. ....	2/38/	150
Odbiorcy oraz zużycie energii elektrycznej w gospodarstwach domowych w 2013 r. ....	3/39/	151
Odpady komunalne zmieszane, nieczystości ciekłe i składowiska w 2013 r. ....	4/40/	152
<b>Mieszkania</b>		
Zasoby mieszkaniowe w 2013 r. ....	5/41/	153
Mieszkania w zasobach mieszkaniowych wyposażone w instalacje w 2013 r. ....	6/42/	160
Budynki oddane do użytkowania w 2013 r. ....	7/43/	161
Mieszkania oddane do użytkowania w 2013 r. ....	8/44/	162
Wybrane wskaźniki w zakresie mieszkań oddanych do użytkowania w 2013 r. ....	9/45/	168
Mieszkania oddane do użytkowania wyposażone w instalacje w 2013 r. ....	10/46/	169
Mieszkania oddane do użytkowania według form budownictwa w 2013 r. ....	11/47/	170
<b>DZIAŁ VII</b>		
<b>EDUKACJA I WYCHOWANIE</b>		
Uwagi ogólne .....	x	171
Szkoły podstawowe dla dzieci i młodzieży w roku szkolnym 2013/14 .....	1/48/	175

		Tabl. Table	Str. Page
Gimnazja dla dzieci i młodzieży w roku szkolnym 2013/14 .....	<i>Lower secondary schools for children and youth in 2013/14 school year .....</i>	2/49/	181
Zasadnicze szkoły zawodowe dla młodzieży oraz szkoły specjalne przysposabiające do pracy w roku szkolnym 2013/14 .....	<i>Basic vocational schools for youth as well as special job-training schools in 2013/14 school year .....</i>	3/50/	187
Licea ogólnokształcące dla młodzieży w roku szkolnym 2013/14 .....	<i>General secondary schools for youth in 2013/14 school year .....</i>	4/51/	189
Licea profilowane dla młodzieży w roku szkolnym 2013/14 .....	<i>Specialized secondary schools for youth in 2013/14 school year .....</i>	5/52/	191
Technika oraz ogólnokształcące szkoły artystyczne dla młodzieży w roku szkolnym 2013/14 .....	<i>Technical secondary schools as well as general art schools for youth in 2013/14 school year .....</i>	6/53/	192
Szkoły policealne w roku szkolnym 2013/14 .....	<i>Post-secondary schools in 2013/14 school year .....</i>	7/54/	194
Uczący się języków obcych w szkołach podstawowych i gimnazjach dla dzieci i młodzieży w roku szkolnym 2013/14 .....	<i>Pupils and students studying foreign languages in primary schools and lower secondary schools for children and youth in 2013/14 school year .....</i>	8/55/	195
Uczący się języków obcych w szkołach ponadgimnazjalnych dla dzieci i młodzieży oraz policealnych w roku szkolnym 2013/14 .....	<i>Students studying foreign languages in upper secondary schools for youth and in post-secondary schools in 2013/14 school year ...</i>	9/56/	197
Szkoły dla dorosłych w roku szkolnym 2013/14 ..	<i>Schools for adults in 2013/14 school year .....</i>	10/57/	199
Wychowanie przedszkolne w roku szkolnym 2013/14 .....	<i>Pre-primary education in 2013/14 school year ...</i>	11/58/	202
<b>DZIAŁ VIII</b>	<b>CHAPTER VIII</b>		
<b>OCHRONA ZDROWIA I POMOC SPOŁECZNA</b>	<b>HEALTH CARE AND SOCIAL WELFARE</b>		
Uwagi ogólne .....	<i>General notes .....</i>	x	208
Łóżka w szpitalach ogólnych, apteki ogólnodostępne i punkty apteczne w 2013 r. ....	<i>Beds in general hospitals, generally available pharmacies and pharmaceutical outlets in 2013 .....</i>	1/59/	212
Ambulatoryjna opieka zdrowotna w 2013 r. ....	<i>Out-patient health care in 2013 .....</i>	2/60/	213
Żłobki i kluby dziecięce w 2013 r. ....	<i>Nurseries and children's clubs in 2013 .....</i>	3/61/	214
Rodzinna piecza zastępcza w 2013 r. ....	<i>Family foster care in 2013 .....</i>	4/62/	215
Instytucjonalna piecza zastępcza w 2013 r. ....	<i>Institutional foster care in 2013 .....</i>	5/63/	216
Pomoc społeczna stacjonarna w 2013 r. ....	<i>Stationary social welfare in 2013 .....</i>	6/64/	218
<b>DZIAŁ IX</b>	<b>CHAPTER IX</b>		
<b>KULTURA. TURYSTYKA. SPORT</b>	<b>CULTURE. TOURISM. SPORT</b>		
Uwagi ogólne .....	<i>General notes .....</i>	x	219
<b>Kultura</b>	<b>Culture</b>		
Biblioteki publiczne (z filiami) w 2013 r. ....	<i>Public libraries (with branches) in 2013 .....</i>	1/65/	221
Muzea w 2013 r. ....	<i>Museums in 2013 .....</i>	2/66/	226

		Tabl. Table	Str. Page
Kina stałe w 2013 r. ....	<i>Fixed cinemas in 2013</i> .....	3/67/	227
<b>Turystyka</b>	<b>Tourism</b>		
Baza noclegowa turystyki w 2013 r. ....	<i>Tourist accommodation establishments in 2013</i> .....	4/68/	228
<b>Sport</b>	<b>Sport</b>		
Kluby sportowe w 2012 r. ....	<i>Sports clubs in 2012</i> .....	5/69/	229
DZIAŁ X	CHAPTER X		
<b>LEŚNICTWO</b>	<b>FORESTRY</b>		
Uwagi ogólne .....	<i>General notes</i> .....	x	230
Powierzchnia gruntów leśnych w 2013 r. ....	<i>Forest land in 2013</i> .....	1/70/	231
Powierzchnia lasów w 2013 r. ....	<i>Forest areas in 2013</i> .....	2/71/	237
Grunty nieleśne zalesione i przeznaczone do zalesienia w 2013 r. ....	<i>Non-forest land afforested and designated for afforestation in 2013</i> .....	3/72/	243
Lasy niestanowiące własności Skarbu Państwa w 2013 r. ....	<i>Forests non owned by the state treasury in 2013</i> .....	4/73/	249
DZIAŁ XI	CHAPTER XI		
<b>TRANSPORT</b>	<b>TRANSPORT</b>		
Uwagi ogólne .....	<i>General notes</i> .....	x	250
Drogi publiczne w 2013 r. ....	<i>Public roads in 2013</i> .....	1/74/	251
Pojazdy samochodowe i ciągniki zarejestrowane w 2013 r. ....	<i>Road vehicles and tractors in vehicle register in 2013</i> .....	2/75/	252
Wypadki drogowe i ich ofiary w 2013 r. ....	<i>Road traffic accidents and their casualties in 2013</i> .....	3/76/	253
DZIAŁ XII	CHAPTER XII		
<b>HANDEL</b>	<b>TRADE</b>		
Uwagi ogólne .....	<i>General notes</i> .....	x	254
Targowiska w 2013 r. ....	<i>Marketplaces in 2013</i> .....	1/77/	255
DZIAŁ XIII	CHAPTER XIII		
<b>FINANSE PUBLICZNE</b>	<b>PUBLIC FINANCE</b>		
Uwagi ogólne .....	<i>General notes</i> .....	x	256
Dochody budżetów gmin według rodzajów w 2013 r. ....	<i>Revenue of gminas budgets by type in 2013</i> .....	1/78/	258
Wydatki budżetów gmin według rodzajów w 2013 r. ....	<i>Expenditure of gminas budgets by type in 2013</i> .....	2/79/	270
Wydatki budżetów gmin według działów w 2013 r. ....	<i>Expenditure of gminas budgets by division in 2013</i> .....	3/80/	276
Dochody i wydatki budżetów gmin na 1 mieszkańca w 2013 r. ....	<i>Revenue and expenditure of gminas budgets per capita in 2013</i> .....	4/81/	286
Dochody budżetów powiatów i miast na prawach powiatu według rodzajów w 2013 r. ....	<i>Revenue of powiats budgets and cities with powiat status by type in 2013</i> .....	5/82/	290

		Tabl. Table	Str. Page
Dochody budżetów powiatów i miast na prawach powiatu według działów w 2013 r. ....	<i>Revenue of powiats budgets and cities with powiat status by division in 2013</i> .....	6/83/	292
Wydatki budżetów powiatów i miast na prawach powiatu według rodzajów w 2013 r. ....	<i>Expenditure of powiats budgets and cities with powiat status by type in 2013</i> .....	7/84/	293
Wydatki budżetów powiatów i miast na prawach powiatu według działów w 2013 r. ....	<i>Expenditure of powiats budgets and cities with powiat status by division in 2013</i> .....	8/85/	294
Dochody i wydatki budżetów powiatów i miast na prawach powiatu na 1 mieszkańca w 2013 r.	<i>Revenue and expenditure of powiats budgets and cities with powiat status per capita in 2013</i>	9/86/	296
<b>DZIAŁ XIV</b>	<b>CHAPTER XIV</b>		
<b>INWESTYCJE. ŚRODKI TRWAŁE</b>	<b>INVESTMENTS. FIXED ASSETS</b>		
Uwagi ogólne .....	<i>General notes</i> .....	x	297
<b>Inwestycje</b>	<b>Investments</b>		
Nakłady inwestycyjne w przedsiębiorstwach w 2013 r. (ceny bieżące) .....	<i>Investment outlays in enterprises in 2013 (current prices)</i> .....	1/87/	299
<b>Środki trwałe</b>	<b>Fixed assets</b>		
Wartość brutto środków trwałych w przedsiębiorstwach w 2013 r. (bieżące ceny ewidencyjne)	<i>Gross value of fixed assets in enterprises in 2013 (current book-keeping prices)</i> .....	2/88/	300
<b>DZIAŁ XV</b>	<b>CHAPTER XV</b>		
<b>RACHUNKI REGIONALNE</b>	<b>REGIONAL ACCOUNTS</b>		
Uwagi ogólne .....	<i>General notes</i> .....	x	301
Produkt krajowy brutto (ceny bieżące) .....	<i>Gross domestic product (current prices)</i> .....	1/89/	304
Wartość dodana brutto według rodzajów działalności (ceny bieżące) .....	<i>Gross value added by kinds of activities (current prices)</i> .....	2/90/	304
<b>DZIAŁ XVI</b>	<b>CHAPTER XVI</b>		
<b>PODMIOTY GOSPODARKI NARODOWEJ</b>	<b>ENTITIES OF THE NATIONAL ECONOMY</b>		
Uwagi ogólne .....	<i>General notes</i> .....	x	305
Podmioty gospodarki narodowej w rejestrze REGON w 2013 r. ....	<i>Entities of the national economy in the REGON register in 2013</i> .....	1/91/	306
Podmioty gospodarki narodowej w rejestrze REGON według wybranych sekcji w 2013 r.	<i>Entities of the national economy in the REGON register by selected sections in 2013</i> .....	2/92/	315
Spółki handlowe według form prawnych w 2013 r.	<i>Commercial companies by legal status in 2013</i> ..	3/93/	324

**SPIS WYKRESÓW**  
**LIST OF GRAPHS**

		Strona Page
Województwo zachodniopomorskie w 2013 r. ....	<i>Zachodniopomorskie Voivodship in 2013</i> .....	70
Ludność w 2013 r. ....	<i>Population in 2013</i> .....	71
Ruch naturalny ludności w 2013 r. ....	<i>Vital statistics in 2013</i> .....	106
Saldo migracji wewnętrznych i zagranicznych na po- byt stały w 2013 r. ....	<i>Net internal and international migration for perma- nent residence in 2013</i> .....	107
Stopa bezrobocia rejestrowanego w 2013 r. ....	<i>Registered unemployment rate in 2013</i> .....	132
Wybrane kategorie bezrobotnych zarejestrowanych w % ogółem w 2013 r. ....	<i>Selected categories of unemployed persons in % of total in 2013</i> .....	133
Mieszkania oddane do użytkowania w 2013 r. ....	<i>Dwellings completed in 2013</i> .....	170
Biblioteki publiczne w 2013 r. ....	<i>Public libraries in 2013</i> .....	171
Lesistość w 2013 r. ....	<i>Forest cover in 2013</i> .....	236
Dochody i wydatki budżetów gmin na 1 mieszkańca w 2013 r. ....	<i>Revenue and expenditure of budgets of gminas per capita in 2013</i> .....	237
Dochody, wydatki i wynik finansowy budżetów powiatów oraz miast na prawach powiatu w 2013 r.	<i>Revenue, expenditure and financial result of bud- gets of powiats and cities with powiat status in 2013</i> .....	296
Podmioty gospodarki narodowej na 1000 ludności w 2013 r. ....	<i>Entities of the national economy per 1000 population in 2013</i> .....	297

## OBJAŚNIENIA ZNAKÓW UMOWNYCH SYMBOLS

Kreska (–)	– zjawisko nie wystąpiło. <i>magnitude zero.</i>
Zero: (0)	– zjawisko istniało w wielkości mniejszej od 0,5. <i>magnitude not zero, but less than 0,5 of a unit.</i>
(0,0)	– zjawisko istniało w wielkości mniejszej od 0,05. <i>magnitude not zero, but less than 0,05 of a unit.</i>
Kropka (·)	– zupełny brak informacji lub brak informacji wiarygodnych. <i>data not available or not reliable.</i>
Znak x	– wypełnienie pozycji jest niemożliwe lub niecelowe. <i>not applicable.</i>
Znak Δ	– oznacza, że nazwy zostały skrócone w stosunku do obowiązującej klasyfikacji; ich pełne nazwy podano w uwagach ogólnych do Rocznika, ust. 16 na str. 17. <i>categories of applied classification are presented in abbreviated form; their full names are given in the general notes to the Yearbook, item 16 on page 17.</i>
Znak #	– oznacza, że dane nie mogą być publikowane ze względu na konieczność zachowania tajemnicy statystycznej w rozumieniu ustawy o statystyce publicznej. <i>data may not be published due to the necessity of maintaining statistical confidentiality in accordance with the Law on Public Statistics.</i>
„W tym” „Of which”	– oznacza, że nie podaje się wszystkich składników sumy. <i>indicates that not all elements of the sum are given.</i>
Comma (,)	– used in figures represents the decimal point.

## WAŻNIEJSZE SKRÓTY MAJOR ABBREVIATIONS

tys.	= tysiąc	hm <sup>3</sup>	= hektometr sześcienny <i>cubic hectometre</i>
thous.	= thousand	kWh	= kilowatogodzina <i>kilowatt-hour</i>
mln	= milion <i>million</i>	GWh	= gigawatogodzina <i>gigawatt-hour</i>
zł	= złoty	r.	= rok <i>year</i>
zł	= złoty	cd.	= ciąg dalszy <i>continued</i>
szt.	= sztuka	cont.	= dokończenie <i>continued</i>
pcs	= piece	dok.	= dokończenie <i>continued</i>
wol	= wolumin	nr (Nr)	= numer <i>number</i>
vol.	= volume	No.	= number
kg	= kilogram <i>kilogram</i>	poz.	= pozycja <i>item</i>
dt	= decytona <i>deciton</i>	tabl.	= tablica <i>table</i>
t	= tona <i>tonne</i>	tj.	= to jest <i>that is</i>
km	= kilometr <i>kilometre</i>	i.e.	= to jest <i>that is</i>
m <sup>2</sup>	= metr kwadratowy <i>square metre</i>	ust.	= ustęp <i>item</i>
ha	= hektar <i>hectare</i>	Dz. U.	= Dziennik Ustaw <i>Journal of Laws</i>
km <sup>2</sup>	= kilometr kwadratowy <i>square kilometre</i>	Dz. Urz.	= Dziennik Urzędowy <i>Official Journal</i>
l	= litr <i>litre</i>	UE	= Unia Europejska <i>European Union</i>
dam <sup>3</sup>	= dekametr sześcienny <i>cubic decametre</i>	EU	= Unia Europejska <i>European Union</i>
m <sup>3</sup>	= metr sześcienny <i>cubic metre</i>	str.	= strona <i>page</i>
późn. zm.	= późniejszymi zmianami <i>later amendments</i>		

## UWAGI OGÓLNE

### Uwagi wstępne

1. Dane zamieszczone w Roczniku – jeśli nie zaznaczono inaczej – podano w **każdorazowym podziale administracyjnym kraju**.

W tablicach zawierających informacje w podziale na **miasta** i **wieś**, przez „**miasta**” rozumie się gminy miejskie oraz miasta w gminach miejsko-wiejskich, przez „**wieś**” – gminy wiejskie oraz obszary wiejskie w gminach miejsko-wiejskich.

2. Dane prezentowane są w układzie **Nomenklatury Jednostek Terytorialnych do Celów Statystycznych (NTS)**, opracowanej na podstawie wspólnej Klasyfikacji Jednostek Terytorialnych do Celów Statystycznych (NUTS), obowiązującej w krajach Unii Europejskiej, zgodnie z Rozporządzeniem (WE) Nr 1059/2003 Parlamentu Europejskiego i Rady z dnia 26 V 2003 r. (Dz. Urz. UE L 154 z 21 VI 2003 r.) z późn. zm. NTS obowiązująca od 1 I 2008 r. wprowadzona została rozporządzeniem Rady Ministrów z dnia 14 XI 2007 r. (Dz. U. Nr 214, poz. 1573) z późn. zm., w miejsce obowiązującej do 31 XII 2007 r.

NTS opracowana została w oparciu o istniejący zasadniczy trójstopniowy podział kraju; dzieli Polskę na terytorialne, hierarchicznie powiązane jednostki na 5 poziomach, z czego:

- 3 określono jako poziomy regionalne:
  - poziom 1 – **regiony** (6 jednostek – grupują jednostki szczebla wojewódzkiego),
  - poziom 2 – **województwa** (16 jednostek),
  - poziom 3 – **podregiony** (66 jednostek – grupują – w ramach każdego województwa – jednostki szczebla powiatowego);
- 2 określono jako poziomy lokalne:
  - poziom 4 – **powiaty i miasta na prawach powiatu** (314 + 66 jednostek, w województwie zachodniopomorskim – 18+3),
  - poziom 5 – **gminy** (2479 jednostek, w województwie zachodniopomorskim – 114).

3. Prezentowane dane – jeśli nie zaznaczono inaczej – dotyczą **całej gospodarki narodowej**.

4. Prezentowane informacje zostały przedstawione stosownie do zakresu prowadzonych badań, uwzględniających podmioty klasyfikowane według kryterium **liczby pracujących** i – jeśli nie zaznaczono inaczej – obejmują podmioty o liczbie pracujących:

- do 9 osób,
- od 10 do 49 osób,
- 50 osób i więcej.

## GENERAL NOTES

### Preliminary notes

1. Data in the Yearbook, unless otherwise indicated, are presented according to **administrative division of the country in a given period**.

In the tables containing information divided into **urban areas** and **rural areas**, the term "**urban areas**" is understood as urban gminas and towns in urban-rural gminas, while the term "**rural areas**" is understood as rural gminas and rural area in urban-rural gminas.

2. Data are presented in accordance with the **Nomenclature of Territorial Units for Statistical Purposes (NTS)**, compiled on the basis of the common classification of territorial units for statistics (NUTS) obligatory in the countries of the European Union according to the Regulation (EC) No. 1059/2003 of the European Parliament and of the Council of 26 V 2003 (Official Journal of the EU L 154, 21 VI 2003) with later amendments. NTS in force since 1 I 2008 was introduced by the decree of the Council of Ministers of 14 XI 2007 (Journal of Laws No. 214, item 1573) with later amendments, replacing the NTS in force until 31 XII 2007.

NTS was developed based on the binding three-tier division of the country; it divides Poland into territorial units, hierarchically tied on 5 levels, of which:

- 3 levels were defined as regional:
  - level 1 – **regions** (6 units – grouping together voivodships),
  - level 2 – **voivodships** (16 units),
  - level 3 – **subregions** (66 units – grouping together powiats within each voivodship);
- 2 levels were defined as local:
  - level 4 – **powiats and cities with powiat status** (314 + 66 units, in zachodniopomorskie voivodship – 18+3),
  - level 5 – **gminas** (2479 units, in zachodniopomorskie voivodship – 114).

3. Presented data, unless otherwise indicated, concern the **entire national economy**.

4. Information is presented in compliance with the scope of conducted surveys, considering entities classified according to the criterion of the **number of persons employed** and, unless otherwise indicated, include entities employing:

- up to 9 persons,
- from 10 to 49 persons,
- 50 persons and more.

5. Dane prezentuje się:

- 1) w układzie **Polskiej Klasyfikacji Działalności – PKD 2007**, opracowanej na podstawie Statystycznej Klasyfikacji Działalności Gospodarczej we Wspólnocie Europejskiej – Statistical Classification of Economic Activities in the European Community – NACE Rev. 2. PKD 2007, wprowadzona z dniem 1 I 2008 r. rozporządzeniem Rady Ministrów z dnia 24 XII 2007 r. (Dz. U. Nr 251, poz. 188) z późn. zm., zastąpiła Polską Klasyfikację Działalności – PKD 2004.

PKD 2007, w stosunku do klasyfikacji PKD 2004, wprowadziła zmiany zakresowe polegające na uwzględnieniu nowych grupowań rodzajów działalności, a także na przesunięciu rodzajów działalności pomiędzy poszczególnymi poziomami klasyfikacyjnymi; zmiany te spowodowały brak porównywalności danych również przy niezmiennych nazwach niektórych poziomów klasyfikacyjnych.

W ramach PKD 2007 dokonano dodatkowego grupowania, ujmując pod pojęciem „**Przemysł**” sekcje: „Górnictwo i wydobywanie”, „Przetwórstwo przemysłowe”, „Wytwarzanie i zaopatrywanie w energię elektryczną, gaz, parę wodną, gorącą wodę i powietrze do układów klimatyzacyjnych” oraz „Dostawa wody; gospodarowanie ściekami i odpadami oraz działalność związana z rekultywacją”.

Pod pojęciem „**Pozostałe usługi**” ujęte są sekcje: „Działalność profesjonalna, naukowa i techniczna”, „Działalność w zakresie usług administrowania i działalność wspierająca”, „Administracja publiczna i obrona narodowa; obowiązkowe zabezpieczenia społeczne”, „Edukacja”, „Opieka zdrowotna i pomoc społeczna”, „Działalność związana z kulturą, rozrywką i rekreacją”, „Pozostała działalność usługowa” oraz „Gospodarstwa domowe zatrudniające pracowników; gospodarstwa domowe produkujące wyroby i świadczące usługi na własne potrzeby”;

- 2) według **sektorów instytucjonalnych** – wyłącznie w zakresie rachunków regionalnych;
- 3) według **sektorów własności**:
- **sektor publiczny** – grupujący własność państwową (Skarbu Państwa i państwowych osób prawnych), własność jednostek samorządu terytorialnego oraz „własność mieszaną” z przewagą kapitału (mienia) podmiotów sektora publicznego,
  - **sektor prywatny** – grupujący własność prywatną krajową (osób fizycznych i pozostałych jednostek prywatnych), własność zagraniczną (osób zagranicznych) oraz „własność mieszaną” z przewagą kapitału (mienia) podmiotów sektora prywatnego i brakiem przewagi sektora w kapitale (mieniu) podmiotu.

5. Data are presented:

- 1) according to the **Polish Classification of Activities – PKD 2007**, compiled on the basis of the Statistical Classification of Economic Activities in the European Community – NACE Rev. 2. PKD 2007, introduced on 1 I 2008 by the decree of the Council of Ministers of 24 XII 2007 (Journal of Laws No. 251, item 1885) with later amendments, replaced the Polish Classification of Activities – PKD 2004/NACE Rev. 1.1.

PKD 2007/NACE Rev. 2 differs from the PKD 2004/NACE Rev. 1.1 classification in the fact that it introduced scope-related changes, i.e. new groupings of activity types as well as transfers of some types of activities between individual classification levels. These changes resulted in the lack of comparability of data, also when the names of classification levels remained unchanged.

The item „**Industry**” was introduced, including NACE Rev. 2 sections: “Mining and quarrying”, “Manufacturing”, “Electricity, gas, steam and air conditioning supply” and “Water supply; sewerage, waste management and remediation activities”, as an additional grouping.

The item „**Other services**” was introduced including sections: “Professional, scientific and technical activities”, “Administrative and support service activities”, “Public administration and defence; compulsory social security”, “Education”, “Human health and social work activities”, “Arts, entertainment and recreation”, “Other service activities” as well as “Activities of households as employers; undifferentiated goods-and-services-producing activities of households for own use”;

- 2) according to **institutional sectors** – exclusively within the scope of regional accounts;
- 3) according to **ownership sectors**:
- **public sector** – grouping state ownership (of the State Treasury and state legal persons), local self-government entity ownership as well as “mixed ownership” with a predominance of capital (property) of public sector entities,
  - **private sector** – grouping private domestic ownership (of natural persons and other private entities), foreign ownership (of foreign persons) as well as “mixed ownership” with a predominance of capital (property) of private sector entities and lack of predominance of public or private sector in capital (property) of the entity.



„Własność mieszana” określana jest głównie dla spółek i wyznaczana na podstawie struktury kapitału (mienia) deklarowanego we wniosku rejestracyjnym spółki.

6. Dane – jeśli nie zaznaczono inaczej – opracowano zgodnie z **każdorazowym stanem organizacyjnym gospodarki narodowej**.

7. Dane w podziale według sekcji PKD 2007 oraz w podziale terytorialnym opracowano – jeśli nie zaznaczono inaczej – tzw. metodą przedsiębiorstw.

**Metoda przedsiębiorstw** (podmiotowa) oznacza przyjmowanie całych podmiotów gospodarki narodowej za podstawę grupowania wszystkich danych charakteryzujących ich działalność według poszczególnych poziomów klasyfikacyjnych i podziałów terytorialnych.

8. Przez **podmioty gospodarki narodowej** rozumie się jednostki prawne, tj. osoby prawne, jednostki organizacyjne niemające osobowości prawnej oraz osoby fizyczne prowadzące działalność gospodarczą.

Pod pojęciem **podmiotów gospodarczych** rozumie się podmioty prowadzące działalność gospodarczą (produkcyjną i usługową) na własny rachunek w celu osiągnięcia zysku.

9. Dane w **cenach bieżących** odpowiadają uzyskanym dochodom, poniesionym wydatkom lub wartości wyrobów, usług itp. W tablicach i wykresach, w których nie określono cen, dane liczbowe wyrażono w cenach bieżących.

**Cena bazowa** definiowana jest jako kwota pieniędzy otrzymywana przez producenta (w tym także przez jednostkę handlową) od nabywcy za jednostkę produktu (wyrobu lub usługi), pomniejszona o podatki od produktu oraz o ewentualne rabaty i opusty, powiększona o dotacje otrzymywane do produktu.

Podatki od produktów obejmują: podatek od towarów i usług – VAT (od produktów krajowych i z importu), podatek akcyzowy (od wyrobów krajowych, importowanych i nabytych wewnątrz-wspólnotowo), cła oraz podatki od niektórych rodzajów usług (np. od gier losowych i zakładów wzajemnych, zryczałtowany podatek od towarów i usług od okazjonalnych przewozów osób autobusami zarejestrowanymi za granicą).

10. **Liczby względne (wskazniki, odsetki)** obliczono z reguły na podstawie danych bezwzględnych wyrażonych z większą dokładnością niż podano w tablicach.

11. **Przy przeliczaniu na 1 mieszkańca (1000 ludności itp.)** danych według stanu w końcu roku (np. łóżka w szpitalach, środki trwałe) przyjęto liczbę ludności według stanu w dniu 31 XII, a przy przeliczaniu danych charakteryzujących wielkość zjawiska w ciągu roku (np. ruch naturalny ludności, produkcja) – według stanu w dniu 30 VI.

Do przeliczeń przyjęto liczbę ludności opracowaną – jeśli nie zaznaczono inaczej – za lata

„Mixed ownership” is defined mainly for companies and determined on the basis of the capital (property) structure as declared in a company’s registration application.

6. Data, unless otherwise indicated, are compiled in accordance with the **respective organizational status of units of the national economy**.

7. Data according to NACE Rev. 2 sections as well as according to territorial division are compiled, unless otherwise indicated, using the enterprise method.

In the **enterprise (entity) method**, the entire organizational unit of entities in the national economy is the basis for grouping all data describing their activity according to individual classification levels and territorial divisions.

8. The term **entities of the national economy** is understood as legal entities, i.e.: legal persons, organizational entities without legal personality as well as natural persons conducting economic activity.

The term **economic entities** is understood as entities conducting economic activity (production and service) on their own account in order to earn a profit.

9. Data in **current prices** correspond to obtained revenue, incurred expenditures or the value of products, services, etc. In tables and charts in which prices are not defined, data are expressed in current prices.

**Basic price** is defined as the amount of money received by a producer (trade entities included) from a buyer for a unit of product (good or service), decreased by the tax on the product as well as by applicable rebates and deductions, and increased by subsidies received for the product.

Taxes on products comprise: VAT on goods and services (on domestic and imported products), excise tax (on domestic, imported and Intra-Community acquired goods), duties and taxes on certain services (e.g. on games of chance and mutual betting, lump sum tax on goods and services from occasional transports of passengers in buses with foreign registration).

10. **Relative numbers (indices, percentages)** are, as a rule, calculated on the basis of absolute data expressed with higher precision than that presented in the tables.

11. **When computing per capita data (per 1000 population, etc.)** as of the end of a year (e.g. beds in hospitals, fixed assets), the population as of 31 XII was adopted, whereas data describing the magnitude of a phenomenon within a year (e.g., vital statistics, production) – as of 30 VI.

For calculations, it was assumed to use the number of calculated – unless otherwise indicated

2000-2009 na bazie Narodowego Spisu Powszechnego Ludności i Mieszkań 2002, od 2010 r. – Narodowego Spisu Powszechnego Ludności i Mieszkań 2011.

**12.** Dane – jeśli nie zaznaczono inaczej – nie obejmują jednostek budżetowych prowadzących działalność w zakresie obrony narodowej i bezpieczeństwa publicznego.

**13.** Niektóre dane liczbowe zostały podane na podstawie danych nieostatecznych i mogą ulec zmianie w następnych publikacjach Głównego Urzędu Statystycznego.

**14.** Ze względu na zaokrąglenia danych, w niektórych przypadkach sumy składników mogą się nieznacznie różnić od podanych wielkości „ogółem”.

**15.** Informacje statystyczne pochodzące ze źródeł spoza Głównego Urzędu Statystycznego opatrzone odpowiednimi notami.

**16.** W Roczniku zastosowano skróty nazw niektórych poziomów klasyfikacyjnych; zestawienie zastosowanych skrótów i pełnych nazw podaje się poniżej:

– 2000-2009 on the basis of the Population and Housing Census 2002, since 2010 on the basis of Population and Housing Census 2011.

**12.** Data, unless otherwise indicated, do not include budgetary entities conducting activity within the scope of national defence and public safety.

**13.** Some data are given on the basis of preliminary data and may change in subsequent publications of the Central Statistical Office.

**14.** Due to the rounding of data, in some cases sums of components may slightly differ from the amount given in the item "total".

**15.** Statistical information originating from sources other than the Central Statistical Office is indicated in the appropriate notes.

**16.** The names of some classification levels used in the Yearbook have been abbreviated; the list of abbreviations used and their full names are given below:

POLSKA KLASYFIKACJA DZIAŁALNOŚCI PKD — 2007  
STATISTICAL CLASSIFICATION OF ECONOMIC ACTIVITIES  
IN THE EUROPEAN COMMUNITY — NACE rev. 2

<b>skrót</b> <i>abbreviation</i>	<b>pełna nazwa</b> <i>full name</i>
	sekcje <i>sections</i>
Handel; naprawa pojazdów samochodowych <i>Trade; repair of motor vehicles</i>	Handel hurtowy i detaliczny; naprawa pojazdów samochodowych, włączając motocykle <i>Wholesale and retail trade; repair of motor vehicles and motorcycles</i>
Zakwaterowanie i gastronomia <i>Accommodation and catering</i>	Działalność związana z zakwaterowaniem i usługami gastronomicznymi <i>Accommodation and food service activities</i>
Obsługa rynku nieruchomości	Działalność związana z obsługą rynku nieruchomości
Administrowanie i działalność wspierająca	Działalność w zakresie usług administrowania i działalność wspierająca

**Wyjaśnienia metodyczne** dotyczące podstawowych pojęć i metod opracowania danych liczbowych zamieszczono w uwagach ogólnych do poszczególnych działów. Rozszerzone wyjaśnienia dotyczące poszczególnych dziedzin statystyki Czytelnik znajdzie w publikacjach tematycznych oraz w serii „Zeszyty metodyczne i klasyfikacje”.

**Methodological explanations** concerning basic definitions and methods of compiling statistical data are enumerated in the general notes to individual chapters. More detailed information pertaining to particular fields of statistics can be found in subject matter publications as well as in the series „Zeszyty metodyczne i klasyfikacje” (*Methodologies and classifications*).

**I. WAŻNIEJSZE DANE O WOJEWÓDZTWIE**  
**MAJOR DATA ON THE VOIVODSHIP**

Lp.	WYSZCZEGÓLNIENIE	2000	2005	2008	2009
1	Powierzchnia w km <sup>2</sup> (stan w dniu 31 XII) . . . . .	22902	22896	22892	22892
				STAN OCHRONA ENVIRONMENTAL	AR
2	Pobór wody – w % poboru ogółem – na cele: produkcyjne <sup>a</sup> (poza rolnictwem, łowiectwem i leśnictwem; rybactwem) . . . . .	91,5	91,9	92,4	91,4
3	eksploatacji sieci wodociągowej <sup>b</sup> . . . . .	7,1	7,0	6,0	6,6
4	Zużycie wody na potrzeby gospodarki narodowej i ludności na 1 km <sup>2</sup> w dam <sup>3</sup> . . . . .	73,3	64,1	73,7	64,9
5	w tym do produkcji przemysłowej . . . . .	67,4	59,7	69,0	60,2
6	Ścieki przemysłowe i komunalne odprowadzone do wód lub do ziemi: oczyszczane w % wymagających oczyszczenia . . . . .	78,7	83,1	93,6	94,3
7	nieoczyszczane na 1 km <sup>2</sup> w dam <sup>3</sup> . . . . .	1,3	0,9	0,7	0,4
8	Ludność korzystająca z oczyszczalni ścieków w % ludności ogółem <sup>c</sup> . . . . .	58,0	59,8	60,1	77,0
9	Emisja zanieczyszczeń powietrza z zakładów szczególnie uciążliwych dla czystości powietrza w tys. t: pyłowych . . . . .	7,7	5,7	5,1	3,7
10	gazowych (bez dwutlenku węgla) . . . . .	79,6	38,7	42,9	33,8
11	Redukcja zanieczyszczeń powietrza z zakładów szczególnie uciążliwych dla czystości powietrza w % zanieczyszczeń wytworzonych: pyłowych . . . . .	98,8	98,5	99,4	99,4
12	gazowych (bez dwutlenku węgla) . . . . .	17,2	46,5	43,8	44,0
13	Odpady wytworzone (w ciągu roku; z wyłączeniem odpadów komunalnych) <sup>d</sup> na 1 km <sup>2</sup> w t . . . . .	231,4	237,0	260,0	206,8
14	Odpady komunalne zebrane <sup>e</sup> (w ciągu roku) na 1 mieszkańca w kg . . . . .	523	297	315	318
15	Nakłady na środki trwałe (ceny bieżące) – w % nakładów inwestycyjnych ogółem: służące ochronie środowiska . . . . .	10,8	5,9	5,0	7,0
16	służące gospodarce wodnej . . . . .	1,0	1,8	1,6	2,8
17	Powierzchnia o szczególnych walorach przyrodniczych prawnie chroniona (stan w dniu 31 XII): w % powierzchni ogólnej . . . . .	20,2	20,8	21,5	21,1
18	na 1 mieszkańca w m <sup>2</sup> . . . . .	2721	2810	2904	2847
19	Przestępstwa stwierdzone przez Policję <sup>f</sup> w zakończonych postępowaniach przygotowawczych: w liczbach bezwzględnych . . . . .	72342	64874	53318	58358
20	na 10 tys. ludności . . . . .	417	383	315	345
21	Wskaźnik wykrywalności sprawców przestępstw stwierdzonych przez Policję <sup>f</sup> w % . . . . .	47,1	54,4	66,3	68,6

<sup>a</sup> Z ujęć własnych. <sup>b</sup> Pobór wody na ujęciach przed wtłoczeniem do sieci. <sup>c</sup> Ludność korzystająca – i ochrona środowiska<sup>7</sup>, ust. 5 na str. 56. <sup>d</sup> Dane szacunkowe; w 2000 r. określane jako odpady stałe wywiezione; od 2003 r.

<sup>a</sup> From own intakes. <sup>b</sup> Water withdrawal at intakes before entering the water network. <sup>c</sup> Population connected <sup>d</sup> See general notes to the chapter "Environmental protection", item 5 on page 56. <sup>e</sup> Estimated data; to a change in the catalogue of waste. <sup>f</sup> Until 2012 – including prosecutor's office.

2010	2011	2012	2013	SPECIFICATION	No.
CHNIA					
EA					
22892	22892	22892	22892	Area in km <sup>2</sup> (as of 31 XII)	1
ŚRODOWISKA PROTECTION					
91,8	92,5	92,2	91,8	Water withdrawal – in % of total withdrawal –for purposes of: production <sup>a</sup> (excluding agriculture, hunting and forestry; fishing)	2
6,1	5,6	6,0	6,1	exploitation of water supply network <sup>b</sup>	3
70,4	74,1	69,2	65,7	Consumption of water for needs of the national economy and population per 1 km <sup>2</sup> in dam <sup>3</sup>	4
65,6	69,4	64,6	61,2	of which for industrial production	5
99,5	99,3	99,3	99,1	Industrial and municipal wastewater discharged into waters or into the ground:	6
0,0 <sup>d</sup>	0,0	0,0	0,0	treated in % of requiring treatment	7
				untreated per 1 km <sup>2</sup> in dam <sup>3</sup>	
78,2	80,3	80,9	81,9	Population connected to wastewater treatment plants in % of total population <sup>c</sup>	8
3,3	2,9	2,6	2,6	Emission of air pollutants from plants of significant nuisance to air quality in thous t:	9
41,6	43,8	37,5	32,1	particulates	10
				gases (excluding carbon dioxide)	
99,5	99,6	99,6	99,7	Reduction of air pollutants by plants of significant nuisance to air quality in % of pollutants particulates:	11
46,7	47,9	37,1	48,5	particulates	12
				gases (excluding carbon dioxide)	
261,1	330,1	232,2	198,0	Generated waste (during the year; excluding municipal waste) <sup>d</sup> per 1 km <sup>2</sup> in t	13
309	312	297	189	Municipal waste collected <sup>e</sup> (during the year) per capita in kg	14
12,6	8,2	3,9	4,0	Outlays on fixed assets (current prices) in % of total investment outlays:	15
3,1	1,7	1,2	1,2	in environmental protection	16
				in water management	
21,1	21,1	21,1	21,7	Area of special nature value under legal protection (as of 31 XII):	17
2799	2800	2803	2891	in % of total area	18
				per capita in m <sup>2</sup>	
PUBLICZNE SAFETY					
60957	62463	58970	52047	Ascertained crimes by the Police <sup>f</sup> in completed preparatory proceedings:	19
360	362	342	303	in absolute numbers	20
				per 10 thous. population	
70,7	71,1	70,7	69,6	Rate of detectability of delinquents in ascertained crimes by the Police <sup>f</sup> in %	21

z oczyszczalni ścieków – dane szacunkowe, ludność ogółem na podstawie bilansów. <sup>d</sup> Patrz uwagi ogólne działu „Stan nieporównywalne z danymi za lata poprzednie ze względu na zmianę katalogu odpadów. <sup>f</sup> Do 2012 r. – łącznie z prokuraturą.

<sup>c</sup> Population connected to wastewater treatment plants – estimated data, the total population – based on balances. in 2000 defined as solid waste removed; since 2003 data are not comparable with data for previous years due

**I. WAŻNIEJSZE DANE O WOJEWÓDZTWIE (cd.)**  
**MAJOR DATA ON THE VOIVODSHIP (cont.)**

Lp.	WYSZCZEGÓLNIENIE	2000	2005	2008	2009
					LUD POPU
1	Ludność (stan w dniu 31 XII) .....	1697935	1694178	1692957	1693198
2	miasta .....	1182979	1171908	1164058	1162611
3	wieś .....	514956	522270	528899	530587
4	w tym kobiety .....	869974	870103	871520	871752
5	Kobiety na 100 mężczyzn (stan w dniu 31 XII) .....	105,1	105,6	106,1	106,1
6	Ludność na 1 km <sup>2</sup> powierzchni ogólnej (stan w dniu 31 XII)	74	74	74	74
	Ludność w wieku (stan w dniu 31 XII):				
7	przedprodukcyjnym .....	415021	346331	323549	317914
8	produkcyjnym .....	1056257	1110868	1115847	1114593
9	poprodukcyjnym .....	226657	236979	253561	260691
10	Małżeństwa na 1000 ludności .....	5,3	5,0	6,8	6,5
11	Rozwody na 1000 ludności .....	1,4	2,2	2,2	2,2
12	Urodzenia żywe na 1000 ludności .....	10,0	9,5	10,8	10,6
13	Zgony <sup>b</sup> na 1000 ludności .....	8,9	9,0	9,7	9,7
14	Przyrost naturalny na 1000 ludności .....	1,1	0,5	1,1	0,9
15	Zgony niemowląt na 1000 urodzeń żywych .....	9,0	7,1	5,1	6,7
16	Saldo migracji wewnętrznych i zagranicznych na pobyt stały na 1000 ludności .....	-0,4	-1,0	-0,8	-0,5
	Przeciętna liczba lat dalszego trwania życia w momencie urodzenia:				
17	mężczyźni .....	69,0	70,6	70,6	71,0
18	kobiety .....	77,5	78,8	79,6	79,5
					RYNEK LABOUR
	Pracujący <sup>cd</sup> (stan w dniu 31 XII):				
19	w tysiącach .....	571,1	483,8	532,2	507,8
20	w tym kobiety .....	271,5	230,7	248,7	241,3
21	na 1000 ludności .....	336	286	314	300
	w sektorze prywatnym w % .....	69,5	69,0	72,5	71,9
	według rodzajów działalności w %:				
22	rolnictwo, leśnictwo; łowiectwo i rybactwo .....	.	9,2	8,7	8,9
23	przemysł i budownictwo .....	.	28,0	28,6	27,3
24	handel; naprawa pojazdów samochodowych <sup>A</sup> ; transport i gospodarka magazynowa; zakwaterowanie i gastronomia <sup>A</sup> ; informacja i komunikacja .....	.	29,4	30,2	29,3
25	działalność finansowa i ubezpieczeniowa; obsługa rynku nieruchomości <sup>A</sup> oraz pozostałe usługi <sup>e</sup> .....	.	33,4	32,6	34,5

<sup>a</sup> Patrz uwagi ogólne działu „Ludność”, ust. 2 na str. 82. <sup>b</sup> Łącznie ze zgonami niemowląt. pracujących w gospodarstwach indywidualnych w rolnictwie wyszacowanych przy uwzględnieniu wyników: w 2000 r. – 2002 oraz Powszechnego Spisu Rolnego 2002, od 2010 r. – Powszechnego Spisu Rolnego 2010. <sup>e</sup> Pod pojęciem „Administrowanie i działalność wspierająca”<sup>dn</sup>, „Administracja publiczna i obrona narodowa; obowiązkowe zabezpieczenia oraz „Pozostała działalność usługowa”.

<sup>a</sup> See general notes to the chapter “Population.”, item 2 on page 82. <sup>b</sup> Including infant private farms in agriculture estimated using the results: in 2000 – of the Agricultural Census 1996, in 2005-2009 – of Census 2010. <sup>e</sup> The term “Other services” refers to the NACE Rev. 2 sections: “Professional, scientific and technical “Education”, “Human health and social work activities”, “Arts, entertainment and recreation” and “Other service activities”.

2010	2011	2012	2013	SPECIFICATION	No.
<b>NOŚĆ<sup>a</sup></b>					
<b>LATION<sup>a</sup></b>					
1723741	1722739	1721405	1718861	Population (as of 31 XII)	1
1188637	1185967	1183574	1179690	urban areas	2
535104	536772	537831	539171	rural areas	3
883559	883448	882920	881908	of which females	4
105,2	105,3	105,3	105,4	Females per 100 males (as of 31 XII)	5
75	75	75	75	Population per 1 km <sup>2</sup> of total area (as of 31 XII)	6
Population of age (as of 31 XII):					
319058	313319	308233	303603	pre-working	7
1134079	1127066	1118413	1107824	working	8
270604	282354	294759	307434	post-working	9
5,5	5,0	5,0	4,5	Marriages per 1000 population	10
1,9	2,1	1,9	1,9	Divorces per 1000 population	11
10,1	9,3	9,3	9,0	Live births per 1000 population	12
9,6	9,4	9,6	9,9	Deaths <sup>b</sup> per 1000 population	13
0,5	-0,1	-0,3	-0,9	Natural increase per 1000 population	14
5,2	6,1	5,2	5,0	Infant deaths per 1000 live births	15
-0,5	-0,5	-0,5	-0,6	Internal and international net migration for permanent residence per 1000 population	16
Life expectancy at the moment of birth:					
71,3	71,8	72,6	72,7	males	17
80,1	80,4	80,5	80,5	females	18
<b>PRACY</b>					
<b>MARKET</b>					
Employed persons <sup>cd</sup> (as of 31 XII):					
507,6	511,3	505,5	507,5	in thousands	19
242,1	244,4	244,0	247,8	of which women	20
295	297	294	295	per 1000 population	21
71,6	72,6	73,5	73,9	in private sector in %:	
by kind of activities in %:					
9,7	9,7	9,9	9,8	agriculture, forestry and fishing	22
26,9	27,2	26,8	26,6	industry and construction	23
28,4	28,1	28,1	27,7	trade; repair of motor vehicles <sup>a</sup> ; transportation and storage; accommodation and catering <sup>a</sup> ; information and communication	24
35,0	34,9	35,2	35,9	financial and insurance activities; real estate activities and other services <sup>e</sup>	25

<sup>c</sup> Według faktycznego miejsca pracy i rodzaju działalności (od 2004 r.). <sup>d</sup> Dane opracowano z uwzględnieniem Powszechnego Spisu Rolnego 1996, w latach 2005-2009 – Narodowego Spisu Powszechnego Ludności i Mieszkań "pozostałe usługi" należy rozumieć następujące sekcje PKD: „Działalność profesjonalna, naukowa i techniczna”, „społeczne”; „Edukacja”, „Opieka zdrowotna i pomoc społeczna”, „Działalność związana z kulturą, rozrywką i rekreacją”

deaths. <sup>c</sup> By actual workplace and kind of activity (since 2004). <sup>d</sup> Data are compiled considering employed persons on the Population and Housing Census 2002 as well as the Agricultural Census 2002, since 2010 – of the Agricultural activities”, “Administrative and support service activities”, “Public administration and defence; compulsory social security”,

**I. WAŻNIEJSZE DANE O WOJEWÓDZTWIE (cd.)**  
**MAJOR DATA ON THE VOIVODSHIP (cont.)**

Lp.	WYSZCZEGÓLNIENIE	2000	2005	2008	2009
<b>RYNEK LABOUR</b>					
	Przeciętne zatrudnienie:				
	w przemyśle:				
1	w tysiącach .....	.	93,6	103,1	94,0
2	na 1000 ludności .....	.	55,3	60,9	55,5
	w budownictwie:				
3	w tysiącach .....	.	19,3	26,7	27,4
4	na 1000 ludności .....	.	11,4	15,8	16,2
	Bezrobotni zarejestrowani (stan w dniu 31 XII) w tys. ....	150,1	168,8	82,5	105,9
5	2000=100 .....	x	112,5	55,0	70,6
	W % bezrobotnych zarejestrowanych (stan w dniu 31 XII):				
6	kobiety .....	56,3	53,9	58,0	51,3
7	w wieku 24 lata i mniej .....	26,1	20,2	18,4	19,7
8	pozostający bez pracy dłużej niż 1 rok .....	41,5	48,7	30,6	22,0
	Bezrobotni zarejestrowani (stan w dniu 31 XII) na 1 ofertę pracy .....	465	237	77	149
10	Stopa bezrobocia rejestrowanego <sup>a</sup> (stan w dniu 31 XII) w %	20,8	25,6	13,3	17,1
<b>WYNAGRODZENIA. ŚWIADCZENIA WAGES AND SALARIES.</b>					
11	Przeciętne miesięczne wynagrodzenie brutto w zł .....	1741,06	2141,09	2630,07	2771,48
12	2000=100 .....	x	123,0	151,1	159,2
13	w tym: w przemyśle .....	.	2101,84	2671,24	2758,27
14	w budownictwie .....	.	1662,48	2178,81	2268,91
15	Przeciętna liczba emerytów i rencistów w tys. ....	357,2	361,3	369,8	376,5
16	pobierających emerytury i renty wypłacane przez Zakład Ubezpieczeń Społecznych .....	310,0	321,3	334,7	342,9
17	rolników indywidualnych .....	47,2	40,0	35,1	33,5
	Przeciętna miesięczna emerytura i renta brutto w zł:				
18	wypłacana przez Zakład Ubezpieczeń Społecznych ....	815,66	1089,53	1323,76	1443,33
19	rolników indywidualnych <sup>b</sup> .....	650,32	815,88	928,44	985,87
<b>INFRASTRUKTURA KOMUNALNA. MUNICIPAL INFRASTRUCTURE.</b>					
	Długość sieci rozdzielczej (stan w dniu 31 XII) w km:				
20	wodociągowej (bez magistralnej) .....	7173,3	8080,0	8707,0	8940,8
21	kanalizacyjnej <sup>c</sup> .....	2990,3	4307,0	4992,3	5222,7
	Zużycie w gospodarstwach domowych:				
	wody z wodociągów:				
22	w hektometrach sześciennych .....	76,2	65,9	60,6	59,3
23	na 1 mieszkańca w m <sup>3</sup> .....	44,9	38,9	35,8	35,0
	energii elektrycznej w miastach <sup>d</sup> :				
24	w gigawatogodzinach .....	758,4	795,2	830,8	841,6
25	na 1 mieszkańca w kW·h .....	640,5	678,1	713,3	723,5

<sup>a</sup> Do wyliczenia przyjęto liczbę pracujących uwzględniającą pracujących w gospodarstwach indywidualnych 2005-2009 – Narodowego Spisu Powszechnego Ludności i Mieszkań 2002 oraz Powszechnego Spisu Rolnego 2002, społecznych, w przypadku łączenia uprawnień do świadczeń z tego systemu z uprawnieniami do świadczeń z Funduszu utrzymania był dochód z użytkowanego gospodarstwa indywidualnego w rolnictwie.

<sup>a</sup> The number of employed persons, including estimated data of employed persons on private farms in agriculture was Population and Housing Census 2002 as well as the Agricultural Census 2002, since 2010 – of the Agricultural Census this system and to benefits from the Pension Fund. <sup>c</sup> Including collectors. <sup>d</sup> In 2000 excluding households, whose the main

2010	2011	2012	2013	SPECIFICATION	No.
PRACY (dok.) MARKET (cont.)					
				<i>Average paid employment :</i>	
				<i>in industry:</i>	
88,3	91,4	91,0	91,6	<i>in thousands</i>	1
51,2	53,1	52,8	53,3	<i>per 1000 population</i>	2
				<i>in construction:</i>	
25,3	25,4	23,5	21,3	<i>in thousands</i>	3
14,7	14,7	13,6	12,4	<i>per 1000 population</i>	4
110,0	108,9	112,5	111,1	<i>Registered unemployed persons (as of 31 XII) in thous.</i>	
73,3	72,6	75,0	74,0	<i>2000=100</i>	5
				<i>In % of registered unemployed (as of 31 XII):</i>	
52,0	53,8	52,3	52,1	<i>women</i>	6
18,8	17,7	16,9	15,7	<i>aged up 24 years old and less</i>	7
26,3	33,2	33,7	35,3	<i>persons without work for more than 1 year</i>	8
98	130	107	66	<i>Registered unemployed persons (as of 31 XII) per a job offer</i>	9
17,8	17,6	18,2	18,0	<i>Registered unemployment rate <sup>a</sup> (as of 31 XII) in %</i>	10
Z UBEZPIECZEŃ SPOŁECZNYCH SOCIAL SECURITY BENEFITS					
2885,51	3040,79	3179,33	3298,99	<i>Average monthly gross wages and salaries in zł</i>	11
165,7	174,7	182,6	189,5	<i>2000=100</i>	12
2802,71	2957,56	3088,96	3246,02	<i>of which: industry</i>	13
2292,38	2427,69	2517,75	2519,16	<i>construction</i>	14
375,1	367,9	361,3	358,7	<i>Average number of retirees and pensioners in thous.</i>	15
343,0	337,2	331,9	330,4	<i>receiving retirement pay and pensions paid by the Social Insurance Institution</i>	16
32,1	30,7	29,5	28,3	<i>farmers</i>	17
1536,89	1615,86	1707,94	1793,88	<i>Average monthly gross retirement pay and pension in zł:</i>	18
1032,29	1064,30	1136,39	1204,59	<i>paid by the Social Insurance Institution</i>	19
				<i>farmers <sup>b</sup></i>	
MIESZKANIA DWELLINGS					
9661,8	10340,2	10465,8	10620,7	<i>Distribution network (as of 31 XII) in km:</i>	
5578,8	6573,2	7102,7	7284,1	<i>water supply</i>	20
				<i>sewerage <sup>c</sup></i>	21
				<i>Consumption in households:</i>	
				<i>water from water supply systems:</i>	
58,2	57,4	57,0	55,9	<i>in cubic hectometre</i>	22
33,8	33,3	33,1	32,5	<i>per capita in m<sup>3</sup></i>	23
				<i>electricity in urban areas <sup>d</sup>:</i>	
863,2	850,1	828,6	820,9	<i>in gigawatt-hour</i>	24
726,2	716,8	700,1	694,7	<i>per capita in kW·h</i>	25

w rolnictwie wyszacowanych przy uwzględnieniu wyników: w 2000 r. – Powszechnego Spisu Rolnego 1996, w latach od 2010 r. – Powszechnego Spisu Rolnego 2010. <sup>b</sup> Łącznie z wypłatami z pozarolniczego systemu ubezpieczeń Emerytalno-Rentowego. <sup>c</sup> Łącznie z kolektorami. <sup>d</sup> W 2000 r. bez gospodarstw domowych, których głównym źródłem

used for calculation, estimated using the results: in 2000 – of the Agricultural Census 1996, in 2005-2009 – of the 2010. <sup>b</sup> Including payments from non-agricultural social security system in case of a simultaneous right to benefits from source of maintenance was income from a private farm in agriculture.



**I. WAŻNIEJSZE DANE O WOJEWÓDZTWIE (cd.)**  
**MAJOR DATA ON THE VOIVODSHIP (cont.)**

Lp.	WYSZCZEGÓLNIENIE	2000	2005	2008	2009
<b>INFRASTRUKTURA KOMUNALNA.</b> <b>MUNICIPAL INFRASTRUCTURE.</b>					
	Zasoby mieszkaniowe <sup>a</sup> (w 2000 r. – zamieszkane; stan w dniu 31 XII):				
	mieszkania:				
1	w tysiącach .....	520,6	574,9	592,0	599,4
2	na 1000 ludności .....	307	339	350	354
3	izby na 1000 ludności .....	1099	1251	1291	1307
	powierzchnia użytkowa mieszkań w m <sup>2</sup> :				
4	na 1000 ludności .....	18389	22303	23284	23674
5	przeciętna 1 mieszkania .....	60,0	65,7	66,6	66,9
	Mieszkania oddane do użytkowania:				
	mieszkania:				
6	w tysiącach .....	4,1	5,4	7,0	7,7
7	na 1000 ludności .....	2,4	3,2	4,1	4,6
8	izby na 1000 ludności .....	8,8	13,7	15,6	17,1
	powierzchnia użytkowa mieszkań w m <sup>2</sup> :				
9	na 1000 ludności .....	195	333	397	416
10	przeciętna 1 mieszkania .....	80,5	105,1	96,4	91,1
<b>EDUKACJA <sup>b</sup></b> <b>EDUCA</b>					
	Uczniowie w szkołach <sup>c</sup> (stan na początku roku szkolnego) w tys.:				
11	podstawowych <sup>d</sup> .....	142,4	116,7	100,0	95,3
12	gimnazjach .....	53,0	70,1	61,8	57,1
13	zasadniczych zawodowych <sup>e</sup> .....	23,0	9,9	10,2	9,3
14	liceach ogólnokształcących <sup>f</sup> .....	43,9	31,5	29,1	27,8
15	liceach profilowanych .....	x	8,2	1,8	0,7
16	technikach <sup>f</sup> .....	38,9	22,3	22,7	23,4
17	artystycznych ogólnokształcących <sup>g</sup> .....	1,1	0,7	0,6	0,6
18	policealnych .....	9,1	13,6	12,6	10,9
	Absolwenci szkół <sup>c</sup> w tys.:				
19	podstawowych .....	54,5 <sup>h</sup>	21,8	18,9	17,8
20	gimnazjów .....	x	22,8	19,7	18,8
21	zasadniczych zawodowych <sup>e</sup> .....	7,6	3,2	2,7	2,7
22	liceów ogólnokształcących <sup>i</sup> .....	9,0	10,5	10,4	9,5
23	liceów profilowanych .....	x	3,1	1,4	0,9
24	techników <sup>i</sup> .....	7,0	5,7	4,6	4,6
25	artystycznych ogólnokształcących <sup>g</sup> .....	0,2	0,1	0,1	0,1
26	policealnych .....	3,8	4,2	3,0	3,0
27	Absolwenci szkół zasadniczych zawodowych, liceów ogólnokształcących, techników oraz artystycznych ogólnokształcących dających uprawnienia zawodowe <sup>ik</sup> (bez szkół dla dorosłych) na 1000 ludności .....	13,9	13,4	11,3	10,7

<sup>a</sup> Na podstawie bilansów. <sup>b</sup> Patrz uwagi ogólne działu „Edukacja i wychowanie”, ust. 1 i 2 na str. 171. <sup>c</sup> Bez szkół dla <sup>e, f</sup> Od roku szkolnego 2004/05 łącznie: <sup>e</sup> – ze szkołami specjalnymi przysposabiającymi do pracy, <sup>f</sup> – z uzupełniającymi klasy VIII i VI. <sup>i</sup> Łącznie z uzupełniającymi odpowiednio: liceami ogólnokształcącymi od roku szkolnego 2005/06 i technikami do pracy.

<sup>a</sup> Based on balances. <sup>b</sup> See general notes to the chapter “Education”, item 1 and 2 on page 171. <sup>c</sup> Excluding schools for <sup>e, f</sup> Since 2004/05 school year including: <sup>e</sup> – special job-training schools, <sup>f</sup> – supplementary schools: general secondary <sup>i</sup> Including supplementary general schools: general secondary since 2005/06 school year and technical secondary since special job-training schools.

2010	2011	2012	2013	SPECIFICATION	No.
MIESZKANIA (dok.) DWELLINGS (cont.)					
				<i>Dwellings stocks<sup>a</sup> (in 2000 - inhabited; (as of 31 XII):</i>	
				<i>dwellings:</i>	
604,1	618,7	624,3	628,9	<i>in thousands</i>	1
356	359	363	366	<i>per 1000 population</i>	2
1318	1381	1394	1407	<i>rooms per 1000 population</i>	3
				<i>usable floor space of dwellings in m<sup>2</sup>:</i>	
23954	25017	25334	25645	<i>per 1000 population</i>	4
67,1	69,7	69,9	70,1	<i>average per dwelling</i>	5
				<i>Dwellings completed:</i>	
				<i>dwellings:</i>	
6,1	6,0	7,1	5,5	<i>in thousands</i>	6
3,6	3,5	4,1	3,2	<i>per 1000 population</i>	7
14,4	14,0	16,0	13,4	<i>rooms per 1000 population</i>	8
				<i>usable floor space of dwellings in m<sup>2</sup>:</i>	
346	335	386	330	<i>per 1000 population</i>	9
97,2	96,9	94,0	103,2	<i>average per dwelling</i>	10
I WYCHOWANIE TION <sup>b</sup>					
				<i>Pupils and students in schools<sup>c</sup> (as of beginning of the school year) in thous.:</i>	
94,1	93,8	92,8	92,0	<i>primary<sup>d</sup></i>	11
55,8	52,4	49,8	47,7	<i>lower secondary</i>	12
9,9	9,5	9,0	8,4	<i>basic vocational<sup>e</sup></i>	13
27,1	26,1	24,6	22,9	<i>general secondary<sup>f</sup></i>	14
0,4	0,3	0,1	0,1	<i>specialized secondary</i>	15
22,5	21,9	21,4	20,8	<i>technical<sup>f</sup></i>	16
0,7	0,6	0,6	0,6	<i>general art<sup>g</sup></i>	17
12,8	13,9	13,4	10,8	<i>post-secondary</i>	18
				<i>Graduates in schools<sup>c</sup> in thous.:</i>	
17,0	15,9	15,4	15,3	<i>primary</i>	19
18,9	18,0	16,8	16,0	<i>lower secondary</i>	20
3,2	3,2	2,8	2,9	<i>basic vocational<sup>e</sup></i>	21
9,0	8,6	8,4	8,2	<i>general secondary<sup>i</sup></i>	22
0,3	0,2	0,1	0,1	<i>specialized secondary</i>	23
4,6	4,8	4,8	4,8	<i>technical<sup>i</sup></i>	24
0,1	0,1	0,1	0,1	<i>general art<sup>g</sup></i>	25
3,0	3,2	3,6	3,4	<i>post-secondary</i>	26
				<i>Graduates of basic vocational, general and technical secondary as well as general art leading to professional certification schools<sup>k</sup> (excluding schools for adults) per 1000 population</i>	27
10,1	9,8	9,4	9,4		

dorosłych, z wyjątkiem szkół policealnych. *d* Bez dzieci w wieku 6 lat objętych edukacją w placówkach wychowania przedszkolnego odpowiednio: liceami ogólnokształcącymi i technikami. *g* Dające uprawnienia zawodowe. *h* Dane obejmują absolwentów od roku szkolnego 2006/07. *k* Od roku szkolnego 2004/05 łącznie z liceami profilowanymi i szkołami specjalnymi przysposabiającymi

adults, except post-secondary schools. *d* Excluding children aged 6 attending pre-primary education establishments and technical secondary respectively. *g* Leading to professional certification. *h* Data include graduates of 8th and 6th grade. 2006/07 school year respectively. *k* Since 2004/05 school year including specialized secondary schools as well as

**I. WAŻNIEJSZE DANE O WOJEWÓDZTWIE (cd.)**  
**MAJOR DATA ON THE VOIVODSHIP (cont.)**

Lp.	WYSZCZEGÓLNIENIE	2000	2005	2008	2009
<b>EDUKACJA<sup>a</sup></b>					
<b>EDUCA</b>					
1	Studenci szkół wyższych <sup>b</sup> (stan w dniu 30 XI) w tys. . . . .	92,6	87,5	75,9	72,4
2	Absolwenci szkół wyższych <sup>bc</sup> w tys. . . . .	18,1	18,8	17,0	17,1
3	Uczniowie szkół dla dorosłych (stan na początku roku szkolnego) w tys. . . . .	20,4	16,2	14,3	14,2
4	Absolwenci szkół dla dorosłych w tys. . . . .	5,6	5,2	3,3	3,2
5	Wychowanie przedszkolne (stan na początku roku szkolnego): miejsca w przedszkolach w tys. . . . .	29,4	27,6	28,3	31,2
6	dzieci <sup>d</sup> w tys.: . . . . .				
6	w przedszkolach . . . . .	29,1	26,6	29,3	31,4
7	w oddziałach przedszkolnych przy szkołach podstawowych . . . . .	10,0	8,3	8,2	9,2
8	Dzieci w przedszkolach (stan na początku roku szkolnego) na 1000 dzieci w wieku 3–6 lat . . . . .	362	397	454	481
<b>OCHRONA ZDROWIA<sup>e</sup></b>					
<b>HEALTH CARE<sup>e</sup></b>					
9	Pracownicy medyczni <sup>f</sup> (stan w dniu 31 XII): . . . . .				
9	lekarze . . . . .	3551	3306	3482	3623
10	lekarze stomatolodzy . . . . .	629	677	708	828
11	pielęgniarki <sup>g</sup> . . . . .	7591	7056	7155	7231
12	Łóżka w szpitalach ogólnych <sup>h</sup> (stan w dniu 31 XII) na 10 tys. ludności . . . . .	51,1	46,2	47,1	47,0
13	Leczeni w szpitalach ogólnych na 10 tys. ludności . . . . .	1656	1844	1848	1844
14	Przychodnie <sup>i</sup> (stan w dniu 31 XII) . . . . .	313	535	727	765
15	Apteki ogólnodostępne <sup>k</sup> (stan w dniu 31 XII) . . . . .	321	425	449	413
16	Liczba ludności na 1 aptekę . . . . .	5290	3986	3771	4100
17	Porady udzielone w zakresie ambulatoryjnej opieki zdrowotnej na 1 mieszkańca: . . . . .				
17	lekarskie . . . . .	5,4	5,7	6,7	6,5
18	stomatologiczne . . . . .	0,8	0,7	0,9	1,0
19	Dzieci w żłobkach <sup>l</sup> i klubach dziecięcych (stan w dniu 31 XII) na 1000 dzieci w wieku <sup>m</sup> do 3 lat. . . . .	32,6	30,5	33,9	32,8
<b>KULTURA.</b>					
<b>CULTURE.</b>					
20	Biblioteki publiczne (łącznie z filiami; stan w dniu 31 XII) . . . . .	397	380	380	383
21	Księgozbiór bibliotek publicznych (stan w dniu 31 XII) na 1000 ludności w wol. . . . .	4241	4174	4149	4206
22	Czytelniczy bibliotek publicznych na 1000 ludności . . . . .	207	189	167	166
23	Wypożyczenia księgozbioru z bibliotek publicznych w wol.: na 1000 ludności . . . . .	3925	3680	2968	2952
24	na 1 czytelnika . . . . .	19,0	19,5	17,8	17,8
25	Miejsca w teatrach i instytucjach muzycznych (stan w dniu 31 XII) na 1000 ludności . . . . .	2,0	2,0	1,8	1,7
26	Widzowie i słuchacze w teatrach i instytucjach muzycz- nych <sup>n</sup> na 1000 ludności . . . . .	288	302	282	260
27	Muzea i oddziały muzealne (stan w dniu 31 XII) . . . . .	20	22	22	25
28	Zwiedzający muzea i wystawy na 1000 ludności . . . . .	324	214	212	255

<sup>a</sup> Patrz uwagi ogólne do działu „Edukacja i wychowanie”, ust. 1 i 2 na str. 171. <sup>b</sup> Łącznie z filiami, zamiejscowymi podstawowymi resortu spraw wewnętrznych; bez cudzoziemców. <sup>c</sup> Z poprzedniego roku akademickiego, a w roku 2000 – z roku kalendarzowego; placówek – zespołami wychowania przedszkolnego i punktami przedszkolnymi; od roku 2007 bez wychowania przedszkolnego z dziećmi przebywającymi przez cały rok szkolny w placówkach wykonujących działalność leczniczą. <sup>e</sup> W 2012 r. dane podaje się łącznie z MON, lekarska i pielęgniarska. <sup>g</sup> Łącznie z magistrami pielęgniarstwa. <sup>h</sup> Bez miejsc dziennych na oddziałach szpitalnych; od 2008 r. łącznie z łózkami. <sup>k</sup> Patrz uwagi ogólne do działu „Ochrona zdrowia i opieka społeczna”, ust. 6 str. 209. <sup>l</sup> Łącznie z oddziałami żłobkowymi. <sup>m</sup> Do 2010 r. bez klubów

<sup>a</sup> See general notes to the chapter “Education”, item 1 and 2 on page 171. <sup>b</sup> Including branch sections, basic of National Defence and the Ministry of Internal Affairs; excluding foreigners. <sup>c</sup> From the previous academic year, and in entities excluding in division according to type, pre-primary education groups and pre-primary points; since 2007 excluding year including the children attending for all school year in the units performing health care activities. <sup>e</sup> In 2012 data include directly with a patient; since 2006 including persons for whom the primary workplace is a medical and nurse practice. <sup>i</sup> See general notes to the chapter “Health care and social welfare” item 2 on page 208. <sup>k</sup> See general notes to the chapter “Health concern activity performed in voivodship area, including outdoor events.”

2010	2011	2012	2013	SPECIFICATION	No.
<b>I WYCHOWANIE (dok.)</b>					
<i>TION<sup>a</sup> (cont.)</i>					
66,4	62,9	57,9	53,7	Students of higher education institutions <sup>b</sup> (as of 30 XI) in thous.	1
19,1	17,3	16,1	14,6	Graduates of higher education institutions <sup>bc</sup> in thous.	2
15,3	15,5	14,7	12,9	Students of schools for adults (as of beginning of the school year) in thous.	3
3,3	3,5	3,8	3,8	Graduates of schools for adults in thous.	4
32,9	35,2	36,5	38,3	Pre-primary education (as of beginning of the school year): places in nursery schools in thous.	5
32,6	34,7	35,9	36,7	children <sup>d</sup> in thous.:	6
10,4	12,6	12,7	14,4	in nursery schools	7
				in pre-primary sections in primary schools	8
470	475	478	488	Children in nursery schools (as of beginning of the school year) per 1000 children aged 3–6	
<b>I POMOC SPOŁECZNA</b>					
<b>SOCIAL WELFARE</b>					
3756	4004	3931	4103	Medical personnel <sup>f</sup> (as of 31 XII):	
872	888	550	723	doctors	9
7370	7583	9410	7978	dentists	10
				nurses <sup>g</sup>	11
45,2	45,0	48,7	48,9	Beds in general hospitals <sup>h</sup> (as of 31 XII) per 10 thous. population	12
1740	1801	2027	1996	In-patients in general hospitals per 10 thous. population	13
781	884	889	902	Out-patients departments <sup>i</sup> (as of 31 XII)	14
481	491	502	520	Generally available pharmacies <sup>k</sup> (as of 31 XII)	15
3584	3509	3429	3306	Population per 1 pharmacy	16
				Consultations provided within the scope of out-patient health care per capita:	
6,4	6,5	7,0	7,1	doctors	17
0,9	1,0	1,0	1,0	dentists	18
32,6	38,6	46,3	59,8	Children in nurseries <sup>l</sup> and children's clubs (as of 31 XII) per 1000 children <sup>m</sup> up to age 3	19
<b>TURYSTYKA</b>					
<b>TOURISM</b>					
378	375	373	373	Public libraries (including branches; as of 31 XII)	20
4096	4066	4119	4061	Public library collections (as of 31 XII) per 1000 population in vol.	21
160	154	151	152	Public library borrowers per 1000 population	22
2816	2766	2763	2695	Public library loans in vol.:	
17,6	18,0	18,3	17,7	per 1000 population	23
				per borrower	24
1,9	1,9	1,7	2,0	Seats in theatres and music institutions <sup>n</sup> (as of 31 XII) per 1000 population	25
230	239	213	223	Audience in theatres and music institutions per 1000 population	26
27	25	24	28	Museums with branches (as of 31 XII)	27
258	252	255	265	Museum and exhibition visitors per 1000 population	28

jednostkami organizacyjnymi oraz zamiejscowymi ośrodkami dydaktycznymi, bez szkół resortu obrony narodowej oraz patrz uwagi ogólne działu „Edukacja i wychowanie”, ust. 13 na str. 174. <sup>d</sup> Od roku 2008 łącznie z – nieuwzględnionymi w podziale według rodzaju w placówkach wykonujących działalność leczniczą (do 2011 r. określanymi jako zakłady opieki zdrowotnej); w roku szkolnym 2013/14 łącznie MSW i ABW. <sup>f</sup> Od 2005 pracujący bezpośrednio z pacjentem; od 2006 r. łącznie z osobami dla których głównym miejscem pracy jest praktyka i inkubatorami dla noworodków. <sup>i</sup> Patrz uwagi ogólne do działu „Ochrona zdrowia i opieka społeczna”, ust. 2 na str. 208. dziecięcych. <sup>n</sup> Dane dotyczą działalności prowadzonej na terenie województwa, łącznie z imprezami organizowanymi w plenerze. <sup>o</sup> organizational units in another location as well as teaching centres in another location, excluding academies of the Ministry 2000 – the calendar year; see general notes to the chapter “Education”, item 13 on page 174. <sup>d</sup> Since 2008 including, pre-primary education in the units performing health care activities (until the 2011 defined as health care institution); in the 2013/14 school health care: of the Ministry of National Defence, the Ministry of Interior, the Internal Security Agency. <sup>f</sup> Since 2005 working <sup>g</sup> Including master nurses. <sup>h</sup> Excluding day places in hospital wards; since 2008 including beds and incubators for newborns. care and social welfare” item 6 on page 209. <sup>i</sup> Including nursery wards. <sup>m</sup> Until 2010 excluding children’s clubs. <sup>n</sup> Data

**I. WAŻNIEJSZE DANE O WOJEWÓDZTWIE (cd.)**  
**MAJOR DATA ON THE VOIVODSHIP (cont.)**

Lp.	WYSZCZEGÓLNIENIE	2000	2005	2008	2009
KULTURA. CULTURE.					
1	Kina stałe (stan w dniu 31 XII) . . . . .	42	31	24	21
2	Miejsca na widowni w kinach stałych (stan w dniu 31 XII) na 1000 ludności . . . . .	6,2	6,1	5,2	4,8
3	Widzowie w kinach stałych na 1000 ludności . . . . .	480	712	819	815
Abonenci (stan w dniu 31 XII) na 1000 ludności:					
4	radiowi . . . . .	271	246	206	197
5	telewizyjni . . . . .	266	239	200	192
6	Baza noclegowa turystyki <sup>a</sup> (stan w dniu 31 VII) . . . . .	1135	840	840	839
7	w tym hotele . . . . .	53	64	78	87
8	Miejsca noclegowe (stan w dniu 31 VII) na 10 tys. ludności	765,2	621,1	637,0	646,7
9	Korzystający z noclegów na 1000 ludności . . . . .	864	912	1030	1047
ROLNICTWO <sup>b</sup> AGRICULTURE <sup>b</sup>					
10	Użytki rolne (stan w czerwcu) <sup>cd</sup> w tys. ha . . . . .	1105,1	993,4	965,5	952,3
11	w tym w dobrej kulturze rolnej % . . . . .	x	x	92,3	93,0
12	Powierzchnia zasiewów (stan w czerwcu) <sup>de</sup> w tys. ha . . . . .	696,3	691,8	708,6	697,9
w tym w %:					
13	zboża podstawowe (łącznie z mieszankami zbożowymi)	74,6	73,2	69,9	70,6
14	w tym: pszenica . . . . .	30,4	29,4	26,5	26,0
15	żyto . . . . .	15,2	12,8	13,0	13,7
16	ziemniaki . . . . .	4,8	3,6	3,6	3,6
17	buraki cukrowe . . . . .	2,0	1,8	1,2	1,4
Zbiory w tys. t:					
18	zboża podstawowe (łącznie z mieszankami zbożowymi)	1376,4	1775,1	1538,1	2054,3
19	w tym: pszenica . . . . .	695,0	865,3	754,3	909,2
20	żyto . . . . .	219,0	241,1	269,6	344,0
21	ziemniaki <sup>f</sup> . . . . .	723,0	497,7	541,6	564,3
22	buraki cukrowe . . . . .	532,8	549,8	346,0	443,3
Plony z 1 ha w dt:					
23	zboża podstawowe (łącznie z mieszankami zbożowymi)	26,5	35,1	31,1	41,7
24	w tym: pszenica . . . . .	32,9	42,5	40,2	50,1
25	żyto . . . . .	20,6	27,1	29,3	35,9
26	ziemniaki <sup>f</sup> . . . . .	218	203	215	227
27	buraki cukrowe . . . . .	378	435	400	460
Zwierzęta gospodarskie <sup>g</sup> :					
bydło (stan w czerwcu):					
28	w tysiącach sztuk . . . . .	153,2	105,1	110,7	96,1
29	na 100 ha użytków rolnych <sup>e</sup> w szt. . . . .	14,2	10,6	11,5	10,1
trzoda chlewna (stan w końcu lipca):					
30	w tysiącach sztuk . . . . .	601,0	496,8	416,7	373,2
31	na 100 ha użytków rolnych <sup>e</sup> w szt. . . . .	55,6	50,0	43,2	39,2
Produkcja na 1 ha użytków rolnych <sup>e</sup> :					
32	żywca rzeźnego w przeliczeniu na mięso (łącznie z tłuszczami i podrobami) <sup>g</sup> w kg . . . . .	115	147	166	156
33	mleka krowiego w l . . . . .	242	196	206	195

<sup>a</sup> Od 2011 r. dotyczy obiektów posiadających 10 i więcej miejsc noclegowych. <sup>b</sup> Dane według siedziby użytkownika gruntów posiadaczy poniżej 1 ha użytków rolnych prowadzących działalność rolniczą o małej skali; <sup>d</sup> W 2010 r. dane oraz upraw na przyoranie (nawozy zielone). <sup>f</sup> Od 2010 r. bez ogrodów przydomowych. <sup>g</sup> Dotyczy mięsa: poubojowej ciepłej.

<sup>a</sup> Since 2011 concern establishments 10 and more bed places. <sup>b</sup> Data are presented according to the official residence owners of less than 1 ha of agricultural land who conduct agricultural activities on a small scale; as well as area intended for ploughing (green fertilizers). <sup>f</sup> Since 2010 excluding kitchen gardens. <sup>g</sup> Concerns weight.

2010	2011	2012	2013	SPECIFICATION	No.
TURYSTYKA (dok.)					
TOURISM (cont.)					
21	22	21	20	Fixed cinemas (as of 31 XII)	1
5,1	5,1	5,8	5,7	Seats in fixed cinemas (as of 31 XII) per 1000 population	2
910	868	901	676	Audience in fixed cinemas per 1000 population	3
192	191	193	195	Subscribers (as of 31 XII) per 1000 population:	
186	185	186	187	radio	4
816	845	1219	1293	television	5
92	93	104	106	Tourist accommodation establishments <sup>a</sup> (as of 31 VII) of which hotels	6
617,6	619,1	696,6	697,2	Number of beds (as of 31 VII) per 10 thous. population	7
1013	1082	1161	1215	Tourists accommodated per 1000 population	8
I LEŚNICTWO					
AND FORESTRY					
909,8	866,9	868,5	836,8	Agricultural land (as of June) <sup>cd</sup> in thous. ha	10
95,3	93,5	93,6	98,6	of which in good agricultural condition in %	11
660,9	608,7	612,2	602,0	Sown area (as of June) <sup>de</sup> in thous. ha	12
61,9	71,3	63,5	59,6	of which in %:	
25,2	29,7	25,7	22,7	basic cereals (including cereal mixed)	13
10,5	11,2	13,7	15,4	of which: wheat	14
2,3	2,2	1,8	1,9	rye	15
1,8	1,9	1,9	1,6	potatoes	16
				sugar beets	17
1820,3	1542,4	1559,9	1629,5	Crop production in thous. t:	
908,2	758,7	720,0	729,9	basic cereals (including cereal mixed)	18
233,5	203,4	301,0	374,0	of which: wheat	19
351,7	340,2	289,5	281,7	rye	20
555,6	774,8	692,3	593,9	potatoes <sup>f</sup>	21
				sugar beets	22
44,5	35,5	40,2	45,4	Yields per 1 ha in dt:	
54,5	41,9	45,7	53,5	basic cereals (including cereal mixed)	23
33,6	29,8	36,0	40,4	of which: wheat	24
236	254	262	244	rye	25
459	659	608	630	potatoes <sup>f</sup>	26
				sugar beets	27
104,3	96,1	100,9	92,8	Livestock <sup>d</sup> :	
11,5	11,1	11,6	11,1	cattle (as of June):	
380,7	376,0	315,1	278,6	in thousands heads	28
41,8	43,4	36,3	33,3	per 100 ha of agricultural land <sup>e</sup> in heads	29
				pigs (as of the end of July):	
186	199	189	195	in thousands heads	30
192	207	211	189	per 100 ha of agricultural land <sup>e</sup> in heads	31
				Production per 1 ha of agricultural land <sup>e</sup> :	
				of animals for slaughter in terms of meat (including fats) <sup>g</sup>	32
				in kg	
				cows' milk in l	33

gospodarstwa. <sup>c</sup> Od 2010 r. bez gruntów posiadaczy użytków rolnych nieprowadzących działalności rolniczej oraz Powszechnego Spisu Rolnego. <sup>e</sup> Od 2010 r. bez powierzchni upraw trwałych, ogrodów przydomowych wołowego, cielęcego, wieprzowego, baraniego, końskiego, drobiowego, koziego, króliczego i dziczyzny; w wadze

of land user. <sup>c</sup> Since 2010 excluding land of owners of agricultural land who do not conduct agricultural activities and <sup>d</sup> In 2010 data of the Agricultural Census. <sup>e</sup> Since 2010 excluding permanent crops, kitchen gardens meat: beef, veal, pork, mutton, horseflesh, poultry, goat, rabbit and game; in postslaughter warm weight.

**I. WAŻNIEJSZE DANE O WOJEWÓDZTWIE (cd.)**  
**MAJOR DATA ON THE VOIVODSHIP (cont.)**

Lp.	WYSZCZEGÓLNIENIE	2000	2005	2008	2009
ROLNICTWO <sup>a</sup>					
AGRICULTURAL <sup>a</sup>					
1	Skup produktów rolnych na 1 ha użytków rolnych <sup>b</sup> :				
	ziarno zbóż podstawowych (łącznie z mieszankami zbożowymi) w kg . . . . .	727	767	900	1288
2	ziemiaki w kg . . . . .	99	117	97	99
3	buraki cukrowe w kg . . . . .	493	553	358	465
4	żywiec rzeźny w przeliczeniu na mięso (łącznie z tłuszczami) <sup>c</sup> w kg . . . . .	78	125	142	135
5	mleko krowie w l . . . . .	127	166	168	166
	Zużycie nawozów w przeliczeniu na czysty składnik na 1 ha użytków rolnych <sup>b,c,d</sup> w kg:				
6	mineralnych lub chemicznych (łącznie z wieloskładnikowymi) . . . . .	111,1	117,8	130,1	121,4
7	wapniowych . . . . .	140,9	90,1	77,6	62,8
8	Ciągniki rolnicze (stan w czerwcu; w 2000 r. – stan w dniu 31 XII) na 100 ha użytków rolnych <sup>b,e</sup> w szt. . . . .	3,3	3,2	3,9	4,0
9	Powierzchnia gruntów leśnych (stan w dniu 31 XII) w tys. ha	808,4	820,4	825,2	826,9
	Powierzchnia lasów (stan w dniu 31 XII):				
10	w tysiącach hektarów . . . . .	785,5	797,5	801,4	803,1
11	na 1 mieszkańca w ha . . . . .	0,5	0,5	0,5	0,5
12	Lesistość (stan w dniu 31 XII) w % . . . . .	34,3	34,8	35,0	35,1
13	Pozyskanie drewna (grubizny) na 100 ha powierzchni lasów w m <sup>3</sup> . . . . .	349,6	397,8	418,2	439,4
PRZE					
INDU					
	Produkcja sprzedana przemysłu:				
14	w milionach złotych (ceny bieżące) . . . . .	.	21163,4	27680,5	26213,9
15	rok poprzedni =100 (ceny stałe) . . . . .	.	.	103,3	96,2
16	2005 = 100 (ceny stałe) . . . . .	.	100,0	119,0	114,5
17	na 1 zatrudnionego w zł (ceny bieżące) . . . . .	.	225008	268482	278972
18	na 1 mieszkańca w zł (ceny bieżące) . . . . .	.	12491	16356	15481
BUDOWNI					
CONSTRU					
	Sprzedaż produkcji budowlano-montażowej <sup>f</sup> (ceny bieżące):				
19	w milionach złotych . . . . .	.	3572,0	7325,0	6519,8
20	w tym sektor prywatny w % ogółem . . . . .	.	97,7	98,4	99,3
21	na 1 mieszkańca w zł. . . . .	.	2108	4328	3850
TRANSPORT. ŁĄCZNOŚĆ					
TRANSPORT. COMMUNICATIONS					
	Linie kolejowe eksploatowane normalnotorowe <sup>g</sup> :				
22	w kilometrach . . . . .	1386	1208	1214	1206
23	na 100 km <sup>2</sup> powierzchni ogólnej w km. . . . .	6,1	5,3	5,3	5,3
	Drogi publiczne o twardej nawierzchni (miejskie i zamiejskie):				
24	w kilometrach . . . . .	12973	12740	13175	13521
25	na 100 km <sup>2</sup> powierzchni ogólnej w km . . . . .	56,6	55,6	57,5	59,0
	Samochody osobowe zarejestrowane <sup>h</sup> :				
26	w tysiącach sztuk . . . . .	413,3	454,9	649,7	678,4
27	na 1000 ludności . . . . .	243	268	384	401

<sup>a</sup> Dane według siedziby użytkownika gospodarstwa. <sup>b</sup> Od 2010 r. bez gruntów posiadaczy użytków rolnych rolniczą o małej skali. <sup>c</sup> Dotyczy mięsa: wołowego, cielęcego, wieprzowego, baraniego, końskiego i drobiowego; <sup>d</sup> Zrealizowanej przez podmioty budowlane – według miejsca wykonywania robót. <sup>e</sup> Dane dotyczą sieci kolejowej <sup>f</sup> Od 2011 r. łącznie z posiadającymi pozwolenia czasowe wydane w końcu roku.

<sup>a</sup> Data are presented according to the official residence of land user. <sup>b</sup> Since 2010 excluding land of owners of agricultural activities on a small scale. <sup>c</sup> Concerns meat: beef, veal, pork, mutton, horseflesh and poultry; in agricultural units – by place of performing works. <sup>d</sup> Data concern rail network of Polskie Koleje Państwowe (PKP), ding having temporary permission given at the end of the year.

2010	2011	2012	2013	SPECIFICATION	No.
I LEŚNICTWO (dok.) AND FORESTRY (cont.)					
				Procurement of agricultural products per 1 ha of agricultural land <sup>b</sup> :	
1121	1083	1206	1345	basic cereal grains (including cereal mixed) in kg	1
127	121	142	113	potatoes in kg	2
548	842	914	642	sugar beets in kg	3
159	176	164	182	animals for slaughter in terms of meat (including fats) <sup>c</sup> in kg	4
163	166	164	178	cows' milk in l	5
				Consumption of fertilizers in terms of pure ingredient per 1 ha of agricultural land <sup>b,d</sup> in kg:	
129,1	126,7	141,2	136,8	mineral or chemical (including mixed fertilizers)	6
69,2	59,0	46,9	54,2	lime	7
3,5	x	x	3,4	Agricultural tractors (as of June; in 2000 – as of 31 XII) per 100 ha of agricultural land <sup>d</sup> in units	8
828,7	832,4	833,4	834,0	Forest land (as of 31 XII) in thous. ha	9
804,7	808,3	809,4	810,1	Forest areas (as of 31 XII): in thousands hectare	10
0,5	0,5	0,5	0,5	per capita in ha	11
35,2	35,3	35,4	35,4	Forest cover (as of 31 XII) in %	12
452,3	486,2	500,0	511,5	Removals (timber) per 100 ha of forest area in m <sup>3</sup>	13
MYSŁ STRY					
25809,1	32708,1	33999,5	34372,8	Sold production of industry: in million zlotys (current prices)	14
103,0	117,5	101,8	104,7	previous year = 100 (constant prices)	15
117,9	139,1	143,0	149,7	2005 = 100 (constant prices)	16
293883	360075	375908	377516	per employee in zl (current prices)	17
14969	18982	19742	19989	per capita in zl (current prices)	18
CTWO CTION					
6967,6	7838,2	6613,1	6133,9	Sales of construction and assembly production <sup>f</sup> (current prices): in million zlotys	19
99,2	99,3	98,8	99,0	of which private sector in % of total	20
4041	4549	3840	3567	per capita in zl	21
– stan w dniu 31 XII – as of 31 XII					
1203	1202	1254	1183	Railway lines operated – standard gauge <sup>g</sup> : in kilometres	22
5,3	5,3	5,5	5,2	per 100 km <sup>2</sup> of total area in km	23
13549	13551	13647	13700	Hard surface public roads (urban and non-urban): in kilometres	24
59,2	59,2	59,6	59,8	per 100 km <sup>2</sup> of total area in km	25
710,6	753,9	781,5	811,9	Registered passenger cars <sup>h</sup> : in thousand units	26
412	438	454	472	per 1000 population	27

nieprowadzących działalności rolniczej oraz gruntów posiadaczy poniżej 1 ha użytków rolnych prowadzących działalność w wadze poubojowej ciepłej. *d* W roku gospodarczym. *e* W 2010 r. dane Powszechnego Spisu Rolnego. Polskich Kolei Państwowych (PKP), od 2005 r. również innych podmiotów, będących zarządcami infrastruktury kolejowej.

land who do not conduct agricultural activities and owners of less than 1 ha of agricultural land who conduct post-slaughter warm weight. *d* In farming year. *e* In 2010 data of the Agricultural Census. *f* Realized by construction as well as since 2005 of other entities which are administrators of railway infrastructure infrastructure. *h* Since 2011 inclu-



**I. WAŻNIEJSZE DANE O WOJEWÓDZTWIE (cd.)**  
**MAJOR DATA ON THE VOIVODSHIP (cont.)**

Lp.	WYSZCZEGÓLNIENIE	2000	2005	2008	2009
TRANSPORT. ŁĄCZNOŚĆ					
TRANSPORT. COMMUNICATIONS					
1	Placówki dla usług pocztowych <sup>a</sup> :				
	w liczbach bezwzględnych .....	407	385	443	458
2	na 100 tys. ludności .....	23,9	22,7	26,2	27,0
3	Telefoniczne łącza główne <sup>b</sup> :				
	w tysiącach .....	523,3	520,5	406,4	417,4
4	na 1000 ludności .....	308,2	307,2	240,1	246,5
HAN					
TRA					
5	Sprzedaż detaliczna towarów (ceny bieżące):				
	w milionach złotych .....	12319,5	15385,0	17919,9	19538,1
6	na 1 mieszkańca w zł .....	7257	9081	10589	11539
7	Sklepy (stan w dniu 31 XII) w tys. ....	21987 <sup>c</sup>	19586	20842	18416
8	Liczba ludności (stan w dniu 31 XII) na 1 sklep .....	79 <sup>c</sup>	86	81	92
FINANSE					
PUBLIC					
	<b>Budżety gmin <sup>d</sup></b>				
	Dochody:				
9	w milionach złotych .....	1497,5	2316,6	3097,6	3256,0
10	na 1 mieszkańca w zł .....	1327	2043	2725	2859
	Wydatki:				
11	w milionach złotych .....	1584,4	2294,1	3132,3	3486,4
12	na 1 mieszkańca w zł .....	1403	2023	2755	3062
	<b>Budżety miast na prawach powiatu</b>				
	Dochody:				
13	w milionach złotych .....	1076,1	1345,9	1814,9	1807,8
14	na 1 mieszkańca w zł .....	1893	2403	3267	3260
	Wydatki:				
15	w milionach złotych .....	1170,7	1322,6	1811,8	1971,7
16	na 1 mieszkańca w zł .....	2059	2361	3262	3556
	<b>Budżety powiatów</b>				
	Dochody:				
17	w milionach złotych .....	663,6	726,4	1005,9	1054,8
18	na 1 mieszkańca w zł .....	588	641	884	926
	Wydatki:				
19	w milionach złotych .....	670,4	728,5	1016,1	1097,4
20	na 1 mieszkańca w zł .....	594	642	894	964
	<b>Budżet województwa</b>				
	Dochody:				
21	w milionach złotych .....	171,7	272,7	541,1	1075,1
22	na 1 mieszkańca w zł .....	101	161	320	635
	Wydatki:				
23	w milionach złotych .....	174,5	328,3	536,0	1091,4
24	na 1 mieszkańca w zł .....	103	194	317	645

<sup>a</sup> Dane dotyczą poczty publicznej; w 2000 r. placówki pocztowe i placówki usług telekomunikacyjnych. <sup>b</sup> Dane metody badania sklepów. <sup>d</sup> Bez dochodów i wydatków gmin mających również status miasta na prawach powiatu.

<sup>a</sup> Data concern public post; in 2000 post offices and telecommunication service offices. <sup>b</sup> Data concern operators of <sup>d</sup> Excluding revenue and expenditure of gminas which are also cities with powiat status.

2010	2011	2012	2013	SPECIFICATION	No.
– stan w dniu 31 XII (dok.)					
– as of 31 XII (cont.)					
458	462	497	447	Post service offices <sup>a</sup> :	1
26,6	26,7	28,9	26,0	in absolute numbers	2
358,4	305,6	268,3	247,3	Fixed main line <sup>b</sup> :	3
207,9	177,4	155,9	143,9	in thousands	4
				per 1000 population	
DEL					
DE					
19534,0	20539,1	21096,2	20054,9	Retail sales (current prices):	5
11329	11920	12250	11662	in million zlotys	6
14091	15616	18881	17454	per capita in zł	7
122	110	91	98	Shops (as of 31 XII) in thous.	8
				Population (as of 31 XII) per shop	
PUBLICZNE					
FINANCE					
3459,6	3694,8	3940,8	4056,9	<b>Budgets of gminas <sup>d</sup></b>	9
2975	3179	3391	3496	Revenue:	10
3854,4	3916,7	3960,7	4057,1	in million zlotys	11
3315	3370	3408	3497	per capita in zł	12
				Expenditure:	
				in million zlotys	
				per capita in zł	
				<b>Budgets of cities with powiat status</b>	
				Revenue:	
1831,3	2001,5	2301,4	2436,4	in million zlotys	13
3262	3569	4111	4356	per capita in zł	14
				Expenditure:	
2079,1	2311,5	2519,9	2465,1	in million zlotys	15
3703	4122	4501	4407	per capita in zł	16
				<b>Budgets of powiaty</b>	
				Revenue:	
1163,8	1225,8	1192,8	1223,3	in million zlotys	17
1001	1055	1026	1054	per capita in zł	18
				Expenditure:	
1265,6	1298,9	1203,0	1188,4	in million zlotys	19
1088	1118	1035	1033	per capita in zł	20
				<b>Budget of voivodship</b>	
				Revenue:	
735,8	743,4	786,7	792,3	in million zlotys	21
427	432	457	461	per capita in zł	22
				Expenditure:	
786,1	852,5	822,7	829,6	in million zlotys	23
456	495	478	482	per capita in zł	24

dotyczą operatorów telekomunikacyjnych sieci publicznej. c Dane nieporównywalne w związku ze zmianą w 2004 r.

the public telecommunication network. c Data are not comparable due to change in 2004 the method of shop survey.

**I. WAŻNIEJSZE DANE O WOJEWÓDZTWIE (dok.)**  
**MAJOR DATA ON THE VOIVODSHIP (cont.)**

Lp.	WYSZCZEGÓLNIENIE	2000	2005	2008	2009
INWESTYCJE. INVESTMENTS.					
	Nakłady inwestycyjne (ceny bieżące):				
1	w milionach złotych .....	4916,9	4797,2	9023,0	8523,2
2	na 1 mieszkańca w zł .....	2896	2831	5332	5034
	Wartość brutto środków trwałych (stan w dniu 31 XII; bieżące ceny ewidencyjne):				
3	w milionach złotych .....	65698,3	79595,7	93466,8	100331,6
4	na 1 mieszkańca w zł .....	38693	46982	55209	59256
RACHUNKI REGIONAL					
	Produkt krajowy brutto (ceny bieżące):				
5	w milionach złotych .....	33126	40101	51051	52478
6	na 1 mieszkańca w zł .....	19514	23669	30165	30440
7	Produkt krajowy brutto (ceny stałe) – rok poprzedni = 100	.	103,4	102,8	102,2
	Wartość dodana brutto (ceny bieżące):				
8	w milionach złotych .....	29470	35331	44689	46636
9	na 1 mieszkańca w zł .....	17361	20853	26406	27051
	Nominalne dochody do dyspozycji brutto w sektorze gospodarstw domowych:				
10	w milionach złotych .....	24236	28711	35167	36897
11	na 1 mieszkańca w zł .....	14277	16946	20780	21402
12	Realne dochody do dyspozycji brutto w sektorze gospodarstw domowych – rok poprzedni = 100 .....	.	101,7	104,8	101,2
PODMIOTY GOSPODARKI NARODOWEJ ENTITIES OF THE NATIONAL ECONOMY					
13	Ogółem: w tysiącach .....	179,9	206,8	213,1	215,1
14	na 1000 ludności .....	106	122	126	127
15	Osoby prawne i jednostki organizacyjne niemające osobowości prawnej: w tysiącach .....	35,8	43,8	47,3	48,4
16	2000=100 .....	x	122,4	132,2	135,3
	w tym:				
17	spółdzielnie .....	1,3	1,2	1,1	1,1
18	spółki handlowe .....	8,0	11,1	12,6	13,2
19	w tym z udziałem kapitału zagranicznego .....	3,0	3,7	4,1	4,2
20	spółki cywilne .....	15,5	13,9	13,7	13,5
21	Osoby fizyczne prowadzące działalność gospodarczą: w tysiącach .....	144,1	163,0	165,8	166,6
22	2000=100 .....	x	113,1	115,1	118,2
23	na 1000 ludności .....	84,9	96,2	97,9	98,4

*a* Dane za 2000 r. nieporównywalne w związku z nowelizacją w 2002 r. ustawy o rachunkowości. *b* Bez osób  
*a* Data for 2000 are not comparable due to amendments in 2002 of the Act of Accounting. *b* Excluding persons

2010	2011	2012	2013	SPECIFICATION	No.
<b>ŚRODKI TRWAŁE <sup>a</sup></b>					
<b>FIXED ASSETS <sup>a</sup></b>					
8303,8	8773,1	9887,1	10745,6	<i>Investment outlays (current prices):</i>	
4816	5092	5741	6249	<i>in million zlotys</i>	1
				<i>per capita in zl</i>	2
110402,5	114425,4	122780,8	130640,1	<i>Gross value of fixed assets (as of 31 XII; current book-keeping prices):</i>	
64048	66421	71326	76004	<i>in million zlotys</i>	3
				<i>per capita in zl</i>	4
<b>REGIONALNE ACCOUNTS</b>					
55182	58432	60850	.	<i>Gross domestic product (current prices):</i>	
32005	33911	35334	.	<i>in million zlotys</i>	5
			.	<i>per capita in zl</i>	6
103,3	103,1	101,3	x	<i>Gross domestic product (constant prices) – previous year = 100</i>	7
48600	51362	53920	.	<i>Gross value added (current prices):</i>	
28187	29809	31310	.	<i>in million zlotys</i>	8
			.	<i>per capita in zl</i>	9
39974	41271	42724	.	<i>Gross nominal disposable income in the households sector:</i>	
23184	23952	24808	.	<i>in million zlotys</i>	10
			.	<i>per capita in zl (nominal income)</i>	11
101,4	98,9	99,8	x	<i>Gross real disposable income in the households sector – previous year = 100</i>	12
<b>W REJESTRZE REGON <sup>b</sup> – stan w dniu 31 XII</b>					
<b>IN THE REGON REGISTER <sup>b</sup> – as of 31 XII</b>					
220,4	214,6	217,0	219,6	<i>Total: in thousands</i>	13
128	125	126	128	<i>per 1000 population</i>	14
50,1	51,3	53,8	55,4	<i>Legal persons and organizational entities without legal personality:</i>	15
139,9	143,2	150,3	154,9	<i>in thousands</i>	
				<i>2000=100</i>	16
				<i>of which:</i>	
1,1	1,1	1,1	1,1	<i>co-operatives</i>	17
13,9	14,5	15,4	16,5	<i>commercial companies</i>	18
4,3	4,3	4,5	4,7	<i>of which with foreign capital participation</i>	19
13,5	13,6	13,6	13,6	<i>civil law partner ships</i>	20
170,3	163,3	163,2	164,1	<i>Natural persons conducting economic activity</i>	21
118,2	113,3	113,3	113,9	<i>in thousands</i>	
				<i>2000=100</i>	22
98,8	94,8	94,8	95,5	<i>per 1000 population</i>	23

*prowadzących gospodarstwa indywidualne w rolnictwie.  
tending private farms in agricultural.*

**II. WYBRANE DANE O PODREGIONACH (NTS 3) I POWIATACH (NTS 4)**  
**SELECTED DATA BY SUBREGIONS (NTS 3) AND POWIATS (NTS 4)**

Lp. No.	WYSZCZEGÓLNIENIE SPECIFICATION	Powierzchnia <sup>ab</sup> Total area <sup>ab</sup>		Ludność <sup>a</sup>				
		w km <sup>2</sup> in km <sup>2</sup>	w odsetkach in %	w tys. in thous.	w odsetkach in %	wzrost lub spadek w stosunku do 2012 r. w % increase or decrease in relation to 2012 in %	na 1 km <sup>2</sup> per 1 km <sup>2</sup>	
							2013	2005
<b>1</b>	<b>WOJEWÓDZTWO .....</b> <b>VOIVODSHIP</b>	<b>22892</b>	<b>100,0</b>	<b>1718,9</b>	<b>100,0</b>	<b>-0,1</b>	<b>74</b>	<b>75</b>
	<b>Podregion (Subregion)</b>							
<b>2</b>	<b>koszaliński .....</b>	<b>10403</b>	<b>45,4</b>	<b>602,2</b>	<b>35,0</b>	<b>-0,3</b>	<b>57</b>	<b>58</b>
	Powiaty: Powiats:							
3	białogardzki .....	845	3,7	48,9	2,8	-0,6	57	58
4	drawski .....	1764	7,7	58,4	3,4	-0,5	33	33
5	kolobrzeczki .....	725	3,2	79,6	4,6	0,0	105	110
6	koszaliński .....	1653	7,2	66,0	3,8	0,3	38	40
7	sławieński .....	1043	4,6	57,9	3,4	-0,2	55	55
8	szczecinecki .....	1765	7,7	79,1	4,6	-0,3	44	45
9	świdwiński .....	1093	4,8	48,6	2,8	-0,7	45	44
10	walecki .....	1415	6,2	54,6	3,2	-0,4	39	39
	Miasto na prawach powiatu: City with powiat status:							
11	Koszalin .....	98	0,4	109,2	6,4	-0,2	1297	1110
	<b>Podregion (Subregion)</b>							
<b>12</b>	<b>stargardzki .....</b>	<b>6838</b>	<b>29,9</b>	<b>378,5</b>	<b>22,0</b>	<b>-0,3</b>	<b>55</b>	<b>55</b>
	Powiaty: Powiats:							
13	choszczeński .....	1328	5,8	49,9	2,9	-0,5	38	38
14	gryfiński .....	1017	4,4	61,7	3,6	-0,2	60	61
15	łobeski .....	1065	4,7	38,0	2,2	-0,6	36	36
16	myśliborski .....	1182	5,2	67,7	3,9	-0,2	57	57
17	pyrzycki .....	726	3,2	40,5	2,4	-0,3	55	56
18	stargardzki .....	1520	6,6	120,7	7,0	-0,2	79	79
	<b>Podregion (Subregion)</b>							
<b>19</b>	<b>m. Szczecin .....</b>	<b>301</b>	<b>1,3</b>	<b>408,2</b>	<b>23,7</b>	<b>-0,2</b>	<b>1367</b>	<b>1358</b>
	Miasto na prawach powiatu: City with powiat status:							
20	Szczecin .....	301	1,3	408,2	23,7	-0,2	1367	1358
	<b>Podregion (Subregion)</b>							
<b>21</b>	<b>szczeciński .....</b>	<b>5351</b>	<b>23,4</b>	<b>330,0</b>	<b>19,2</b>	<b>0,2</b>	<b>59</b>	<b>62</b>
	Powiaty: Powiats:							
22	goleniowski .....	1616	7,1	82,3	4,8	0,2	49	51
23	gryfiński .....	1869	8,2	83,9	4,9	-0,3	44	45
24	kamieński .....	1003	4,4	47,9	2,8	-0,4	47	48
25	policki .....	665	2,9	74,5	4,3	1,6	96	112
	Miasto na prawach powiatu: City with powiat status:							
26	Świnoujście .....	197	0,9	41,4	2,4	-0,3	210	210

a Stan w dniu 31 XII. b Według ewidencji geodezyjnej.

a As of 31 XII. b According to geodetic register.

Population <sup>a</sup>		Przyrost naturalny na 1000 ludności <i>Natural increase per 1000 population</i>		Saldo migracji wewnętrznych i zagranicznych na pobyt stały <i>Net internal and international migration for permanent residence</i>				Lp. No.
w miastach w % ogółu ludności <i>in urban areas in % of total population</i>				w liczbach bezwzględnych <i>in absolute numbers</i>		na 1000 ludności <i>per 1000 population</i>		
2005	2013	2005	2013	2005	2013	2005	2013	
<b>69,2</b>	<b>68,6</b>	<b>0,5</b>	<b>-0,9</b>	<b>-1723</b>	<b>-1040</b>	<b>-1,0</b>	<b>-0,6</b>	<b>1</b>
<b>61,9</b>	<b>62,9</b>	<b>0,6</b>	<b>-0,9</b>	<b>-1238</b>	<b>-1105</b>	<b>-2,1</b>	<b>-1,8</b>	<b>2</b>
62,5	68,0	0,6	-1,5	-123	-255	-2,5	-5,2	3
61,7	62,8	0,3	-0,8	-260	-319	-4,4	-5,5	4
59,0	62,0	1,5	-0,6	7	93	0,1	1,2	5
21,8	21,1	1,1	0,5	157	70	2,5	1,1	6
48,1	46,9	0,9	-0,1	-123	-139	-2,1	-2,4	7
63,4	65,2	0,3	-0,8	-70	-262	-0,9	-3,3	8
49,6	49,7	1,4	-1,9	-326	-220	-6,5	-4,5	9
60,7	61,5	1,1	-1,3	-237	-165	-4,3	-3,0	10
x	x	-0,6	-1,7	-263	92	-2,5	0,8	11
<b>56,3</b>	<b>55,5</b>	<b>1,5</b>	<b>-0,5</b>	<b>-1163</b>	<b>-925</b>	<b>-3,1</b>	<b>-2,4</b>	<b>12</b>
47,6	47,4	2,7	-0,5	-271	-211	-5,3	-4,2	13
51,1	50,6	1,4	-0,6	-144	-92	-2,3	-1,5	14
52,5	52,8	-0,3	-1,9	-143	-195	-3,7	-5,1	15
59,3	59,0	2,1	-1,1	-109	-176	-1,6	-2,6	16
42,0	41,7	1,4	-0,1	-167	-81	-4,1	-2,0	17
66,8	65,0	1,1	0,3	-329	-170	-2,7	-1,4	18
<b>x</b>	<b>x</b>	<b>-1,3</b>	<b>-2,2</b>	<b>58</b>	<b>162</b>	<b>0,1</b>	<b>0,4</b>	<b>19</b>
x	x	-1,3	-2,2	58	162	0,1	0,4	20
<b>58,0</b>	<b>55,3</b>	<b>1,4</b>	<b>0,2</b>	<b>620</b>	<b>828</b>	<b>2,0</b>	<b>2,5</b>	<b>21</b>
53,8	52,3	2,0	0,8	221	147	2,8	1,8	22
45,9	45,5	1,4	-0,5	-142	-135	-1,7	-1,6	23
52,8	52,3	-0,7	-2,0	-64	-144	-1,3	-3,0	24
56,0	46,8	4,1	4,2	699	867	11,2	11,7	25
x	x	-1,5	-4,1	-94	93	-2,3	2,2	26

**II. WYBRANE DANE O PODREGIONACH (NTS 3) I POWIATACH (NTS 4) (cd.)**  
**SELECTED DATA BY SUBREGIONS (NTS 3) AND POWIATS (NTS 4) (cont.)**

Lp. No.	WYSZCZEGÓLNIENIE SPECIFICATION	Zgony niemowląt na 1000 urodzeń żywych Infant deaths per 1000 live births		Ludność <sup>a</sup> w wieku Population <sup>a</sup> at age					
				poniżej 25 lat below 25 years		65 lat i więcej and more			
				w % ogółu ludności in % of total population	wzrost lub spadek w stosunku do 2012 r. w % increase or decrease in relation to 2012 in %	w % ogółu ludności in % of total population	wzrost lub spadek w stosunku do 2012 r. w % increase or decrease in relation to 2012 in %		
		2005	2013	2005	2013	2005	2013		
1	<b>WOJEWÓDZTWO</b> ..... <b>VOIVODSHIP</b>	<b>7,1</b>	<b>5,0</b>	<b>32,5</b>	<b>26,7</b>	<b>-2,0</b>	<b>12,1</b>	<b>13,9</b>	<b>4,8</b>
2	<b>Podregion (Subregion)</b> <b>koszaliński</b> .....	<b>7,1</b>	<b>4,3</b>	<b>33,8</b>	<b>27,5</b>	<b>-2,1</b>	<b>11,7</b>	<b>13,7</b>	<b>5,0</b>
	Powiaty: Powiats:								
3	białogardzki .....	8,0	2,3	35,1	29,0	-2,5	11,6	12,8	3,7
4	drawski .....	8,6	–	34,9	28,5	-2,0	11,3	12,8	3,9
5	kołobrzeski .....	5,6	3,0	32,6	26,3	-1,8	11,5	14,1	5,9
6	koszaliński .....	8,0	8,1	36,6	29,6	-2,1	10,1	11,2	5,8
7	ślawieński .....	6,9	3,5	35,4	29,5	-1,5	11,4	12,9	5,0
8	szczecinecki .....	7,8	7,4	34,8	28,4	-2,6	12,0	13,7	5,2
9	świdwiński .....	11,1	4,5	34,8	28,1	-2,6	11,8	13,2	4,2
10	walecki .....	1,7	6,3	34,9	28,5	-2,0	10,8	12,7	5,1
	Miasto na prawach powiatu: City with powiat status:								
11	Koszalin .....	7,1	3,5	29,1	23,6	-2,2	13,6	16,7	5,3
12	<b>Podregion (Subregion)</b> <b>stargardzki</b> .....	<b>8,0</b>	<b>5,0</b>	<b>34,3</b>	<b>28,2</b>	<b>-2,1</b>	<b>11,5</b>	<b>12,9</b>	<b>4,4</b>
	Powiaty: Powiats:								
13	choszczeński .....	7,1	2,0	35,4	28,8	-2,5	11,5	12,8	4,2
14	gryficki .....	3,1	5,0	34,6	28,6	-2,2	11,1	12,3	3,7
15	łobeski .....	5,3	8,3	34,5	28,6	-2,2	12,6	13,5	3,0
16	myśliborski .....	8,0	9,2	34,1	28,1	-1,8	11,5	13,0	4,1
17	pyrzycki .....	9,7	10,1	34,3	28,5	-2,5	11,7	13,3	4,6
18	stargardzki .....	11,2	0,9	33,7	27,6	-2,0	11,1	12,8	5,3
19	<b>Podregion (Subregion)</b> <b>m. Szczecin</b> .....	<b>5,8</b>	<b>6,5</b>	<b>28,4</b>	<b>23,3</b>	<b>-1,9</b>	<b>14,5</b>	<b>16,6</b>	<b>4,1</b>
	Miasto na prawach powiatu: City with powiat status:								
20	Szczecin .....	5,8	6,5	28,4	23,3	-1,9	14,5	16,6	4,1
21	<b>Podregion (Subregion)</b> <b>szczeciński</b> .....	<b>7,2</b>	<b>4,5</b>	<b>33,3</b>	<b>27,6</b>	<b>-1,5</b>	<b>10,3</b>	<b>12,1</b>	<b>5,9</b>
	Powiaty: Powiats:								
22	goleniowski .....	7,3	7,3	34,3	29,0	-1,3	10,5	12,0	5,4
23	gryfiński .....	6,0	2,3	34,8	28,5	-2,1	10,5	12,1	4,7
24	kamieński .....	4,6	–	32,9	26,2	-2,7	11,3	13,2	6,5
25	policki .....	9,1	5,2	34,6	29,0	0,4	7,5	8,9	8,5
	Miasto na prawach powiatu: City with powiat status:								
26	Świnoujście .....	10,0	7,5	27,0	22,3	-2,8	12,4	16,4	5,5

<sup>a</sup> Stan w dniu 31 XII. <sup>b</sup> Ludność korzystająca z oczyszczalni ścieków – dane szacunkowe, ludność ogółem – na  
<sup>a</sup> As of 31 XII. <sup>b</sup> Population connected to – estimated data, the total population – based on balances.

Pobór wody na potrzeby gospodarki narodowej i ludności na 1 km <sup>2</sup> w dam <sup>3</sup> <i>Water withdrawal for needs of the national economy and population per 1 km<sup>2</sup> in dam<sup>3</sup></i>		Ścieki przemysłowe i komunalne oczyszczane w % ścieków wymagających oczyszczenia <i>Industrial and municipal wastewater treated in % of waste requiring treatment</i>		Ludność korzystająca z oczyszczalni ścieków w % ludności ogółem <sup>b</sup> <i>Population connected to wastewater treatment plants in % of total population<sup>b</sup></i>				Lp. No.
				ogółem <i>total</i>	miasta <i>urban areas</i>	wieś <i>rural areas</i>		
2005	2013	2005	2013	2005	2013			
<b>65,0</b>	<b>66,6</b>	<b>83,1</b>	<b>99,1</b>	<b>59,8</b>	<b>81,9</b>	<b>94,8</b>	<b>53,8</b>	<b>1</b>
<b>4,1</b>	<b>4,3</b>	<b>94,2</b>	<b>100,0</b>	<b>77,4</b>	<b>83,8</b>	<b>97,7</b>	<b>60,2</b>	<b>2</b>
4,0	9,2	98,5	100,0	77,3	92,4	97,2	82,2	3
1,8	2,6	93,3	100,0	68,9	77,3	96,9	44,4	4
9,9	9,8	86,0	99,9	88,4	93,6	95,0	91,3	5
5,6	4,6	89,4	100,0	51,0	61,1	97,4	51,3	6
3,4	3,5	99,4	100,0	73,8	62,5	99,0	30,3	7
3,2	2,9	96,3	100,0	75,9	86,8	95,8	70,0	8
2,7	2,6	97,4	100,0	67,8	83,7	99,4	68,2	9
2,4	2,1	98,0	100,0	72,8	82,6	97,3	59,1	10
47,2	31,6	98,0	100,0	99,8	99,8	99,8	x	11
<b>5,1</b>	<b>6,0</b>	<b>90,2</b>	<b>96,5</b>	<b>69,2</b>	<b>74,7</b>	<b>97,0</b>	<b>46,9</b>	<b>12</b>
2,0	4,4	97,2	99,9	67,2	81,3	99,7	64,7	13
4,2	3,6	90,6	100,0	71,4	75,2	98,3	51,5	14
2,1	2,9	68,5	66,1	49,6	57,7	91,9	19,5	15
5,6	6,8	90,4	100,0	65,4	72,3	98,3	35,0	16
4,3	5,4	98,7	100,0	72,6	72,7	96,9	55,4	17
10,6	10,8	92,4	100,0	76,2	79,1	96,2	47,3	18
<b>609,5</b>	<b>511,1</b>	<b>39,57</b>	<b>100,0</b>	<b>15,7</b>	<b>90,0</b>	<b>90,0</b>	<b>x</b>	<b>19</b>
609,5	511,1	39,57	100,0	15,7	90,0	90,0	x	20
<b>229,1</b>	<b>240,0</b>	<b>99,7</b>	<b>99,8</b>	<b>73,2</b>	<b>76,8</b>	<b>97,0</b>	<b>51,9</b>	<b>21</b>
3,5	3,1	99,5	96,5	67,3	69,7	98,4	38,3	22
555,5	599,4	100,0	100,0	63,3	68,9	97,6	44,9	23
3,6	3,4	99,5	100,0	69,2	70,6	97,3	41,3	24
263,1	228,7	99,7	100,0	79,3	88,1	98,0	79,5	25
16,9	15,1	99,1	99,7	15,7	94,0	94,0	x	26

podstawie bilansów.



**II. WYBRANE DANE O PODREGIONACH (NTS 3) I POWIATACH (NTS 4) (cd.)**  
**SELECTED DATA BY SUBREGIONS (NTS 3) AND POWIATS (NTS 4) (cont.)**

Lp. No.	WYSZCZEGÓLNIENIE SPECIFICATION	Emisja zanieczyszczeń powietrza z zakładów szczególnie uciążliwych dla czystości powietrza w t <i>Emission of air pollutants from plants of significant nuisance to air quality in t</i>				Odpady (z wyłączeniem odpadów komunalnych) wytworzone na 1 km <sup>2</sup> w t <i>Waste (excluding municipal waste) generated per 1 km<sup>2</sup> in t</i>		Nakłady na w Outlays on
		pyłowych particulates		gazowych gases				służące ochro in environmen
		2005	2013	2005	2013	2005	2013	2005
<b>1</b>	<b>WOJEWÓDZTWO .... VOIVODSHIP</b>	<b>5652</b>	<b>2578</b>	<b>38722</b>	<b>32112</b>	<b>237,0</b>	<b>198,0</b>	<b>168</b>
	<b>Podregion (Subregion)</b>							
<b>2</b>	<b>koszaliński .....</b>	<b>1610</b>	<b>842</b>	<b>4050</b>	<b>3193</b>	<b>53,7</b>	<b>35,6</b>	<b>104</b>
	Powiaty: Powiats:							
3	białogardzki .....	96	121	196	265	23,8	93,6	21
4	drawski .....	41	126	331	137	1,9	14,0	218
5	kolobrzeszki .....	110	30	640	578	37,3	24,1	153
6	koszaliński .....	70	67	222	247	0,8	10,2	209
7	sławieński .....	13	24	64	114	288,7	77,6	92
8	szczecinecki .....	995	280	1459	991	87,7	44,5	46
9	świdwiński .....	15	63	52	190	–	15,1	147
10	walecki .....	68	46	158	173	2,4	5,2	45
	Miasto na prawach powiatu: City with powiat status:							
11	Koszalin .....	202	85	928	498	569,9	494,9	39
	<b>Podregion (Subregion)</b>							
<b>12</b>	<b>stargardzki .....</b>	<b>479</b>	<b>224</b>	<b>1634</b>	<b>1559</b>	<b>91,0</b>	<b>60,6</b>	<b>131</b>
	Powiaty: Powiats:							
13	choszczeński .....	68	14	126	113	8,7	34,4	121
14	gryficki .....	47	25	242	79	86,8	–	171
15	łobeski .....	83	25	265	217	17,7	55,5	23
16	myśliborski .....	120	17	463	486	85,2	178,6	63
17	pyrzycki .....	–	–	–	–	–	–	290
18	stargardzki .....	161	143	538	664	265,1	64,8	133
	<b>Podregion (Subregion)</b>							
<b>19</b>	<b>m. Szczecin .....</b>	<b>1579</b>	<b>307</b>	<b>11904</b>	<b>5243</b>	<b>951,8</b>	<b>794,7</b>	<b>276</b>
	Miasto na prawach powiatu: City with powiat status:							
20	Szczecin .....	1579	307	11904	5243	951,8	794,7	276
	<b>Podregion (Subregion)</b>							
<b>21</b>	<b>szczeciński .....</b>	<b>1984</b>	<b>1205</b>	<b>21134</b>	<b>22117</b>	<b>739,5</b>	<b>655,7</b>	<b>191</b>
	Powiaty: Powiats:							
22	goleniowski .....	190	42	626	324	57,5	55,7	53
23	gryfiński .....	334	182	12074	14987	239,3	255,6	249
24	kamieński .....	–	–	5	–	–	–	33
25	policki .....	998	643	7688	6232	5132,4	4345,9	340
	Miasto na prawach powiatu: City with powiat status:							
26	Świnoujście .....	462	338	741	574	52,3	255,8	294

a Stan w dniu 31 XII. b Łącznie z prokuraturą. c Łącznie z miastem na prawach powiatu.  
a As of 31 XII. b Including prosecutor's office. c Including city with powiat status.

środki trwałe (ceny bieżące) na 1 mieszkańca zł <i>fixed assets (current prices) per capita in zł</i>			Powierzchnia o szczególnych walorach przyrodniczych prawnie chroniona <sup>a</sup> na 1 mieszkańca w m <sup>2</sup> <i>Area of special nature value under legal protection <sup>a</sup></i>		Przestępstwa stwierdzone przez Policję w zakończonych postępowa- niach przygotowawczych na 10 tys. ludności <i>Ascertained crimes by the Police in completed preparatory proceedings per 10 thous. population</i>		Wskaźnik wykrywalności sprawców przestępstw stwierdzonych przez Policję w % <i>Rate of detectability of delinquents in ascertained crimes by the Police in %</i>		Lp. No.
nie środowiska tal protection	służące gospodarce wodnej in water management		2005	2013	2005 <sup>b</sup>	2013	2005 <sup>b</sup>	2013	
252	52	73	2810	2891	383	303	54,4	69,6	1
177	28	87	4565	4755	352	274	56,8	73,4	2
67	1	53	48	47	355	324	60,1	70,9	3
124	21	56	13125	14590	363	234	59,5	71,7	4
303	11	20	644	627	373	340	43,1	75,0	5
115	111	400	5251	5108	361 <sup>c</sup>	217	50,0 <sup>c</sup>	72,3	6
270	27	69	2458	2692	316	209	53,3	68,6	7
186	38	26	6406	6777	315	189	68,1	81,8	8
28	20	61	3138	3381	330	279	65,8	73,9	9
403	18	78	13301	13356	393	269	72,1	75,1	10
100	10	49	344	340	x	353	x	72,0	11
215	18	43	3726	3812	327	278	59,4	70,9	12
110	2	114	13928	14531	308	299	65,0	83,1	13
109	25	75	66	97	383	303	59,4	70,5	14
232	28	47	779	802	396	282	69,1	73,8	15
652	37	11	7615	7636	337	282	54,0	64,9	16
96	–	21	11	16	273	221	62,1	77,6	17
103	14	22	1298	1353	296	271	55,4	66,2	18
124	134	36	41	42	512	367	47,8	61,0	19
124	134	36	41	42	512	367	47,8	61,0	20
590	30	125	2022	1954	339	305	57,1	74,8	21
696	29	293	277	700	311	308	64,3	73,4	22
487	16	24	5499	5461	283	244	56,1	72,7	23
80	74	104	2075	1593	472	296	47,8	70,4	24
1177	19	98	345	294	329	397	54,0	78,9	25
138	27	72	880	746	364	270	65,3	76,9	26

**II. WYBRANE DANE O PODREGIONACH (NTS 3) I POWIATACH (NTS 4) (cd.)**  
**SELECTED DATA BY SUBREGIONS (NTS 3) AND POWIATS (NTS 4) (cont.)**

Lp. No.	WYSZCZEGÓLNIENIE SPECIFICATION	Pracujący <sup>abc</sup> / Employed persons <sup>abc</sup>						
		ogółem / total		w % ogółem / in % of total				
		w tys. in thous.	na 1000 ludności per 1000 population	rolnictwo, leśnictwo, łowiectwo i rybactwo agriculture, forestry and fishing	przemysł i budownictwo industry and construction	handel; napra- wa pojazdów samochodo- wych <sup>d</sup> ; trans- port i gospo- darka magazy- nowa; zakwa- terowanie <sup>e</sup> , gastronomia <sup>e</sup> , informacja i komunikacja trade; repair of motor vehicles <sup>e</sup> and storage; accommodation and catering <sup>e</sup> , information and communication	działalność finansowa i ubezpiecze- niowa; obsłu- ga rynku nie- ruchomości <sup>f</sup> oraz pozostałe usługi <sup>g</sup> financial and insurance activities; real estate activi- ties and other services <sup>e</sup>	
2005	2013							
<b>1</b>	<b>WOJEWÓDZTWO .....</b> <b>VOIVODSHIP</b>	<b>343,0</b>	<b>329,4</b>	<b>191,6</b>	<b>2,9</b>	<b>31,3</b>	<b>24,3</b>	<b>41,5</b>
<b>2</b>	<b>Podregion (Subregion)</b>							
	<b>koszaliński .....</b>	<b>113,2</b>	<b>108,7</b>	<b>180,5</b>	<b>3,6</b>	<b>34,9</b>	<b>22,4</b>	<b>39,1</b>
	Powiaty: Powiats:							
3	bialogardzki .....	9,5	8,1	165,8	3,6	39,5	16,8	40,1
4	drawski .....	9,6	9,8	168,4	6,5	47,7	11,7	34,2
5	kołobrzeski .....	15,7	15,5	194,2	2,0	26,6	31,7	39,7
6	koszaliński .....	9,6	7,6	115,4	10,3	32,6	19,8	37,3
7	ślawieński .....	9,9	7,7	133,6	4,1	36,7	20,2	39,0
8	szczecinecki .....	14,1	12,7	160,5	4,1	36,8	21,7	37,5
9	świdwiński .....	8,5	7,1	145,2	6,6	38,8	11,8	42,8
10	walecki .....	8,8	9,1	166,0	5,9	39,5	17,8	36,8
	Miasto na prawach powiatu: City with powiat status:							
11	Koszalin .....	27,5	31,2	285,3	0,1	31,1	27,7	41,1
<b>12</b>	<b>Podregion (Subregion)</b>							
	<b>stargardzki .....</b>	<b>64,9</b>	<b>55,4</b>	<b>146,2</b>	<b>6,2</b>	<b>36,1</b>	<b>19,4</b>	<b>38,3</b>
	Powiaty: Powiats:							
13	choszczeński .....	8,0	6,1	121,5	10,0	29,7	16,9	43,4
14	gryfiński .....	10,2	8,4	136,3	3,7	24,5	24,4	47,3
15	łobeski .....	5,7	5,1	134,0	6,9	47,5	11,8	33,8
16	myśliborski .....	14,0	11,5	169,7	4,6	42,8	17,9	34,7
17	pyrzycki .....	7,0	5,4	132,2	3,9	38,8	15,4	42,0
18	stargardzki .....	19,9	18,9	157,0	7,4	35,5	22,1	35,1
<b>19</b>	<b>Podregion (Subregion)</b>							
	<b>m. Szczecin .....</b>	<b>109,0</b>	<b>108,2</b>	<b>265,0</b>	<b>0,3</b>	<b>19,9</b>	<b>30,5</b>	<b>49,3</b>
	Miasto na prawach powiatu: City with powiat status:							
20	Szczecin .....	109,0	108,2	265,0	0,3	19,9	30,5	49,3
<b>21</b>	<b>Podregion (Subregion)</b>							
	<b>szczeciński .....</b>	<b>55,9</b>	<b>57,1</b>	<b>173,2</b>	<b>3,7</b>	<b>41,6</b>	<b>20,6</b>	<b>34,1</b>
	Powiaty: Powiats:							
22	goleniowski .....	15,0	17,6	214,1	5,7	50,0	17,2	27,1
23	gryfiński .....	14,0	11,1	132,8	5,9	34,3	16,8	43,1
24	kamieński .....	7,0	6,2	128,6	5,3	19,2	28,2	47,3
25	policki .....	12,4	14,0	188,2	0,8	56,9	16,3	26,0
	Miasto na prawach powiatu: City with powiat status:							
26	Swinoujście .....	7,6	8,2	198,2	0,1	23,9	35,1	40,9

<sup>a</sup> Stan w dniu 31 XII. <sup>b</sup> Według faktycznego miejsca pracy i rodzaju działalności; bez podmiotów gospodarczych o liczbie wyszacowanych w 2005 r. na podstawie wyników Narodowego Spisu Powszechnego Ludności i Mieszkań oraz gospodarczych o liczbie pracujących do 9 osób. <sup>c</sup> Pod pojęciem "pozostałe usługi" należy rozumieć następujące publiczną i obrona narodowa; obowiązkowe zabezpieczenia społeczne, "Edukacja", "Opieka zdrowotna i pomoc społeczna", wynagrodzenie brutto w kraju wynosiło 3877,43 zł.

<sup>d</sup> As of 31 XII. <sup>e</sup> By actual workplace and kind of activity; excluding economic entities employing up to 9 persons. of the Population and Housing Census as well as the Agricultural Census 2002, as well as in 2012 on the basis of the NACE Rev. 2 sections: "Professional, scientific and technical activities", "Administrative and support service activities", "Arts, entertainment and recreation" and "Other service activities". <sup>f</sup> Average monthly gross wages and salaries in Poland

Bezrobotni zarejestrowani <sup>a</sup> Registered unemployed persons <sup>a</sup>					Stopa bezrobocia rejestrowanego <sup>ac</sup> w % Registered unemployment rate <sup>ac</sup> in %		Przeciętne miesięczne wynagrodzenia brutto <sup>d</sup> Average monthly gross wages and salaries <sup>d</sup>				Lp. No.
ogółem w tys. total in thous.	z liczby ogółem – w % of total number – in %				2005	2013	w zł in zł	Polska = = 100/ <sup>f</sup> Poland = = 100/ <sup>f</sup>	województwo = 100 voivodship = = 100		
	pozostający bez pracy dłużej niż 1 rok out of work for longer than 1 year	w wieku aged									
		24 lata i mniej 24 years and less	50 lat i więcej 50 years and more								
2005	2013				2005	2013	2005	2013			
168,8	111,1	35,3	15,7	28,6	25,6	18,0	2307,99	3539,12	91,3	100,0	1
68,6	45,6	33,1	16,1	28,7	29,5	21,3	2073,26	3242,92	83,6	91,6	2
6,6	5,0	36,0	17,1	25,9	34,6	29,6	1930,55	3185,19	82,1	90,0	3
8,0	5,2	35,6	16,2	29,3	37,0	25,0	1990,13	2909,17	75,0	82,2	4
5,8	3,7	16,9	16,7	30,9	18,7	13,1	2056,36	3199,39	82,5	90,4	5
8,2	5,9	35,6	16,1	27,8	36,4	28,9	2037,72	3200,10	82,5	90,4	6
7,2	4,7	32,2	17,3	30,2	33,1	25,3	1773,70	2958,67	76,3	83,6	7
10,6	7,3	34,8	17,6	26,2	35,1	27,4	2187,41	3355,74	86,5	94,8	8
6,9	4,3	29,9	17,7	26,1	38,3	27,0	1886,16	2916,21	75,2	82,4	9
6,0	3,5	30,0	16,2	26,5	31,3	19,9	2017,06	3228,77	83,3	91,2	10
9,2	5,9	38,4	10,8	35,5	18,8	12,1	2219,75	3492,03	90,1	98,7	11
44,2	28,2	35,6	18,7	25,3	33,2	23,7	1978,4	3175,88	81,9	89,7	12
5,8	4,4	37,5	20,9	23,2	35,3	29,0	1912,19	3163,56	81,6	89,4	13
8,6	5,5	28,4	17,7	25,6	36,1	26,8	1905,94	2935,53	75,7	82,9	14
5,4	3,3	37,3	17,4	26,5	41,8	28,7	1933,33	3122,22	80,5	88,2	15
7,1	4,1	33,0	19,2	26,3	28,3	18,8	1998,57	3315,48	85,5	93,7	16
4,5	3,6	43,3	18,4	24,5	32,9	27,9	1918,41	2964,75	76,5	83,8	17
12,7	7,3	36,6	18,5	25,8	31,2	19,7	2056,89	3274,44	84,4	92,5	18
25,5	18,5	39,2	9,7	33,9	14,1	10,6	2630,23	4029,51	103,9	113,9	19
25,5	18,5	39,2	9,7	33,9	14,1	10,6	2630,23	4029,51	103,9	113,9	20
30,5	18,8	36,3	16,1	27,9	27,1	16,8	2390,27	3554,45	91,7	100,4	21
8,0	4,1	30,1	16,9	29,3	28,0	13,3	2107,42	3411,12	88,0	96,4	22
8,7	5,5	42,7	19,7	23,9	30,5	22,4	2600,67	3327,05	85,8	94,0	23
5,9	3,9	33,2	15,2	28,5	33,3	25,2	1983,01	3041,77	78,4	85,9	24
5,0	3,7	40,3	12,9	28,8	22,0	14,2	2814,30	4006,56	103,3	113,2	25
2,9	1,5	26,9	10,8	34,7	19,2	10,5	2319,39	3903,93	100,7	110,3	26

pracujących do 9 osób. <sup>c</sup> Dane opracowano z uwzględnieniem pracujących w gospodarstwach indywidualnych w rolnictwie Powszechnego Spisu Rolnego 2002 oraz w 2012 r. na podstawie Powszechnego Spisu Rolnego 2010. <sup>d</sup> Bez podmiotów sekcje PKD: „Działalność profesjonalna, naukowa i techniczna”, „Administrowanie i działalność wspierająca”, „Administracja „Działalność związana z kulturą, rozrywką i rekreacją” oraz „Pozostała działalność usługowa”. <sup>f</sup> Przeciętne miesięczne

<sup>c</sup> Data are compiled considering employed persons on private farms in agriculture estimated on the basis of the results Agricultural Census 2010. <sup>d</sup> Excluding economic entities employing up to 9 persons. <sup>e</sup> The term "Other services" refers to "Public administration and defence; compulsory social security", "Education", "Human health and social work activities", amounted to 3877,43 zł.

**II. WYBRANE DANE O PODREGIONACH (NTS 3) I POWIATACH (NTS 4) (cd.)**  
**SELECTED DATA BY SUBREGIONS (NTS 3) AND POWIATS (NTS 4) (cont.)**

Lp. No.	WYSZCZEGÓLNIENIE SPECIFICATION	Sieć rozdzielcza <sup>a</sup> na 100 km <sup>2</sup> w km Distribution network <sup>a</sup> per 100 km <sup>2</sup> in km						Zasoby Dwell
		wodociągowa water supply system		kanalizacyjna <sup>c</sup> sewerage system <sup>c</sup>		gazowa gas supply system		mieszkania dwellings
		2005	2013	2005	2013	2005	2013	2005
<b>1</b>	<b>WOJEWÓDZTWO .....</b> <b>VOIVODSHIP</b>	<b>35,3</b>	<b>46,4</b>	<b>18,8</b>	<b>31,8</b>	<b>17,3</b>	<b>23,1</b>	<b>339</b>
<b>2</b>	<b>Podregion (Subregion)</b> <b>koszaliński .....</b>	<b>35,3</b>	<b>47,5</b>	<b>16,6</b>	<b>36,5</b>	<b>12,1</b>	<b>18,3</b>	<b>334</b>
	Powiaty: Powiats:							
3	białogardzki .....	38,4	57,1	14,4	49,1	8,4	14,0	325
4	drawski .....	22,2	27,0	12,3	19,9	7,8	8,9	319
5	kolobrzeczki .....	71,8	121,8	42,0	103,7	32,3	63,7	358
6	koszaliński .....	35,9	45,3	11,1	36,7	11,3	16,4	291
7	ślawieński .....	45,9	55,5	19,5	25,8	7,6	9,1	302
8	szczecinecki .....	29,1	42,7	14,3	37,3	7,8	12,3	346
9	świdwiński .....	36,1	47,6	12,0	33,1	8,7	19,4	324
10	walecki .....	19,3	20,6	10,4	12,4	6,4	7,7	326
	Miasto na prawach powiatu: City with powiat status:							
11	Koszalin .....	215,1	205,7	204,4	214,6	268,0	271,9	372
<b>12</b>	<b>Podregion (Subregion)</b> <b>stargardzki .....</b>	<b>31,5</b>	<b>40,4</b>	<b>15,1</b>	<b>20,6</b>	<b>16,8</b>	<b>18,9</b>	<b>315</b>
	Powiaty: Powiats:							
13	choszczeński .....	23,6	27,2	11,5	22,0	15,8	17,1	312
14	gryficki .....	33,4	46,3	28,1	22,0	20,3	23,1	318
15	łobeski .....	20,6	29,6	5,8	8,8	14,9	7,2	327
16	myśliborski .....	46,0	50,3	10,3	17,8	11,4	16,3	312
17	pyrzycki .....	31,3	44,4	15,2	23,7	25,5	29,1	301
18	stargardzki .....	33,4	46,0	19,9	27,5	16,7	23,1	316
<b>19</b>	<b>Podregion (Subregion)</b> <b>m. Szczecin .....</b>	<b>209,5</b>	<b>253,3</b>	<b>145,6</b>	<b>194,3</b>	<b>257,5</b>	<b>292,0</b>	<b>377</b>
	Miasto na prawach powiatu: City with powiat status:							
20	Szczecin .....	209,5	253,3	145,6	194,3	257,5	292,0	377
<b>21</b>	<b>Podregion (Subregion)</b> <b>szczeciński .....</b>	<b>30,3</b>	<b>40,3</b>	<b>20,6</b>	<b>27,8</b>	<b>14,7</b>	<b>22,6</b>	<b>330,0</b>
	Powiaty: Powiats:							
22	goleniowski .....	27,7	39,5	17,1	21,8	16,8	21,1	313
23	gryfiński .....	27,5	32,1	12,8	18,5	4,7	7,5	307
24	kamieński .....	28,9	41,0	15,6	18,0	15,7	23,2	353
25	policki .....	42,5	60,0	54,3	75,1	28,4	60,5	325
	Miasto na prawach powiatu: City with powiat status:							
26	Świnoujście .....	44,9	55,6	35,0	56,6	41,3	47,9	388

<sup>a</sup> Stan w dniu 31 XII. <sup>b</sup> Na podstawie bilansów zasobów mieszkaniowych. <sup>c</sup> Łącznie z kolektorami.

<sup>a</sup> As of 31 XII. <sup>b</sup> Based on balances of dwelling stocks. <sup>c</sup> Including collectors.

mieszkaniowe <sup>ab</sup> lings stocks <sup>ab</sup>		Mieszkania oddane do użytkowania Dwellings completed				Mieszkania, których budowę rozpoczęto w 2013 r. Dwellings in which construction has begun in 2013	Lp. No.
na 1000 ludności per 1000 population	przeciętna powierzchnia użytkowa 1 mieszkania w m <sup>2</sup> average useful floor area of dwelling in m <sup>2</sup>	ogółem total	wzrost lub spadek w stosunku do 2005 r. w % increase or de- crease in relation to 2005 in %	na 1000 ludności per 1000 population			
2013		2013		2005	2013		
<b>366</b>	<b>70,1</b>	<b>5504</b>	<b>2,5</b>	<b>3,2</b>	<b>3,2</b>	<b>5302</b>	<b>1</b>
<b>357</b>	<b>71,8</b>	<b>1826</b>	<b>4,3</b>	<b>3,0</b>	<b>3,0</b>	<b>2135</b>	<b>2</b>
338	69,1	70	-21,3	1,8	1,4	60	3
338	69,7	110	-23,1	2,5	1,9	115	4
411	77,5	355	-34,0	7,1	4,5	423	5
318	87,3	411	67,1	3,9	6,2	320	6
315	81,0	235	100,9	2,0	4,1	121	7
351	66,6	102	-40,4	2,2	1,3	81	8
337	69,1	80	45,5	1,1	1,6	76	9
341	69,7	69	-	1,3	1,6	69	10
405	63,6	394	22,4	3,0	3,6	870	11
<b>329</b>	<b>69,7</b>	<b>771</b>	<b>34,8</b>	<b>1,5</b>	<b>2,0</b>	<b>778</b>	<b>12</b>
326	68,5	113	370,8	0,5	2,3	111	13
334	74,8	88	-47,0	2,7	1,4	190	14
335	68,6	44	18,9	1,0	1,2	92	15
322	70,3	214	197,2	1,1	3,2	57	16
308	71,5	59	-4,8	1,6	1,5	297	17
336	67,0	253	19,9	1,8	2,1	31	18
<b>416</b>	<b>63,8</b>	<b>1426</b>	<b>-7,2</b>	<b>3,7</b>	<b>3,5</b>	<b>1457</b>	<b>19</b>
416	63,8	1426	-7,2	3,7	3,5	1457	20
<b>362</b>	<b>76,4</b>	<b>1481</b>	<b>-2,2</b>	<b>4,8</b>	<b>4,5</b>	<b>932</b>	<b>21</b>
323	74,5	239	18,3	2,6	2,9	188	22
318	71,4	304	84,2	2,0	3,6	150	23
414	77,2	304	-34,3	9,7	6,3	108	24
355	89,5	538	18,2	7,2	7,2	431	25
484	67,1	96	-58,1	5,6	2,3	55	26

**II. WYBRANE DANE O PODREGIONACH (NTS 3) I POWIATACH (NTS 4) (cd.)**  
**SELECTED DATA BY SUBREGIONS (NTS 3) AND POWIATS (NTS 4) (cont.)**

Lp. No.	WYSZCZEGÓLNIENIE SPECIFICATION	Uczniowie w szkołach dla dzieci i młodzieży <sup>a</sup> na 10 tys. ludności Pupils and students of schools for children and youth <sup>a</sup> per 10 thous. population						Uczniowie szkół policjalnych <sup>d</sup> na 10 tys. ludności Students of post- secondary schools <sup>d</sup> per 10 thous. population
		podsta- wowych <sup>c</sup> primary <sup>c</sup>	gimnazjach lower secondary	zasadniczych zawodowych basic vocational	liceach ogólnokształ- cących <sup>d</sup> general secondary <sup>d</sup>	liceach profilowanych specialized secondary	technikach <sup>e</sup> technical secondary <sup>e</sup>	
2013								
1	<b>WOJEWÓDZTWO ..... VOIVODSHIP</b>	<b>528,4</b>	<b>269,6</b>	<b>48,7</b>	<b>151,3</b>	<b>1,4</b>	<b>131,0</b>	<b>80,5</b>
2	<b>Podregion (Subregion) koszaliński .....</b>	<b>536,0</b>	<b>286,6</b>	<b>55,6</b>	<b>158,4</b>	<b>3,6</b>	<b>149,7</b>	<b>77,2</b>
	Powiaty: Powiats:							
3	białogardzki .....	559,9	289,8	44,6	149,9	–	97,8	54,6
4	drawski .....	534,7	301,4	53,4	172,4	–	73,1	14,4
5	kołobrzeski .....	527,4	284,2	49,7	175,4	–	200,4	109,6
6	koszaliński .....	515,0	261,7	10,6	6,2	2,1	23,6	11,4
7	ślawieński .....	577,7	297,3	69,3	87,8	–	121,5	–
8	szczecinecki .....	541,7	299,7	53,6	213,1	–	197,8	72,6
9	świdwiński .....	533,1	282,6	64,4	123,5	–	186,1	41,6
10	walecki .....	593,1	307,5	74,7	156,6	–	170,5	65,8
	Miasto na prawach powiatu: City with powiat status:							
11	Koszalin .....	491,6	270,3	73,6	248,6	18,8	206,5	202,7
12	<b>Podregion (Subregion) stargardzki .....</b>	<b>552,7</b>	<b>286,2</b>	<b>59,6</b>	<b>136,3</b>	<b>–</b>	<b>122,8</b>	<b>52,2</b>
	Powiaty: Powiats:							
13	choszczeński .....	553,8	287,0	52,9	158,0	–	119,4	34,2
14	gryfiński .....	567,2	296,7	65,2	160,5	–	83,7	47,7
15	łobeski .....	308,4	164,3	21,7	51,8	–	22,5	9,6
16	myśliborski .....	932,3	484,6	105,3	214,6	–	258,8	30,8
17	pyrzycki .....	188,8	94,3	17,9	35,1	–	34,4	5,5
18	stargardzki .....	1715,5	884,2	210,7	457,3	–	505,7	330,6
19	<b>Podregion (Subregion) m. Szczecin .....</b>	<b>485,4</b>	<b>236,0</b>	<b>36,5</b>	<b>193,5</b>	<b>–</b>	<b>139,4</b>	<b>156,9</b>
	Miasto na prawach powiatu: City with powiat status:							
20	Szczecin .....	485,4	236,0	36,5	193,5	–	139,4	156,9
21	<b>Podregion (Subregion) szczeciński .....</b>	<b>539,7</b>	<b>260,8</b>	<b>38,8</b>	<b>103,3</b>	<b>0,8</b>	<b>95,9</b>	<b>24,3</b>
	Powiaty: Powiats:							
22	goleniowski .....	602,4	312,4	54,9	125,8	–	129,0	21,9
23	gryfiński .....	570,5	290,1	59,7	101,7	–	80,4	1,5
24	kamieński .....	502,0	251,9	26,1	87,0	5,2	104,5	20,0
25	policki .....	512,5	204,1	9,9	62,0	–	20,4	–
	Miasto na prawach powiatu: City with powiat status:							
26	Świnoujście .....	445,0	211,5	30,9	155,4	–	187,6	124,0

<sup>a</sup> Bez szkół specjalnych. <sup>b</sup> Stan w dniu 31 XII. <sup>c</sup> Bez dzieci w wieku 6 lat objętych edukacją w placówkach wychowania kształcącymi szkołami artystycznymi dającymi uprawnienia zawodowe. <sup>f</sup> Przychodnie łącznie z praktykami lekarskimi. noworodków.

<sup>a</sup> Excluding special schools. <sup>b</sup> As of 31 XII. <sup>c</sup> Excluding children aged 6 attending pre-primary education esta general art schools leading to professional certification. <sup>f</sup> Out-patient health care institutions including medical practices.

Dzieci w przedszkolach na 100 miejsc <i>Children attending nursery schools per 100 places</i>		Łóżka w szpitalach ogólnych <sup>b</sup> na 10 tys. ludności <i>Beds in general hospitals<sup>b</sup> per 10 thous. population</i>		Liczba ludności <sup>h</sup> na <i>Population<sup>h</sup> per</i>				Lp. No.
				1 podmiot ambulatoryjnej opieki zdrowotnej <sup>f</sup> <i>provider of out-patient health care<sup>f</sup></i>		1 aptekę ogólnodostępną <i>public pharmacy</i>		
2005	2013 <sup>g</sup>	2005	2013 <sup>h</sup>	2005	2013	2005	2013	
<b>96,2</b>	<b>94,6</b>	<b>46,2</b>	<b>48,9</b>	<b>1286</b>	<b>1360</b>	<b>3986</b>	<b>3306</b>	<b>1</b>
<b>97,3</b>	<b>96,4</b>	<b>35,4</b>	<b>44,0</b>	<b>851</b>	<b>1381</b>	<b>4092</b>	<b>3327</b>	<b>2</b>
103,8	99,6	40,6	66,9	985	1686	4827	4075	3
99,6	99,0	26,6	54,8	955	1578	4854	3894	4
90,4	92,4	52,4	53,4	792	1106	3305	2413	5
92,6	95,4	–	–	1361	2199	7108	5498	6
91,9	88,8	30,5	28,7	1203	1446	4441	3857	7
93,6	96,0	22,4	28,2	690	1297	4070	2930	8
101,1	90,7	25,3	22,0	892	1518	4459	3737	9
91,5	91,2	26,8	63,6	1245	1187	4214	3640	10
106,1	105,2	67,7	67,1	583	1227	3082	2799	11
<b>92,5</b>	<b>98,9</b>	<b>41,2</b>	<b>38,3</b>	<b>1882</b>	<b>1428</b>	<b>4646</b>	<b>3538</b>	<b>12</b>
81,3	95,2	66,6	77,5	1929	1513	6269	3841	13
108,1	102,6	74,8	59,0	1521	1434	5069	3246	14
95,7	92,2	14,1	4,0	1095	1085	4791	3164	15
96,4	96,9	39,4	37,8	1930	1782	4503	4231	16
100,9	98,2	29,5	29,6	1482	1398	4445	4053	17
84,0	102,8	27,2	25,4	1867	1388	4119	3263	18
<b>98,3</b>	<b>90,0</b>	<b>85,2</b>	<b>87,3</b>	<b>1735</b>	<b>1173</b>	<b>3115</b>	<b>2916</b>	<b>19</b>
98,3	90,0	85,2	87,3	1735	1173	3115	2916	20
<b>94,5</b>	<b>93,2</b>	<b>21,7</b>	<b>22,5</b>	<b>2010</b>	<b>1535</b>	<b>4679</b>	<b>3586</b>	<b>21</b>
91,5	92,2	30,2	32,3	1483	1394	4912	3740	22
94,1	96,2	10,4	9,7	2672	1748	5521	3647	23
91,4	88,9	17,4	20,4	1834	1199	3974	3996	24
95,9	90,8	25,2	24,3	2188	1817	5769	4138	25
101,4	98,8	27,6	28,3	2408	1532	3149	2434	26

przedszkolnego. *d* Łącznie z uzupełniającymi liceami ogólnokształcącymi. *e* Łącznie z technikami uzupełniającymi i ogólnog  
Łącznie z zespołami wychowania przedszkolnego i punktami przedszkolnymi. *h* Łącznie z łóżkami i inkubatorami dla

*b* Including supplementary general secondary. *e* Including supplementary technical secondary schools and  
*g* Including pre-primary education groups and pre-primary points. *h* Including beds and incubators for newborns.



**II. WYBRANE DANE O PODREGIONACH (NTS 3) I POWIATACH (NTS 4) (cd.)**  
**SELECTED DATA BY SUBREGIONS (NTS 3) AND POWIATS (NTS 4) (cont.)**

Lp. No.	WYSZCZEGÓLNIENIE SPECIFICATION	Biblioteki publiczne (z filiami) <i>Public libraries (with branches)</i>					
		księgozbiór <sup>a</sup> w wol. <i>collection<sup>a</sup> in vol.</i>		wypożyczenia księgozbioru <sup>bcd</sup> w wol. <i>loans<sup>bcd</sup> in vol.</i>		czytelnicy <sup>bc</sup> <i>borrowers<sup>bc</sup></i>	
		na 1000 ludności					
		2005	2013	2005	2013	2005	2013
1	<b>WOJEWÓDZTWO ..... VOIVODSHIP</b>	<b>4174</b>	<b>4061</b>	<b>3680</b>	<b>2695</b>	<b>189</b>	<b>152</b>
	<b>Podregion (Subregion)</b>						
2	<b>koszaliński .....</b>	<b>3756</b>	<b>3605</b>	<b>2832</b>	<b>2373</b>	<b>174</b>	<b>134</b>
	Powiaty: <i>Powiats:</i>						
3	białogardzki .....	4156	4200	2512	2482	138	126
4	drawski .....	4321	3837	1973	1590	133	107
5	kołobrzeski .....	3825	3690	3813	2493	201	109
6	koszaliński .....	3297	3135	2392	2153	143	137
7	ślawieński .....	3828	3903	3292	2619	180	139
8	szczecinecki .....	3742	3287	2841	2423	185	126
9	świdwiński .....	4182	3661	2328	1692	134	87
10	walecki .....	2682	3312	2089	1799	112	93
	Miasto na prawach powiatu: <i>City with powiat status:</i>						
11	Koszalin .....	3821	3633	3365	3211	249	176
	<b>Podregion (Subregion)</b>						
12	<b>stargardzki .....</b>	<b>4796</b>	<b>4351</b>	<b>4219</b>	<b>2789</b>	<b>185</b>	<b>145</b>
	Powiaty: <i>Powiats:</i>						
13	choszczeński .....	5432	5035	4068	3112	144	132
14	gryficki .....	4408	3733	3390	2320	201	194
15	łobeski .....	6808	6100	8049	4992	235	157
16	myśliborski .....	4031	3786	4683	3014	170	144
17	pyrzycki .....	6503	5797	4016	2428	214	129
18	stargardzki .....	3940	3664	3285	2196	177	126
	<b>Podregion (Subregion)</b>						
19	<b>m. Szczecin .....</b>	<b>3781</b>	<b>4448</b>	<b>2833</b>	<b>2849</b>	<b>193</b>	<b>195</b>
	Miasto na prawach powiatu: <i>City with powiat status:</i>						
20	Szczecin .....	3781	4448	2833	2849	193	195
	<b>Podregion (Subregion)</b>						
21	<b>szczeciński .....</b>	<b>4734</b>	<b>4081</b>	<b>5754</b>	<b>2983</b>	<b>215</b>	<b>142</b>
	Powiaty: <i>Powiats:</i>						
22	goleniowski .....	4694	3874	5052	3578	187	146
23	gryfiński .....	5143	4639	4897	3090	222	160
24	kamieński .....	6622	6385	5060	3546	322	194
25	policki .....	2890	1983	9034	1929	183	101
	Miasto na prawach powiatu: <i>City with powiat status:</i>						
26	Świnoujście .....	4641	4468	4605	2827	177	115

<sup>a</sup> Stan w dniu 31 XII. <sup>b</sup> W ciągu roku. <sup>c</sup> Łącznie z punktami bibliotecznymi. <sup>d</sup> Bez wypożyczeń międzybibliotecznych.  
10 i więcej miejsc noclegowych.

<sup>a</sup> As of 31 XII. <sup>b</sup> During the year. <sup>c</sup> Including library service points. <sup>d</sup> Excluding interlibrary lending. <sup>e</sup> As of 31 VII.

Widzowie w kinach stałych <sup>b</sup> Audience in fixed cinemas <sup>b</sup>		Baza noclegowa turystyki <i>Tourist accommodation establishments</i>							Lp. No.
		miejsca noclegowe <sup>c</sup> number of beds <sup>c</sup>		udzielone noclegi <sup>b</sup> nights spent (overnight stay) <sup>b</sup>		korzystający z noclegów <sup>b</sup> tourists accommodated <sup>b</sup>			
per 1000 population		ogółem total	stopeń wykorzystania w % occupancy rate in %	w tys. in thous.					
2005	2013	2005 <sup>f</sup>	2013 <sup>g</sup>	2005 <sup>f</sup>	2013 <sup>g</sup>	2005 <sup>f</sup>	2013 <sup>g</sup>		
<b>712</b>	<b>676</b>	<b>105230</b>	<b>119886</b>	<b>44,4</b>	<b>9064907</b>	<b>11221437</b>	<b>1544400</b>	<b>2090104</b>	<b>1</b>
<b>399</b>	<b>648</b>	<b>53664</b>	<b>60801</b>	<b>51,9</b>	<b>4945985</b>	<b>6292052</b>	<b>627248</b>	<b>925355</b>	<b>2</b>
87	426	207	231	21,1	21959	17987	8555	8436	3
83	290	2950	2747	18,2	92035	72821	16242	19515	4
945	–	19603	26185	62,1	2730972	3857221	295550	518966	5
181	–	14118	14816	42,2	866870	968532	124924	157329	6
172	234	13840	13398	47,1	1012900	1065227	99269	114825	7
73	358	596	834	32,7	42450	58483	13145	19091	8
107	8	781	868	40,2	39791	76428	8166	13058	9
251	259	1121	942	36,3	88012	88242	26404	23638	10
1021	2712	448	780	34,4	50996	87111	34993	50497	11
<b>65</b>	<b>162</b>	<b>16050</b>	<b>20713</b>	<b>29,6</b>	<b>1003682</b>	<b>1221368</b>	<b>159951</b>	<b>241170</b>	<b>12</b>
95	13	241	430	17,9	8204	17448	5208	7639	13
213	–	13700	18231	30,3	864935	1050473	101750	171130	14
–	–	36	233	17,5	180	8130	45	4376	15
–	–	584	492	28,7	41626	41807	18665	19709	16
–	202	52	25	8,6	5012	1132	4982	793	17
57	436	1437	1302	29,3	83725	102378	29301	37523	18
<b>2231</b>	<b>1631</b>	<b>5235</b>	<b>7000</b>	<b>38,1</b>	<b>636324</b>	<b>745614</b>	<b>368074</b>	<b>382784</b>	<b>19</b>
2231	1631	5235	7000	38,1	636324	745614	368074	382784	20
<b>85</b>	<b>137</b>	<b>30281</b>	<b>31372</b>	<b>41,7</b>	<b>2478916</b>	<b>2962403</b>	<b>389127</b>	<b>540795</b>	<b>21</b>
150	71	247	500	36,0	19801	58872	15156	34542	22
58	225	1092	947	18,6	58131	50555	20731	22934	23
87	427	20792	18766	39,2	1441376	1369084	225506	228310	24
49	–	311	1027	21,9	28528	67338	9990	44523	25
67	–	7839	10132	49,5	931080	1416554	117744	210486	26

<sup>e</sup> Stan w dniu 31 VII. <sup>f, g</sup> Dotyczy: <sup>f</sup> – turystycznych obiektów zbiorowego zakwaterowania, <sup>g</sup> – obiektów posiadających

<sup>f, g</sup> Concern: <sup>f</sup> – collective tourist accommodation establishments, <sup>g</sup> – establishments possessing 10 and more bed places.

**II. WYBRANE DANE O PODREGIONACH (NTS 3) I POWIATACH (NTS 4) (cd.)**  
**SELECTED DATA BY SUBREGIONS (NTS 3) AND POWIATS (NTS 4) (cont.)**

Lp. No.	WYSZCZEGÓLNIENIE SPECIFICATION	Powierzchnia gruntów leśnych <sup>a</sup> w tys. ha Forest land <sup>a</sup> in thous. ha				Produkcja sprzedana przemysłu <sup>b</sup> (ceny bieżące) Sold production of industry <sup>b</sup> (current prices)			
		ogółem total	lasy publiczne public forests	lasy prywatne private forests	w mln zł in mln zł		na 1 mieszkańca w zł		
					2005	2013	2005	2013	2005
<b>1</b>	<b>WOJEWÓDZTWO ..... VOIVODSHIP</b>	<b>820,4</b>	<b>834,0</b>	<b>815,4</b>	<b>18,6</b>	<b>18583,1</b>	<b>31993,8</b>	<b>10968</b>	<b>18605</b>
<b>2</b>	<b>Podregion (Subregion) koszaliński .....</b>	<b>435,1</b>	<b>444,5</b>	<b>432,8</b>	<b>11,7</b>	<b>5151,7</b>	<b>9484,3</b>	<b>8686</b>	<b>15735</b>
	Powiaty: Powiats:								
3	białogardzki .....	34,3	35,7	34,6	1,1	254,5	718,6	5267	14658
4	drawski .....	82,7	86,1	84,0	2,2	222,8	674,3	3814	11522
5	kolobrzeski .....	15,6	15,8	15,0	0,8	536,1	614,1	7060	7714
6	koszaliński .....	71,5	72,2	70,2	2,0	374,4	514,6	5871	7817
7	ślawieński .....	30,1	30,3	29,4	0,9	349,5	456,2	6052	7880
8	szczecinecki .....	79,6	81,6	79,2	2,4	1647,4	2888,9	21304	36487
9	świdwiński .....	38,8	39,4	38,0	1,4	321,8	577,8	6556	11861
10	walecki .....	79,1	79,8	79,0	0,9	444,8	894,5	8110	16352
	Miasto na prawach powiatu: City with powiat status:								
11	Koszalin .....	3,4	3,6	3,5	-	1000,4	2145,4	9295	19627
<b>12</b>	<b>Podregion (Subregion) stargardzki .....</b>	<b>198,9</b>	<b>202,1</b>	<b>197,1</b>	<b>5,0</b>	<b>1930,7</b>	<b>4251,4</b>	<b>5125</b>	<b>11222</b>
	Powiaty: Powiats:								
13	choszczeński .....	52,0	52,4	51,7	0,7	91,5	250,0	1822	4999
14	gryficki .....	21,0	21,3	20,7	0,6	308,3	357,3	5063	5792
15	łobeski .....	34,1	34,6	33,8	0,8	121,2	181,7	3162	4777
16	myśliborski .....	50,3	50,8	50,2	0,6	747,0	938,7	11092	13871
17	pyrzycki .....	4,7	4,8	4,5	0,3	253,0	493,7	6315	12167
18	stargardzki .....	36,9	38,2	36,3	1,9	409,7	2030,0	3418	16799
<b>19</b>	<b>Podregion (Subregion) m. Szczecin .....</b>	<b>5,1</b>	<b>5,0</b>	<b>4,9</b>	<b>0,1</b>	<b>4732,4</b>	<b>7133,4</b>	<b>11502</b>	<b>17462</b>
	Miasto na prawach powiatu: City with powiat status:								
20	Szczecin .....	5,1	5,0	4,9	0,1	4732,4	7133,4	11502	17462
<b>21</b>	<b>Podregion (Subregion) szczeciński .....</b>	<b>181,3</b>	<b>182,4</b>	<b>180,5</b>	<b>1,9</b>	<b>6768,3</b>	<b>11124,7</b>	<b>21625</b>	<b>33761</b>
	Powiaty: Powiats:								
22	goleniowski .....	60,9	61,1	60,7	0,4	2670,6	6170,2	34120	75109
23	gryfiński .....	64,8	65,2	64,4	0,7	#	388,4	x	4625
24	kamieński .....	28,0	28,3	27,8	0,5	#	185,0	x	8093
25	policki .....	23,3	23,4	23,2	0,2	2502,1	3948,9	39756	53428
	Miasto na prawach powiatu: City with powiat status:								
26	Świnoujście .....	4,3	4,3	4,3	-	145,3	432,1	3540	10418

<sup>a</sup> Stan w dniu 31 XII. <sup>b</sup> Dane dotyczą podmiotów gospodarczych, w których liczba pracujących przekracza 9 osób. status miasta na prawach powiatu.

<sup>a</sup> As of 31 XII. <sup>b</sup> Data concern economic entities employing more than 9 persons. <sup>c</sup> Excluding revenue of gminas

Dochody budżetów gmin <sup>c</sup> Revenue of gminas budgets <sup>c</sup>		Wydatki budżetów gmin <sup>d</sup> Expenditure of gminas budgets <sup>d</sup>		Dochody budżetów powiatów Revenue of powiats budgets		Wydatki budżetów powiatów Expenditure of powiats budgets		Dochody budżetów miast na prawach powiatu Revenue of budgets cities with powiat status		Lp. No.
per capita in zł										
2005	2013	2005	2013	2005	2013	2005	2013	2005	2013	
<b>2042,56</b>	<b>3496,29</b>	<b>2022,72</b>	<b>3496,50</b>	<b>640,51</b>	<b>1054,30</b>	<b>642,34</b>	<b>1032,79</b>	<b>2402,94</b>	<b>4356,30</b>	<b>1</b>
<b>2185,56</b>	<b>3559,66</b>	<b>2175,34</b>	<b>3524,70</b>	<b>652,42</b>	<b>1095,48</b>	<b>664,45</b>	<b>1094,73</b>	<b>x</b>	<b>x</b>	<b>2</b>
1892,51	3452,03	1951,28	3652,93	716,87	1080,19	716,34	1050,06	x	x	3
3022,82	3730,69	2832,55	3721,86	637,15	1160,43	644,84	1125,62	x	x	4
2423,19	3997,52	2221,39	3847,94	652,97	1130,46	686,28	1070,76	x	x	5
2196,19	3815,02	2385,81	3692,79	797,33	1106,21	824,88	1093,72	x	x	6
2066,26	3806,21	2103,43	3821,68	541,76	905,47	543,15	918,43	x	x	7
1980,22	3124,02	1960,84	3204,20	699,25	1127,70	726,06	1166,75	x	x	8
1936,75	3282,49	2087,42	3189,91	667,79	1285,89	648,08	1207,56	x	x	9
1848,33	3145,07	1821,11	2973,94	479,42	960,76	478,37	1119,62	x	x	10
x	x	x	x	x	x	x	x	2651,34	4077,15	11
<b>1886,44</b>	<b>3287,17</b>	<b>1877,19</b>	<b>3229,89</b>	<b>634,67</b>	<b>1063,24</b>	<b>625,53</b>	<b>1029,09</b>	<b>x</b>	<b>x</b>	<b>12</b>
1905,89	3094,61	1979,66	3074,65	609,66	1077,78	584,19	1005,14	x	x	13
2162,00	3788,48	2112,56	3914,77	722,50	1197,16	713,28	1216,76	x	x	14
1806,15	3549,61	1768,92	3561,81	627,77	966,96	649,18	898,85	x	x	15
1872,31	3313,54	1812,98	3064,79	665,73	1359,38	682,77	1298,24	x	x	16
2044,10	3289,31	2011,45	3118,86	599,43	1027,92	622,50	1058,14	x	x	17
1719,22	3012,87	1740,49	2969,58	597,07	865,18	559,56	823,70	x	x	18
<b>x</b>	<b>x</b>	<b>x</b>	<b>x</b>	<b>x</b>	<b>x</b>	<b>x</b>	<b>x</b>	<b>x</b>	<b>x</b>	<b>19</b>
x	x	x	x	x	x	x	x	2235,92	4345,80	20
<b>2003,55</b>	<b>3662,78</b>	<b>1951,89</b>	<b>3798,93</b>	<b>627,33</b>	<b>971,99</b>	<b>626,16</b>	<b>931,56</b>	<b>x</b>	<b>x</b>	<b>21</b>
1884,79	3414,01	1894,18	3563,21	633,44	992,06	623,21	944,00	x	x	22
1954,68	3470,89	1941,73	3337,32	641,35	861,33	664,53	837,75	x	x	23
2072,39	3823,25	2013,35	4107,13	635,99	1002,40	625,96	943,98	x	x	24
2163,22	4053,10	1990,28	4385,26	594,70	1055,67	579,46	1016,27	x	x	25
x	x	x	x	x	x	x	x	3625,59	5195,30	26

<sup>c</sup> Bez dochodów gmin mających również status miasta na prawach powiatu. <sup>d</sup> Bez wydatków gmin mających również

which are also cities with powiat status. <sup>d</sup> Excluding expenditure of gminas which are also cities with powiat status.

**II. WYBRANE DANE O PODREGIONACH (NTS 3) I POWIATACH (NTS 4) (dok.)**  
**SELECTED DATA BY SUBREGIONS (NTS 3) AND POWIATS (NTS 4) (cont.)**

Lp. No.	WYSZCZEGÓLNIENIE SPECIFICATION	Wydatki budżetów miast na prawach powiatu <i>Expenditure of budgets cities with powiat status</i>		Nakłady inwestycyjne w przedsiębiorstwach <sup>a</sup> według lokalizacji inwestycji (ceny bieżące) <i>Investment outlays in enterprises<sup>a</sup> according to investment location (current prices)</i>		Wartość brutto środków trwałych w przedsiębiorstwach <sup>ab</sup> (bieżące ceny ewidencyjne) <i>Gross value of fixed assets in enterprises<sup>ab</sup> (current book-keeping prices)</i>		Podmioty gospodarki narodowej <sup>bc</sup> na 10 tys. ludności <i>Entities of the national economy<sup>bc</sup> per 10 thous. population</i>
		na 1 mieszkańca w zł		per capita in zł				
		2005	2013	2005	2013	2005	2013	
<b>1</b>	<b>WOJEWÓDZTWO .....</b> <b>VOIVODSHIP</b>	<b>2361,25</b>	<b>4407,49</b>	<b>1602</b>	<b>3257</b>	<b>22148</b>	<b>33645</b>	<b>1277</b>
<b>2</b>	<b>Podregion (Subregion)</b> <b>koszaliński .....</b>	<b>x</b>	<b>x</b>	<b>1228</b>	<b>2460</b>	<b>15778</b>	<b>29006</b>	<b>1215</b>
	Powiaty: <i>Powiats:</i>							
3	białogardzki .....	x	x	1126	2423	13303	31321	1015
4	drawski .....	x	x	624	1920	7845	19703	1016
5	kolobrzewski .....	x	x	1532	2062	16149	35461	1612
6	koszaliński .....	x	x	906	3414	8887	19917	1070
7	ślawieński .....	x	x	775	1708	7769	12390	1021
8	szczecinecki .....	x	x	2125	3286	32553	46743	999
9	świdwiński .....	x	x	1119	1728	8831	14851	929
10	walecki .....	x	x	730	2079	15041	30260	1050
	Miasto na prawach powiatu: <i>City with powiat status:</i>							
11	Koszalin .....	2575,39	4221,90	1481	2797	20784	35356	1677
<b>12</b>	<b>Podregion (Subregion)</b> <b>stargardzki .....</b>	<b>x</b>	<b>x</b>	<b>1275</b>	<b>3052</b>	<b>11194</b>	<b>25220</b>	<b>1006</b>
	Powiaty: <i>Powiats:</i>							
13	choszczeński .....	x	x	432	1264	6078	11891	830
14	gryfiński .....	x	x	988	2030	7452	10777	1246
15	łobeski .....	x	x	1383	2647	5713	9932	878
16	myśliborski .....	x	x	2877	1984	11838	23391	1014
17	pyrzycki .....	x	x	832	1643	7021	10798	896
18	stargardzki .....	x	x	982	5514	18038	48786	1028
<b>19</b>	<b>Podregion (Subregion)</b> <b>m. Szczecin .....</b>	<b>x</b>	<b>x</b>	<b>2124</b>	<b>2952</b>	<b>35841</b>	<b>46173</b>	<b>1649</b>
	Miasto na prawach powiatu: <i>City with powiat status:</i>							
20	Szczecin .....	2179,12	4349,67	2124	2952	35841	46173	1649
<b>21</b>	<b>Podregion (Subregion)</b> <b>szczeciński .....</b>	<b>x</b>	<b>x</b>	<b>2015</b>	<b>5326</b>	<b>29395</b>	<b>36278</b>	<b>1244</b>
	Powiaty: <i>Powiats:</i>							
22	goleniowski .....	x	x	2611	3843	13822	31645	1064
23	gryfiński .....	x	x	2018	3696	43788	49112	1020
24	kamieński .....	x	x	543	1819	9192	18957	1484
25	policki .....	x	x	2740	3348	52233	41821	1355
	Miasto na prawach powiatu: <i>City with powiat status:</i>							
26	Świnoujście .....	3625,59	5466,00	1505	19149	18300	29563	1581

<sup>a</sup> Dane dotyczą podmiotów gospodarczych, w których liczba pracujących przekracza 9 osób. <sup>b</sup> Stan w dniu 31 XII.  
<sup>c</sup> W rejestrze REGON; bez osób prowadzących gospodarstwa indywidualne w rolnictwie.  
<sup>a</sup> Data concern economic entities employing more than 9 persons. <sup>b</sup> As of 31 XII. <sup>c</sup> In the REGON register; excluding persons tending private farms in agriculture.

## DZIAŁ I

### STAN I OCHRONA ŚRODOWISKA

#### Uwagi ogólne

1. Informacje o **poborze wody** dotyczą:

- 1) w pozycji „na cele produkcyjne (poza rolnictwem, leśnictwem, łowiectwem i rybactwem)” – jednostek organizacyjnych wnoszących opłaty za pobór z ujęć własnych rocznie 5 dam<sup>3</sup> i więcej wody podziemnej albo 20 dam<sup>3</sup> i więcej wody powierzchniowej lub odprowadzających rocznie 20 dam<sup>3</sup> i więcej ścieków;
- 2) w pozycji „nawodnienia w rolnictwie i leśnictwie oraz napełnianie i uzupełnianie stawów rybnych” – jednostek organizacyjnych rolnictwa, leśnictwa i rybactwa zużywających wodę na potrzeby nawadniania gruntów rolnych i leśnych o powierzchni od 20 ha oraz na potrzeby eksploatacji stawów rybnych o powierzchni od 10 ha;
- 3) w pozycji „eksploatacja sieci wodociągowej” – wszystkich jednostek nadzorujących pracę sieci wodociągowej (w tym również spółdzielni mieszkaniowych, spółek wodnych, zakładów usług wodnych, zakładów pracy itd.).

Przez **zamknięty obieg wody** rozumie się układ, w którym woda raz użyta nie jest odprowadzona do odbiornika, lecz zwracana do punktu bezpośredniego podawania wody do obiegu, do powtórnych rotacji i wykorzystania.

2. Dane o **ściekach** dotyczą ścieków odprowadzonych do wód lub do ziemi przez jednostki określone w ust. 1 pkt 1) i 3). Do tych samych jednostek odnoszą się dane o **wyposażeniu w oczyszczalnie ścieków**.

Jako **ścieki wymagające oczyszczenia** przyjęto wody odprowadzane siecią kanałów lub rowów otwartych bezpośrednio do wód lub do ziemi albo do sieci kanalizacyjnej z jednostek produkcyjnych (łącznie z zanieczyszczonymi wodami z odwadniania zakładów górniczych i chłodniczymi), z innych jednostek oraz z gospodarstw domowych.

Dane o **ściekach oczyszczanych** dotyczą ścieków oczyszczanych mechanicznie, chemicznie, biologicznie oraz z podwyższonym usuwaniem biogenów i odprowadzonych do wód lub do ziemi.

Przez **ścieki oczyszczane mechanicznie** rozumie się ścieki poddane procesowi usuwania jedynie zanieczyszczeń nierozpuszczalnych, tj. ciał stałych i tłuszczów ulegających osadzeniu lub flotacji, przy użyciu krat, sił, piaskowników, odtłuszczaczy współpracujących z osadnikami Imhoffa.

## CHAPTER I

### ENVIRONMENTAL PROTECTION

#### General notes

1. Information regarding **water withdrawal concerns**:

- 1) in the item "for production purposes (excluding agriculture, forestry, hunting and fishing)" – organizational entities making payments for the annual withdrawal of 5 dam<sup>3</sup> or more of underground water, or 20 dam<sup>3</sup> or more of surface water from their own sources, or discharging 20 dam<sup>3</sup> or more of wastewater annually;
- 2) in the item "irrigation in agriculture and forestry as well as filling and completing fish ponds" – agricultural, forest and fishing organizational entities, consuming water for irrigating agricultural or forest land of 20 ha or more in area, and for the purpose of exploiting fish ponds of 10 ha or more in area;
- 3) in the item "exploitation of water supply network" – all entities responsible for the management of the water supply network (including housing cooperatives, water companies, waterworks and workplaces, etc.).

A **closed water cycles system** is understood as a system, in which water that has been used once is not drained to a collector, but recycled to the point where the water is directly fed into the system for subsequent cycles and utilization.

2. Data regarding **wastewater concern wastewater discharged into waters or into the ground by entities described in item 1, points 1) and 3). Data regarding equipment with wastewater treatment plants concern the same entities.**

**Wastewater requiring treatment** is understood as water discharged by means of open channel or ditch systems directly into waters or into the ground, or sewage network of entities engaged in production (including contaminated mine drainage water and cooling water), other entities as well as households.

Data regarding **treated wastewater concern wastewater treated mechanically, chemically, biologically and with increased biogene removal, discharged into waters or into the ground.**

**Mechanical treatment of wastewater** is understood as the process of removing only non-soluble pollutants, i.e., solid bodies and fats subject to settlement or floatation, through the use of grates, filters, grit chambers, grease traps in conjunction with Imhoff tanks.

**Chemiczne oczyszczanie ścieków** polega na wytrącaniu niektórych związków rozpuszczalnych względnie ich neutralizacji metodami chemicznymi, takimi jak koagulacja, sorpcja na węglu aktywnym itp.

**Biologiczne oczyszczanie ścieków** następuje w procesie mineralizacji przez drobnoustroje w środowisku wodnym w sposób naturalny (np. poprzez rolnicze wykorzystanie ścieków, zraszanie pól, stawy rybne) lub w urządzeniach sztucznych (złoża biologiczne, osad czynny) i polega na usuwaniu ze ścieków zanieczyszczeń organicznych oraz związków biogenych i refrakcyjnych.

**Podwyższone usuwanie biogenów w ściekach** następuje w oczyszczalniach ścieków o wysokoefektywnych technologiach oczyszczania (głównie biologicznych, a także chemicznych) umożliwiającą zwiększoną redukcję azotu i fosforu.

**Kilkustopniowe oczyszczanie** mechaniczne i biologiczne lub mechaniczno-chemiczno-biologiczne odprowadzanych ścieków zakwalifikowano do wyższego stopnia oczyszczania (biologicznego lub chemicznego).

Dane o **ludności miast i wsi korzystającej z oczyszczalni ścieków** podano w oparciu o szacunek liczby ludności obsługiwanej przez oczyszczalnie pracujące na sieci kanalizacyjnej.

W przypadku gdy miasto obsługiwane jest przez kilka oczyszczalni o różnym sposobie oczyszczania, o zakwalifikowaniu miasta do obsługiwanego przez poszczególne rodzaje oczyszczalni ścieków decyduje przewaga ilości ścieków oczyszczanych przez dany rodzaj oczyszczalni.

3. Informacje o źródłach i wielkości **emisji zanieczyszczeń powietrza** z zakładów szczególnie uciążliwych dla czystości powietrza oraz o stanie **wyposażenia i efektach eksploatacji urządzeń do redukcji tych zanieczyszczeń** dotyczą jednostek organizacyjnych ustalonych przez Ministra Ochrony Środowiska i Zasobów Naturalnych na podstawie określonej wysokości opłat wniesionych w 1986 r. za roczną emisję substancji zanieczyszczających powietrze według stawek określonych w rozporządzeniu Rady Ministrów z dnia 13 I 1986 r. w sprawie opłat za gospodarcze korzystanie ze środowiska i wprowadzanie w nim zmian (Dz. U. Nr 7, poz. 40) z późn. zm.

Ustalona zbiorowość badanych jednostek utrzymywana corocznie, co zapewnia m.in. porównywalność wyników badań, może być powiększona jedynie w szczególnych przypadkach, np. o jednostki nowo uruchomione lub rozbudowane o wysokiej skali progowej emisji zanieczyszczeń.

Dane o **emisji pyłów** dotyczą pyłów: ze spalania paliw, cementowo-wapienniczych i materiałów ogniotrwałych, krzemowych, nawozów sztucznych, węglowo-grafitowych, sadzy oraz innych rodzajów zanieczyszczeń pyłowych.

**Chemical treatment of wastewater** consists in precipitating certain soluble compounds, or their neutralization through chemical methods, such as coagulation, sorption on active carbon, etc.

**Biological treatment of wastewater** occurs through mineralization processes caused by microorganisms in the natural water environment (e.g. through agricultural use of wastewater, field irrigation, fish ponds) or in artificial facilities (biofilters, activated sludge) and consists in the removal of organic pollutants or biogenous and refractive compounds from wastewater.

**Increased biogene removal from sewage** occurs in treatment plants with highly efficient treatment technologies (mostly biological, and also chemical) allowing for an increased reduction in nitrogen and phosphorus content.

**A few steps treatment** mechanical and biological or mechanical, chemical and biological of discharging wastewater was classified as a higher degree of the treatment process (biological or chemical).

**Data on urban and rural population connected to wastewater treatment plants** are presented on a basis of a number of people served by wastewater treatment plants working on sewage network.

When an urban area is served by several treatment plants with various methods of treatment, the predominate amount of wastewater treated by a given treatment plant determines the classification of the urban area in the appropriate type of wastewater treatment plant.

3. Information regarding the sources and amounts of **air pollutants emission** from plants of significant nuisance to air quality as well as **the possession of systems to reduce such pollutants and the effects of their utilization** concerns organizational entities established by the Minister of Environmental Protection and Natural Resources on the basis of the defined amount of fees borne in 1986 for the annual emission of substances polluting the air, according to rates defined in the decree of the Council of Ministers, dated 13 I 1986, regarding payments for economic use of the environment and modifications to it (Journal of Laws No. 7, item 40) with later amendments.

The established group of surveyed entities maintained annually which, i.a. assures comparability of data may only be increased in specific cases, e.g. by newly established or expanded entities with a high step scale of pollutant emission.

**Data regarding particulate emission** concern: particulates from the combustion of fuels, particulates from cement and lime, fire-resistant materials, silicates, artificial fertilizers, carbon and graphite, soot, as well as other types of particulates.

Dane o **emisji gazów** dotyczą: dwutlenku siarki, tlenku węgla, tlenków azotu, węglowodorów oraz innych rodzajów zanieczyszczeń gazowych (bez dwutlenku węgla).

Dane o emisji pyłów i gazów obejmują emisję zorganizowaną (z urządzeń technologicznych i ogrzewczych) oraz niezorganizowaną (z hałd, składowisk, w toku przeładunku substancji sypkich lub lotnych, z hał produkcyjnych itp.).

**4. Ochrona przyrody** polega na zachowaniu, zrównoważonym użytkowaniu oraz odnawianiu zasobów, tworów i składników przyrody (m.in. dziko występujących oraz objętych ochroną gatunkową roślin, zwierząt i grzybów, zwierząt prowadzących wędrowny tryb życia, siedlisk przyrodniczych); formami ochrony przyrody są: parki narodowe, rezerwy przyrody, parki krajobrazowe, obszary chronionego krajobrazu, obszary Natura 2000, stanowiska dokumentacyjne, użytki ekologiczne, zespoły przyrodniczo-krajobrazowe, pomniki przyrody.

Podstawą prawną regulującą ustanowienie form ochrony przyrody jest ustawa o ochronie przyrody z dnia 16 IV 2004 r. (jednolity tekst, Dz. U. 2013 poz. 627, z późn. zm.); formy te tworzone są w drodze rozporządzenia Rady Ministrów lub Ministra Środowiska, zarządzenia regionalnego dyrektora ochrony środowiska, uchwały sejmiku województwa lub rady gminy.

**Parki narodowe** obejmują obszary wyróżniające się szczególnymi wartościami przyrodniczymi, naukowymi, społecznymi, kulturowymi i edukacyjnymi, o powierzchni nie mniejszej niż 1000 ha, na których ochronie podlega cała przyroda oraz walory krajobrazowe.

Parki narodowe tworzy się w celu: zachowania różnorodności biologicznej, zasobów, tworów i składników przyrody nieożywionej i walorów krajobrazowych, przywrócenia właściwego stanu zasobów i składników przyrody oraz odtworzenia zniekształconych siedlisk przyrodniczych, siedlisk roślin, siedlisk zwierząt lub siedlisk grzybów.

**Rezerwy przyrody** obejmują wyróżniające się szczególnymi wartościami przyrodniczymi, naukowymi, kulturowymi lub walorami krajobrazowymi obszary zachowane w stanie naturalnym lub mało zmienionym, ekosystemy, ostoje i siedliska przyrodnicze, a także siedliska roślin, siedliska zwierząt i siedliska grzybów oraz twory i składniki przyrody nieożywionej.

**Parki krajobrazowe** obejmują obszary chronione ze względu na wartości przyrodnicze, historyczne i kulturowe oraz walory krajobrazowe w celu zachowania i popularyzacji tych wartości w warunkach zrównoważonego rozwoju.

*Data regarding gas emission concern: sulphur dioxide, carbon oxide, nitrogen oxides, hydrocarbons, as well as other types of gaseous pollutants (excluding carbon dioxide).*

*Data regarding particulate and gas emission include organized emission (from technological and heating facilities) and disorganized emission (from waste dumps and landfills, in the course of reloading of volatile or loose substances, from production halls etc.).*

**4. Nature protection** consists of maintaining, sustainable use and renovation of nature resources, objects and elements (among others, plants, animals and fungi originally existing in environment as well as subjected to species protection, wandering and migratory animals, habitats); forms of nature protection are: national parks, nature reserves, landscape parks, protected landscape areas, Natura 2000 areas, documentation sites, ecological areas, landscape-nature complexes, monuments of nature.

*The legal basis regulating establishing forms of nature protection is the Law on Nature Protection, dated 16 IV 2004 (uniform text, Journal of Laws 2013 item 627, with later amendments); the forms are created by way of the decree of the Council of Ministers or the Minister of the Environment, the regulation of regional director for environmental protection, the resolution of voivodship regional council or gmina council.*

**National parks** include protected areas distinguishing by particular natural, scientific, social, cultural and educational values, of the area of at least 1000 ha, where all nature elements and specific landscape features are protected. .

*National parks are created to: preserve biodiversity, resources, formations and elements of inanimate nature and landscape features, restore a proper state of resources and elements of nature, reconstruct distorted natural habitats, habitats of plants, animals or fungi.*

**Nature reserves** include areas having essential value for the environmental, scientific, cultural and landscape reasons in natural or slightly changed state – ecosystems, refuges and natural sites. They also protect habitats of plants, animals, fungi and formations and elements of inanimate nature.

**Landscape parks** are areas protected for natural, historical and cultural values, as well as for landscape features. The aim of landscape park's creation is preservation, popularisation and dissemination of these values in conditions of sustainable development.



**Obszary chronionego krajobrazu** obejmują tereny chronione ze względu na wyróżniający się krajobraz o zróżnicowanych ekosystemach, wartościowe ze względu na możliwość zaspokajania potrzeb związanych z turystyką i wypoczynkiem lub pełnią funkcję korytarzy ekologicznych.

**Sieć Natura 2000** obejmuje obszary specjalnej ochrony ptaków (OSO) oraz specjalne obszary ochrony siedlisk (SOO), które do czasu utworzenia w drodze aktu prawnego są obszarami mającymi znaczenie dla Wspólnoty (OZW). Podstawą prawną jej funkcjonowania są: dyrektywa Parlamentu Europejskiego i Rady 2009/147/WE z dnia 30 XI 2009 r. w sprawie ochrony dzikiego ptactwa (zwana Dyrektywą Ptasia), określająca kryteria do wyznaczenia ostoi dla gatunków ptaków zagrożonych wyginięciem oraz dyrektywa Rady 92/43/EEG z dnia 21 V 1992 r. w sprawie ochrony siedlisk przyrodniczych oraz dzikiej fauny i flory (zwana Dyrektywą Siedliskową), określająca zasady ochrony pozostałych gatunków zwierząt, a także roślin i siedlisk przyrodniczych oraz procedury ochrony obszarów szczególnie ważnych przyrodniczo.

**Stanowiska dokumentacyjne** są to niewyodrębniające się na powierzchni lub możliwe do wyodrębnienia, ważne pod względem naukowym i dydaktycznym, miejsca występowania formacji geologicznych, nagromadzeń skamieniałości lub tworów mineralnych, jaskinie lub schroniska podskalne wraz z namuliskami oraz fragmenty eksploatowanych lub nieczynnych wyrobisk powierzchniowych i podziemnych.

**Użytki ekologiczne** są to zasługujące na ochronę pozostałości ekosystemów mających znaczenie dla zachowania różnorodności biologicznej, jak: naturalne zbiorniki wodne, śródpolne i śródleśne oczka wodne, kępy drzew i krzewów, bagna, torfowiska, wydmy, starorzecza, wychodnie skalne, skarpy, kamieńce, stanowiska rzadkich lub chronionych gatunków itp.

**Pomniki przyrody** są to pojedyncze twory przyrody żywej i nieożywionej lub ich skupiska o szczególnej wartości przyrodniczej, naukowej, kulturowej, historycznej lub krajobrazowej oraz odznaczające się indywidualnymi cechami, wyróżniającymi je wśród innych tworów, okazałych rozmiarów drzewa, krzewy gatunków rodzimych lub obcych, źródła, wodospady, wywierzyska, skałki, jary, głazy narzucone oraz jaskinie.

**5. Odpady** oznaczają każdą substancję lub przedmiot, których posiadacz pozbywa się, zamierza się pozbyć lub do których pozbycia się jest obowiązany. Dane o odpadach za 2013 r. zostały opracowane w oparciu o ustawę z dnia 14 XII 2012 r.

***Protected landscape areas** include areas protected for the sake of distinguishing landscape characterised by various ecosystem types. These areas are valuable because of their functions satisfying the needs of tourism and recreation and functions of ecological corridors.*

***Natura 2000 network** includes Special Protection Areas (SPA) and Special Areas of Conservation (SAC) that until the creation by way of legal act are Sites of Community Importance (SCI). The legal basis for its functioning are: Directive 2009/147/EC of the European Parliament and of the Council dated 30 XI 2009 on the conservation of wild birds (Birds Directive), that specifies the criteria to designate and manage special protection areas for endangered bird species as well as Council Directive 92/43/EEC dated 21 V 1992 on the conservation of natural habitats and of wild fauna and flora (Habitats Directive), that specifies the rules of protection of the rest of the animal and plant species as well as natural habitats and the procedures of protection of especially important natural areas.*

***Documentation sites** are scientific and educationally important, not emerging on the earth surface or visible on the surface, places of occurrence of various geological formations, fossils accumulations, mineral objects, caverns, rock caves, exploited and discarded opencast and underground workings.*

***Ecological areas** are worth protecting fragments of ecosystems of significant importance for biodiversity, such as: natural water reservoirs, field and forest ponds, groups of trees and shrubs, swamps, peat bogs, dunes, old river beds, rock outcrops, scarps, gravel banks, habitats of rare or protected species etc.*

***Monuments of nature** are single objects of animate and inanimate nature of special environmental, scientific, cultural, historical or landscape value and of distinctive individual features such as trees of impressive size, native and alien bushes, sources, waterfalls, exurgents, stones, ravines, erratic boulders and caves.*

**5. Waste** means any substance or object which the holder discards or intends or is required to discard. Data on waste in 2013 have been compiled on the basis of the Law on Waste, dated 14 XII 2012 (Journal of Laws 2013 item 21), amending

o odpadach (Dz. U. 2013 poz. 21) zmieniającą ustawę z dnia 27 IV 2001 r. obowiązującą do 2012 r.

Informacje o **odpadach** opracowane zostały zgodnie z katalogiem odpadów wprowadzonym rozporządzeniem Ministra Środowiska z dnia 27 IX 2001 r. (Dz. U. Nr 112, poz. 1206).

Informacje o **ilości i rodzajach odpadów** dotyczą zakładów, które wytworzyły w ciągu roku powyżej 1 tys. t odpadów lub nagromadziły 1 mln t i więcej odpadów (z wyłączeniem odpadów komunalnych).

Przez **odzysk odpadów** rozumie się jakikolwiek proces, którego głównym wynikiem jest to, aby odpady służyły użytecznemu zastosowaniu przez zastąpienie innych materiałów. Pełna definicja odzysku odpadów zawarta jest w ustawie z dnia 14 XII 2012 r. (Dz. U. 2013 poz. 21).

Przez **unieszkodliwianie odpadów** rozumie się proces niebędący odzyskiem, nawet jeżeli wtórnym skutkiem takiego procesu jest odzysk substancji lub energii.

**Magazynowanie odpadów** to czasowe przechowywanie odpadów, które obejmuje: wstępne magazynowanie odpadów przez ich wytwórcę, tymczasowe magazynowanie odpadów przez prowadzącego zbieranie odpadów, magazynowanie odpadów przez prowadzącego przetwarzanie odpadów.

Przez **odpady składowane** należy rozumieć odpady umieszczone na składowiskach i obiektach unieszkodliwiania odpadów (w tym hałdach, stacjach osadowych).

Dane o **odpadach dotychczas składowanych (nagromadzonych)** dotyczą ilości odpadów zdeponowanych na terenach własnych zakładów w wyniku składowania w roku sprawozdawczym i w latach poprzednich.

**6. Dane o nakładach na środki trwale służące ochronie środowiska i gospodarce wodnej oraz ich efektach rzeczowych** prezentuje się zgodnie z Polską Klasyfikacją Statystyczną dotyczącą Działalności i Urzędzeń Związanych z Ochroną Środowiska, wprowadzoną rozporządzeniem Rady Ministrów z dnia 2 III 1999 r. (Dz. U. Nr 25, poz. 218). Klasyfikacja ta opracowana została na podstawie Międzynarodowej Standardowej Statystycznej Klasyfikacji EKG/ONZ dotyczącej Działalności i Urzędzeń Związanych z Ochroną Środowiska i Europejskiego Systemu Zbierania Informacji Ekonomicznych dotyczących Ochrony Środowiska (SERIEE) wdrożonego przez Unię Europejską.

Prezentowane dane dotyczą: osób prawnych i jednostek organizacyjnych niemających osobowości prawnej oraz osób fizycznych prowadzących

the Law dated 27 IV 2001 valid until 2012.

*Information regarding waste was compiled with the waste catalogue introduced by the decree of the Minister of the Environment dated 27 IX 2001 (Journal of Laws No. 112, item 1206).*

*Information regarding the quantity and type of waste concerns plants which generated over 1 thous. t of waste in the course of the year or accumulated 1 mln t of waste and more (excluding municipal waste).*

*Recovery of waste shall mean any operation the principal result of which is waste serving a useful purpose by replacing other materials. Full definition of waste recovery is included in the Law dated 14 XII 2012 (journal of Laws 2013 item 21).*

*Disposal of waste shall mean any operation which is not recovery even where the operation has as a secondary consequence the reclamation of substances or energy.*

*Waste storage means a temporary waste, which includes: preliminary storage of waste by its producer, temporary storage of waste by the unit collecting waste, storage of waste by the unit processing waste.*

*Landfilled waste is understood as waste transferred to landfill areas and waste facility (including heaps, settling ponds).*

*Data regarding landfilled up to now (accumulated) waste concern the quantity of waste deposited on the grounds of the plants generating it as a result of depositing it during the reporting and previous years.*

*6. Data regarding outlays on fixed assets and tangible effects of investments in environmental protection and water management are presented in accordance with the Polish Statistical Classification of Environmental Protection and Facilities, introduced on the basis of the decree of the Council of Ministers, dated 2 III 1999 (Journal of Laws No. 25, item 218). This classification was compiled on the basis of ECE/UN Single European Standard Statistical Classification of Environmental Protection Activities and Facilities as well as with European System for the collection of Economic Information on the Environment (SERIEE), implemented by the European Union.*

*The presented data refer to: legal persons and organizational entities without legal personality as well as natural persons conducting economic*

działalność gospodarczą, w których liczba pracujących przekracza 9 osób (z wyłączeniem gospodarstw indywidualnych w rolnictwie oraz osób fizycznych i spółek cywilnych prowadzących działalność gospodarczą – prowadzących księgi przychodów i rozchodów) jednostek prowadzących działalność zaklasyfikowaną według PKD 2007 do sekcji „Administracja publiczna i obrona narodowa; obowiązkowe zabezpieczenia społeczne”, a także spółek wodno-ściekowych bez względu na liczbę pracujących.

**7. Fundusze ochrony środowiska i gospodarki wodnej** są to fundusze tworzone m.in. z: opłat za korzystanie ze środowiska (tj. kwot pieniężnych pobieranych m.in. za: emisję zanieczyszczeń powietrza, umieszczanie odpadów na składowisku oraz pobór i korzystanie z wód i wprowadzanie ścieków do wód lub do ziemi), kar za naruszenie wymagań w zakresie ochrony środowiska, spłat pożyczek udzielonych inwestorom.

Dane dotyczące funduszy ochrony środowiska i gospodarki wodnej (Narodowego i wojewódzkich) prezentuje się w układzie memoriałowym (z wyjątkiem kar za naruszenia wymagań w zakresie ochrony środowiska – w ujęciu kasowym).

**8.** Podziału nakładów na środki trwałe służące ochronie środowiska i gospodarce wodnej oraz uzyskanych efektów rzeczowych według województw dokonano na podstawie faktycznej lokalizacji inwestycji.

*activity employing more than 9 persons (with the exception of private farms in agriculture as well as natural persons and civil land partnerships conducting economic activity – keeping the so-called revenues and expenses books), budgetary entities conducting economic activity classified according to NACE Rev. 2 to the section “Public administration and defence; compulsory social security” as well as water and sewage companies, regardless of the number of employees.*

**7. Environmental protection and water management funds** are funds created from income originating i.a. from: the payments for use of natural environment (i.e.: payments collected i.a. for: emission of air pollutants, placement of waste in the landfill as well as withdrawal and use of water and releasing wastewater into water or the ground), the fines for violating environmental protection requirements, the repayments of loans granted for investors.

Data concerning environmental protection and water management funds (National and voivodship) are presented on accrual basis (excluding fines for violating environmental protection requirements – on cash basis).

**8.** The division of outlays on fixed assets and tangible effects of investments in environmental protection and water management by voivodship is made on the basis of the actual location of the investment.

TABL. 1. **POBÓR WODY NA POTRZEBY GOSPODARKI NARODOWEJ I LUDNOŚCI W 2013 R.**  
Stan w dniu 31 XII  
**WATER WITHDRAWAL FOR NEEDS OF THE NATIONAL ECONOMY AND POPULATION IN 2013**  
As of 31 XII

WYSZCZEGÓLNIENIE SPECIFICATION	Ogółem Grand total	Na cele For purposes of							Na 1 km <sup>2</sup> Per km <sup>2</sup>
		produkcyjne <sup>a</sup> production <sup>a</sup>			nawodnień w rolnictwie i leśnictwie oraz napełniania i uzupełniania stawów rybnych irrigation in agriculture and forestry as well as filling up and completing fish ponds	eksploatacji sieci wodociągowej <sup>b</sup> exploitation of water supply network <sup>b</sup>			
		razem total	w tym wody of which waters			razem total	wody waters		
			powierzchniowe surface	podziemne under-ground			powierzchniowe surface	podziemne under-ground	
w dam <sup>3</sup> in dam <sup>3</sup>									
<b>WOJEWÓDZTWO ... VOIVODSHIP</b>	<b>1523564,7</b>	<b>1398686,0</b>	<b>1390298,0</b>	<b>8388,0</b>	<b>31156,0</b>	<b>93722,7</b>	<b>21298,2</b>	<b>72424,5</b>	<b>66,6</b>
<b>Podregion (Subregion) koszaliński .....</b>	<b>44446,7</b>	<b>4009,0</b>	<b>662,0</b>	<b>3347,0</b>	<b>7700,0</b>	<b>32737,7</b>	<b>1,2</b>	<b>32736,5</b>	<b>4,3</b>
Powiaty: Powiats:									
białogardzki .....	7742,3	533,0	447,0	86,0	5002,0	2207,3	–	2207,3	9,2
drawski .....	4512,0	231,0	–	231,0	1671,0	2610,0	–	2610,0	2,6
kolobrzeski .....	7095,5	78,0	–	78,0	678,0	6339,5	–	6339,5	9,8
koszaliński .....	7524,7	313,0	–	313,0	–	7211,7	–	7211,7	4,6
ślawieński .....	3624,2	146,0	–	146,0	–	3478,2	–	3478,2	3,5
szczecinecki .....	5078,3	1278,0	215,0	1063,0	204,0	3596,3	–	3596,3	2,9
świdwiński .....	2796,7	660,0	–	660,0	145,0	1991,7	1,2	1990,5	2,6
walecki .....	2979,3	466,0	–	466,0	–	2513,3	–	2513,3	2,1
Miasto na prawach powiatu:									
City with powiat status:									
Koszalin .....	3093,7	304,0	–	304,0	–	2789,7	–	2789,7	31,6
<b>Podregion (Subregion) stargardzki .....</b>	<b>40896,6</b>	<b>1764,0</b>	<b>336,0</b>	<b>1428,0</b>	<b>20841,0</b>	<b>18291,6</b>	<b>2,7</b>	<b>18288,9</b>	<b>6,0</b>
Powiaty: Powiats:									
choszczeński .....	5880,1	198,0	–	198,0	3559,0	2123,1	2,7	2120,4	4,4
gryficki .....	3617,9	137,0	–	137,0	–	3480,9	–	3480,9	3,6
łobeski .....	3112,0	396,0	323,0	73,0	1027,0	1689,0	–	1689,0	2,9
myśliborski .....	8060,6	234,0	–	234,0	5156,0	2670,6	–	2670,6	6,8
pyrzycki .....	3884,3	94,0	–	94,0	1531,0	2259,3	–	2259,3	5,4
stargardzki .....	16341,7	705,0	13,0	692,0	9568,0	6068,7	–	6068,7	10,8
<b>Podregion (Subregion) m. Szczecin .....</b>	<b>153846,4</b>	<b>150693,0</b>	<b>149265,0</b>	<b>1428,0</b>	<b>–</b>	<b>3153,4</b>	<b>–</b>	<b>3153,4</b>	<b>511,1</b>
Miasto na prawach powiatu:									
City with powiat status:									
Szczecin .....	153846,4	150693,0	149265,0	1428,0	–	3153,4	–	3153,4	511,1
<b>Podregion (Subregion) szczeciński .....</b>	<b>1284375,0</b>	<b>1242220,0</b>	<b>1240035,0</b>	<b>2185,0</b>	<b>2615,0</b>	<b>39540,0</b>	<b>21294,3</b>	<b>18245,7</b>	<b>240,0</b>
Powiaty: Powiats:									
goleniowski .....	5049,0	436,0	–	436,0	724,0	3889,0	–	3889,0	3,1
gryfiński .....	1120910,8	1093646,0	1092041,0	1605,0	1891,0	25373,8	21294,3	4079,5	599,4
kamieński .....	3379,8	114,0	45,0	69,0	–	3265,8	–	3265,8	3,4
policki .....	152067,3	147926,0	147906,0	20,0	–	4141,3	–	4141,3	228,7
Miasto na prawach powiatu:									
City with powiat status:									
Świnoujście .....	2968,1	98,0	43,0	55,0	–	2870,1	–	2870,1	15,1

<sup>a</sup> Poza rolnictwem, leśnictwem, łowiectwem i rybactwem – z ujęć własnych. <sup>b</sup> Pobór wody na ujęciach przed włączeniem do sieci.

<sup>a</sup> Excluding agriculture, forestry and fishing – from own intakes. <sup>b</sup> Water withdrawal by intakes before entering the water supply network.

TABL. 2. **POWIERZCHNIA I POBÓR WODY DO NAWODNIEŃ W ROLNICTWIE I LEŚNICTWIE ORAZ NAPEŁNIANIA STAWÓW RYBNYCH W 2013 R.**  
**AREA AND WATER WITHDRAWAL FOR IRRIGATION IN AGRICULTURE AND FORESTRY AS WELL AS WATER FOR FILLING UP FISH PONDS IN 2013**

WYSZCZEGÓLNIENIE SPECIFICATION	Powierzchnia w ha Total area in ha		Pobór wody w dam <sup>3</sup> Water withdrawal in dam <sup>3</sup>			
	nawadnianych użytków rolnych i gruntów leśnych <sup>a</sup> irrigated agricultural and forest lands <sup>a</sup>	napelnianych stawów rybnych <sup>b</sup> filled fish ponds <sup>b</sup>	do nawadniania użytków rolnych i gruntów leśnych <sup>c</sup> for irrigation of agricultural and forest lands <sup>c</sup>		do napelniania i uzupełniania stawów rybnych for filling and completing fish ponds	
			ogółem total	na 1 ha per 1 ha	ogółem total	na 1 ha per 1 ha
<b>WOJEWÓDZTWO .....</b> <b>VOIVODSHIP</b>	<b>2329</b>	<b>1290</b>	<b>1009</b>	<b>0,4</b>	<b>30182</b>	<b>23,4</b>
<b>Podregion (Subregion)</b>						
<b>koszaliński .....</b>	<b>2106</b>	<b>179</b>	<b>955</b>	<b>0,5</b>	<b>6780</b>	<b>37,9</b>
Powiaty: Powiats:						
białogardzki .....	–	113	–	–	5002	44,3
drawski .....	95	52	38	0,4	1633	31,4
kolobrzowski .....	426	–	678	1,6	–	–
koszaliński .....	–	–	–	–	–	–
ślawieński .....	–	–	–	–	–	–
szczecinecki .....	813	–	204	0,3	–	–
świdwiński .....	772	14	35	–	145	10,4
walecki .....	–	–	–	–	–	–
Miasto na prawach powiatu: City with powiat status:						
Koszalin .....	–	–	–	–	–	–
<b>Podregion (Subregion)</b>						
<b>stargardzki .....</b>	<b>153</b>	<b>945</b>	<b>33</b>	<b>0,2</b>	<b>20808</b>	<b>22,0</b>
Powiaty: Powiats:						
choszczeński .....	–	168	–	–	3559	21,2
gryficki .....	–	–	–	–	–	–
łobeski .....	–	79	–	–	1027	13,0
myśliborski .....	–	222	–	–	5156	23,2
pyrzycki .....	–	65	–	–	1531	23,6
stargardzki .....	153	411	33	0,2	9535	23,2
<b>Podregion (Subregion)</b>						
<b>m. Szczecin .....</b>	<b>–</b>	<b>–</b>	<b>–</b>	<b>–</b>	<b>–</b>	<b>–</b>
Miasto na prawach powiatu: City with powiat status:						
Szczecin .....	–	–	–	–	–	–
<b>Podregion (Subregion)</b>						
<b>szczeciński .....</b>	<b>70</b>	<b>166</b>	<b>21</b>	<b>0,3</b>	<b>2594</b>	<b>15,6</b>
Powiaty: Powiats:						
goleniowski .....	–	18	–	–	724	40,2
gryfiński .....	70	148	21	0,3	1870	12,6
kamieński .....	–	–	–	–	–	–
policki .....	–	–	–	–	–	–
Miasto na prawach powiatu: City with powiat status:						
Świnoujście .....	–	–	–	–	–	–

a, b Obiekty o powierzchni co najmniej: a – 20 ha, b – 10 ha. c Łącznie z poborem ścieków do nawodnień.  
a, b Facilities with an area of at least: a – 20 ha, b – 10 ha. c Including wastewater withdrawal for irrigation.

TABL. 3. **ZUŻYCIE WODY NA POTRZEBY GOSPODARKI NARODOWEJ I LUDNOŚCI  
W 2013 R.**  
WATER CONSUMPTION FOR NEEDS OF THE NATIONAL ECONOMY  
AND POPULATION IN 2013

WYSZCZEGÓLNIENIE SPECIFICATION	Ogółem Total	Przemysł Industry	Rolnictwo i leśnictwo <sup>a</sup> Agriculture and forestry <sup>a</sup>	Eksploracja sieci wodociągo- wej <sup>b</sup> Exploitation of water supply network <sup>b</sup>	Przemysł Industry	Rolnictwo i leśnictwo <sup>a</sup> Agriculture and forestry <sup>a</sup>	Eksploracja sieci wodociągo- wej <sup>b</sup> Exploitation of water supply network <sup>b</sup>
	w dam <sup>3</sup>		in dam <sup>3</sup>		w % ogółem		in % of total
<b>WOJEWÓDZTWO .....</b> <b>VOIVODSHIP</b>	<b>1504321,3</b>	<b>1399966,0</b>	<b>31156,0</b>	<b>73199,3</b>	<b>93,1</b>	<b>2,1</b>	<b>4,9</b>
<b>Podregion (Subregion)</b>							
<b>koszaliński .....</b>	<b>36893,3</b>	<b>3969,0</b>	<b>7700,0</b>	<b>25224,3</b>	<b>10,8</b>	<b>20,9</b>	<b>68,4</b>
Powiaty: Powiats:							
białogardzki .....	7079,1	536,0	5002,0	1541,1	7,6	70,7	21,8
drawski .....	4146,0	216,0	1671,0	2259,0	5,2	40,3	54,5
kolobrzowski .....	5687,1	78,0	678,0	4931,1	1,4	11,9	86,7
koszaliński .....	2911,8	265,0	–	2646,8	9,1	–	90,9
ślawieński .....	2726,1	141,0	–	2585,1	5,2	–	94,8
szczecinecki .....	4076,4	1282,0	204,0	2590,4	31,4	5,0	63,5
świdwiński .....	2201,8	635,0	145,0	1421,8	28,8	6,6	64,6
walecki .....	2291,6	525,0	–	1766,6	22,9	–	77,1
Miasto na prawach powiatu: City with powiat status:							
Koszalin .....	5773,4	291,0	–	5482,4	5,0	–	95,0
<b>Podregion (Subregion)</b>							
<b>stargardzki .....</b>	<b>36885,8</b>	<b>1730,0</b>	<b>20841,0</b>	<b>14314,8</b>	<b>4,7</b>	<b>56,5</b>	<b>38,8</b>
Powiaty: Powiats:							
choszczeński .....	5293,3	163,0	3559,0	1571,3	3,1	67,2	29,7
gryficki .....	3147,0	133,0	–	3014,0	4,2	–	95,8
łobeski .....	2624,4	394,0	1027,0	1203,4	15,0	39,1	45,9
myśliborski .....	7612,1	218,0	5156,0	2238,1	2,9	67,7	29,4
pyrzycki .....	2920,7	87,0	1531,0	1302,7	3,0	52,4	44,6
stargardzki .....	15288,3	735,0	9568,0	4985,3	4,8	62,6	32,6
<b>Podregion (Subregion)</b>							
<b>m. Szczecin .....</b>	<b>171037,4</b>	<b>151728,0</b>	<b>–</b>	<b>19309,4</b>	<b>88,7</b>	<b>–</b>	<b>11,3</b>
Miasto na prawach powiatu: City with powiat status:							
Szczecin .....	171037,4	151728,0	–	19309,4	88,7	–	11,3
<b>Podregion (Subregion)</b>							
<b>szczeciński .....</b>	<b>1259504,8</b>	<b>1242539,0</b>	<b>2615,0</b>	<b>14350,8</b>	<b>98,7</b>	<b>0,2</b>	<b>1,1</b>
Powiaty: Powiats:							
goleniowski .....	4161,8	402,0	724,0	3035,8	9,7	17,4	72,9
gryfiński .....	1098621,6	1093765,0	1891,0	2965,6	99,6	0,2	0,3
kamieński .....	2608,9	116,0	–	2492,9	4,4	–	95,6
policki .....	151651,5	148139,0	–	3512,5	97,7	–	2,3
Miasto na prawach powiatu: City with powiat status:							
Świnoujście .....	2461,0	117,0	–	2344,0	4,8	–	95,2

<sup>a</sup> Woda zużyta do nawadniania w rolnictwie i leśnictwie oraz napelniania i uzupełniania stawów rybnych.  
<sup>b</sup> Bez zużycia wody na cele przemysłowe z wodociągów stanowiących własność gmin, wojewódzkich zakładów usług wodnych i spółek wodnych.

<sup>a</sup> Water consumption for irrigation in agriculture and forestry as well as for filling and completing fish ponds.  
<sup>b</sup> Excluding consumption of water for industrial purposes by water supply networks owned by gminas, voivodship water-works and water companies.

TABL. 4. ŚCIEKI PRZEMYSŁOWE I KOMUNALNE <sup>a</sup> ORAZ LUDNOŚĆ KORZYSTAJĄCA Z OCZYSZCZALNI ŚCIEKÓW W 2013 R.  
INDUSTRIAL AND MUNICIPAL WASTEWATER <sup>a</sup> AND POPULATION CONNECTED TO WASTEWATER TREATMENT PLANTS IN 2013

WYSZCZEGÓLNIENIE SPECIFICATION	Oczyszczone Treated					Nieoczyszczane w dam <sup>3</sup> Untreated in dam <sup>3</sup>	Ludność korzystająca z oczyszczalni ścieków w % ludności ogółem <sup>b</sup> Population connected to wastewater treatment plants in % of total population <sup>b</sup>	
	Ogółem Grand total	razem total		mechanicznie mechanically	chemicznie <sup>c</sup> i biologicznie chemically <sup>c</sup> and biologically			z podwyższonym usuwaniami biogenów with increased biogene removal
	w dam <sup>3</sup>	in dam <sup>3</sup>	w % ścieków oczyszczanych in % of wastewater treated					
<b>WOJEWÓDZTWO . . . . .</b> <b>VOIVODSHIP</b>	<b>113700,0</b>	<b>112733</b>	<b>2,9</b>	<b>40,2</b>	<b>56,9</b>	<b>967</b>	<b>81,9</b>	
<b>Podregion (Subregion)</b>								
<b>koszaliński . . . . .</b>	<b>22981</b>	<b>22978</b>	<b>0,1</b>	<b>15,5</b>	<b>84,5</b>	<b>3</b>	<b>83,8</b>	
Powiaty: Powiats:								
białogardzki . . . . .	1324	1324	–	–	100	–	92,4	
drawski . . . . .	1634	1634	–	42,5	57,5	–	77,3	
kolobrzeszki . . . . .	4874	4871	–	0,2	99,8	3	93,6	
koszaliński . . . . .	2223	2223	–	9,0	91,0	–	61,1	
ślawieński . . . . .	2116	2116	0,4	8,9	90,7	–	62,5	
szczecinecki . . . . .	2124	2124	–	17,1	82,9	–	86,8	
świdwiński . . . . .	1505	1505	0,5	44,8	54,8	–	83,7	
walecki . . . . .	1622	1622	–	88,0	12,0	–	82,6	
Miasto na prawach powiatu: City with powiat status:								
Koszalin . . . . .	5559	5559	–	–	100,0	–	99,8	
<b>Podregion (Subregion)</b>								
<b>stargardzki . . . . .</b>	<b>10430</b>	<b>10067</b>	<b>0,7</b>	<b>21,4</b>	<b>77,9</b>	<b>363</b>	<b>74,7</b>	
Powiaty: Powiats:								
choszczeński . . . . .	1228	1227	0,8	36,4	62,8	1	81,3	
gryficki . . . . .	2679	2679	1,1	4,2	94,7	–	75,2	
łobeski . . . . .	1069	707	–	100,0	–	362	57,7	
myśliborski . . . . .	1811	1811	0,2	4,9	94,9	–	72,3	
pyrzycki . . . . .	853	853	–	20,5	79,5	–	72,7	
stargardzki . . . . .	2790	2790	0,9	22,3	76,8	–	79,1	
<b>Podregion (Subregion)</b>								
<b>m. Szczecin . . . . .</b>	<b>28400</b>	<b>28400</b>	<b>0,9</b>	<b>3,9</b>	<b>95,2</b>	<b>497</b>	<b>90,0</b>	
Miasto na prawach powiatu: City with powiat status:								
Szczecin . . . . .	28400	28400	0,9	3,9	95,2	497	90,0	
<b>Podregion (Subregion)</b>								
<b>szczeciński . . . . .</b>	<b>51889</b>	<b>51785</b>	<b>5,7</b>	<b>74,3</b>	<b>20,0</b>	<b>104</b>	<b>76,8</b>	
Powiaty: Powiats:								
goleniowski . . . . .	2704	2610	0,2	52,5	47,3	94	69,7	
gryfiński . . . . .	5717	5717	50,5	22,2	27,3	–	68,9	
kamieński . . . . .	2094	2094	0,3	38,3	61,3	–	70,6	
policki . . . . .	37849	37849	–	92,5	7,5	–	88,1	
Miasto na prawach powiatu: City with powiat status:								
Świnoujście . . . . .	3525	3515	1,5	1,1	97,5	10	94,0	

<sup>a</sup> Wymagające oczyszczenia odprowadzone do wód lub do ziemi. <sup>b</sup> Ludność korzystająca z oczyszczalni ścieków – dane szacunkowe, ludność ogółem – na podstawie bilansów <sup>c</sup> Dotyczy tylko ścieków przemysłowych.

<sup>a</sup> Requiring treatment discharged into waters or into the ground. <sup>b</sup> Population connected to wastewater treatment plants – estimated data, total population – based on balances. <sup>c</sup> Concerning only industrial waste water.

TABL. 5. **OCZYSZCZALNIE ŚCIEKÓW W 2013 R.**  
Stan w dniu 31 XII  
**WASTEWATER TREATMENT PLANTS IN 2013**  
As of 31 XII

WYSZCZEGÓLNIENIE SPECIFICATION	Przemysłowe Industrial						Komunalne <sup>a</sup> Municipal <sup>a</sup>					
	ogółem total		w tym of which				ogółem total		w tym of which			
			biologiczne biological		z podwyższonym usuwaniem biogenów with increased biogene removal				biologiczne biological		z podwyższonym usuwaniem biogenów with increased biogene removal	
liczba number	przepustowość w m <sup>3</sup> /d capacity in m <sup>3</sup> /24 h	liczba number	przepustowość w m <sup>3</sup> /d capacity in m <sup>3</sup> /24 h	liczba number	przepustowość w m <sup>3</sup> /d capacity in m <sup>3</sup> /24 h	liczba number	przepustowość w m <sup>3</sup> /d capacity in m <sup>3</sup> /24 h	liczba number	przepustowość w m <sup>3</sup> /d capacity in m <sup>3</sup> /24 h	liczba number	przepustowość w m <sup>3</sup> /d capacity in m <sup>3</sup> /24 h	
<b>WOJEWÓDZTWO VOIVODSHIP</b>	<b>91</b>	<b>254,6</b>	<b>29</b>	<b>11,8</b>	<b>3</b>	<b>3,5</b>	<b>250</b>	<b>483,4</b>	<b>168</b>	<b>78,1</b>	<b>68</b>	<b>404,6</b>
<b>Podregion (Subregion)</b>												
<b>koszaliński</b>	<b>13</b>	<b>2,6</b>	<b>13</b>	<b>2,6</b>	<b>-</b>	<b>-</b>	<b>84</b>	<b>168,6</b>	<b>53</b>	<b>29,4</b>	<b>31</b>	<b>139,2</b>
Powiaty: Powiats:												
białogardzki ...	-	-	-	-	-	-	3	11,0	-	-	3	11,0
drawski .....	6	1,3	6	1,3	-	-	10	12,4	8	5,6	2	6,8
kołobrzeski ...	1	0,0	1	0,0	-	-	1	28,0	-	-	1	28,0
koszaliński ...	2	0,3	2	0,3	-	-	23	17,5	12	0,8	11	16,8
slawieński ...	-	-	-	-	-	-	16	16,6	12	1,7	4	15,0
szczecinecki ...	-	-	-	-	-	-	8	16,0	6	2,6	2	13,4
świdwiński ...	4	1,0	4	1,0	-	-	10	11,3	8	5,0	2	6,3
walecki .....	-	-	-	-	-	-	12	15,8	7	13,8	5	2,0
Miasto na prawach powiatu: City with powiat status:												
Koszalin .....	-	-	-	-	-	-	1	40,0	-	-	1	40,0
<b>Podregion (Subregion)</b>												
<b>stargardzki</b>	<b>9</b>	<b>5,6</b>	<b>7</b>	<b>2,3</b>	<b>2</b>	<b>3,3</b>	<b>94</b>	<b>122,3</b>	<b>62</b>	<b>18,5</b>	<b>23</b>	<b>103,4</b>
Powiaty: Powiats:												
choszczeński	1	0,1	1	0,1	-	-	22	10,2	18	4,7	3	5,4
gryficki .....	2	0,5	2	0,5	-	-	18	28,8	8	1,0	5	27,6
łobeski .....	1	1,2	1	1,2	-	-	10	6,4	10	6,4	-	-
myśliborski ...	-	-	-	-	-	-	12	19,6	4	0,5	8	19,1
pyrzycki .....	1	0,2	1	0,2	-	-	15	13,7	10	1,5	5	12,2
stargardzki ...	4	3,6	2	0,3	2	3,3	17	43,6	12	4,4	2	39,1
<b>Podregion (Subregion)</b>												
<b>m. Szczecin</b>	<b>49</b>	<b>8,7</b>	<b>2</b>	<b>4,5</b>	<b>-</b>	<b>-</b>	<b>5</b>	<b>88,4</b>	<b>2</b>	<b>1,2</b>	<b>3</b>	<b>87,2</b>
Miasto na prawach powiatu: City with powiat status:												
Szczecin .....	49	8,7	2	4,5	-	-	5	88,4	2	1,2	3	87,2
<b>Podregion (Subregion)</b>												
<b>szczeciński</b>	<b>20</b>	<b>237,7</b>	<b>7</b>	<b>2,4</b>	<b>1</b>	<b>0,2</b>	<b>67</b>	<b>104,0</b>	<b>51</b>	<b>29,0</b>	<b>11</b>	<b>74,8</b>
Powiaty: Powiats:												
goleniowski ...	2	0,1	2	0,1	-	-	16	18,7	13	9,6	2	9,0
gryfiński .....	7	19,6	2	2,0	-	-	25	15,5	20	5,0	3	10,4
kamieński ....	2	0,2	2	0,2	-	-	20	31,2	15	13,5	3	17,6
policki .....	1	216,0	-	-	-	-	5	7,2	3	0,8	2	6,4
Miasto na prawach powiatu: City with powiat status:												
Świnoujście	8	1,8	1	0,1	1	0,2	1	31,4	-	-	1	31,4

<sup>a</sup> Pracujące na sieci kanalizacyjnej.

<sup>a</sup> Working on sewerage network.



TABL. 6. **EMISJA I REDUKCJA ZANIECZYSZCZEŃ POWIETRZA<sup>a</sup> W 2013 R.**  
**EMISSION AND REDUCTION OF AIR POLLUTANTS<sup>a</sup> IN 2013**

WYSZCZEGÓLNIENIE SPECIFICATION	Emisja zanieczyszczeń w t <i>Emission of air pollutants in t</i>				Zanieczyszczenia zatrzymane w urządzeniach do redukcji zanieczyszczeń w % zanieczyszczeń wytworzonych <i>Pollutants retained in pollutant reduction systems in % of pollutants produced</i>	
	pyłowych <i>particulates</i>		gazowych (bez dwutlenku węgla) <i>gases (excluding carbon dioxide)</i>		pyłowe <i>particulates</i>	gazowe (bez dwutlenku węgla) <i>gases (excluding carbon dioxide)</i>
	ogółem <i>total</i>	w tym ze spalania paliw <i>of which from the com- bustion of fuels</i>	ogółem <i>total</i>	w tym dwutlenek siarki <i>of which sulphur dioxide</i>		
<b>WOJEWÓDZTWO .....</b> <b>VOIVODSHIP</b>	<b>2578</b>	<b>1417</b>	<b>32112</b>	<b>14320</b>	<b>99,7</b>	<b>48,5</b>
<b>Podregion (Subregion)</b>						
<b>koszaliński .....</b>	<b>842</b>	<b>485</b>	<b>3193</b>	<b>1282</b>	<b>99,8</b>	<b>0,8</b>
Powiaty: <i>Powiats:</i>						
białogardzki .....	121	17	265	6	99,6	8,6
drawski .....	126	61	137	33	57,9	–
kołobrzeski .....	30	29	578	414	98,5	–
koszaliński .....	67	31	247	128	85,6	–
ślawieński .....	24	17	114	47	98,5	–
szczecinecki .....	280	172	991	199	99,9	–
świdwiński .....	63	30	190	45	58,0	–
walecki .....	46	45	173	81	86,4	–
Miasto na prawach powiatu: <i>City with powiat status:</i>						
Koszalin .....	85	83	498	329	94,9	–
<b>Podregion (Subregion)</b>						
<b>stargardzki .....</b>	<b>224</b>	<b>210</b>	<b>1559</b>	<b>615</b>	<b>95,6</b>	<b>0,6</b>
Powiaty: <i>Powiats:</i>						
choszczeński .....	14	14	113	50	95,0	–
gryficki .....	25	25	79	10	16,7	–
łobeski .....	25	18	217	74	87,9	–
myśliborski .....	17	17	486	80	99,5	–
pyrzycki .....	–	–	–	–	–	–
stargardzki .....	143	136	664	401	83,4	1,5
<b>Podregion (Subregion)</b>						
<b>m. Szczecin .....</b>	<b>307</b>	<b>266</b>	<b>5243</b>	<b>2789</b>	<b>99,5</b>	<b>0,6</b>
Miasto na prawach powiatu: <i>City with powiat status:</i>						
Szczecin .....	307	266	5243	2789	99,5	0,6
<b>Podregion (Subregion)</b>						
<b>szczeciński .....</b>	<b>1205</b>	<b>456</b>	<b>22117</b>	<b>9634</b>	<b>99,7</b>	<b>57,7</b>
Powiaty: <i>Powiats:</i>						
goleniowski .....	42	35	324	139	75,3	5,5
gryfiński .....	182	178	14987	5919	99,9	58,3
kamieński .....	–	–	–	–	–	–
policki .....	643	197	6232	3316	96,7	59,7
Miasto na prawach powiatu: <i>City with powiat status:</i>						
Świnoujście .....	338	46	574	260	10,6	–

<sup>a</sup> Z zakładów szczególnie uciążliwych dla czystości powietrza emitujących pyły, gazy lub równocześnie pyły i gazy.

<sup>a</sup> From plants of significant nuisance to air quality emitting particulates, gases or particulates and gases.

TABL. 7. **OCHRONA PRZYRODY I KRAJOBRAZU<sup>a</sup> W 2013 R.**  
Stan w dniu 31 XII  
**NATURE AND LANDSCAPE PROTECTION<sup>a</sup> IN 2013**  
As of 31 XII

WYSZCZEGÓLNIENIE SPECIFICATION	Powierzchnia o szczególnych walorach przyrodniczych prawnie chroniona Area of special nature value under legal protection						Pomniki przyrody Monuments of nature
	ogółem total		w tym of which				
	w ha in ha	w % powierzchni ogólnej in % of grand total areas	parki narodowe <sup>b</sup> national parks <sup>b</sup>	rezerwaty przyrody nature reserves	parki krajobrazowe <sup>c</sup> landscape parks <sup>c</sup>	obszary chronionego krajobrazu <sup>c</sup> protected landscape <sup>c</sup> areas	
<b>WOJEWÓDZTWO .... VOIVODSHIP</b>	<b>496863,3</b>	<b>21,7</b>	<b>13529,7</b>	<b>12935,0</b>	<b>116087,7</b>	<b>338470,3</b>	<b>2863</b>
<b>Podregion (Subregion) koszaliński .....</b>	<b>286378,2</b>	<b>27,5</b>	<b>3494,7</b>	<b>7273,4</b>	<b>40994,0</b>	<b>230735,3</b>	<b>1517</b>
Powiaty: Powiats:							
białogardzki .....	231,9	0,3	–	20,0	–	–	56
drawski .....	85210,7	48,3	–	179,0	28022,3	56927,1	315
kołobrzeski .....	4994,8	6,9	–	94,5	–	4510,0	222
koszaliński .....	33700,8	20,4	–	1144,4	–	21366,9	217
stawieński .....	15573,4	14,9	–	453,8	–	15025,0	154
szczecinecki .....	53609,2	30,4	–	1942,1	4400,0	46714,7	209
świdwiński .....	16426,0	15,0	–	328,3	8571,7	6683,5	183
walecki .....	72918,2	51,5	3494,7	2978,8	–	65964,4	93
Miasto na prawach powiatu:							
City with powiat status:							
Koszalin .....	3713,1	37,8	–	132,5	–	3543,7	68
<b>Podregion (Subregion) stargardzki .....</b>	<b>144291,5</b>	<b>21,1</b>	<b>1900,7</b>	<b>1293,3</b>	<b>30947,7</b>	<b>107735,0</b>	<b>818</b>
Powiaty: Powiats:							
choszczeński .....	72551,5	54,6	1900,7	116,8	573,8	69834,8	128
gryficki .....	598,1	0,6	–	441,9	–	–	60
łobeski .....	3043,2	2,9	–	36,7	2738,0	–	24
myśliborski .....	51696,8	43,7	–	412,7	12727,9	37900,2	127
pyrzycki .....	64,1	0,1	–	19,5	–	–	27
stargardzki .....	16337,8	10,7	–	265,7	14908,0	–	452
<b>Podregion (Subregion) m. Szczecin .....</b>	<b>1717,8</b>	<b>5,7</b>	<b>–</b>	<b>2,1</b>	<b>349,1</b>	<b>–</b>	<b>28</b>
Miasto na prawach powiatu:							
City with powiat status:							
Szczecin .....	1717,8	5,7	–	2,1	349,1	–	28
<b>Podregion (Subregion) szczeciński .....</b>	<b>64475,8</b>	<b>12,1</b>	<b>8134,3</b>	<b>4366,2</b>	<b>43796,9</b>	<b>–</b>	<b>500</b>
Powiaty: Powiats:							
goleniowski .....	5758,4	3,6	–	2210,5	–	–	85
gryfiński .....	45803,3	24,5	–	862,6	42640,5	–	267
kamieński .....	7637,8	7,6	5636,1	258,1	–	–	99
policki .....	2190,0	3,3	–	996,9	1156,4	–	24
Miasto na prawach powiatu:							
City with powiat status:							
Świnoujście .....	3086,3	15,6	2498,2	38,1	–	–	25

<sup>a</sup> Patrz uwagi ogólne, ust. 4 na str. 55. <sup>b</sup> Powierzchnia Wolińskiego Parku Narodowego w granicach województwa. <sup>c</sup> Bez powierzchni rezerwatów przyrody, stanowisk dokumentacyjnych, zespołów przyrodniczo-krajobrazowych i użytków ekologicznych położonych na terenie parków krajobrazowych i obszarów chronionego krajobrazu.

<sup>a</sup> See general notes, item 4 on page 55. <sup>b</sup> Area of Woliński National Park in boundaries of the voivodship. <sup>c</sup> Excluding nature reserves, documentation sites, landscape-nature complexes and ecological arable lands located within landscape parks and protected landscape areas.

TABL. 8. **ODPADY<sup>a</sup> WYTWORZONE I DOTYCHCZAS SKŁADOWANE (NAGROMADZONE) ORAZ TERENY ICH SKŁADOWANIA W 2013 R.**  
**WASTE<sup>a</sup> GENERATED AND LANDFILLED UP TO NOW (ACCUMULATED) AS WELL AS THEIR STORAGE YARDS AREAS IN 2013**

WYSZCZEGÓLNIENIE SPECIFICATION	Odpady w tys. t Waste in thous. t					Tereny składowania odpadów, niezreklamowane (stan w końcu roku) w ha Area of storage yards, non-reclaimed (as of the end of year) in ha
	wytworzone w ciągu roku generated during the year				dotychczas składowane (nagromadzone <sup>b</sup> ; stan w końcu roku) landfilled up to now (accumulated <sup>b</sup> ; as of the end of year)	
	ogółem total	poddane odzyskowi recovered	unieszkodliwione treated	magazynowane czasowo temporarily stored		
<b>WOJEWÓDZTWO .....</b> <b>VOIVODSHIP</b>	<b>4531,9</b>	<b>1731,6</b>	<b>2676,1</b>	<b>124,2</b>	<b>119755,3</b>	<b>604,3</b>
<b>Podregion (Subregion)</b>						
<b>koszaliński .....</b>	<b>369,9</b>	<b>352,6</b>	<b>9,4</b>	<b>7,9</b>	–	–
Powiaty: Powiats:						
białogardzki .....	79,1	74,6	–	4,5	–	–
drawski .....	24,7	24,7	–	–	–	–
kołobrzeski .....	17,5	14,0	0,5	3,0	–	–
koszaliński .....	16,9	16,9	–	–	–	–
sławieński .....	80,9	76,5	4,2	0,2	–	–
szczecinecki .....	78,5	73,8	4,7	–	–	–
świdwiński .....	16,5	16,5	–	–	–	–
walecki .....	7,3	7,1	–	0,2	–	–
Miasto na prawach powiatu: City with powiat status:						
Koszalin .....	48,5	48,5	–	–	–	–
<b>Podregion (Subregion)</b>						
<b>stargardzki .....</b>	<b>414,4</b>	<b>383,0</b>	<b>29,2</b>	<b>2,2</b>	–	<b>23,7</b>
Powiaty: Powiats:						
choszczeński .....	45,7	43,5	2,2	–	–	–
gryficki .....	–	–	–	–	–	–
łobeski .....	59,1	52,7	4,4	2,0	–	–
myśliborski .....	211,1	191,0	20,1	–	–	–
pyrzycki .....	–	–	–	–	–	–
stargardzki .....	98,5	95,8	2,5	0,2	–	23,7
<b>Podregion (Subregion)</b>						
<b>m. Szczecin .....</b>	<b>239,2</b>	<b>136,6</b>	<b>41,8</b>	<b>60,8</b>	<b>3652,6</b>	<b>37,4</b>
Miasto na prawach powiatu: City with powiat status:						
Szczecin .....	239,2	136,6	41,8	60,8	3652,6	37,4
<b>Podregion (Subregion)</b>						
<b>szczeciński .....</b>	<b>3508,4</b>	<b>859,4</b>	<b>2595,7</b>	<b>53,3</b>	<b>116102,7</b>	<b>543,2</b>
Powiaty: Powiats:						
goleniowski .....	90,0	83,1	2,2	4,7	–	–
gryfiński .....	478,0	259,4	172,1	46,5	21915,7	250,8
kamieński .....	–	–	–	–	–	–
policki .....	2890,0	470,6	2417,3	2,1	94187,0	292,4
Miasto na prawach powiatu: City with powiat status:						
Świnoujście .....	50,4	46,3	4,1	–	–	–

<sup>a</sup> Z wyłączeniem odpadów komunalnych. <sup>b</sup> Na terenach własnych zakładów i innych.

<sup>a</sup> Excluding municipal wastes. <sup>b</sup> On own plant grounds and other.

TABL. 9. **NAKLADY NA ŚRODKI TRWAŁE SŁUŻĄCE OCHRONIE ŚRODOWISKA I GOSPODARCE WODNEJ WEDŁUG WYBRANYCH KIERUNKÓW INWESTOWANIA W 2013 R. (ceny bieżące)**  
**OUTLAYS ON FIXED ASSETS IN ENVIRONMENTAL PROTECTION AND WATER MANAGEMENT BY SELECTED DIRECTIONS OF INVESTING IN 2013 (current prices)**

WYSZCZEGÓLNIENIE SPECIFICATION	Ochrona środowiska Environmental protection				Gospodarka wodna Water management	
	ogółem total	w tym na / of which on			ogółem total	w tym na ujęcia i doprowadzenia wody of which water intakes and pipe systems
		ochronę powietrza atmosferycznego i klimatu protection of air and climate	gospodarke ściekową i ochronę wód wastewater management and protection of waters	gospodarke od- padami, ochronę i przywrócenie wartości użytko- wej gleb oraz ochronę wód podziemnych i powierzchni- owych waste manage- ment, protection and recovery of soils, protec- tion of groundwa- ter and surface water		
w tys. zł / in thous. zł						
<b>WOJEWÓDZTWO . . . .</b> <b>VOIVODSHIP</b>	<b>433656,9</b>	<b>99376,0</b>	<b>176776,3</b>	<b>127993,0</b>	<b>124861,6</b>	<b>45443,5</b>
<b>Podregion (Subregion)</b>						
<b>koszaliński . . . . .</b>	<b>106866,6</b>	<b>18022,0</b>	<b>62101,7</b>	<b>24379,7</b>	<b>52445,5</b>	<b>16162,9</b>
Powiaty: Powiats:						
białogardzki . . . . .	3270,0	2779,1	490,9	–	2611,5	332,5
drawski . . . . .	7260,4	492,0	6688,4	–	3251,0	3076,1
kołobrzeski . . . . .	24098,1	393,3	3455,5	19832,3	1593,3	421,1
koszaliński . . . . .	7550,7	1761,1	1884,3	2891,8	26364,6	2951,8
ślawieński . . . . .	15600,8	–	14292,7	1174,0	3993,5	705,3
szczecinecki . . . . .	14745,4	9940,5	4374,1	–	2049,1	2049,1
świdwiński . . . . .	1383,4	319,0	943,6	–	2957,7	1614,1
walecki . . . . .	22060,1	–	22038,1	22,0	4254,8	1996,3
Miasto na prawach powiatu:						
City with powiat status:						
Koszalin . . . . .	10897,7	2337,0	7934,1	459,6	5370,0	3016,6
<b>Podregion (Subregion)</b>						
<b>stargardzki . . . . .</b>	<b>81472,4</b>	<b>985,4</b>	<b>59342,1</b>	<b>3475,4</b>	<b>16280,0</b>	<b>10261,2</b>
Powiaty: Powiats:						
choszczeński . . . . .	5492,6	18,3	496,6	18,8	5704,7	4724,1
gryfiński . . . . .	6698,8	25,2	394,4	2042,4	4606,4	605,8
łobeski . . . . .	8826,6	55,4	4998,3	8,0	1781,8	782,6
myśliborski . . . . .	44097,4	200,2	42270,3	9,0	720,7	720,7
pyrzycki . . . . .	3885,7	–	3862,7	–	844,2	844,2
stargardzki . . . . .	12471,3	686,3	7319,8	1397,2	2622,2	2583,8
<b>Podregion (Subregion)</b>						
<b>m. Szczecin . . . . .</b>	<b>50747,5</b>	<b>1289,3</b>	<b>7255,8</b>	<b>38394,7</b>	<b>14805,1</b>	<b>9512,1</b>
Miasto na prawach powiatu:						
City with powiat status:						
Szczecin . . . . .	50747,5	1289,3	7255,8	38394,7	14805,1	9512,1
<b>Podregion (Subregion)</b>						
<b>szczeciński . . . . .</b>	<b>194570,4</b>	<b>79079,3</b>	<b>48076,7</b>	<b>61743,2</b>	<b>41331,0</b>	<b>9507,3</b>
Powiaty: Powiats:						
goleniowski . . . . .	57138,3	1225,0	6252,7	49437,9	24082,4	2541,0
gryfiński . . . . .	40885,5	26477,6	5363,7	9044,2	2013,3	1957,4
kamieński . . . . .	3855,5	–	3702,2	153,3	5012,1	448,6
policki . . . . .	86968,6	51050,9	28243,4	2225,8	7251,0	2754,2
Miasto na prawach powiatu:						
City with powiat status:						
Świnoujście . . . . .	5722,5	325,8	4514,7	882,0	2972,2	1806,1

TABL. 10. **NAKLADY NA ŚRODKI TRWAŁE SŁUŻĄCE OCHRONIE ŚRODOWISKA I GOSPODARCE WODNEJ WEDŁUG ŹRÓDEŁ FINANSOWANIA W 2013 R. (ceny bieżące)**  
**OUTLAYS ON FIXED ASSETS IN ENVIRONMENTAL PROTECTION AND WATER MANAGEMENT BY FINANCING SOURCE IN 2013 (current prices)**  
**A. OCHRONA ŚRODOWISKA**  
**ENVIRONMENTAL PROTECTION**

WYSZCZEGÓLNIENIE SPECIFICATION	Ogółem Total	Środki Funds					z zagranicy <sup>b</sup> foreign <sup>b</sup>	Fundusze ekologiczne (pożyczki, kredyty i dotacje) Ecological funds (loans, credits and allocations)	Kredyty i pożyczki krajowe, w tym bankowe Country credits and loans, including bank credits and loans	Inne środki, w tym nakłady niefinansowane Other funds, of which non-financial outlays
		z budżetu		from budget		gminy (współudział) gmina (co-operation)				
		własne <sup>a</sup> own <sup>a</sup>	centralnego central	województwa voivodship	powiatu powiat					
		w tys. zł		in thous. zł						
<b>WOJEWÓDZTWO VOIVODSHIP</b>	<b>433656,9</b>	<b>199000,3</b>	<b>7808,2</b>	<b>563,2</b>	<b>289,9</b>	<b>838,9</b>	<b>79106,7</b>	<b>49842,1</b>	<b>94778,6</b>	<b>1429,0</b>
<b>Podregion (Subregion)</b>										
koszaliński ....	106866,6	53318,3	1231,4	280,5	21,3	77,0	3818,9	25259,9	22859,3	–
Powiaty: Powiats:										
białogardzki ....	3270,0	1945,2	–	–	–	–	–	–	1324,8	–
drawski .....	7260,4	2737,6	340,0	–	–	77,0	–	4105,8	–	–
kołobrzeski .....	24098,1	10088,9	75,0	–	–	–	1013,2	12921,0	–	–
koszaliński .....	7550,7	5520,1	597,8	–	21,3	–	–	619,7	791,8	–
ślawieński .....	15600,8	7992,8	–	125,0	–	–	675,0	–	6808,0	–
szczecinecki .....	14745,4	13896,7	157,4	–	–	–	119,7	470,0	101,6	–
świdwiński .....	1383,4	1262,6	61,2	–	–	–	59,6	–	–	–
walecki .....	22060,1	2154,1	–	155,5	–	–	466,4	5451,0	13833,1	–
Miasto na prawach powiatu:										
City with powiat status:										
Koszalin .....	10897,7	7720,3	–	–	–	–	1485,0	1692,4	–	–
<b>Podregion (Subregion)</b>										
stargardzki ....	81472,4	27903,9	3423,8	36,7	–	24,0	19354,3	14183,6	15843,3	702,8
Powiaty: Powiats:										
choszczeński ...	5492,6	3072,7	–	36,7	–	–	–	2295,5	87,7	–
gryficki .....	6698,8	1332,6	306,0	–	–	24,0	297,2	4739,0	–	–
łobeski .....	8826,6	4049,0	244,8	–	–	–	2142,3	2321,2	42,8	26,5
myśliborski .....	44097,4	12675,2	–	–	–	–	13540,0	4168,2	13714,0	–
pyrzycki .....	3885,7	707,2	–	–	–	–	517,0	659,7	1998,8	3,0
stargardzki .....	12471,3	6067,2	2873,0	–	–	–	2857,8	–	–	673,3
<b>Podregion (Subregion)</b>										
m. Szczecin ....	50747,5	26014,4	–	–	–	294,8	15431,3	7781,1	747,0	478,9
Miasto na prawach powiatu:										
City with powiat status:										
Szczecin .....	50747,5	26014,4	–	–	–	294,8	15431,3	7781,1	747,0	478,9
<b>Podregion (Subregion)</b>										
szczeciński ....	194570,4	91763,7	3153,0	246,0	268,6	443,1	40502,2	2617,5	55329,0	247,3
Powiaty: Powiats:										
goleniowski .....	57138,3	5468,7	2913,7	–	122,3	–	33709,5	–	14864,0	60,1
gryfiński .....	40885,5	38070,6	–	246,0	–	229,0	380,5	1880,4	–	79,0
kamieński .....	3855,5	2801,0	239,3	–	–	78,1	–	737,1	–	–
policki .....	86968,6	41371,8	–	–	146,3	136,0	4741,3	–	40465,0	108,2
Miasto na prawach powiatu:										
City with powiat status:										
Świnoujście ....	5722,5	4051,6	–	–	–	–	1670,9	–	–	–

<sup>a</sup> Łącznie ze środkami z budżetu gmin będących inwestorami. <sup>b</sup> środki bezzwrotne i zwrotne uzyskane w ramach międzynarodowych programów, funduszy pomocowych (w tym Fundusz Spójności), funduszy strukturalnych, pomocy bilateralnej, ekokonwersji.

<sup>a</sup> Including funds from budget of gminas, which are investors. <sup>b</sup> Non-returnable and returnable funds receive from international programs, assistance funds (including Cohesion Fund), structural funds, bilateral assistance, ecological conversion.

TABLE 10. **NAKLADY NA ŚRODKI TRWAŁE SŁUŻĄCE OCHRONIE ŚRODOWISKA I GOSPODARCE WODNEJ WEDŁUG ŹRÓDEŁ FINANSOWANIA W 2013 R. (dok.)**  
**OUTLAYS ON FIXED ASSETS IN ENVIRONMENTAL PROTECTION AND WATER MANAGEMENT BY FINANCING SOURCE IN 2013 (cont.)**  
**B. GOSPODARKA WODNA**  
**WATER MANAGEMENT**

WYSZCZEGÓLNIENIE SPECIFICATION	Ogółem Total	Środki Funds						Fundusze ekologiczne (pożyczki, kredyty i dotacje) Ecological funds (loans, credits and allocations)	Kredyty i pożyczki krajowe, w tym bankowe Country credits and loans, including bank credits and loans	Inne środki, w tym nakłady niefinansowane Other funds, of which non-financial outlays
		własne <sup>a</sup> own <sup>a</sup>	z budżetu from budget				z zagranicy <sup>b</sup> foreign <sup>b</sup>			
			centralnego central	województwa voivodship	powiatu powiat	gminy (współudział) gmina (co-operation)				
w tys. zł in thous. zł										
<b>WOJEWÓDZTWO VOIVODSHIP</b>	<b>124861,6</b>	<b>37537,1</b>	<b>23202,2</b>	<b>-</b>	<b>10,0</b>	<b>81,0</b>	<b>35859,4</b>	<b>21297,6</b>	<b>5413,6</b>	<b>1460,7</b>
<b>Podregion (Subregion)</b>										
<b>koszaliński ....</b>	<b>52445,5</b>	<b>12924,7</b>	<b>7650,0</b>	<b>-</b>	<b>-</b>	<b>6,0</b>	<b>23038,4</b>	<b>6868,8</b>	<b>1957,6</b>	<b>-</b>
Powiaty: Powiats:										
białogardzki ....	2611,5	420,4	1150,0	-	-	-	1041,1	-	-	-
drawski .....	3251,0	1121,8	-	-	-	-	637,3	1491,9	-	-
kołobrzeszki .....	1593,3	497,7	575,0	-	-	-	520,6	-	-	-
koszaliński .....	26364,6	2997,5	4144,7	-	-	-	19029,6	192,8	-	-
sławieński .....	3993,5	735,2	-	-	-	6,0	235,0	3017,3	-	-
szczeciński .....	2049,1	2049,1	-	-	-	-	-	-	-	-
świdwiński .....	2957,7	1214,9	354,0	-	-	-	1388,8	-	-	-
walecki .....	4254,8	1057,5	-	-	-	-	-	1239,7	1957,6	-
Miasto na prawach powiatu:										
City with powiat status:										
Koszalin .....	5370,0	2830,6	1426,3	-	-	-	186,0	927,1	-	-
<b>Podregion (Subregion)</b>										
<b>stargardzki ....</b>	<b>16280,0</b>	<b>6529,2</b>	<b>2610,7</b>	<b>-</b>	<b>-</b>	<b>1,0</b>	<b>4083,2</b>	<b>115,0</b>	<b>2716,0</b>	<b>224,9</b>
Powiaty: Powiats:										
choszczeński ...	5704,7	2204,1	385,6	-	-	1,0	595,0	-	2519,0	-
gryfiński .....	4606,4	372,7	1918,6	-	-	-	2292,1	-	-	23,0
łobeski .....	1781,8	615,4	268,1	-	-	-	865,3	-	-	33,0
myśliborski .....	720,7	720,7	-	-	-	-	-	-	-	-
pyrzycki .....	844,2	647,2	-	-	-	-	-	-	197,0	-
stargardzki .....	2622,2	1969,1	38,4	-	-	-	330,8	115,0	-	168,9
Miasto na prawach powiatu:										
City with powiat status:										
Szczecin .....	14805,1	8497,6	4493,0	-	-	-	-	800,0	-	1014,5
<b>Podregion (Subregion)</b>										
<b>szczeciński ....</b>	<b>41331,0</b>	<b>9585,6</b>	<b>8448,5</b>	<b>-</b>	<b>10,0</b>	<b>74,0</b>	<b>8737,8</b>	<b>13513,8</b>	<b>740,0</b>	<b>221,3</b>
Powiaty: Powiats:										
goleniowski .....	24082,4	2541,0	3191,7	-	-	-	4835,9	13513,8	-	-
gryfiński .....	2013,3	1071,9	7,6	-	-	74,0	90,8	-	740,0	29,0
kamieński .....	5012,1	448,6	1796,5	-	-	-	2767,0	-	-	-
policki .....	7251,0	2551,9	3452,7	-	10,0	-	1044,1	-	-	192,3
Miasto na prawach powiatu:										
City with powiat status:										
Swinoujście ....	2972,2	2972,2	-	-	-	-	-	-	-	-

<sup>a</sup> Łącznie ze środkami z budżetu gmin będących inwestorami. <sup>b</sup> środki bezzwrotne i zwrotne uzyskane w ramach międzynarodowych programów, funduszy pomocowych (w tym Fundusz Spójności), funduszy strukturalnych, pomocy bilateralnej, ekokonwersji.

<sup>a</sup> Including funds from budget of gminas, which are investors. <sup>b</sup> Non-returnable and returnable funds receive from international programs, assistance funds (including Cohesion Fund), structural funds, bilateral assistance, ecological conversion.

## DZIAŁ II

### PODZIAŁ ADMINISTRACYJNY I SAMORZĄD TERYTORIALNY

#### Uwagi ogólne

1. Z dniem 1 I 1999 r. (na mocy ustawy z dnia 24 VII 1998 r., Dz. U. Nr 96, poz. 603 z późn. zm.) wprowadzono nowy zasadniczy trójstopniowy podział terytorialny państwa, którego jednostkami są: gminy, powiaty i województwa.

Gmina jest podstawową jednostką terytorialnego podziału kraju. Jednostkami pomocniczymi w gminach są m.in. sołectwa, których organizację i zakres działania określa właściwa rada gminy odrębnym statutem.

2. Kadencja radnych rad gmin, rad miast w miastach na prawach powiatu i rad powiatów trwa 4 lata, licząc od dnia wyborów.

3. Charakterystykę radnych w jednostkach samorządu terytorialnego oparto o wyniki sprawozdawczości za rok 2013, aktualizującej dane o radnych zawarte w obwieszczeniach terytorialnych komisji wyborczych z wyborów samorządowych w dniu 21 XI 2010 r.

## CHAPTER II

### ADMINISTRATIVE DIVISION AND TERRITORIAL SELF-GOVERNMENT

#### General notes

1. On 1 I 1999 (based on the act dated 24 VII 1998, Journal of Laws No. 96, item 603 with later amendments) a new fundamental three-tier territorial division of the country was introduced, the entities of which are: gminas, powiats and voivodships.

The gmina is the basic unit of the country's territorial structure. Auxiliary entities in gminas are, i.a., village administrator's offices. Their organization and scope of activity is outlined by gmina council in a separate statute.

2. Term of councillors of gmina councils, city councils in cities with powiat status and powiat councils lasts 4 years, counting from the day of election.

3. The characteristic of councillors in local self-government entities is based on reporting results for 2013, updating information concerning councillors included in announcements of local election commissions from the 21 XI 2010 elections.

TABL. 1/11/. **JEDNOSTKI PODZIAŁU TERYTORIALNEGO W 2013 R.**  
Stan w dniu 31 XII  
**TERRITORIAL DIVISION UNITS IN 2013**  
As of 31 XII

WYSZCZEGÓLNIENIE SPECIFICATION	Gminy <i>Gminas</i>				Miasta Townns	Miejscowości wiejskie Rural localities	Sołectwa Village administra- tor's offices
	ogółem total	miejskie urban	wiejskie rural	miejsko- wiejskie urban-rural			
<b>WOJEWÓDZTWO .....</b>	<b>114</b>	<b>11</b>	<b>50</b>	<b>53</b>	<b>64</b>	<b>3019</b>	<b>1710</b>
<b>VOIVODSHIP</b>							
<b>Podregion (Subregion)</b>							
<b>koszaliński .....</b>	<b>49</b>	<b>8</b>	<b>24</b>	<b>17</b>	<b>25</b>	<b>1450</b>	<b>729</b>
Powiaty: <i>Powiats:</i>							
białogardzki .....	4	1	1	2	3	124	72
drawski .....	6	–	2	4	4	182	93
kolobrzowski .....	7	1	5	1	2	123	77
koszaliński .....	8	–	5	3	3	299	134
sławieński .....	6	2	4	–	2	156	108
szczeciński .....	6	1	2	3	4	241	96
świdwiński .....	6	1	4	1	2	201	82
wałeccki .....	5	1	1	3	4	124	67
Miasto na prawach powiatu: <i>City with powiat status:</i>							
Koszalin .....	1	1	–	–	1	–	–
<b>Podregion (Subregion)</b>							
<b>stargardzki .....</b>	<b>38</b>	<b>1</b>	<b>17</b>	<b>20</b>	<b>21</b>	<b>950</b>	<b>576</b>
Powiaty: <i>Powiats:</i>							
choszczeński .....	6	–	2	4	4	226	91
gryficki .....	6	–	3	3	3	154	108
łobeski .....	5	–	1	4	4	139	81
myśliborski .....	5	–	2	3	3	152	87
pyrzycki .....	6	–	4	2	2	100	85
stargardzki .....	10	1	5	4	5	179	124
<b>Podregion (Subregion)</b>							
<b>m. Szczecin .....</b>	<b>1</b>	<b>1</b>	<b>–</b>	<b>–</b>	<b>1</b>	<b>–</b>	<b>–</b>
Miasto na prawach powiatu: <i>City with powiat status:</i>							
Szczecin .....	1	1	–	–	1	–	–
<b>Podregion (Subregion)</b>							
<b>szczeciński .....</b>	<b>26</b>	<b>1</b>	<b>9</b>	<b>16</b>	<b>17</b>	<b>619</b>	<b>405</b>
Powiaty: <i>Powiats:</i>							
goleniowski .....	6	–	3	3	3	187	134
gryfiński .....	9	–	3	6	6	214	137
kamieński .....	6	–	1	5	5	144	89
policki .....	4	–	2	2	2	74	44
Miasto na prawach powiatu: <i>City with powiat status:</i>							
Świnoujście .....	1	1	–	–	1	–	1



TABL. 2 /12/. **RADNI RAD GMIN<sup>a</sup> WEDŁUG PŁCI, WIEKU I POZIOMU WYKSZTAŁCENIA W 2013 R.**  
Stan w dniu 31 XII  
**COUNCILLORS OF GMINA COUNCILS<sup>a</sup> BY SEX, AGE AND EDUCATIONAL LEVEL IN 2013**  
As of 31 XII

WYSZCZEGÓLNIENIE SPECIFICATION	Ogółem Total	W tym kobiety Of which women	Z liczby ogółem – w wieku Of total number – at age					Z liczby ogółem – z wykształceniem Of total number – with education				
			18-29 lat	30-39	40-49	50-59	60 lat i więcej and more	wyż- szym tertiary	policeal- nym i średnim post- sec- ondary and sec- ondary	zasadni- czym zawodo- wym basic vocatio- nal	gimna- zjalnym i pod- stawo- wym lower se- condary and primary	
<b>WOJEWÓDZTWO ..... VOIVODSHIP</b>	<b>1740</b>	<b>558</b>	<b>45</b>	<b>261</b>	<b>398</b>	<b>639</b>	<b>397</b>	<b>733</b>	<b>695</b>	<b>277</b>	<b>35</b>	
<b>PODREGION (SUBREGION)</b>												
<b>KOSZALIŃSKI .....</b>	<b>742</b>	<b>241</b>	<b>15</b>	<b>96</b>	<b>174</b>	<b>280</b>	<b>177</b>	<b>306</b>	<b>313</b>	<b>110</b>	<b>13</b>	
<b>Powiat białogardzki ...</b>	<b>65</b>	<b>19</b>	<b>2</b>	<b>7</b>	<b>17</b>	<b>30</b>	<b>9</b>	<b>28</b>	<b>28</b>	<b>8</b>	<b>1</b>	
Gmina miejska: Urban gmina:												
Białogard .....	21	3	–	6	4	8	3	13	8	–	–	
Gminy miejsko-wiejskie: Urban-rural gminas:												
Karlıno .....	15	8	2	–	6	6	1	8	5	2	–	
Tychowo .....	15	4	–	–	2	9	4	5	7	3	–	
Gmina wiejska: Rural gmina:												
Białogard .....	14	4	–	1	5	7	1	2	8	3	1	
<b>Powiat drawski .....</b>	<b>90</b>	<b>24</b>	<b>–</b>	<b>7</b>	<b>20</b>	<b>36</b>	<b>27</b>	<b>44</b>	<b>30</b>	<b>12</b>	<b>4</b>	
Gminy miejsko-wiejskie: Urban-rural gminas:												
Czaplinek .....	15	3	–	4	4	4	3	6	7	2	–	
Drawsko Pomorskie ..	15	2	–	2	2	5	6	12	3	–	–	
Kalisz Pomorski .....	15	7	–	1	5	6	3	12	3	–	–	
Złocieniec .....	15	4	–	–	1	9	5	6	7	1	1	
Gminy wiejskie: Rural gminas:												
Ostrowice .....	15	5	–	–	5	6	4	2	5	6	2	
Wierzchowo .....	15	3	–	–	3	6	6	6	5	3	1	
<b>Powiat kołobrzeski ...</b>	<b>111</b>	<b>37</b>	<b>4</b>	<b>18</b>	<b>36</b>	<b>35</b>	<b>18</b>	<b>48</b>	<b>47</b>	<b>15</b>	<b>1</b>	
Gmina miejska: Urban gmina:												
Kołobrzeg .....	21	4	–	3	6	5	7	16	5	–	–	
Gmina miejsko-wiejska: Urban-rural gmina:												
Gościno .....	15	6	–	1	5	8	1	5	7	3	–	
Gminy wiejskie: Rural gminas:												
Dygowo .....	15	4	–	5	4	4	2	7	7	–	1	
Kołobrzeg .....	15	6	1	4	3	3	4	9	4	2	–	
Rymań .....	15	7	1	1	7	6	–	4	6	5	–	
Siemyśl .....	15	5	2	2	6	3	2	4	8	3	–	
Ustronie Morskie .....	15	5	–	2	5	6	2	3	10	2	–	

<sup>a</sup> Bez radnych rad miast w miastach na prawach powiatu.

<sup>a</sup> Excluding councillors of city councils in cities with powiat status.

TABL. 2 /12/. **RADNI RAD GMIN<sup>a</sup> WEDŁUG PŁCI, WIEKU I POZIOMU WYKSZTAŁCENIA W 2013 R. (cd.)**  
 Stan w dniu 31 XII  
**COUNCILLORS OF GMINA COUNCILS<sup>a</sup> BY SEX, AGE AND EDUCATIONAL LEVEL IN 2013 (cont.)**  
 As of 31 XII

WYSZCZEGÓLNIENIE SPECIFICATION	Ogółem Total	W tym kobiety Of which women	Z liczby ogółem – w wieku Of total number – at age					Z liczby ogółem – z wykształceniem Of total number – with education				
			18-29 lat	30-39	40-49	50-59	60 lat i więcej and more	wyż- szym tertiary	policeal- nym i średnim post- sec- ondary and sec- ondary	zasadni- czym zawodo- wym basic vocatio- nal	gimna- zjalnym i pod- stawo- wym lower se- condary and primary	
<b>PODREGION (SUBREGION)</b>												
<b>KOSZALIŃSKI (cd.)</b>												
<b>Powiat koszaliński ....</b>	<b>120</b>	<b>37</b>	<b>4</b>	<b>19</b>	<b>19</b>	<b>45</b>	<b>33</b>	<b>46</b>	<b>56</b>	<b>18</b>	<b>-</b>	
Gminy miejsko-wiejskie: Urban-rural gminas:												
Bobolice .....	15	4	-	3	4	4	4	4	8	3	-	
Polanów .....	15	2	1	1	2	7	4	8	7	-	-	
Sianów .....	15	5	-	1	3	7	4	2	8	5	-	
Gminy wiejskie: Rural gminas:												
Będzino .....	15	5	-	2	3	5	5	5	8	2	-	
Biesiekierz .....	15	6	-	2	-	5	8	7	4	4	-	
Manowo .....	15	4	1	5	1	6	2	7	6	2	-	
Mielno .....	15	6	-	1	2	7	5	6	8	1	-	
Świeszyno .....	15	5	2	4	4	4	1	7	7	1	-	
<b>Powiat sławieński ....</b>	<b>89</b>	<b>36</b>	<b>1</b>	<b>7</b>	<b>20</b>	<b>32</b>	<b>29</b>	<b>32</b>	<b>38</b>	<b>18</b>	<b>1</b>	
Gminy miejskie: Urban gminas:												
Darłowo .....	15	6	-	1	1	8	5	5	9	1	-	
Sławno .....	15	9	-	1	3	4	7	8	6	1	-	
Gminy wiejskie: Rural gminas:												
Darłowo .....	15	2	-	3	2	4	6	4	6	4	1	
Malechowo .....	14	6	-	2	6	2	4	6	5	3	-	
Postomino .....	15	9	-	-	4	9	2	2	6	7	-	
Sławno .....	15	4	1	-	4	5	5	7	6	2	-	
<b>Powiat szczecinecki</b>	<b>96</b>	<b>33</b>	<b>-</b>	<b>9</b>	<b>19</b>	<b>50</b>	<b>18</b>	<b>42</b>	<b>37</b>	<b>15</b>	<b>2</b>	
Gmina miejska: Urban gmina:												
Szczecinek .....	21	9	-	3	5	8	5	19	2	-	-	
Gminy miejsko-wiejskie: Urban-rural gminas:												
Barwice .....	15	5	-	3	1	10	1	7	7	1	-	
Biały Bór .....	15	9	-	1	1	9	4	4	9	1	1	
Borne Sulinowo .....	15	3	-	-	5	8	2	5	8	2	-	
Gminy wiejskie: Rural gminas:												
Grzmiąca .....	15	5	-	1	4	6	4	5	6	3	1	
Szczecinek .....	15	2	-	1	3	9	2	2	5	8	-	

<sup>a</sup> Bez radnych rad miast w miastach na prawach powiatu.

<sup>a</sup> Excluding councillors of city councils in cities with powiat status.

TABL. 2 /12/. **RADNI RAD GMIN<sup>a</sup> WEDŁUG PŁCI, WIEKU I POZIOMU WYKSZTAŁCENIA  
W 2013 R. (cd.)**  
Stan w dniu 31 XII  
**COUNCILLORS OF GMINA COUNCILS<sup>a</sup> BY SEX, AGE AND EDUCATIONAL  
LEVEL IN 2013 (cont.)**  
As of 31 XII

WYSZCZEGÓLNIENIE SPECIFICATION	Ogółem Total	W tym kobiety Of which women	Z liczby ogółem – w wieku Of total number – at age					Z liczby ogółem – z wykształceniem Of total number – with education				
			18-29 lat	30-39	40-49	50-59	60 lat i więcej and more	wyż- szym tertiary	policeal- nym i średnim post- secon- dary and secon- dary	zasadni- czym zawodo- wym basic vocatio- nal	gimna- zjalnym i pod- stawo- wym lower se- condary and primary	
<b>PODREGION (SUBREGION)</b>												
<b>KOSZALIŃSKI (dok.)</b>												
<b>Powiat świdwiński . . . .</b>	<b>90</b>	<b>27</b>	<b>3</b>	<b>13</b>	<b>22</b>	<b>33</b>	<b>19</b>	<b>22</b>	<b>49</b>	<b>16</b>	<b>3</b>	
Gmina miejska: Urban gmina:												
Świdwin . . . . .	15	3	1	2	–	7	5	8	6	1	–	
Gmina miejsko-wiejska: Urban-rural gmina:												
Połczyn-Zdrój . . . . .	15	2	–	–	7	4	4	7	5	2	1	
Gminy wiejskie: Rural gminas:												
Brzeżno . . . . .	15	6	1	2	5	5	2	3	7	4	1	
Rąbino . . . . .	15	7	–	3	5	6	1	2	11	2	–	
Sławoborze . . . . .	15	4	–	3	3	5	4	1	12	2	–	
Świdwin . . . . .	15	5	1	3	2	6	3	1	8	5	1	
<b>Powiat walecki . . . . .</b>	<b>81</b>	<b>28</b>	<b>1</b>	<b>16</b>	<b>21</b>	<b>19</b>	<b>24</b>	<b>44</b>	<b>28</b>	<b>8</b>	<b>1</b>	
Gmina miejska: Urban gmina:												
Wałcz . . . . .	21	7	–	1	4	7	9	14	7	–	–	
Gminy miejsko-wiejskie: Urban-rural gminas:												
Człopa . . . . .	15	5	–	3	6	3	3	4	7	4	–	
Miroslawiec . . . . .	15	6	1	6	3	2	3	9	5	1	–	
Tuczno . . . . .	15	5	–	1	7	4	3	8	5	2	–	
Gmina wiejska: Rural gmina:												
Wałcz . . . . .	15	5	–	5	1	3	6	9	4	1	1	
<b>PODREGION (SUBREGION)</b>												
<b>STARGARDZKI . . . . .</b>	<b>601</b>	<b>183</b>	<b>21</b>	<b>97</b>	<b>124</b>	<b>231</b>	<b>128</b>	<b>249</b>	<b>229</b>	<b>107</b>	<b>16</b>	
<b>Powiat choszczeński</b>	<b>96</b>	<b>30</b>	<b>–</b>	<b>9</b>	<b>19</b>	<b>41</b>	<b>27</b>	<b>38</b>	<b>39</b>	<b>16</b>	<b>3</b>	
Gminy miejsko-wiejskie: Urban-rural gminas:												
Choszczno . . . . .	21	5	–	2	8	5	6	14	5	2	–	
Drawno . . . . .	15	4	–	2	2	7	4	7	7	1	–	
Pelczyce . . . . .	15	4	–	–	2	8	5	7	4	4	–	
Recz . . . . .	15	7	–	1	3	7	4	3	9	3	–	
Gminy wiejskie: Rural gminas:												
Bierzwnik . . . . .	15	6	–	3	1	6	5	3	8	2	2	
Krzęcin . . . . .	15	4	–	1	3	8	3	4	6	4	1	

<sup>a</sup> Bez radnych rad miast w miastach na prawach powiatu.

<sup>a</sup> Excluding councillors of city councils in cities with powiat status.

TABL. 2 /12/. **RADNI RAD GMIN<sup>a</sup> WEDŁUG PŁCI, WIEKU I POZIOMU WYKSZTAŁCENIA  
W 2013 R. (cd.)**  
Stan w dniu 31 XII  
**COUNCILLORS OF GMINA COUNCILS<sup>a</sup> BY SEX, AGE AND EDUCATIONAL  
LEVEL IN 2013 (cont.)**  
As of 31 XII

WYSZCZEGÓLNIENIE SPECIFICATION	Ogółem Total	W tym kobiety Of which women	Z liczby ogółem – w wieku Of total number – at age					Z liczby ogółem – z wykształceniem Of total number – with education				
			18-29 lat	30-39	40-49	50-59	60 lat i więcej and more	wyż- szym tertiary	policeal- nym i średnim post- secon- dary and secon- dary	zasadni- czym zawodo- wym basic vocatio- nal	gimna- zjalnym i pod- stawo- wym lower se- condary and primary	
<b>PODREGION (SUBREGION)</b>												
<b>STARGARDZKI (cd.)</b>												
<b>Powiat gryficki .....</b>	<b>96</b>	<b>26</b>	<b>-</b>	<b>14</b>	<b>19</b>	<b>36</b>	<b>27</b>	<b>37</b>	<b>40</b>	<b>16</b>	<b>3</b>	
Gminy miejsko-wiejskie: Urban-rural gminas:												
Gryfice .....	21	4	-	1	4	7	9	11	8	2	-	
Płoty .....	15	5	-	2	3	5	5	7	6	2	-	
Trzebiatów .....	15	6	-	-	1	7	7	5	9	1	-	
Gminy wiejskie: Rural gminas:												
Brojce .....	15	7	-	7	2	5	1	4	7	2	2	
Karnice .....	15	1	-	1	4	8	2	2	5	8	-	
Rewal .....	15	3	-	3	5	4	3	8	5	1	1	
<b>Powiat łobeski .....</b>	<b>75</b>	<b>25</b>	<b>3</b>	<b>9</b>	<b>16</b>	<b>31</b>	<b>16</b>	<b>34</b>	<b>25</b>	<b>16</b>	<b>-</b>	
Gminy miejsko-wiejskie: Urban-rural gminas:												
Dobra .....	15	7	1	3	2	6	3	8	4	3	-	
Łobez .....	15	4	-	-	4	7	4	7	7	1	-	
Resko .....	15	5	-	4	3	5	3	7	4	4	-	
Węgorzyno .....	15	5	1	2	2	6	4	7	5	3	-	
Gmina wiejska: Rural gmina:												
Radowo Małe .....	15	4	1	-	5	7	2	5	5	5	-	
<b>Powiat myśliborski ...</b>	<b>87</b>	<b>24</b>	<b>2</b>	<b>15</b>	<b>18</b>	<b>34</b>	<b>18</b>	<b>43</b>	<b>34</b>	<b>9</b>	<b>1</b>	
Gminy miejsko-wiejskie: Urban-rural gminas:												
Barlinek .....	15	4	1	2	3	5	4	8	4	2	1	
Dębno .....	21	2	-	3	1	13	4	14	7	-	-	
Myślibórz .....	21	4	-	5	6	6	4	13	7	1	-	
Gminy wiejskie: Rural gminas:												
Boleszkowice .....	15	8	1	2	1	7	4	4	10	1	-	
Nowogródek Pomorski	15	6	-	3	7	3	2	4	6	5	-	
<b>Powiat pyrzycki .....</b>	<b>90</b>	<b>27</b>	<b>7</b>	<b>21</b>	<b>19</b>	<b>36</b>	<b>7</b>	<b>33</b>	<b>29</b>	<b>24</b>	<b>4</b>	
Gminy miejsko-wiejskie: Urban-rural gminas:												
Lipiany .....	15	4	1	7	2	3	2	10	3	1	1	
Pyrzyce .....	15	6	-	2	4	6	3	10	3	2	-	

<sup>a</sup> Bez radnych rad miast w miastach na prawach powiatu.

<sup>a</sup> Excluding councillors of city councils in cities with powiat status.

TABL. 2 / 12/. **RADNI RAD GMIN<sup>a</sup> WEDŁUG PŁCI, WIEKU I POZIOMU WYKSZTAŁCENIA  
W 2013 R. (cd.)**  
Stan w dniu 31 XII  
**COUNCILLORS OF GMINA COUNCILS<sup>a</sup> BY SEX, AGE AND EDUCATIONAL  
LEVEL IN 2013 (cont.)**  
As of 31 XII

WYSZCZEGÓLNIENIE SPECIFICATION	Ogółem Total	W tym kobiety Of which women	Z liczby ogółem – w wieku Of total number – at age					Z liczby ogółem – z wykształceniem Of total number – with education				
			18-29 lat	30-39	40-49	50-59	60 lat i więcej and more	wyż- szym tertiary	policeal- nym i średnim post- secon- dary and second- dary	zasadni- czym zawodo- wym basic vocatio- nal	gimna- zjalnym i pod- stawo- wym lower se- condary and primary	
<b>PODREGION (SUBREGION) STARGARDZKI (dok.)</b>												
<b>Powiat pyrzycki (dok.)</b>												
Gminy wiejskie: Rural gminas:												
Bielice .....	15	–	2	6	3	4	–	2	4	9	–	
Kozielice .....	15	5	3	2	–	10	–	3	6	6	–	
Przelewice .....	15	6	–	2	5	6	2	5	6	4	–	
Warnice .....	15	6	1	2	5	7	–	3	7	2	3	
<b>Powiat stargardzki ....</b>	<b>157</b>	<b>51</b>	<b>9</b>	<b>29</b>	<b>33</b>	<b>53</b>	<b>33</b>	<b>64</b>	<b>62</b>	<b>26</b>	<b>5</b>	
Gmina miejska: Urban gmina:												
Stargard Szczeciński	23	5	–	7	5	3	8	18	4	1	–	
Gminy miejsko-wiejskie: Urban-rural gminas:												
Chociwel .....	15	2	2	2	7	4	–	8	5	2	–	
Dobrzany .....	14	5	1	1	4	5	3	8	5	1	–	
Ińsko .....	15	3	1	1	3	7	3	2	9	4	–	
Suchań .....	15	6	–	3	2	7	3	5	5	3	2	
Gminy wiejskie: Rural gminas:												
Dolice .....	15	6	1	4	1	6	3	5	9	1	–	
Kobylanka .....	15	7	–	1	4	7	3	7	5	3	–	
Marianowo .....	15	5	–	3	2	4	6	4	5	4	2	
Stara Dąbrowa .....	15	7	1	4	4	4	2	3	9	3	–	
Stargard Szczeciński	15	5	3	3	1	6	2	4	6	4	1	
<b>PODREGION (SUBREGION) M. SZCZECIN .....</b>	<b>x</b>	<b>x</b>	<b>x</b>	<b>x</b>	<b>x</b>	<b>x</b>	<b>x</b>	<b>x</b>	<b>x</b>	<b>x</b>	<b>x</b>	
<b>Miasto na prawach powiatu (City with powiat status)</b>												
Szczecin .....	x	x	x	x	x	x	x	x	x	x	x	
<b>PODREGION (SUBREGION) SZCZECIŃSKI .....</b>	<b>397</b>	<b>134</b>	<b>9</b>	<b>68</b>	<b>100</b>	<b>128</b>	<b>92</b>	<b>178</b>	<b>153</b>	<b>60</b>	<b>6</b>	
<b>Powiat goleniowski ...</b>	<b>102</b>	<b>33</b>	<b>1</b>	<b>24</b>	<b>23</b>	<b>32</b>	<b>22</b>	<b>53</b>	<b>36</b>	<b>13</b>	<b>–</b>	
Gminy miejsko-wiejskie: Urban-rural gminas:												
Goleniów .....	21	6	–	4	5	6	6	14	7	–	–	
Maszewo .....	15	5	–	3	5	2	5	5	4	6	–	
Nowogard .....	21	–	–	9	2	4	6	12	7	2	–	

<sup>a</sup> Bez radnych rad miast w miastach na prawach powiatu.

<sup>a</sup> Excluding councillors of city councils in cities with powiat status.

TABL. 2 /12/. **RADNI RAD GMIN<sup>a</sup> WEDŁUG PŁCI, WIEKU I POZIOMU WYKSZTAŁCENIA  
W 2013 R. (dok.)**  
Stan w dniu 31 XII  
**COUNCILLORS OF GMINA COUNCILS<sup>a</sup> BY SEX, AGE AND EDUCATIONAL  
LEVEL IN 2013 (cont.)**  
As of 31 XII

WYSZCZEGÓLNIENIE SPECIFICATION	Ogółem Total	W tym kobiety Of which women	Z liczby ogółem – w wieku Of total number – at age					Z liczby ogółem – z wykształceniem Of total number – with education				
			18-29 lat	30-39	40-49	50-59	60 lat i więcej and more	wyż- szym tertiary	po liceal- nym i średnim post- second- ary and second- ary	zasadni- czym zawodo- wym basic vocatio- nal	gimna- zjalnym i pod- stawo- wym lower seconda- ry and primary	
<b>PODREGION (SUBREGION) SZCZECIŃSKI (dok.)</b>												
<b>Powiat goleniowski (dok.)</b>												
Gminy wiejskie: Rural gminas:												
Osina .....	15	6	–	3	5	6	1	4	7	4	–	
Przybiernów .....	15	8	1	1	3	8	2	10	4	1	–	
Stepnica .....	15	8	–	4	3	6	2	8	7	–	–	
<b>Powiat gryfiński</b>	<b>140</b>	<b>50</b>	<b>4</b>	<b>22</b>	<b>37</b>	<b>44</b>	<b>33</b>	<b>49</b>	<b>61</b>	<b>26</b>	<b>4</b>	
Gminy miejsko-wiejskie: Urban-rural gminas:												
Cedynia .....	15	5	–	2	2	6	5	–	9	3	3	
Chojna .....	14	2	–	3	3	5	3	6	6	2	–	
Gryfino .....	21	5	–	2	6	5	8	12	6	3	–	
Mieszkowice .....	15	6	–	1	3	8	3	4	7	4	–	
Moryń .....	15	6	–	4	–	7	4	7	4	4	–	
Trzcianko-Zdrój .....	15	6	–	1	8	4	2	5	8	2	–	
Gminy wiejskie: Rural gminas:												
Banie .....	15	6	–	3	7	4	1	5	7	3	–	
Stare Czarnowo .....	15	6	2	3	2	3	5	5	6	4	–	
Widuchowa .....	15	8	2	3	6	2	2	5	8	1	1	
<b>Powiat kamieński .....</b>	<b>89</b>	<b>23</b>	<b>2</b>	<b>12</b>	<b>17</b>	<b>32</b>	<b>26</b>	<b>42</b>	<b>33</b>	<b>13</b>	<b>1</b>	
Gminy miejsko-wiejskie: Urban-rural gminas:												
Dziwnów .....	15	6	–	3	2	4	6	10	4	1	–	
Golczewo .....	15	7	–	1	4	6	4	5	6	4	–	
Kamień Pomorski .....	15	3	–	2	–	7	6	13	1	1	–	
Międzyzdroje .....	15	3	1	1	3	6	4	8	7	–	–	
Wolin .....	15	2	–	1	5	5	4	3	7	4	1	
Gmina wiejska: Rural gmina:												
Świerzno .....	14	2	1	4	3	4	2	3	8	3	–	
<b>Powiat policki .....</b>	<b>66</b>	<b>28</b>	<b>2</b>	<b>10</b>	<b>23</b>	<b>20</b>	<b>11</b>	<b>34</b>	<b>23</b>	<b>8</b>	<b>1</b>	
Gminy miejsko-wiejskie: Urban-rural gminas:												
Nowe Warpno .....	15	8	1	2	6	4	2	8	5	1	1	
Police .....	21	5	1	5	6	7	2	12	8	1	–	
Gminy wiejskie: Rural gminas:												
Dobra (Szczecińska) .....	15	7	–	2	4	4	5	6	5	4	–	
Kołbaskowo .....	15	8	–	1	7	5	2	8	5	2	–	

<sup>a</sup> Bez radnych rad miast w miastach na prawach powiatu.

<sup>a</sup> Excluding councillors of city councils in cities with powiat status.

TABL. 3 /13/. **RADNI RAD POWIATÓW I RAD MIAST W MIASTACH NA PRAWACH POWIATU WEDŁUG PŁCI, WIEKU I POZIOMU WYKSZTAŁCENIA W 2013 R.**  
Stan w dniu 31 XII  
**COUNCILLORS OF POWIAT COUNCILS AND CITY COUNCILS IN CITIES WITH POWIAT STATUS BY SEX, AGE AND EDUCATIONAL LEVEL IN 2013**  
As of 31 XII

WYSZCZEGÓLNIENIE SPECIFICATION	Ogółem Total	W tym kobiety Of which women	Z liczby ogółem – w wieku Of total number – at age					Z liczby ogółem – z wykształce- niem Of total number – with education		
			18-29 lat	30-39	40-49	50-59	60 lat i więcej and more	wyż- szym tertiary	połecalnym i średnim post- -secondary and secondary	zasadni- czym za- wodowym basic vocational
<b>OGÓLEM .....</b>	<b>404</b>	<b>84</b>	<b>7</b>	<b>37</b>	<b>96</b>	<b>152</b>	<b>112</b>	<b>332</b>	<b>66</b>	<b>6</b>
<b>TOTAL</b>										
<b>Podregion (Subregion)</b>										
<b>koszaliński .....</b>	<b>167</b>	<b>34</b>	<b>1</b>	<b>13</b>	<b>37</b>	<b>66</b>	<b>50</b>	<b>133</b>	<b>31</b>	<b>3</b>
Powiaty: <i>Powiats:</i>										
białogardzki .....	17	2	–	1	5	11	–	12	4	1
drawski .....	17	5	–	–	2	5	10	13	4	–
kołobrzeski .....	19	2	–	2	4	7	6	16	3	–
koszaliński .....	19	5	–	4	4	7	4	14	5	–
slawieński .....	17	2	–	1	3	6	7	11	5	1
szczecinecki .....	19	3	–	1	6	6	6	15	4	–
świdwiński .....	17	5	–	–	6	6	5	13	3	1
walecki .....	17	2	1	–	1	11	4	14	3	–
Miasto na prawach powiatu: <i>City with powiat status:</i>										
Koszalin .....	25	8	–	4	6	7	8	25	–	–
<b>Podregion (Subregion)</b>										
<b>stargardzki .....</b>	<b>109</b>	<b>19</b>	<b>1</b>	<b>8</b>	<b>19</b>	<b>46</b>	<b>35</b>	<b>90</b>	<b>17</b>	<b>2</b>
Powiaty: <i>Powiats:</i>										
choszczeński .....	17	4	–	1	4	7	5	14	3	–
gryficki .....	18	2	–	2	1	11	4	17	1	–
łobeski .....	15	2	–	1	1	7	6	13	1	1
myśliborski .....	19	4	–	3	2	6	8	15	4	–
pyrzycki .....	17	3	1	–	4	7	5	15	1	1
stargardzki .....	23	4	–	1	7	8	7	16	7	–
<b>Podregion (Subregion)</b>										
<b>m. Szczecin .....</b>	<b>31</b>	<b>9</b>	<b>3</b>	<b>6</b>	<b>7</b>	<b>8</b>	<b>7</b>	<b>28</b>	<b>3</b>	<b>–</b>
Miasto na prawach powiatu: <i>City with powiat status:</i>										
Szczecin .....	31	9	3	6	7	8	7	28	3	–
<b>Podregion (Subregion)</b>										
<b>szczeciński .....</b>	<b>97</b>	<b>22</b>	<b>2</b>	<b>10</b>	<b>33</b>	<b>32</b>	<b>20</b>	<b>81</b>	<b>15</b>	<b>1</b>
Powiaty: <i>Powiats:</i>										
goleniowski .....	19	6	–	2	5	7	5	17	2	–
gryfiński .....	21	3	–	–	10	8	3	17	4	–
kamieński .....	17	4	1	3	4	8	1	13	4	–
policki .....	19	5	1	4	5	6	3	17	2	–
Miasto na prawach powiatu: <i>City with powiat status:</i>										
Swinoujście .....	21	4	–	1	9	3	8	17	3	1

## DZIAŁ III

### BEZPIECZEŃSTWO PUBLICZNE

#### Uwagi ogólne

1. W Roczniku prezentowane są dane statystyczne o przestępstwach stwierdzonych w zakończonych postępowaniach przygotowawczych, na podstawie systemu statystyki kryminalnej Komendy Głównej Policji prowadzonego w porozumieniu z Ministerstwem Sprawiedliwości.

**2. Przestępstwo stwierdzone** jest to zdarzenie, co do którego w zakończonym postępowaniu przygotowawczym potwierdzono, że jest przestępstwem. Przestępstwo – zgodnie z Kodeksem karnym z 1997 r. obowiązującym od 1 IX 1998 r. (ustawa z dnia 6 VI 1997 r., Dz. U. Nr 88, poz. 553, z późn. zm.) – jest to zbrodnia lub występki ścigany z oskarżenia publicznego lub z oskarżenia prywatnego objęty oskarżeniem prokuratora, a nadto każdy występki skarbowy, których charakter jako przestępstwa został potwierdzony w wyniku postępowania przygotowawczego.

Informacje o przestępstwach stwierdzonych i wskaźnikach wykrywalności sprawców przestępstw opracowano na podstawie policyjnych systemów informacyjnych.

3. Dane o przestępstwach stwierdzonych opracowano według klasyfikacji Kodeksu karnego z 1997 r. i Kodeksu karnego skarbowego obowiązującego od 17 X 1999 r. (ustawa z dnia 10 IX 1999 r., jednolity tekst Dz. U. 2013, poz. 186, z późn. zm.) lub innych ustaw szczególnych.

**4. Wskaźnik wykrywalności sprawców przestępstw** jest to stosunek liczby przestępstw wykrytych w danym roku (łącznie z wykrytymi po podjęciu z umorzenia) do liczby przestępstw stwierdzonych w danym roku, powiększonej o liczbę przestępstw stwierdzonych w podjętych postępowaniach, a umorzonych w latach poprzednich z powodu niewykrycia sprawców.

## CHAPTER III

### PUBLIC SAFETY

#### General notes

1. In the Yearbook, statistical data are presented concerning ascertained crimes in completed preparatory proceedings, on the basis of the criminal statistics system of the National Police Headquarters conducted in cooperation with the Ministry of Justice.

2. An ascertained crime is an event, which after the completion of preparatory proceedings was confirmed as a crime. In connection with the Criminal Code of 1997, valid since 1 IX 1998 (the law dated 6 VI 1997, Journal of Laws No. 88, item 553, with later amendments) crime is a felony or misdemeanour prosecuted upon by public accusation or private accusation by a prosecutor, moreover every revenue related misdemeanour, the character of which was confirmed as a crime as a result of preparatory proceedings.

Information regarding ascertained crimes and rates of detectability of delinquents in ascertained crimes has been prepared on the basis of police information systems.

3. Data concerning ascertained crimes have been prepared in accordance with the classification of the Criminal Code of 1997, the Penal Fiscal Code valid since 17 X 1999 (the law dated 10 IX 1999, uniform text Journal of Laws 2013, item 186, with later amendments) or other specific laws.

4. The rate of detectability of delinquents is the relation of the number of detected crimes in a given year (including those detected after resumption following discontinuance) to the total number of crimes ascertained in a given year, plus the number of crimes recorded in commenced proceedings and discontinued in previous years due to undetected delinquents.



TABL. 1 /14/. **PRZESTĘPSTWA STWIERDZONE PRZEZ POLICJĘ W ZAKOŃCZONYCH POSTĘPOWANIACH PRZYGOTOWAWCZYCH W 2013 R.**  
**ASCERTAINED CRIMES BY THE POLICE IN COMPLETED PREPARATORY PROCEEDINGS IN 2013**

WYSZCZEGÓLNIENIE SPECIFICATION	Ogółem Grand total	W tym przestępstwa Of which crimes			Z liczby ogółem przestępstwa Of grand total crimes		
		o charakterze kryminalnym criminal	o charakterze gospo- darczym economic	drogowe traffic	przeciwko życiu i zdrowiu against life and health	przeciwko mieniu against property	
						razem total	w tym kradzież samochodu of which automobile theft
<b>WOJEWÓDZTWO .....</b> <b>VOIVODSHIP</b>	<b>52047</b>	<b>36846</b>	<b>5971</b>	<b>7280</b>	<b>1230</b>	<b>27593</b>	<b>542</b>
<b>Podregion (Subregion)</b>							
<b>koszaliński .....</b>	<b>16497</b>	<b>10351</b>	<b>2554</b>	<b>2850</b>	<b>399</b>	<b>8281</b>	<b>147</b>
Powiaty: Powiats:							
białogardzki .....	1587	1130	149	229	33	809	6
drawski .....	1370	867	78	334	38	598	6
kolobrzowski .....	2707	1496	588	466	43	1143	40
koszaliński .....	1431	962	37	366	43	672	19
ślawieński .....	1206	776	82	296	39	581	13
szczecinecki .....	1500	894	199	310	34	707	2
świdwiński .....	1359	869	179	270	36	653	7
walecki .....	1473	902	263	264	31	810	12
Miasto na prawach powiatu: City with powiat status:							
Koszalin .....	3864	2455	979	315	102	2308	42
<b>Podregion (Subregion)</b>							
<b>stargardzki .....</b>	<b>10514</b>	<b>6942</b>	<b>1233</b>	<b>1856</b>	<b>265</b>	<b>4897</b>	<b>93</b>
Powiaty: Powiats:							
choszczeński .....	1498	1032	90	299	43	494	15
gryficki .....	1872	1294	116	356	74	855	15
łobeski .....	1074	700	99	209	24	518	8
myśliborski .....	1906	1319	227	309	36	1050	19
pyrzycki .....	893	555	106	195	25	338	6
stargardzki .....	3271	2042	595	488	63	1642	30
<b>Podregion (Subregion)</b>							
<b>m. Szczecin .....</b>	<b>14982</b>	<b>12089</b>	<b>1583</b>	<b>990</b>	<b>332</b>	<b>8958</b>	<b>227</b>
Miasto na prawach powiatu: City with powiat status:							
m. Szczecin .....	14982	12089	1583	990	332	8958	227
<b>Podregion (Subregion)</b>							
<b>szczeciński .....</b>	<b>10054</b>	<b>7464</b>	<b>601</b>	<b>1584</b>	<b>234</b>	<b>5457</b>	<b>75</b>
Powiaty: Powiats:							
goleniowski .....	2527	1770	141	445	87	1119	18
gryfiński .....	2049	1415	231	347	51	993	16
kamieński .....	1420	938	63	332	34	633	24
policki .....	2937	2523	119	240	24	2189	15
Miasto na prawach powiatu: City with powiat status:							
Świnoujście .....	1121	818	47	220	38	523	2

Ź r ó d ł o: dane Komendy Wojewódzkiej Policji.

S o u r c e: Data of the Voivodship Police Headquarters.

TABL. 2 /15/. **WSKAŹNIKI WYKRYWALNOŚCI SPRAWCÓW PRZESTĘPSTW STWIERDZONYCH PRZEZ POLICJĘ W 2013 R.**  
**RATES OF DETECTABILITY OF DELINQUENTS IN ASCERTAINED CRIMES BY THE POLICE IN 2013**

WYSZCZEGÓLNIENIE SPECIFICATION	Ogółem Total	W tym przestępstw Of which crimes		
		o charakterze kryminalnym criminal	o charakterze gospodarczym economic	drogowych traffic
		w %	in %	
<b>WOJEWÓDZTWO</b> .....	<b>69,6</b>	<b>58,5</b>	<b>93,9</b>	<b>99,6</b>
<b>VOIVODSHIP</b>				
<b>Podregion (Subregion)</b>				
<b>koszaliński</b> .....	<b>73,4</b>	<b>59,2</b>	<b>96,7</b>	<b>99,6</b>
Powiaty: Powiats:				
białogardzki .....	70,9	60,4	96,0	99,1
drawski .....	71,7	56,6	89,7	99,7
kolobrzesci .....	75,0	56,6	96,6	99,6
koszaliński .....	72,3	59,7	91,9	99,7
sławieński .....	68,6	52,6	93,9	99,7
szczecinecki .....	81,8	71,1	94,0	100,0
świdwiński .....	73,9	60,6	96,1	99,3
walecki .....	75,1	61,4	96,6	98,9
Miasto na prawach powiatu: City with powiat status:				
Koszalin .....	72,0	57,3	98,5	100,0
<b>Podregion (Subregion)</b>				
<b>stargardzki</b> .....	<b>70,9</b>	<b>57,9</b>	<b>91,5</b>	<b>99,7</b>
Powiaty: Powiats:				
choszczeński .....	83,1	76,7	90,0	99,7
gryficki .....	70,5	58,2	94,8	99,7
łobeski .....	73,8	61,2	91,9	100,0
myśliborski .....	64,9	50,9	93,8	99,4
pyrzycki .....	77,6	64,3	99,1	100,0
stargardzki .....	66,2	49,9	88,7	99,6
<b>Podregion (Subregion)</b>				
<b>m. Szczecin</b> .....	<b>61,0</b>	<b>52,7</b>	<b>93,7</b>	<b>99,3</b>
Miasto na prawach powiatu: City with powiat status:				
m. Szczecin .....	61,0	52,7	93,7	99,3
<b>Podregion (Subregion)</b>				
<b>szczeciński</b> .....	<b>74,8</b>	<b>67,5</b>	<b>87,0</b>	<b>99,6</b>
Powiaty: Powiats:				
goleniowski .....	73,4	63,3	87,2	99,8
gryfiński .....	72,7	62,3	93,1	99,1
kamieński .....	70,4	57,0	74,6	100,0
policki .....	78,9	76,6	80,0	99,6
Miasto na prawach powiatu: City with powiat status:				
Świnoujście .....	76,9	69,7	91,5	99,1

Źródło: dane Komendy Wojewódzkiej Policji.

Source: data of the Voivodship Police Headquarters.

## DZIAŁ IV

### LUDNOŚĆ

#### Uwagi ogólne

1. Tablice działu opracowano na podstawie:

- 1) bilansów stanu i struktury ludności na terenie gminy. Bilanse ludności sporządzane są dla okresów międzypisowych w oparciu o wyniki ostatniego spisu powszechnego, przy uwzględnieniu:
  - a) zmian w danym okresie spowodowanych ruchem naturalnym (urodzenia, zgony) i migracjami ludności (zameldowania i wymeldowania na pobyt stały z innych gmin i z zagranicy), a także przesunięciami adresowymi ludności z tytułu zmian administracyjnych,
  - b) różnicy między liczbą osób zameldowanych na pobyt czasowy ponad 3 miesiące (do 2005 r. – ponad 2 miesiące) na terenie gminy a liczbą osób czasowo nieobecnych, uzyskiwanej z cyklicznie przeprowadzanych badań, która stanowi jednocześnie różnicę między liczbą osób zameldowanych na pobyt stały w gminie a liczbą osób mieszkających na terenie gminy;
- 2) rejestrów Ministerstwa Spraw Wewnętrznych – o migracjach wewnętrznych i zagranicznych na pobyt stały (od 2006 r. źródłem tych danych jest rejestr PESEL – Powszechny Elektroniczny System Ewidencji Ludności);
- 3) sprawozdawczości urzędów stanu cywilnego – o zarejestrowanych małżeństwach, urodzeniach i zgonach;
- 4) sprawozdawczości sądów – o prawomocnie orzeczonych rozwodach.

**2. Dane o ludności**, a także współczynniki demograficzne oraz przeliczenia na 1 mieszkańca (1000 ludności itp.) opracowano przy przyjęciu liczby ludności zbilansowanej:

- dla lat 2000-2009 – w oparciu o wyniki Narodowego Spisu Powszechnego Ludności i Mieszkań 2002 (dla lat 2000-2002 zastosowano podział administracyjny kraju obowiązujący według stanu w dniu 31 XII 2002 r.; dla pozostałych lat – każdorazowy podział administracyjny),
- od 2010 r. – w oparciu o wyniki Narodowego Spisu Powszechnego Ludności i Mieszkań 2011 (dla lat 2010 i 2011 zastosowano podział administracyjny z dnia 31 XII 2011 r.).

**3. W tablicach o stanie ludności** wprowadzono następujące grupowania:

#### **Ekonomiczne grupy wieku:**

- wiek przedprodukcyjny – mężczyźni i kobiety w wieku 0-17 lat,
- wiek produkcyjny – mężczyźni w wieku 18-64 lata, kobiety w wieku 18-59 lat:
  - wiek mobilny (18-44 lata mężczyźni i kobiety),
  - wiek niemobilny (45-64 lata mężczyźni i 45-59 lat kobiety),
- wiek poprodukcyjny – mężczyźni w wieku 65 lat i więcej oraz kobiety w wieku 60 lat i więcej.

## CHAPTER IV

### POPULATION

#### General notes

1. Chapter's tables were compiled on the basis of:

- 1) the balances of the size and structure of the population in a gmina. Population balances are compiled for periods between censuses on the basis of the last census, taking into account:
  - a) changes in a given period connected with vital statistics (births, deaths) and migration of the population (registering and cancelling registration for permanent residence from other gminas and from abroad) as well as address changes of the population due to changes in the administrative division,
  - b) difference between the number of people registered for temporary stay above 3 months (until 2005 – above 2 months) in a gmina and the number of people temporarily absent, those data have been collected on the basis of surveys conducted periodically, which simultaneously makes the difference between the number of people registered for permanent residence in a gmina and the number of people living in the gmina;
- 2) the registers of the Ministry of the Interior – on internal and international migration of population for permanent residence (since 2006 the source of these data is PESEL register – Common Electronic System of Population Register);
- 3) documentation of Civil Status Offices – regarding registered marriages, births and deaths;
- 4) documentation of courts – regarding the legally valid decisions in actions for divorce.

**2. Data about population** as well as demographic rates and indicators per capita (per 1000 population etc.) were prepared assuming the number of population balanced on:

- for 2000-2009 – the basis of results of the Population and Housing Census 2002 (for 2000-2002 there was applied the administrative division of the country obligatory as of 31 XII 2002; for remaining years – on administrative division in force at a given moment),
- since 2010 – the basis of results of the Population and Housing Census 2011 (for 2010 and 2011 was applied the administrative division of the country obligatory as of 31 XII 2011).

**3. In tables on the size of population** following groupings were added:

#### **Economic age groups:**

- pre-working age – males and females aged 0-17,
- working age – males, aged 18-64, and females, aged 18-59:
  - mobility age (18-44 males and females),
  - non-mobility age (45-64 males and 45-59 females),
- post-working age – 65 and more for males and 60 and more for females.

Przez ludność w wieku nieprodukcyjnym rozumie się ludność w wieku przedprodukcyjnym oraz ludność w wieku poprodukcyjnym.

**Biologiczne grupy wieku:**

- 0-14 lat – dzieci,
- 15-64 lata – dorośli bez osób starszych,
- 65 lat i więcej – osoby starsze.

**Edukacyjne grupy wieku:** 3-6, 7-12, 13-15, 16-18, 19-24 lata.

4. Dane o  **ruchu naturalnym ludności**  w podziale terytorialnym opracowano:

- małżeństwa – według miejsca zameldowania męża przed ślubem, a jeśli mąż mieszkał na stałe za granicą – według miejsca zameldowania żony w Polsce przed zawarciem związku małżeńskiego;
- separacje – według miejsca zamieszkania osoby wnoszącej powództwo (gdy osoba wnosząca powództwo mieszka za granicą, przyjmuje się miejsce zamieszkania współmałżonka; w przypadku zgodnego wniosku stron przyjmuje się miejsce zamieszkania męża; nie uwzględnia się przypadku, gdy obie strony mieszkają za granicą);
- rozwody – według miejsca zamieszkania osoby wnoszącej powództwo (w przypadku, gdy osoba wnosząca powództwo mieszka za granicą, przyjmuje się miejsce zamieszkania współmałżonka; nie uwzględnia się przypadku, gdy obie strony w momencie wniesienia powództwa mieszkają za granicą);
- urodzenia – według miejsca zameldowania na pobyt stały matki noworodka;
- zgony – według miejsca zameldowania na pobyt stały osoby zmarłej.

**Przyrost naturalny ludności** stanowi różnicę między liczbą urodzeń żywych i zgonów w danym okresie.

5. Przez  **niemowlęta**  rozumie się dzieci w wieku poniżej 1 roku.

6. **Przeciętne dalsze trwanie życia** wyraża średnią liczbę lat, jaką ma jeszcze do przeżycia osoba w wieku  $x$  lat, przy założeniu stałego poziomu umieralności z okresu, dla którego opracowano tablice trwania życia.

9. Dane o  **migracjach**  ludności opracowano na podstawie informacji o zameldowaniach na pobyt stały. Informacje te nie uwzględniają zmian adresu w obrębie tej samej gminy (miasta), z wyjątkiem gmin miejsko-wiejskich, dla których został zachowany podział na tereny miejskie i wiejskie.

Napływ ludności obejmuje zameldowania na pobyt stały, odpływ – wymeldowania ze stałego miejsca zamieszkania.

10. Współczynniki dotyczące ruchu naturalnego i migracji ludności w podziale terytorialnym obliczono jako iloraz liczby faktów określonego rodzaju i liczby ludności według stanu w dniu 30 VI.

*Population of non-working age group is understood as population in pre-working age and population in post-working age.*

**Biological age groups:**

- 0-14 – children,
- 15-64 – adults excluding elderly people,
- 65 and more – elderly people.

**Educational age groups:** 3-6, 7-12, 13-15, 16-18, 19-24.

4. Data regarding the  **vital statistics**  according to territorial division were compiled as follows:

- marriages – according to the husband's place of permanent residence before the marriage or by the wife's place of residence in Poland if husband stayed permanently abroad before the marriage;
- separations – according to the plaintiff's place of residence (when a person filing petition residing abroad, place of residence of a spouse has been taken; in cases unanimous petition of both of persons – residence of a husband is used; a case when both parties live abroad is excluded);
- divorces – according to the plaintiff's place of residence (if a claimant filling an application for divorce lives abroad, spouse's place of residence is used; if both parties live abroad when an application for divorce is being filled, a case is excluded);

– births – according to the mother's place of permanent residence;

– deaths – according to the place of permanent residence of the deceased.

**Natural increase of the population** means the difference between the number of live births and deaths in a given period.

5. **Infant** is a child under the age of 1.

6. **Life expectancy** is expressed by the average number of years that a person at the exact age  $x$  still has to live on, assuming a fixed mortality level from the period for which life expectancy tables were compiled.

9. Data regarding  **migration**  of the population were compiled on the basis of information regarding the registration for permanent residence. This information does not include changes of address within the same gmina (town), with the exception of urban-rural gminas for which the division into urban and rural areas has been kept.

The inflow of the population includes registrations of arrivals for permanent residence, outflow – registrations of departures from permanent residence.

10. Rates concerning vital statistics and migration of the population according to territorial division were calculated as the ratio of the number of defined events to the number of population as of 30 VI.

TABL. 1 /16/. **POWIERZCHNIA I LUDNOŚĆ W 2013 R.**  
 Stan w dniu 31 XII  
**AREA AND POPULATION IN 2013**  
 As of 31 XII

Lp. No.	WYSZCZEGÓLNIENIE SPECIFICATION	Powierzchnia w km <sup>2</sup> Area in km <sup>2</sup>	ogółem grand total	mężczyźni males	kobiety females	Ludność w wieku	
						przedprodukcyjnym pre-working	
						razem total	w tym kobiety of which females
1	<b>WOJEWÓDZTWO</b> .....	<b>22892</b>	<b>1718861</b>	<b>836953</b>	<b>881908</b>	<b>303603</b>	<b>147859</b>
	<b>VOIVODSHIP</b>						
2	miasta .....	1411	1179690	565234	614456	193645	94302
	urban areas						
3	wieś .....	21481	539171	271719	267452	109958	53557
	rural areas						
	<b>PODREGION (SUBREGION)</b>						
4	<b>KOSZALIŃSKI</b> .....	<b>10402</b>	<b>602215</b>	<b>293206</b>	<b>309009</b>	<b>109018</b>	<b>53128</b>
5	<b>Powiat białogardzki</b> .....	<b>845</b>	<b>48899</b>	<b>24020</b>	<b>24879</b>	<b>9291</b>	<b>4467</b>
	Gmina miejska: <i>Urban gmina:</i>						
6	Białogard .....	26	24722	11796	12926	4358	2113
	Gminy miejsko-wiejskie:						
	<i>Urban-rural gminas:</i>						
7	Karlino .....	141	9307	4649	4658	1909	938
8	w tym miasto .....	9	5974	2944	3030	1174	583
	of which city						
9	Tychowo .....	350	7017	3550	3467	1504	701
10	w tym miasto .....	4	2533	1256	1277	569	282
	of which city						
	Gmina wiejska: <i>Rural gmina:</i>						
11	Białogard .....	328	7853	4025	3828	1520	715
12	<b>Powiat drawski</b> .....	<b>1764</b>	<b>58403</b>	<b>28642</b>	<b>29761</b>	<b>11020</b>	<b>5469</b>
	Gminy miejsko-wiejskie:						
	<i>Urban-rural gminas:</i>						
13	Czaplinek .....	365	11950	5849	6101	2366	1167
14	w tym miasto .....	14	7188	3437	3751	1379	690
	of which city						
15	Drawsko Pomorskie .....	344	16618	8068	8550	3045	1540
16	w tym miasto .....	22	11878	5687	6191	2113	1058
	of which city						
17	Kalisz Pomorski .....	481	7383	3613	3770	1593	802
18	w tym miasto .....	12	4361	2083	2278	926	474
	of which city						
19	Złocieniec .....	195	15485	7532	7953	2673	1326
20	w tym miasto .....	32	13224	6381	6843	2280	1121
	of which city						
	Gminy wiejskie: <i>Rural gmina:</i>						
21	Ostrowice .....	150	2595	1336	1259	545	255
22	Wierzchowo .....	229	4372	2244	2128	798	379
23	<b>Powiat kołobrzeski</b> .....	<b>725</b>	<b>79624</b>	<b>38298</b>	<b>41326</b>	<b>14052</b>	<b>6903</b>
	Gmina miejska: <i>Urban gmina:</i>						
24	Kołobrzeg .....	26	46897	22163	24734	7402	3597
	Gmina miejsko-wiejska:						
	<i>Urban-rural gmina:</i>						
25	Gościno .....	116	5235	2629	2606	1169	568
26	w tym miasto .....	6	2468	1221	1247	516	254
	of which city						
	Gminy wiejskie: <i>Rural gminas:</i>						
27	Dygowo .....	129	5640	2776	2864	1160	575
28	Kołobrzeg .....	144	10334	5042	5292	2067	1037
29	Rymań .....	146	4095	2060	2035	820	401
30	Siemyśl .....	107	3758	1890	1868	772	361
31	Ustronie Morskie .....	57	3665	1738	1927	662	364

Population aged								Lp. No.
produkcyjnym working			poprodukcyjnym post-working		na 1 km <sup>2</sup> per 1 km <sup>2</sup>	na 100 męż- czyzn przypada kobiet females per 100 males	w wieku niepro- dukcyjnym na 100 osób w wieku produkcyjnym in non-working age per 100 persons at working age	
razem total	w tym kobiety of which females	z razem w wieku mobilnym of total at mobility age	razem total	w tym kobiety of which females				
<b>1107824</b>	<b>519164</b>	<b>682453</b>	<b>307434</b>	<b>214885</b>	<b>75</b>	<b>105,4</b>	<b>55,2</b>	<b>1</b>
754930	358488	461874	231115	161666	836	108,7	56,3	2
352894	160676	220579	76319	53219	25	98,4	52,8	3
<b>387457</b>	<b>181719</b>	<b>237707</b>	<b>105740</b>	<b>74162</b>	<b>58</b>	<b>105,4</b>	<b>55,4</b>	<b>4</b>
<b>31581</b>	<b>14687</b>	<b>19706</b>	<b>8027</b>	<b>5725</b>	<b>58</b>	<b>103,6</b>	<b>54,8</b>	<b>5</b>
15854	7558	9827	4510	3255	961	109,6	55,9	6
6009	2738	3780	1389	982	66	100,2	54,9	7
3864	1785	2426	936	662	636	102,9	54,6	8
4480	2051	2783	1033	715	20	97,7	56,6	9
1588	730	976	376	265	640	101,7	59,5	10
5238	2340	3316	1095	773	24	95,1	49,9	11
<b>37667</b>	<b>17463</b>	<b>22921</b>	<b>9716</b>	<b>6829</b>	<b>33</b>	<b>103,9</b>	<b>55,1</b>	<b>12</b>
7637	3556	4652	1947	1378	33	104,3	56,5	13
4563	2167	2725	1246	894	528	109,1	57,5	14
10686	4986	6492	2887	2024	48	106,0	55,5	15
7655	3646	4642	2110	1487	532	108,9	55,2	16
4652	2181	2915	1138	787	15	104,3	58,7	17
2724	1305	1669	711	499	365	109,4	60,1	18
10165	4759	6139	2647	1868	79	105,6	52,3	19
8658	4108	5268	2286	1614	410	107,2	52,7	20
1659	732	1035	391	272	17	94,2	56,4	21
2868	1249	1688	706	500	19	94,8	52,4	22
<b>51080</b>	<b>24270</b>	<b>30593</b>	<b>14492</b>	<b>10153</b>	<b>110</b>	<b>107,9</b>	<b>55,9</b>	<b>23</b>
29699	14264	17436	9796	6873	1827	111,6	57,9	24
3262	1489	2026	804	549	45	99,1	60,5	25
1526	702	927	426	291	433	102,1	61,7	26
3638	1705	2235	842	584	44	103,2	55,0	27
6863	3280	4169	1404	975	72	105,0	50,6	28
2677	1215	1703	598	419	28	98,8	53,0	29
2486	1146	1577	500	361	35	98,8	51,2	30
2455	1171	1447	548	392	64	110,9	49,3	31

TABL. 1 /16/. POWIERZCHNIA I LUDNOŚĆ W 2013 R. (cd.)

Stan w dniu 31 XII  
 AREA AND POPULATION IN 2013 (cont.)  
 As of 31 XII

Lp. No.	WYSZCZEGÓLNIENIE SPECIFICATION	Powierzchnia w km <sup>2</sup> Area in km <sup>2</sup>	ogółem grand total	mężczyźni males	kobiety females	Ludność w wieku	
						przedprodukcyjnym pre-working	
						razem total	w tym kobiety of which females
<b>PODREGION (SUBREGION) KOSZALIŃSKI (cd.)</b>							
<b>1</b>	<b>Powiat koszaliński</b> .....	<b>1653</b>	<b>65981</b>	<b>32952</b>	<b>33029</b>	<b>12732</b>	<b>6225</b>
	Gminy miejsko-wiejskie: <i>Urban-rural gminas:</i>						
2	Bobolice .....	368	9583	4862	4721	1830	889
3	w tym miasto .....	5	4218	2046	2172	696	350
	<i>of which city</i>						
4	Polanów .....	393	9080	4591	4489	1794	862
5	w tym miasto .....	7	3028	1530	1498	594	262
	<i>of which city</i>						
6	Sianów .....	227	13758	6810	6948	2676	1342
7	w tym miasto .....	16	6681	3230	3451	1225	621
	<i>of which city</i>						
	Gminy wiejskie: <i>Rural gminas:</i>						
8	Będzino .....	166	8555	4295	4260	1628	777
9	Biesiekierz .....	117	6420	3219	3201	1287	603
10	Manowo .....	187	6870	3407	3463	1409	724
11	Mielno .....	62	5056	2463	2593	790	383
12	Świeszyno .....	133	6659	3305	3354	1318	645
<b>13</b>	<b>Powiat sławieński</b> .....	<b>1043</b>	<b>57855</b>	<b>28503</b>	<b>29352</b>	<b>11194</b>	<b>5436</b>
	Gminy miejskie: <i>Urban gminas:</i>						
14	Darłowo .....	20	14229	6929	7300	2386	1137
15	Sławno .....	16	12898	6170	6728	2319	1134
	Gminy wiejskie: <i>Rural gminas:</i>						
16	Darłowo .....	269	8030	4036	3994	1663	800
17	Malechowo .....	227	6585	3295	3290	1353	668
18	Postomino .....	227	7079	3501	3578	1545	754
19	Sławno .....	284	9034	4572	4462	1928	943
<b>20</b>	<b>Powiat szczecinecki</b> .....	<b>1766</b>	<b>79104</b>	<b>38559</b>	<b>40545</b>	<b>14626</b>	<b>7097</b>
	Gmina miejska: <i>Urban gmina:</i>						
21	Szczecinek .....	48	40620	19326	21294	7032	3372
	Gminy miejsko-wiejskie: <i>Urban-rural gminas:</i>						
22	Barwice .....	259	8858	4424	4434	1737	842
23	w tym miasto .....	8	3851	1879	1972	689	333
	<i>of which city</i>						
24	Biały Bór .....	270	5345	2690	2655	1042	523
25	w tym miasto .....	13	2229	1076	1153	440	229
	<i>of which city</i>						
26	Borne Sulinowo .....	484	9856	4822	5034	1831	911
27	w tym miasto .....	18	4905	2303	2602	888	460
	<i>of which city</i>						
	Gminy wiejskie: <i>Rural gminas:</i>						
28	Grzmiąca .....	205	5007	2541	2466	988	473
29	Szczecinek .....	500	9418	4756	4662	1996	976
<b>30</b>	<b>Powiat świdwiński</b> .....	<b>1093</b>	<b>48582</b>	<b>23988</b>	<b>24594</b>	<b>8842</b>	<b>4289</b>
	Gmina miejska: <i>Urban gmina:</i>						
31	Świdwin .....	22	15725	7571	8154	2820	1402
	Gmina miejsko-wiejska <i>Urban-rural gmina:</i>						
32	Połczyn-Zdrój .....	344	15813	7738	8075	2640	1253
33	w tym miasto .....	8	8444	4005	4439	1272	603
	<i>of which city</i>						
	Gminy wiejskie: <i>Rural gminas:</i>						
34	Brzeźno .....	111	2880	1451	1429	598	288
35	Rąbino .....	180	3836	1989	1847	749	344
36	Sławoborze .....	189	4215	2121	2094	816	396
37	Świdwin .....	247	6113	3118	2995	1219	606

Population aged								Lp. No.
produkcyjnym working			poprodukcyjnym post-working		na 1 km <sup>2</sup> per 1 km <sup>2</sup>	na 100 męż- czyzn przypada kobiet per 100 males	w wieku niepro- dukcyjnym na 100 osób w wieku produkcyjnym in non-working age per 100 persons at working age	
razem total	w tym kobiety of which females	z razem w wieku mobilnym of total at mobility age	razem total	w tym kobiety of which females				
<b>43741</b>	<b>20198</b>	<b>26988</b>	<b>9508</b>	<b>6606</b>	<b>40</b>	<b>100,2</b>	<b>50,8</b>	<b>1</b>
6264	2815	3911	1489	1017	26	97,1	53,0	2
2807	1330	1724	715	492	884	106,2	50,3	3
5948	2706	3592	1338	921	23	97,8	52,7	4
2011	946	1236	423	290	411	97,9	50,6	5
9205	4286	5776	1877	1320	61	102,0	49,5	6
4475	2114	2763	981	716	421	106,8	49,3	7
5693	2644	3475	1234	839	51	99,2	50,3	8
4281	1991	2615	852	607	55	99,4	50,0	9
4545	2089	2840	916	650	36	101,6	51,2	10
3294	1536	1956	972	674	81	105,3	53,5	11
4511	2131	2823	830	578	50	101,5	47,6	12
<b>37124</b>	<b>17179</b>	<b>22864</b>	<b>9537</b>	<b>6737</b>	<b>55</b>	<b>103,0</b>	<b>55,8</b>	<b>13</b>
9096	4223	5342	2747	1940	704	105,4	56,4	14
8043	3789	4897	2536	1805	815	109,0	60,4	15
5237	2404	3270	1130	790	30	99,0	53,3	16
4253	1945	2648	979	677	29	99,8	54,8	17
4548	2106	2871	986	718	31	102,2	55,7	18
5947	2712	3836	1159	807	32	97,6	51,9	19
<b>50634</b>	<b>23799</b>	<b>31009</b>	<b>13844</b>	<b>9649</b>	<b>45</b>	<b>105,2</b>	<b>56,2</b>	<b>20</b>
25862	12426	15680	7726	5496	838	110,2	57,1	21
5789	2668	3546	1332	924	34	100,2	53,0	22
2536	1220	1545	626	419	512	104,9	51,9	23
3486	1578	2041	817	554	20	98,7	53,3	24
1449	687	804	340	237	174	107,2	53,8	25
6065	2833	3795	1960	1290	20	104,4	62,5	26
2815	1378	1802	1202	764	270	113,0	74,2	27
3237	1455	1989	782	538	24	97,0	54,7	28
6195	2839	3958	1227	847	19	98,0	52,0	29
<b>31492</b>	<b>14503</b>	<b>19108</b>	<b>8248</b>	<b>5802</b>	<b>44</b>	<b>102,5</b>	<b>54,3</b>	<b>30</b>
10217	4873	6211	2688	1879	703	107,7	53,9	31
10173	4695	6150	3000	2127	46	104,4	55,4	32
5325	2503	3164	1847	1333	1171	110,8	58,6	33
1840	826	1121	442	315	26	98,5	56,5	34
2454	1071	1480	633	432	21	92,9	56,3	35
2775	1259	1685	624	439	22	98,7	51,9	36
4033	1779	2461	861	610	25	96,1	51,6	37



TABL. 1 /16/. **POWIERZCHNIA I LUDNOŚĆ W 2013 R. (cd.)**

Stan w dniu 31 XII

**AREA AND POPULATION IN 2013 (cont.)**

As of 31 XII

Lp. No.	WYSZCZEGÓLNIENIE SPECIFICATION	Powierzchnia w km <sup>2</sup> Area in km <sup>2</sup>	Ludność				
			ogółem grand total	mężczyźni males	kobiety females	w wieku przedprodukcyjnym pre-working	
						razem total	w tym kobiety of which females
<b>PODREGION (SUBREGION)</b>							
<b>KOSZALIŃSKI (dok.)</b>							
1	<b>Powiat walecki</b> .....	<b>1415</b>	<b>54597</b>	<b>26625</b>	<b>27972</b>	<b>10295</b>	<b>5069</b>
Gmina miejska: <i>Urban gmina:</i>							
2	Walcz .....	38	26231	12560	13671	4553	2234
Gminy miejsko-wiejskie:							
<i>Urban-rural gminas:</i>							
3	Człopa .....	349	5066	2492	2574	1005	472
4	w tym miasto .....	7	2342	1110	1232	424	194
<i>of which city</i>							
5	Mirosławiec .....	203	5577	2741	2836	1192	610
6	w tym miasto .....	2	3037	1496	1541	629	325
<i>of which city</i>							
7	Tuczno .....	250	5053	2509	2544	933	449
8	w tym miasto .....	9	1974	945	1029	329	170
<i>of which city</i>							
Gmina wiejska: <i>Rural gmina:</i>							
9	Walcz .....	575	12670	6323	6347	2612	1304
<b>Miasto na prawach powiatu</b>							
<b>(City with powiat status)</b>							
10	<b>Koszalin</b> .....	<b>98</b>	<b>109170</b>	<b>51619</b>	<b>57551</b>	<b>16966</b>	<b>8173</b>
<b>PODREGION (SUBREGION)</b>							
11	<b>STARGARDZKI</b> .....	<b>6838</b>	<b>378523</b>	<b>187204</b>	<b>191319</b>	<b>70143</b>	<b>33995</b>
12	<b>Powiat choszczeński</b> .....	<b>1328</b>	<b>49929</b>	<b>24913</b>	<b>25016</b>	<b>9254</b>	<b>4479</b>
Gminy miejsko-wiejskie:							
<i>Urban-rural gminas:</i>							
13	Choszczno .....	246	22340	10949	11391	4107	1989
14	w tym miasto .....	10	15716	7599	8117	2665	1298
<i>of which city</i>							
15	Drawno .....	321	5236	2644	2592	880	434
16	w tym miasto .....	5	2335	1210	1125	371	181
<i>of which city</i>							
17	Pelczyce .....	201	8001	4066	3935	1611	768
18	w tym miasto .....	13	2653	1336	1317	442	209
<i>of which city</i>							
19	Recz .....	180	5693	2836	2857	1080	553
20	w tym miasto .....	12	2977	1459	1518	526	267
<i>of which city</i>							
Gminy wiejskie: <i>Rural gminas:</i>							
21	Bierzwnik .....	240	4828	2479	2349	878	410
22	Krzęcin .....	140	3831	1939	1892	698	325
23	<b>Powiat gryficki</b> .....	<b>1017</b>	<b>61672</b>	<b>30510</b>	<b>31162</b>	<b>11696</b>	<b>5742</b>
Gminy miejsko-wiejskie:							
<i>Urban-rural gminas:</i>							
24	Gryfice .....	261	24013	11691	12322	4414	2158
25	w tym miasto .....	12	16898	8075	8823	2872	1425
<i>of which city</i>							
26	Ploty .....	239	9144	4500	4644	1912	984
27	w tym miasto .....	4	4092	1980	2112	745	366
<i>of which city</i>							
28	Trzebiatów .....	225	16653	8393	8260	3022	1476
29	w tym miasto .....	10	10202	5097	5105	1816	898
<i>of which city</i>							
Gminy wiejskie: <i>Rural gminas:</i>							
30	Brojce .....	118	3829	1966	1863	844	398
31	Karnice .....	133	4216	2092	2124	826	405
32	Rewal .....	41	3817	1868	1949	678	321

Population aged								Lp. No.
produkcyjnym working			poprodukcyjnym post-working		na 1 km <sup>2</sup> per 1 km <sup>2</sup>	na 100 męż- czyzn przypada kobiet females per 100 males	w wieku niepro- dukcyjnym na 100 osób w wieku produkcyjnym in non-working age per 100 persons at working age	
razem total	w tym kobiety of which females	z razem w wieku mobilnym of total at mobility age	razem total	w tym kobiety of which females				
<b>35249</b>	<b>16504</b>	<b>21732</b>	<b>9053</b>	<b>6399</b>	<b>39</b>	<b>105,1</b>	<b>54,9</b>	<b>1</b>
16847	8017	10249	4831	3420	687	108,8	55,7	2
3251	1525	1988	810	577	15	103,3	55,8	3
1502	738	881	416	300	374	111,0	55,9	4
3560	1647	2257	825	579	27	103,5	56,7	5
1938	893	1188	470	323	1426	103,0	56,7	6
3236	1467	2012	884	628	20	101,4	56,1	7
1268	593	762	377	266	214	108,9	55,7	8
8355	3848	5226	1703	1195	22	100,4	51,6	9
<b>68889</b>	<b>33116</b>	<b>42786</b>	<b>23315</b>	<b>16262</b>	<b>1110</b>	<b>111,5</b>	<b>58,5</b>	<b>10</b>
<b>245316</b>	<b>113085</b>	<b>150783</b>	<b>63064</b>	<b>44239</b>	<b>55</b>	<b>102,2</b>	<b>54,3</b>	<b>11</b>
<b>32454</b>	<b>14858</b>	<b>20063</b>	<b>8221</b>	<b>5679</b>	<b>38</b>	<b>100,4</b>	<b>53,8</b>	<b>12</b>
14459	6797	8946	3774	2605	91	104,0	54,5	13
10203	4863	6200	2848	1956	1641	106,8	54,0	14
3476	1533	2070	880	625	16	98,0	50,6	15
1536	654	908	428	290	464	93,0	52,0	16
5178	2339	3263	1212	828	40	96,8	54,5	17
1807	816	1109	404	292	203	98,6	46,8	18
3722	1675	2310	891	629	32	100,7	53,0	19
1965	903	1216	486	348	240	104,0	51,5	20
3085	1356	1918	865	583	20	94,8	56,5	21
2534	1158	1556	599	409	27	97,6	51,2	22
<b>40135</b>	<b>18432</b>	<b>24514</b>	<b>9841</b>	<b>6988</b>	<b>61</b>	<b>102,1</b>	<b>53,7</b>	<b>23</b>
15513	7246	9406	4086	2918	92	105,4	54,8	24
10850	5133	6503	3176	2265	1363	109,3	55,7	25
5918	2711	3693	1314	949	38	103,2	54,5	26
2649	1237	1611	698	509	993	106,7	54,5	27
11038	4969	6707	2593	1815	74	98,4	50,9	28
6720	3036	4053	1666	1171	995	100,2	51,8	29
2448	1083	1562	537	382	32	94,8	56,4	30
2757	1266	1688	633	453	32	101,5	52,9	31
2461	1157	1458	678	471	94	104,3	55,1	32

TABL. 1 /16/. **POWIERZCHNIA I LUDNOŚĆ W 2013 R. (cd.)**  
Stan w dniu 31 XII  
**AREA AND POPULATION IN 2013 (cont.)**  
As of 31 XII

Lp. No.	WYSZCZEGÓLNIENIE SPECIFICATION	Powierzchnia w km <sup>2</sup> Area in km <sup>2</sup>	Ludność				w wieku	
			ogółem grand total	mężczyźni males	kobiety females	przedprodukcyjnym pre-working		
						razem total	w tym kobiety of which females	
	<b>PODREGION (SUBREGION) STARGARDZKI (cd.)</b>							
<b>1</b>	<b>Powiat łobeski .....</b>	<b>1065</b>	<b>37966</b>	<b>18846</b>	<b>19120</b>	<b>7097</b>	<b>3429</b>	
	Gminy miejsko-wiejskie:							
	<i>Urban-rural gminas:</i>							
2	Dobra .....	116	4482	2236	2246	818	398	
3	w tym miasto .....	2	2347	1151	1196	414	201	
	<i>of which city</i>							
4	Łobez .....	227	14356	7036	7320	2625	1256	
5	w tym miasto .....	13	10438	5004	5434	1795	862	
	<i>of which city</i>							
6	Resko .....	285	8229	4088	4141	1571	766	
7	w tym miasto .....	4	4356	2125	2231	702	350	
	<i>of which city</i>							
8	Węgorzyno .....	256	7191	3631	3560	1383	661	
9	w tym miasto .....	7	2909	1430	1479	562	263	
	<i>of which city</i>							
	Gmina wiejska: <i>Rural gmina:</i>							
10	Radowo Małe .....	181	3708	1855	1853	700	348	
<b>11</b>	<b>Powiat myśliborski .....</b>	<b>1182</b>	<b>67698</b>	<b>33413</b>	<b>34285</b>	<b>12605</b>	<b>6010</b>	
	Gminy miejsko-wiejskie:							
	<i>Urban-rural gminas:</i>							
12	Barlinek .....	259	19810	9776	10034	3709	1784	
13	w tym miasto .....	17	14263	6979	7284	2539	1190	
	<i>of which city</i>							
14	Dębno .....	318	20975	10287	10688	4021	1898	
15	w tym miasto .....	20	14043	6762	7281	2523	1225	
	<i>of which city</i>							
16	Myślibórz .....	329	20584	10122	10462	3620	1737	
17	w tym miasto .....	15	11614	5548	6066	1797	858	
	<i>of which city</i>							
	Gminy wiejskie: <i>Rural gminas:</i>							
18	Boleszkowice .....	130	2937	1507	1430	552	261	
19	Nowogródek Pomorski .....	146	3392	1721	1671	703	330	
<b>20</b>	<b>Powiat pyrzycki .....</b>	<b>726</b>	<b>40532</b>	<b>20287</b>	<b>20245</b>	<b>7539</b>	<b>3639</b>	
	Gminy miejsko-wiejskie:							
	<i>Urban-rural gminas:</i>							
21	Lipiany .....	95	6093	3046	3047	1079	492	
22	w tym miasto .....	5	4085	1992	2093	670	322	
	<i>of which city</i>							
23	Pyrzyce .....	204	19741	9769	9972	3575	1741	
24	w tym miasto .....	39	12816	6232	6584	2170	1041	
	<i>of which city</i>							
	Gminy wiejskie: <i>Rural gminas:</i>							
25	Bielice .....	84	3136	1572	1564	652	316	
26	Kozielice .....	95	2620	1326	1294	529	252	
27	Przelewice .....	162	5351	2749	2602	1015	508	
28	Warnice .....	86	3591	1825	1766	689	330	
<b>29</b>	<b>Powiat stargardzki .....</b>	<b>1520</b>	<b>120726</b>	<b>59235</b>	<b>61491</b>	<b>21952</b>	<b>10696</b>	
	Gmina miejska: <i>Urban gmina:</i>							
30	Stargard Szczeciński .....	48	69328	33445	35883	11757	5663	
	Gminy miejsko-wiejskie:							
	<i>Urban-rural gminas:</i>							
31	Chociwel .....	161	5962	2981	2981	1092	553	
32	w tym miasto .....	4	3206	1570	1636	549	280	
	<i>of which city</i>							

Population aged								Lp. No.
produkcyjnym working			poprodukcyjnym post-working		na 1 km <sup>2</sup> per 1 km <sup>2</sup>	na 100 mę- czyzn przypada kobiet females per 100 males	w wieku niepro- dukcyjnym na 100 osób w wieku produkcyjnym in non-working age per 100 persons at working age	
razem total	w tym kobiety of which females	z razem w wieku mobilnym of total at mobility age	razem total	w tym kobiety of which females				
<b>24352</b>	<b>11079</b>	<b>14766</b>	<b>6517</b>	<b>4612</b>	<b>36</b>	<b>101,5</b>	<b>55,9</b>	<b>1</b>
2940	1316	1841	724	532	39	100,4	52,4	2
1503	680	919	430	315	990	103,9	56,2	3
9213	4287	5525	2518	1777	63	104,0	55,8	4
6683	3182	3949	1960	1390	813	108,6	56,2	5
5215	2354	3114	1443	1021	29	101,3	57,8	6
2804	1290	1599	850	591	970	105,0	55,3	7
4567	2035	2814	1241	864	28	98,0	57,5	8
1866	868	1149	481	348	425	103,4	55,9	9
2417	1087	1472	591	418	21	99,9	53,4	10
<b>43765</b>	<b>20294</b>	<b>26786</b>	<b>11328</b>	<b>7981</b>	<b>57</b>	<b>102,6</b>	<b>54,7</b>	<b>11</b>
12792	5946	7879	3309	2304	77	102,6	54,9	12
9128	4283	5611	2596	1811	813	104,4	56,3	13
13499	6319	8374	3455	2471	66	103,9	55,4	14
8999	4258	5519	2521	1798	720	107,7	56,1	15
13304	6164	7900	3660	2561	63	103,4	54,7	16
7423	3520	4320	2394	1688	772	109,3	56,5	17
1940	850	1181	445	319	23	94,9	51,4	18
2230	1015	1452	459	326	23	97,1	52,1	19
<b>26142</b>	<b>11836</b>	<b>16189</b>	<b>6851</b>	<b>4770</b>	<b>56</b>	<b>99,8</b>	<b>55,0</b>	<b>20</b>
3922	1787	2402	1092	768	64	100,0	55,4	21
2625	1208	1579	790	563	737	105,1	55,6	22
12646	5784	7811	3520	2447	97	102,1	56,1	23
8156	3798	5012	2490	1745	330	105,6	57,1	24
2055	947	1305	429	301	37	99,5	52,6	25
1655	734	1036	436	308	28	97,6	58,3	26
3503	1528	2151	833	566	33	94,7	52,8	27
2361	1056	1484	541	380	42	96,8	52,1	28
<b>78468</b>	<b>36586</b>	<b>48465</b>	<b>20306</b>	<b>14209</b>	<b>79</b>	<b>103,8</b>	<b>53,9</b>	<b>29</b>
44660	21185	27331	12911	9035	1442	107,3	55,2	30
3913	1758	2383	957	670	37	100,0	52,4	31
2181	1021	1302	476	335	874	104,2	47,0	32

TABL. 1 /16/. **POWIERZCHNIA I LUDNOŚĆ W 2013 R. (cd.)**  
Stan w dniu 31 XII  
**AREA AND POPULATION IN 2013 (cont.)**  
As of 31 XII

Lp. No.	WYSZCZEGÓLNIENIE SPECIFICATION	Powierzchnia w km <sup>2</sup> Area in km <sup>2</sup>	Ludność				
			ogółem grand total	mężczyźni males	kobiety females	w wieku przedprodukcyjnym pre-working	
						razem total	w tym kobiety of which females
<b>PODREGION (SUBREGION)</b>							
<b>STARGARDZKI (dok.)</b>							
Gminy miejsko-wiejskie: (dok.) Urban-rural gminas: (cont.)							
1	Dobrzany .....	135	5065	2551	2514	951	460
2	w tym miasto .....	5	2387	1207	1180	372	167
	of which city						
3	Ińsko .....	151	3554	1786	1768	591	286
4	w tym miasto .....	7	2035	1005	1030	309	147
	of which city						
5	Suchań .....	133	4333	2177	2156	810	411
6	w tym miasto .....	4	1466	722	744	248	132
	of which city						
Gminy wiejskie: Rural gminas:							
7	Dolice .....	237	8081	4054	4027	1662	789
8	Kobylanka .....	122	4905	2428	2477	974	481
9	Marianowo .....	102	3211	1559	1652	661	343
10	Stara Dąbrowa .....	113	3711	1896	1815	791	394
11	Stargard Szczeciński .....	318	12576	6358	6218	2663	1316
<b>12</b>	<b>PODREGION (SUBREGION)</b> <b>M. SZCZECIN .....</b>	<b>301</b>	<b>408172</b>	<b>194002</b>	<b>214170</b>	<b>63198</b>	<b>30861</b>
Miasto na prawach powiatu (City with powiat status)							
13	Szczecin .....	301	408172	194002	214170	63198	30861
<b>14</b>	<b>PODREGION (SUBREGION)</b> <b>SZCZECIŃSKI .....</b>	<b>5351</b>	<b>329951</b>	<b>162541</b>	<b>167410</b>	<b>61244</b>	<b>29875</b>
<b>15</b>	<b>Powiat goleniowski .....</b>	<b>1616</b>	<b>82270</b>	<b>40603</b>	<b>41667</b>	<b>15999</b>	<b>7820</b>
Gminy miejsko-wiejskie: Urban-rural gminas:							
16	Goleniów .....	443	35533	17432	18101	6877	3355
17	w tym miasto .....	12	22776	10956	11820	4084	1986
	of which city						
18	Maszewo .....	210	8717	4363	4354	1882	916
19	w tym miasto .....	6	3337	1594	1743	727	362
	of which city						
20	Nowogard .....	339	24955	12265	12690	4656	2295
21	w tym miasto .....	12	16937	8210	8727	2846	1403
	of which city						
Gminy wiejskie: Rural gminas:							
22	Osina .....	102	3002	1493	1509	638	309
23	Przybiernów .....	229	5206	2657	2549	1011	491
24	Stepnica .....	293	4857	2393	2464	935	454
<b>25</b>	<b>Powiat gryfiński .....</b>	<b>1870</b>	<b>83880</b>	<b>41655</b>	<b>42225</b>	<b>15780</b>	<b>7690</b>
Gminy miejsko-wiejskie: Urban-rural gminas:							
26	Cedynia .....	181	4405	2204	2201	838	418
27	w tym miasto .....	2	1651	821	830	298	157
	of which city						
28	Chojna .....	332	13969	6847	7122	2661	1339
29	w tym miasto .....	12	7303	3531	3772	1356	678
	of which city						
30	Gryfino .....	254	32147	15814	16333	5860	2871
31	w tym miasto .....	10	21578	10511	11067	3759	1833
	of which city						
32	Mieszkowice .....	239	7415	3736	3679	1443	673
33	w tym miasto .....	5	3603	1789	1814	697	318
	of which city						

Population aged								Lp. No.
produkcyjnym working			poprodukcyjnym post-working		na 1 km <sup>2</sup> per 1 km <sup>2</sup>	na 100 męż- czyzn przypada kobiet females per 100 males	w wieku niepro- dukcyjnym na 100 osób w wieku produkcyjnym in non-working age per 100 persons at working age	
razem total	w tym kobiety of which females	z razem w wieku mobilnym of total at mobility age	razem total	w tym kobiety of which females				
3308	1496	2069	806	558	38	98,5	53,1	1
1630	745	982	385	268	447	97,8	46,4	2
2306	1030	1380	657	452	24	99,0	54,1	3
1343	619	789	383	264	272	102,5	51,5	4
2851	1276	1769	672	469	33	99,0	52,0	5
986	447	599	232	165	411	103,0	48,7	6
5258	2416	3309	1161	822	34	99,3	53,7	7
3250	1515	2003	681	481	40	102,0	50,9	8
2098	997	1310	452	312	31	106,0	53,1	9
2446	1097	1539	474	324	33	95,7	51,7	10
8378	3816	5372	1535	1086	39	97,8	50,1	11
<b>258846</b>	<b>123512</b>	<b>161005</b>	<b>86128</b>	<b>59797</b>	<b>1358</b>	<b>110,4</b>	<b>57,7</b>	<b>12</b>
<b>258846</b>	<b>123512</b>	<b>161005</b>	<b>86128</b>	<b>59797</b>	<b>1358</b>	<b>110,4</b>	<b>57,7</b>	<b>13</b>
<b>216205</b>	<b>100848</b>	<b>132958</b>	<b>52502</b>	<b>36687</b>	<b>62</b>	<b>103,0</b>	<b>52,6</b>	<b>14</b>
<b>53290</b>	<b>24712</b>	<b>33371</b>	<b>12981</b>	<b>9135</b>	<b>51</b>	<b>102,6</b>	<b>54,4</b>	<b>15</b>
22957	10770	14346	5699	3976	80	103,8	54,8	16
14461	6880	9032	4231	2954	1933	107,9	57,5	17
5594	2581	3658	1241	857	41	99,8	55,8	18
2088	1009	1379	522	372	602	109,3	59,8	19
16202	7472	10074	4097	2923	74	103,5	54,0	20
11053	5150	6700	3038	2174	1361	106,3	53,2	21
1926	891	1237	438	309	30	101,1	55,9	22
3401	1500	2089	794	558	23	95,9	53,1	23
3210	1498	1967	712	512	17	103,0	51,3	24
<b>54882</b>	<b>25300</b>	<b>33899</b>	<b>13218</b>	<b>9235</b>	<b>45</b>	<b>101,4</b>	<b>52,8</b>	<b>25</b>
2899	1300	1766	668	483	24	99,9	51,9	26
1134	512	678	219	161	989	101,1	45,6	27
9176	4281	5657	2132	1502	42	104,0	52,2	28
4831	2291	3025	1116	803	603	106,8	51,2	29
21058	9839	13038	5229	3623	127	103,3	52,7	30
14095	6650	8623	3724	2584	2252	105,3	53,1	31
4858	2222	3049	1114	784	31	98,5	52,6	32
2387	1128	1502	519	368	762	101,4	50,9	33

TABL. 1 /16/. **POWIERZCHNIA I LUDNOŚĆ W 2013 R. (dok.)**  
Stan w dniu 31 XII  
**AREA AND POPULATION IN 2013 (cont.)**  
As of 31 XII

Lp. No.	WYSZCZEGÓLNIENIE SPECIFICATION	Powierzchnia w km <sup>2</sup> Area in km <sup>2</sup>	ogółem grand total	mężczyźni males	kobiety females	Ludność w wieku	
						przedprodukcyjnym pre-working	
						razem total	w tym kobiety of which females
<b>PODREGION (SUBREGION) SZCZECIŃSKI (dok.)</b>							
<b>Powiat gryfiński (dok.)</b>							
Gminy miejsko-wiejskie: (dok.) Urban-rural gminas: (cont.)							
1	Moryń .....	125	4370	2135	2235	808	401
2	w tym miasto .....	6	1600	734	866	253	127
	of which city						
3	Trzcieńsko-Zdrój .....	170	5628	2831	2797	1086	506
4	w tym miasto .....	2	2460	1215	1245	427	203
	of which city						
Gminy wiejskie: Rural gminas:							
5	Banie .....	206	6473	3291	3182	1265	608
6	Stare Czarnowo .....	153	3875	2016	1859	696	323
7	Widuchowa .....	210	5598	2781	2817	1123	551
8	<b>Powiat kamiński .....</b>	<b>1003</b>	<b>47947</b>	<b>23583</b>	<b>24364</b>	<b>8120</b>	<b>3985</b>
Gminy miejsko-wiejskie: Urban-rural gminas:							
9	Dziwnów .....	38	4024	1989	2035	587	292
10	w tym miasto .....	6	2736	1348	1388	397	189
	of which city						
11	Golczewo .....	175	6061	3086	2975	1086	487
12	w tym miasto .....	7	2763	1381	1382	477	204
	of which city						
13	Kamień Pomorski .....	209	14504	7064	7440	2318	1136
14	w tym miasto .....	11	9070	4355	4715	1286	618
	of which city						
15	Międzyzdroje .....	114	6596	3104	3492	980	496
16	w tym miasto .....	5	5425	2563	2922	776	397
	of which city						
17	Wolin .....	327	12447	6182	6265	2288	1151
18	w tym miasto .....	14	4999	2426	2573	851	426
	of which city						
Gmina wiejska: Rural gmina:							
19	Świerzno .....	140	4315	2158	2157	861	423
20	<b>Powiat policki .....</b>	<b>665</b>	<b>74483</b>	<b>36697</b>	<b>37786</b>	<b>15265</b>	<b>7412</b>
Gminy miejsko-wiejskie: Urban-rural gminas:							
21	Nowe Warpno .....	198	1672	833	839	298	140
22	w tym miasto .....	25	1231	609	622	220	104
	of which city						
23	Police .....	252	41911	20657	21254	7734	3727
24	w tym miasto .....	37	33625	16495	17130	6090	2952
	of which city						
Gminy wiejskie: Rural gminas:							
25	Dobra (Szczecińska) .....	110	19301	9506	9795	4550	2214
26	Kolbaskowo .....	105	11599	5701	5898	2683	1331
<b>Miasto na prawach powiatu (City with powiat status)</b>							
27	<b>Świnoujście .....</b>	<b>197</b>	<b>41371</b>	<b>20003</b>	<b>21368</b>	<b>6080</b>	<b>2968</b>

Population aged								
produkcyjnym working			poprodukcyjnym post-working		na 1 km <sup>2</sup> per 1 km <sup>2</sup>	na 100 mężczyzn przypada kobiet females per 100 males	w wieku nieprodukcyjnym na 100 osób w wieku produkcyjnym in non-working age per 100 persons at working age	Lp. No.
razem total	w tym kobiety of which females	z razem w wieku mobilnym of total at mobility age	razem total	w tym kobiety of which females				
2888	1358	1758	674	476	35	104,7	51,3	1
1070	539	641	277	200	289	118,0	49,5	2
3558	1619	2152	984	672	33	98,8	58,2	3
1544	707	873	489	335	1056	102,5	59,3	4
4235	1887	2605	973	687	31	96,7	52,8	5
2540	1110	1566	639	426	25	92,2	52,6	6
3670	1684	2308	805	582	27	101,3	52,5	7
<b>31498</b>	<b>14507</b>	<b>18692</b>	<b>8329</b>	<b>5872</b>	<b>48</b>	<b>103,3</b>	<b>52,2</b>	<b>8</b>
2710	1239	1542	727	504	107	102,3	48,5	9
1799	820	1038	540	379	551	103,0	52,1	10
4008	1799	2467	967	689	35	96,4	51,2	11
1824	837	1090	462	341	372	100,1	51,5	12
9414	4363	5651	2772	1941	70	105,3	54,1	13
5884	2767	3457	1900	1330	845	108,3	54,1	14
4351	2098	2452	1265	898	58	112,5	51,6	15
3608	1744	2029	1101	781	1219	114,0	52,0	16
8151	3688	4794	2008	1426	38	101,3	52,7	17
3277	1524	1930	871	623	345	106,1	52,5	18
2864	1320	1786	590	414	31	100,0	50,7	19
<b>50007</b>	<b>23948</b>	<b>31419</b>	<b>9211</b>	<b>6426</b>	<b>112</b>	<b>103,0</b>	<b>48,9</b>	<b>20</b>
1114	514	658	260	185	8	100,7	50,1	21
806	373	472	205	145	50	102,1	52,7	22
28216	13316	16923	5961	4211	167	102,9	48,5	23
22767	10807	13633	4768	3371	901	103,8	47,7	24
12783	6249	8379	1968	1332	175	103,0	51,0	25
7894	3869	5459	1022	698	110	103,5	46,9	26
<b>26528</b>	<b>12381</b>	<b>15577</b>	<b>8763</b>	<b>6019</b>	<b>210</b>	<b>106,8</b>	<b>56,0</b>	<b>27</b>



TABL. 2 /17/. LUDNOŚĆ WEDŁUG PŁCI ORAZ BIOLOGICZNYCH I EDUKACYJNYCH GRUP WIEKU W 2013 R.

Stan w dniu 31 XII

POPULATION BY SEX AND BIOLOGICAL AND EDUCATIONAL AGE GROUPS IN 2013

As of 31 XII

WYSZCZEGÓLNIENIE SPECIFICATION		Biologiczne grupy wieku Biological groups of age			Edukacyjne grupy wieku Educational groups of age				
		0-14 lat	15-64	65 lat i więcej 65 and more	3-6 lat	7-12	13-15	16-18	19-24 lata
o – ogółem k – w tym kobiety	total of which females								
<b>WOJEWÓDZTWO</b>	<b>o</b>	<b>249653</b>	<b>1230436</b>	<b>238772</b>	<b>73235</b>	<b>95607</b>	<b>50378</b>	<b>56700</b>	<b>135389</b>
<b>VOIVODSHIP</b>	<b>k</b>	<b>121493</b>	<b>614192</b>	<b>146223</b>	<b>35823</b>	<b>46274</b>	<b>24499</b>	<b>27806</b>	<b>66226</b>
miasta	o	159187	841615	178888	47819	60138	31091	36065	85799
urban areas	k	77393	427624	109439	23241	29156	15145	17719	42306
wieś	o	90466	388821	59884	25416	35469	19287	20635	49590
rural areas	k	44100	186568	36784	12582	17118	9354	10087	23920
<b>Podregion (Subregion)</b>									
koszaliński	o	<b>88854</b>	<b>431145</b>	<b>82216</b>	<b>25560</b>	<b>34213</b>	<b>18532</b>	<b>21374</b>	<b>49234</b>
	k	<b>43251</b>	<b>215120</b>	<b>50638</b>	<b>12509</b>	<b>16589</b>	<b>9006</b>	<b>10570</b>	<b>24138</b>
Powiaty: Powiats:									
białogardzki	o	7485	35136	6278	2239	2884	1595	1865	4242
	k	3605	17298	3976	1103	1388	747	906	2071
drawski	o	9051	41901	7451	2575	3412	1921	2077	4899
	k	4477	20720	4564	1262	1668	944	1080	2434
kołobrzegi	o	11266	57103	11255	3283	4323	2405	2929	5915
	k	5534	28876	6916	1604	2106	1218	1421	2895
koszaliński	o	10366	48238	7377	2879	4084	2283	2546	5849
	k	5077	23477	4475	1447	1995	1083	1263	2786
ślawieński	o	9080	41293	7482	2487	3525	1934	2225	5106
	k	4394	20276	4682	1217	1713	922	1099	2473
szczecinecki	o	11755	56520	10829	3326	4652	2429	3116	6754
	k	5678	28233	6634	1623	2225	1168	1555	3322
świdwiński	o	7228	34922	6432	2110	2830	1472	1740	4184
	k	3503	17105	3986	1029	1366	724	852	2021
walecki	o	8428	39235	6934	2336	3399	1754	1961	4587
	k	4173	19519	4280	1185	1678	864	953	2273
Miasto na prawach powiatu: City with powiat status:									
Koszalin	o	14195	76797	18178	4325	5104	2739	2915	7698
	k	6810	39616	11125	2039	2450	1336	1441	3863
<b>Podregion (Subregion)</b>									
stargardzki	o	<b>57825</b>	<b>271895</b>	<b>48803</b>	<b>16808</b>	<b>22099</b>	<b>12036</b>	<b>13004</b>	<b>31813</b>
	k	<b>28044</b>	<b>133297</b>	<b>29978</b>	<b>8203</b>	<b>10581</b>	<b>5887</b>	<b>6329</b>	<b>15458</b>
Powiaty: Powiats:									
choszczeński	o	7671	35843	6415	2210	2998	1566	1745	4456
	k	3703	17440	3873	1077	1420	756	868	2135
gryficki	o	9585	44510	7577	2791	3658	2026	2188	5183
	k	4698	21740	4724	1389	1792	982	1100	2506
łobeski	o	5835	27006	5125	1706	2216	1260	1286	3296
	k	2820	13080	3220	800	1059	623	630	1580
myśliborski	o	10368	48552	8778	2982	4007	2166	2316	5562
	k	4961	23893	5431	1439	1908	1012	1065	2764
pyrzycki	o	6230	28899	5403	1797	2387	1306	1376	3513
	k	3026	13897	3322	890	1115	661	657	1695
stargardzki	o	18136	87085	15505	5322	6833	3712	4093	9803
	k	8836	43247	9408	2608	3287	1853	2009	4778

TABL. 2 /17/. **LUDNOŚĆ WEDŁUG PŁCI ORAZ BIOLOGICZNYCH I EDUKACYJNYCH GRUP WIEKU W 2013 R. (dok.)**  
Stan w dniu 31 XII  
**POPULATION BY SEX AND BIOLOGICAL AND EDUCATIONAL AGE GROUPS IN 2013 (cont.)**  
As of 31 XII

WYSZCZEGÓLNIENIE SPECIFICATION		Biologiczne grupy wieku Biological groups of age			Edukacyjne grupy wieku Educational groups of age				
		0-14 lat	15-64	65 lat i więcej 65 and more	3-6 lat	7-12	13-15	16-18	19-24 lata
o – ogółem k – w tym kobiety	total of which females								
<b>Podregion (Subregion)</b>									
<b>m. Szczecin .....</b>		<b>52423</b>	<b>287815</b>	<b>67934</b>	<b>16176</b>	<b>19441</b>	<b>9594</b>	<b>11279</b>	<b>28362</b>
	<b>o</b>								
	<b>k</b>	<b>25597</b>	<b>146970</b>	<b>41603</b>	<b>7892</b>	<b>9511</b>	<b>4609</b>	<b>5497</b>	<b>13925</b>
Miasto na prawach powiatu: City with powiat status:									
Szczecin .....		52423	287815	67934	16176	19441	9594	11279	28362
	<b>o</b>								
	<b>k</b>	25597	146970	41603	7892	9511	4609	5497	13925
<b>Podregion (Subregion)</b>									
<b>szczęciński .....</b>		<b>50551</b>	<b>239581</b>	<b>39819</b>	<b>14691</b>	<b>19854</b>	<b>10216</b>	<b>11043</b>	<b>25980</b>
	<b>o</b>								
	<b>k</b>	<b>24601</b>	<b>118805</b>	<b>24004</b>	<b>7219</b>	<b>9593</b>	<b>4997</b>	<b>5410</b>	<b>12705</b>
Powiaty: Powiats:									
goleniowski .....		13203	59162	9905	3781	5153	2756	2881	6854
	<b>o</b>								
	<b>k</b>	6420	29188	6059	1829	2492	1364	1438	3350
gryfiński .....		13047	60653	10180	3716	5083	2736	2866	6999
	<b>o</b>								
	<b>k</b>	6361	29667	6197	1784	2472	1331	1385	3444
kamieński .....		6752	34864	6331	1953	2665	1364	1434	3906
	<b>o</b>								
	<b>k</b>	3307	17183	3874	970	1299	688	687	1894
policki .....		12603	55277	6603	3754	5003	2387	2679	5493
	<b>o</b>								
	<b>k</b>	6085	27883	3818	1885	2377	1141	1331	2676
Miasto na prawach powiatu: City with powiat status:									
Świnoujście .....		4946	29625	6800	1487	1950	973	1183	2728
	<b>o</b>								
	<b>k</b>	2428	14884	4056	751	953	473	569	1341

TABL. 3 /18/. **RUCH NATURALNY LUDNOŚCI W 2013 R.**  
**VITAL STATISTICS IN 2013**

WYSZCZEGÓLNIENIE SPECIFICATION	Małżeń- stwa Marriages	Urodzenia żywe Live births	Zgony Deaths		Przyrost naturalny Natural increase	Małżeń- stwa Marriages	Urodzenia żywe Live births	Zgony Deaths		Przyrost naturalny Natural increase
			ogółem total	w tym niemowląt of which infants				ogółem total	w tym niemowląt <sup>a</sup> of which infants <sup>a</sup>	
			w liczbach bezwzględnych in absolute numbers					na 1000 ludności per 1000 population		
<b>WOJEWÓDZTWO VOIVODSHIP</b>	<b>7730</b>	<b>15425</b>	<b>16986</b>	<b>77</b>	<b>-1561</b>	<b>4,5</b>	<b>9,0</b>	<b>9,9</b>	<b>5,0</b>	<b>-0,9</b>
miasta <i>urban areas</i>	5239	9847	11801	41	-1954	4,4	8,3	10,0	4,2	-1,7
wieś <i>rural areas</i>	2491	5578	5185	36	393	4,6	10,4	9,6	6,5	0,7
<b>PODREGION (SUBREGION) KOSZALIŃSKI</b>	<b>2748</b>	<b>5326</b>	<b>5880</b>	<b>23</b>	<b>-554</b>	<b>4,6</b>	<b>8,8</b>	<b>9,8</b>	<b>4,3</b>	<b>-0,9</b>
<b>Powiat białogardzki</b>	<b>215</b>	<b>442</b>	<b>514</b>	<b>1</b>	<b>-72</b>	<b>4,4</b>	<b>9,0</b>	<b>10,5</b>	<b>2,3</b>	<b>-1,5</b>
Gmina miejska: <i>Urban gmina:</i>										
Białogard . . . . .	109	194	262	-	-68	4,4	7,8	10,6	-	-2,8
Gminy miejsko- -wiejskie: <i>Urban-rural gminas:</i>										
Karlıno . . . . .	36	107	90	1	17	3,9	11,5	9,7	9,3	1,8
w tym miasto <i>of which city</i>	21	59	49	-	10	3,5	9,9	8,2	-	1,7
Tychowo . . . . .	37	68	77	-	-9	5,2	9,6	10,9	-	-1,3
w tym miasto <i>of which city</i>	11	26	30	-	-4	4,3	10,2	11,8	-	-1,6
Gmina wiejska: <i>Rural gmina:</i>										
Białogard . . . . .	33	73	85	-	-12	4,2	9,2	10,7	-	-1,5
<b>Powiat drawski . .</b>	<b>246</b>	<b>575</b>	<b>623</b>	<b>-</b>	<b>-48</b>	<b>4,2</b>	<b>9,8</b>	<b>10,6</b>	<b>-</b>	<b>-0,8</b>
Gminy miejsko- -wiejskie: <i>Urban-rural gminas:</i>										
Czaplinek . . . . .	51	133	128	-	5	4,3	11,1	10,7	-	0,4
w tym miasto <i>of which city</i>	32	79	75	-	4	4,5	11,0	10,4	-	0,6
Drawsko Pomorskie	66	171	179	-	-8	4,0	10,2	10,7	-	-0,5
w tym miasto <i>of which city</i>	43	123	113	-	10	3,6	10,4	9,5	-	0,8
Kalisz Pomorski	36	78	73	-	5	4,9	10,6	9,9	-	0,7
w tym miasto <i>of which city</i>	23	41	43	-	-2	5,3	9,5	9,9	-	-0,5
Złoceniec . . . . .	67	131	169	-	-38	4,3	8,4	10,9	-	-2,5
w tym miasto <i>of which city</i>	59	119	137	-	-18	4,4	9,0	10,3	-	-1,4
Gminy wiejskie: <i>Rural gminas:</i>										
Ostrowice . . . . .	9	31	27	-	4	3,4	11,7	10,2	-	1,5
Wierzchowo . . . .	17	31	47	-	-16	3,9	7,1	10,7	-	-3,6
<b>Powiat kołobrzesci</b>	<b>364</b>	<b>666</b>	<b>714</b>	<b>2</b>	<b>-48</b>	<b>4,6</b>	<b>8,4</b>	<b>9,0</b>	<b>3,0</b>	<b>-0,6</b>
Gmina miejska: <i>Urban gmina:</i>										
Kołobrzeg . . . . .	223	354	428	1	-74	4,8	7,5	9,1	2,8	-1,6
Gmina miejsko- -wiejska: <i>Urban-rural gmina:</i>										
Gościno . . . . .	23	43	59	-	-16	4,4	8,2	11,2	-	-3,0
w tym miasto <i>of which city</i>	9	26	34	-	-8	3,6	10,3	13,4	-	-3,2

<sup>a</sup> Na 1000 urodzeń żywych.

<sup>a</sup> Per 1000 live births.

TABL. 3 /18/. **RUCH NATURALNY LUDNOŚCI W 2013 R. (cd.)**  
**VITAL STATISTICS IN 2013 (cont.)**

WYSZCZEGÓLNIENIE SPECIFICATION	Małżeń- stwa Marriages	Urodzenia żywe Live births	Zgony Deaths		Przyrost naturalny Natural increase	Małżeń- stwa Marriages	Urodzenia żywe Live births	Zgony Deaths		Przyrost naturalny Natural increase
			ogółem total	w tym niemowląt of which infants				ogółem total	w tym niemowląt <sup>a</sup> of which infants <sup>a</sup>	
			w liczbach bezwzględnych in absolute numbers					na 1000 ludności per 1000 population		
<b>PODREGION (SUBREGION) KOSZALIŃSKI (cd.)</b>										
<b>Powiat kołobrzeski (dok.)</b>										
Gminy wiejskie: Rural gminas:										
Dygowo .....	26	62	53	-	9	4,6	11,0	9,4	-	1,6
Kołobrzeg .....	36	106	83	-	23	3,5	10,3	8,1	-	2,2
Rymań .....	17	38	35	-	3	4,1	9,2	8,5	-	0,7
Siemyśl .....	21	29	27	-	2	5,6	7,7	7,2	-	0,5
Ustronie Morskie	18	34	29	1	5	4,9	9,3	7,9	29,4	1,4
<b>Powiat koszaliński</b>	<b>316</b>	<b>615</b>	<b>581</b>	<b>5</b>	<b>34</b>	<b>4,8</b>	<b>9,3</b>	<b>8,8</b>	<b>8,1</b>	<b>0,5</b>
Gminy miejsko- -wiejskie: Urban-rural gminas:										
Bobolice .....	56	95	116	-	-21	5,8	9,9	12,1	-	-2,2
w tym miasto of which city	22	39	44	-	-5	5,2	9,2	10,4	-	-1,2
Polanów .....	47	93	84	-	9	5,2	10,2	9,2	-	1,0
w tym miasto of which city	22	20	23	-	-3	7,2	6,5	7,5	-	-1,0
Sianów .....	63	120	115	1	5	4,6	8,8	8,4	8,3	0,4
w tym miasto of which city	37	53	53	-	-	5,6	8,0	8,0	-	-
Gminy wiejskie: Rural gminas:										
Będzino .....	45	74	61	-	13	5,3	8,6	7,1	-	1,5
Biesiekierz .....	22	60	55	1	5	3,5	9,5	8,7	16,7	0,8
Manowo .....	30	66	57	-	9	4,4	9,6	8,3	-	1,3
Mielno .....	31	44	43	-	1	6,2	8,8	8,6	-	0,2
Świeszyno .....	22	63	50	3	13	3,3	9,5	7,5	47,6	2,0
<b>Powiat sławieński</b>	<b>270</b>	<b>565</b>	<b>568</b>	<b>2</b>	<b>-3</b>	<b>4,7</b>	<b>9,8</b>	<b>9,8</b>	<b>3,5</b>	<b>-0,1</b>
Gminy miejskie: Urban gminas:										
Darłowo .....	71	114	150	-	-36	5,0	8,0	10,5	-	-2,5
Sławno .....	58	120	149	-	-29	4,5	9,2	11,5	-	-2,2
Gminy wiejskie: Rural gminas:										
Darłowo .....	28	95	67	1	28	3,5	11,8	8,4	10,5	3,5
Malechowo .....	38	60	57	-	3	5,8	9,1	8,7	-	0,5
Postomino .....	31	85	68	-	17	4,4	12,0	9,6	-	2,4
Sławno .....	44	91	77	1	14	4,9	10,1	8,6	11,0	1,6
<b>Powiat szczecinecki ....</b>	<b>391</b>	<b>678</b>	<b>743</b>	<b>5</b>	<b>-65</b>	<b>4,9</b>	<b>8,6</b>	<b>9,4</b>	<b>7,4</b>	<b>-0,8</b>
Gmina miejska: Urban gmina:										
Szczecinek .....	189	332	397	2	-65	4,7	8,2	9,8	6,0	-1,6
Gminy miejsko- -wiejskie: Urban-rural gminas:										
Barwice .....	50	82	72	-	10	5,6	9,3	8,1	-	1,1
w tym miasto of which city	23	26	28	-	-2	6,0	6,8	7,3	-	-0,5

<sup>a</sup> Na 1000 urodzeń żywych.

<sup>a</sup> Per 1000 live births.

TABL. 3 /18/. **RUCH NATURALNY LUDNOŚCI W 2013 R. (cd.)**  
**VITAL STATISTICS IN 2013 (cont.)**

WYSZCZEGÓLNIENIE SPECIFICATION	Małżeń- stwa Marriages	Urodzenia żywe Live births	Zgony Deaths		Przyrost naturalny Natural increase	Małżeń- stwa Marriages	Urodzenia żywe Live births	Zgony Deaths		Przyrost naturalny Natural increase
			ogółem total	w tym niemowląt of which infants				ogółem total	w tym niemowląt <sup>a</sup> of which infants <sup>a</sup>	
			w liczbach bezwzględnych in absolute numbers					na 1000 ludności per 1000 population		
<b>PODREGION (SUBREGION) KOSZALIŃSKI (cd.)</b>										
<b>Powiat szczecinecki (dok.)</b>										
Gminy miejsko- -wiejskie: (dok.)										
<i>Urban-rural gminas:</i> (cont.)										
Biały Bór .....	27	50	40	-	10	5,0	9,3	7,5	-	1,9
w tym miasto of which city	11	16	17	-	-1	4,9	7,1	7,6	-	-0,4
Borne Sulinowo	57	85	98	-	-13	5,8	8,6	9,9	-	-1,3
w tym miasto of which city	29	40	45	-	-5	6,0	8,2	9,2	-	-1,0
Gminy wiejskie:										
<i>Rural gminas:</i>										
Grzmiąca .....	29	47	54	3	-7	5,8	9,4	10,8	63,8	-1,4
Szczecinek .....	39	82	82	-	-	4,1	8,7	8,7	-	-
<b>Powiat świdwiński</b>	<b>234</b>	<b>449</b>	<b>541</b>	<b>2</b>	<b>-92</b>	<b>4,8</b>	<b>9,2</b>	<b>11,1</b>	<b>4,5</b>	<b>-1,9</b>
Gmina miejska:										
<i>Urban gmina:</i>										
Świdwin .....	80	148	142	-	6	5,1	9,4	9,0	-	0,4
Gmina miejsko- -wiejska:										
<i>Urban-rural gmina:</i>										
Połczyn-Zdrój .....	68	125	198	-	-73	4,3	7,9	12,5	-	-4,6
w tym miasto of which city	38	50	108	-	-58	4,5	5,9	12,7	-	-6,8
Gminy wiejskie:										
<i>Rural gminas:</i>										
Brzeżno .....	17	34	36	1	-2	5,8	11,7	12,4	29,4	-0,7
Rąbino .....	19	41	45	-	-4	5,0	10,7	11,8	-	-1,0
Stawoborze .....	15	38	57	-	-19	3,5	9,0	13,5	-	-4,5
Świdwin .....	35	63	63	1	-	5,7	10,3	10,3	15,9	-
<b>Powiat walecki....</b>	<b>257</b>	<b>480</b>	<b>553</b>	<b>3</b>	<b>-73</b>	<b>4,7</b>	<b>8,8</b>	<b>10,1</b>	<b>6,3</b>	<b>-1,3</b>
Gmina miejska:										
<i>Urban gmina:</i>										
Walcz .....	132	213	265	1	-52	5,0	8,1	10,1	4,7	-2,0
Gminy miejsko- -wiejskie:										
<i>Urban-rural gminas :</i>										
Człopa .....	22	54	52	-	2	4,4	10,7	10,3	-	0,4
w tym miasto of which city	16	21	19	-	2	6,9	9,0	8,2	-	0,9
Mirosławiec .....	30	52	61	1	-9	5,4	9,4	11,0	19,2	-1,6
w tym miasto of which city	16	26	35	-	-9	5,3	8,5	11,5	-	-3,0
Tuczno .....	25	40	66	-	-26	4,9	7,9	13,0	-	-5,1
w tym miasto of which city	7	14	28	-	-14	3,5	7,1	14,1	-	-7,1
Gmina wiejska:										
<i>Rural gmina:</i>										
Walcz .....	48	121	109	1	12	3,8	9,5	8,6	8,3	0,9
<b>Miasto na prawach powiatu (City with powiat status)</b>										
<b>Koszalin .....</b>	<b>455</b>	<b>856</b>	<b>1043</b>	<b>3</b>	<b>-187</b>	<b>4,2</b>	<b>7,8</b>	<b>9,5</b>	<b>3,5</b>	<b>-1,7</b>

<sup>a</sup> Na 1000 urodzeń żywych.

<sup>a</sup> Per 1000 live births.

TABL. 3 /18/. **RUCH NATURALNY LUDNOŚCI W 2013 R. (cd.)**  
**VITAL STATISTICS IN 2013 (cont.)**

WYSZCZEGÓLNIENIE SPECIFICATION	Małżeń- stwa Marriages	Urodzenia żywe Live births	Zgony Deaths		Przyrost naturalny Natural increase	Małżeń- stwa Marriages	Urodzenia żywe Live births	Zgony Deaths		Przyrost naturalny Natural increase
			ogółem total	w tym niemowląt of which infants				ogółem total	w tym niemowląt <sup>a</sup> of which infants <sup>a</sup>	
			w liczbach bezwzględnych in absolute numbers					na 1000 ludności per 1000 population		
<b>PODREGION (SUBREGION)</b>										
<b>STARGARDZKI</b>	<b>1801</b>	<b>3632</b>	<b>3806</b>	<b>18</b>	<b>-174</b>	<b>4,8</b>	<b>9,6</b>	<b>10,0</b>	<b>5,0</b>	<b>-0,5</b>
<b>Powiat choszczeński ...</b>	<b>240</b>	<b>488</b>	<b>511</b>	<b>1</b>	<b>-23</b>	<b>4,8</b>	<b>9,8</b>	<b>10,2</b>	<b>2,0</b>	<b>-0,5</b>
Gminy miejsko- -wiejskie:										
<i>Urban-rural gminas:</i>										
Choszczno .....	121	218	201	1	17	5,4	9,8	9,0	4,6	0,8
w tym miasto of which city	82	141	139	1	2	5,2	8,9	8,8	7,1	0,1
Drawno .....	20	47	70	-	-23	3,8	8,9	13,3	-	-4,4
w tym miasto of which city	11	28	30	-	-2	4,7	11,9	12,7	-	-0,8
Pelczyce .....	31	85	84	-	1	3,9	10,6	10,4	-	0,1
w tym miasto of which city	12	24	30	-	-6	4,5	9,0	11,2	-	-2,2
Recz .....	32	51	53	-	-2	5,6	8,9	9,3	-	-0,4
w tym miasto of which city	13	28	29	-	-1	4,4	9,4	9,8	-	-0,3
Gminy wiejskie:										
<i>Rural gminas:</i>										
Bierzwnik .....	16	47	55	-	-8	3,3	9,7	11,4	-	-1,7
Krzęcin .....	20	40	48	-	-8	5,2	10,5	12,6	-	-2,1
<b>Powiat gryficki ...</b>	<b>291</b>	<b>601</b>	<b>638</b>	<b>3</b>	<b>-37</b>	<b>4,7</b>	<b>9,7</b>	<b>10,3</b>	<b>5,0</b>	<b>-0,6</b>
Gminy miejsko- -wiejskie:										
<i>Urban-rural gminas:</i>										
Gryfice .....	124	231	244	1	-13	5,2	9,6	10,2	4,3	-0,5
w tym miasto of which city	92	146	191	-	-45	5,4	8,6	11,3	-	-2,7
Ploty .....	46	104	104	-	-	5,0	11,4	11,4	-	-
w tym miasto of which city	18	38	43	-	-5	4,4	9,3	10,5	-	-1,2
Trzebiatów .....	69	152	182	1	-30	4,1	9,1	10,9	6,6	-1,8
w tym miasto of which city	35	94	116	1	-22	3,4	9,2	11,3	10,6	-2,2
Gminy wiejskie:										
<i>Rural gminas:</i>										
Brojce .....	21	45	37	1	8	5,5	11,7	9,7	22,2	2,1
Karnice .....	16	41	39	-	2	3,8	9,7	9,2	-	0,5
Rewal .....	15	28	32	-	-4	4,0	7,4	8,4	-	-1,1
<b>Powiat łobeski ...</b>	<b>195</b>	<b>360</b>	<b>431</b>	<b>3</b>	<b>-71</b>	<b>5,1</b>	<b>9,5</b>	<b>11,3</b>	<b>8,3</b>	<b>-1,9</b>
Gminy miejsko- -wiejskie:										
<i>Urban-rural gminas:</i>										
Dobra .....	30	38	46	-	-8	6,6	8,4	10,2	-	-1,8
w tym miasto of which city	17	23	20	-	3	7,2	9,7	8,4	-	1,3
Łobez .....	68	139	160	1	-21	4,7	9,7	11,1	7,2	-1,5
w tym miasto of which city	48	92	105	-	-13	4,6	8,8	10,0	-	-1,2
Resko .....	32	70	108	1	-38	3,9	8,5	13,1	14,3	-4,6
w tym miasto of which city	18	27	62	-	-35	4,1	6,2	14,2	-	-8,0
Węgorzyno .....	40	71	78	1	-7	5,6	9,9	10,9	14,1	-1,0
w tym miasto of which city	11	27	25	-	2	3,8	9,3	8,6	-	0,7
Gmina wiejska:										
<i>Rural gmina:</i>										
Radowo Małe ....	25	42	39	-	3	6,8	11,3	10,5	-	0,8

<sup>a</sup> Na 1000 urodzeń żywych.

<sup>a</sup> Per 1000 live births.

TABL. 3 /18/. **RUCH NATURALNY LUDNOŚCI W 2013 R. (cd.)**  
**VITAL STATISTICS IN 2013 (cont.)**

WYSZCZEGÓLNIENIE SPECIFICATION	Małżeń- stwa Marriages	Urodzenia żywe Live births	Zgony Deaths		Przyrost naturalny Natural increase	Małżeń- stwa Marriages	Urodzenia żywe Live births	Zgony Deaths		Przyrost naturalny Natural increase
			ogółem total	w tym niemowląt of which infants				ogółem total	w tym niemowląt <sup>a</sup> of which infants <sup>a</sup>	
			w liczbach bezwzględnych in absolute numbers					na 1000 ludności per 1000 population		
<b>PODREGION (SUBREGION) STARGARDZKI (cd.)</b>										
<b>Powiat myśliborski</b>	<b>308</b>	<b>651</b>	<b>725</b>	<b>6</b>	<b>-74</b>	<b>4,6</b>	<b>9,6</b>	<b>10,7</b>	<b>9,2</b>	<b>-1,1</b>
Gminy miejsko- -wiejskie: <i>Urban-rural gminas:</i>										
Barlinek .....	96	204	180	3	24	4,9	10,3	9,1	14,7	1,2
w tym miasto <i>of which city</i>	66	136	132	1	4	4,6	9,6	9,3	7,4	0,3
Dębno .....	97	205	231	3	-26	4,6	9,8	11,0	14,6	-1,2
w tym miasto <i>of which city</i>	61	130	153	2	-23	4,3	9,3	10,9	15,4	-1,6
Myślibórz .....	90	179	251	-	-72	4,4	8,7	12,2	-	-3,5
w tym miasto <i>of which city</i>	47	87	154	-	-67	4,0	7,5	13,2	-	-5,8
Gminy wiejskie: <i>Rural gminas:</i>										
Boleszkowice ....	8	31	33	-	-2	2,7	10,5	11,2	-	-0,7
Nowogródek Pomorski .....	17	32	30	-	2	5,0	9,5	8,9	-	0,6
<b>Powiat pyrzycki ...</b>	<b>184</b>	<b>395</b>	<b>400</b>	<b>4</b>	<b>-5</b>	<b>4,5</b>	<b>9,7</b>	<b>9,9</b>	<b>10,1</b>	<b>-0,1</b>
Gminy miejsko- -wiejskie: <i>Urban-rural gminas:</i>										
Lipiany .....	35	64	63	-	1	5,7	10,5	10,3	-	0,2
w tym miasto <i>of which city</i>	25	38	39	-	-1	6,1	9,3	9,5	-	-0,2
Pyrzyce .....	75	186	180	2	6	3,8	9,4	9,1	10,8	0,3
w tym miasto <i>of which city</i>	53	107	102	-	5	4,1	8,3	7,9	-	0,4
Gminy wiejskie: <i>Rural gminas:</i>										
Bielice .....	12	29	23	-	6	3,8	9,3	7,3	-	1,9
Kozielice .....	18	28	33	1	-5	6,9	10,8	12,7	35,7	-1,9
Przelewice .....	28	54	55	1	-1	5,2	10,1	10,3	18,5	-0,2
Warnice .....	16	34	46	-	-12	4,5	9,5	12,9	-	-3,4
<b>Powiat stargardzki</b>	<b>583</b>	<b>1137</b>	<b>1101</b>	<b>1</b>	<b>36</b>	<b>4,8</b>	<b>9,4</b>	<b>9,1</b>	<b>0,9</b>	<b>0,3</b>
Gmina miejska: <i>Urban gmina:</i>										
Stargard Szczeciński .....	323	606	598	-	8	4,6	8,7	8,6	-	0,1
Gminy miejsko- -wiejskie: <i>Urban-rural gminas:</i>										
Chociwel .....	27	58	59	1	-1	4,5	9,7	9,9	17,2	-0,2
w tym miasto <i>of which city</i>	17	31	32	-	-1	5,3	9,7	10,0	-	-0,3
Dobrzany .....	27	60	44	-	16	5,3	11,9	8,7	-	3,2
w tym miasto <i>of which city</i>	15	16	18	-	-2	6,3	6,8	7,6	-	-0,8
Іńsko .....	24	31	35	-	-4	6,7	8,7	9,8	-	-1,1
w tym miasto <i>of which city</i>	19	11	19	-	-8	9,3	5,4	9,3	-	-3,9
Suchań .....	29	47	51	-	-4	6,6	10,7	11,6	-	-0,9
w tym miasto <i>of which city</i>	8	14	19	-	-5	5,4	9,4	12,8	-	-3,4

<sup>a</sup> Na 1000 urodzeń żywych.

<sup>a</sup> Per 1000 live births.

TABL. 3 /18/. **RUCH NATURALNY LUDNOŚCI W 2013 R. (cd.)**  
**VITAL STATISTICS IN 2013 (cont.)**

WYSZCZEGÓLNIENIE SPECIFICATION	Małżeń- stwa Marriages	Urodzenia żywe Live births	Zgony Deaths		Przyrost naturalny Natural increase	Małżeń- stwa Marriages	Urodzenia żywe Live births	Zgony Deaths		Przyrost naturalny Natural increase
			ogółem total	w tym niemowląt of which infants				ogółem total	w tym niemowląt <sup>a</sup> of which infants <sup>a</sup>	
			w liczbach bezwzględnych in absolute numbers					na 1000 ludności per 1000 population		
<b>PODREGION (SUBREGION) STARGARDZKI (dok.)</b>										
<b>Powiat stargardzki (dok.)</b>										
Gminy wiejskie: Rural gminas:										
Dolice .....	39	83	86	-	-3	4,8	10,3	10,6	-	-0,4
Kobyłanka .....	27	45	30	-	15	5,6	9,3	6,2	-	3,1
Marianowo .....	12	30	38	-	-8	3,7	9,3	11,8	-	-2,5
Stara Dąbrowa ..	23	41	46	-	-5	6,2	11,0	12,4	-	-1,3
Stargard										
Szczeciński ...	52	136	114	-	22	4,2	10,9	9,2	-	1,8
<b>PODREGION (SUBREGION) M. SZCZECIN</b>	<b>1690</b>	<b>3362</b>	<b>4262</b>	<b>22</b>	<b>-900</b>	<b>4,1</b>	<b>8,2</b>	<b>10,4</b>	<b>6,5</b>	<b>-2,2</b>
<b>Miasto na prawach powiatu (City with powiat status)</b>										
Szczecin .....	1690	3362	4262	22	-900	4,1	8,2	10,4	6,5	-2,2
<b>PODREGION (SUBREGION) SZCZECIŃSKI</b>	<b>1491</b>	<b>3105</b>	<b>3038</b>	<b>14</b>	<b>67</b>	<b>4,5</b>	<b>9,4</b>	<b>9,2</b>	<b>4,5</b>	<b>0,2</b>
<b>Powiat goleniowski</b>	<b>418</b>	<b>817</b>	<b>750</b>	<b>6</b>	<b>67</b>	<b>5,1</b>	<b>9,9</b>	<b>9,1</b>	<b>7,3</b>	<b>0,8</b>
Gminy miejsko- -wiejskie: Urban-rural gminas:										
Goleniów .....	170	378	325	4	53	4,8	10,7	9,2	10,6	1,5
w tym miasto of which city	116	244	224	2	20	5,1	10,7	9,8	8,2	0,9
Maszewo .....	55	90	75	-	15	6,3	10,3	8,6	-	1,7
w tym miasto of which city	23	30	30	-	-	6,9	9,0	9,0	-	-
Nowogard .....	132	215	217	1	-2	5,3	8,6	8,7	4,7	-0,1
w tym miasto of which city	88	128	154	-	-26	5,2	7,6	9,1	-	-1,5
Gminy wiejskie: Rural gminas:										
Osina .....	10	30	31	-	-1	3,3	10,0	10,4	-	-0,3
Przybiernów ....	23	51	54	-	-3	4,4	9,8	10,4	-	-0,6
Stepnica .....	28	53	48	1	5	5,7	10,9	9,8	18,9	1,0
<b>Powiat gryfiński</b>	<b>383</b>	<b>853</b>	<b>898</b>	<b>2</b>	<b>-45</b>	<b>4,6</b>	<b>10,2</b>	<b>10,7</b>	<b>2,3</b>	<b>-0,5</b>
Gminy miejsko- -wiejskie: Urban-rural gminas:										
Cedynia .....	22	47	39	-	8	5,0	10,6	8,8	-	1,8
w tym miasto of which city	10	13	16	-	-3	6,0	7,8	9,5	-	-1,8
Chojna .....	70	143	173	-	-30	5,0	10,2	12,4	-	-2,1
w tym miasto of which city	51	67	86	-	-19	7,0	9,1	11,7	-	-2,6
Gryfino .....	145	307	297	1	10	4,5	9,5	9,2	3,3	0,3
w tym miasto of which city	89	197	183	-	14	4,1	9,1	8,5	-	0,6
Mieszkowice ....	19	81	89	-	-8	2,6	10,9	12,0	-	-1,1
w tym miasto of which city	10	33	46	-	-13	2,8	9,2	12,8	-	-3,6

<sup>a</sup> Na 1000 urodzeń żywych.  
<sup>a</sup> Per 1000 live births.



TABL. 3 /18/. RUCH NATURALNY LUDNOŚCI W 2013 R. (dok.)  
 VITAL STATISTICS IN 2013 (cont.)

WYSZCZEGÓLNIENIE SPECIFICATION	Małżeń- stwa Marriages	Urodzenia żywe Live births	Zgony Deaths		Przyrost naturalny Natural increase	Małżeń- stwa Marriages	Urodzenia żywe Live births	Zgony Deaths		Przyrost naturalny Natural in- crease
			ogółem total	w tym niemowląt of which infants				ogółem total	w tym niemowląt <sup>a</sup> of which infants <sup>a</sup>	
			w liczbach bezwzględnych in absolute numbers					na 1000 ludności per 1000 population		
<b>PODREGION (SUBREGION)</b>										
<b>SZCZECIŃSKI (dok.)</b>										
<b>Powiat gryfiński (dok.)</b>										
Gminy miejsko- -wiejskie: (dok.)										
<i>Urban-rural gminas: (cont.)</i>										
Moryń .....	20	37	44	-	-7	4,6	8,4	10,0	-	-1,6
w tym miasto of which city	6	7	22	-	-15	3,7	4,3	13,6	-	-9,3
Trzcińsko-Zdrój ..	29	56	74	1	-18	5,1	9,9	13,1	17,9	-3,2
w tym miasto of which city	9	14	44	1	-30	3,7	5,7	17,8	71,4	-12,2
Gminy wiejskie: Rural gminas:										
Banie .....	28	77	83	-	-6	4,3	11,9	12,8	-	-0,9
Stare Czarnowo	25	42	51	-	-9	6,5	10,9	13,2	-	-2,3
Widuchowa .....	25	63	48	-	15	4,5	11,2	8,6	-	2,7
<b>Powiat kamieński</b>	<b>214</b>	<b>395</b>	<b>490</b>	<b>-</b>	<b>-95</b>	<b>4,5</b>	<b>8,2</b>	<b>10,2</b>	<b>-</b>	<b>-2,0</b>
Gminy miejsko- -wiejskie:										
<i>Urban-rural gminas:</i>										
Dziwnów .....	20	34	47	-	-13	4,9	8,4	11,6	-	-3,2
w tym miasto of which city	15	23	37	-	-14	5,4	8,3	13,4	-	-5,1
Golczewo .....	29	49	60	-	-11	4,8	8,1	9,9	-	-1,8
w tym miasto of which city	14	25	25	-	-	5,1	9,1	9,1	-	-
Kamień Pomorski	62	114	153	-	-39	4,3	7,8	10,5	-	-2,7
w tym miasto of which city	36	52	93	-	-41	3,9	5,7	10,2	-	-4,5
Międzyzdroje ....	23	42	65	-	-23	3,5	6,3	9,8	-	-3,5
w tym miasto of which city	20	35	60	-	-25	3,6	6,3	10,8	-	-4,5
Wolin .....	65	115	118	-	-3	5,3	9,3	9,5	-	-0,2
w tym miasto of which city	24	46	43	-	3	4,8	9,3	8,7	-	0,6
Gmina wiejska: Rural gmina:										
Świerżno .....	15	41	47	-	-6	3,5	9,5	10,9	-	-1,4
<b>Powiat policki ...</b>	<b>309</b>	<b>774</b>	<b>463</b>	<b>4</b>	<b>311</b>	<b>4,2</b>	<b>10,5</b>	<b>6,3</b>	<b>5,2</b>	<b>4,2</b>
Gminy miejsko- -wiejskie:										
<i>Urban-rural gminas:</i>										
Nowe Warpno ....	2	15	15	-	-	1,2	8,9	8,9	-	-
w tym miasto of which city	1	13	9	-	4	0,8	10,5	7,3	-	3,2
Police .....	190	401	329	3	72	4,5	9,5	7,8	7,5	1,7
w tym miasto of which city	143	339	257	2	82	4,2	10,0	7,6	5,9	2,4
Gminy wiejskie: Rural gminas:										
Dobra (Szczecińska)	70	204	68	-	136	3,7	10,8	3,6	-	7,2
Kołbaskowo .....	47	154	51	1	103	4,1	13,5	4,5	6,5	9,0
<b>Miasto na prawach powiatu (City with powiat status)</b>										
<b>Świnoujście ....</b>	<b>167</b>	<b>266</b>	<b>437</b>	<b>2</b>	<b>-171</b>	<b>4,0</b>	<b>6,4</b>	<b>10,5</b>	<b>7,5</b>	<b>-4,1</b>

<sup>a</sup> Na 1000 urodzeń żywych.

<sup>a</sup> Per 1000 live births.

TABL. 4 /19/. **MAŁŻEŃSTWA, ROZWODY I SEPARACJE W 2013 R.**  
**MARRIAGES, DIVORCES AND SEPARATIONS IN 2013**

WYSZCZEGÓLNIENIE SPECIFICATION	Małżeństwa Marriages				Rozwody Divorces			Separacje Separations		
	ogółem total	w tym miasta of which urban areas	z ogółem of total		ogółem total	w tym miasta of which urban areas	na 1000 ludności per 1000 population	ogółem total	w tym miasta of which urban areas	na 10 tys. ludności per 10 thous. population
			cywilne civil	wyzna- niowe <sup>a</sup> religious <sup>a</sup>						
<b>WOJEWÓDZTWO ..... VOIVODSHIP</b>	<b>7730</b>	<b>5239</b>	<b>3804</b>	<b>3926</b>	<b>3293</b>	<b>2588</b>	<b>1,9</b>	<b>49</b>	<b>40</b>	<b>0,28</b>
<b>Podregion (Subregion)</b>										
<b>koszaliński .....</b>	<b>2748</b>	<b>1736</b>	<b>1354</b>	<b>1394</b>	<b>1266</b>	<b>904</b>	<b>2,1</b>	<b>17</b>	<b>13</b>	<b>0,28</b>
Powiaty: Powiats:										
białogardzki .....	215	141	113	102	95	71	1,9	2	1	0,41
drawski .....	246	157	107	139	134	91	2,3	1	–	0,17
kołobrzeski .....	364	232	205	159	176	111	2,2	2	1	0,25
koszaliński .....	316	81	147	169	139	34	2,1	2	1	0,30
ślawieński .....	270	129	127	143	98	62	1,7	2	2	0,35
szczecinecki .....	391	252	178	213	159	132	2,0	1	1	0,13
świdwiński .....	234	118	116	118	84	52	1,7	4	4	0,82
walecki .....	257	171	125	132	129	99	2,4	–	–	–
Miasto na prawach powiatu: City with powiat status:										
Koszalin .....	455	455	236	219	252	252	2,3	3	3	0,27
<b>Podregion (Subregion)</b>										
<b>stargardzki .....</b>	<b>1801</b>	<b>991</b>	<b>847</b>	<b>954</b>	<b>591</b>	<b>423</b>	<b>1,6</b>	<b>10</b>	<b>8</b>	<b>0,26</b>
Powiaty: Powiats:										
choszczeński .....	240	118	125	115	64	44	1,3	–	–	–
gryficki .....	291	145	134	157	97	64	1,6	3	2	0,49
łobeski .....	195	94	97	98	47	31	1,2	1	–	0,26
myśliborski .....	308	174	123	185	117	88	1,7	2	2	0,30
pyrzycki .....	184	78	88	96	65	39	1,6	–	–	–
stargardzki .....	583	382	280	303	201	157	1,7	4	4	0,33
<b>Podregion (Subregion)</b>										
<b>m. Szczecin .....</b>	<b>1690</b>	<b>1690</b>	<b>857</b>	<b>833</b>	<b>854</b>	<b>854</b>	<b>2,1</b>	<b>15</b>	<b>15</b>	<b>0,37</b>
Miasto na prawach powiatu: City with powiat status:										
Szczecin .....	1690	1690	857	833	854	854	2,1	15	15	0,37
<b>Podregion (Subregion)</b>										
<b>szczeciński .....</b>	<b>1491</b>	<b>822</b>	<b>746</b>	<b>745</b>	<b>582</b>	<b>407</b>	<b>1,8</b>	<b>7</b>	<b>4</b>	<b>0,21</b>
Powiaty: Powiats:										
goleniowski .....	418	227	198	220	140	98	1,7	2	1	0,24
gryfiński .....	383	175	186	197	120	82	1,4	–	–	–
kamieński .....	214	109	117	97	87	53	1,8	1	1	0,21
policki .....	309	144	156	153	149	88	2,0	3	1	0,41
Miasto na prawach powiatu: City with powiat status:										
Świnoujście .....	167	167	89	78	86	86	2,1	1	1	0,24

<sup>a</sup> Ze skutkami cywilnymi.  
<sup>a</sup> Results with civil law consequences.

TABL. 5 /20/. **ZGONY WEDŁUG WYBRANYCH PRZYCZYN W 2012 R.**  
**DEATHS BY SELECTED CAUSES IN 2012**

WYSZCZEGÓLNIENIE SPECIFICATION	Ogółem Total	W tym <sup>a</sup> Of which <sup>a</sup>				
		nowotwory neoplasms	choroby układu krążenia diseases of the circulatory system	choroby układu oddechowego diseases of the respiratory system	choroby układu trawiennego diseases of the digestive system	urazy i zatrucia według zewnętrznej przyczyny injuries and poisonings by external cause
		na 1000 ludności		per 1000 population		
<b>WOJEWÓDZTWO .....</b> <b>VOIVODSHIP</b>	<b>9,6</b>	<b>2,7</b>	<b>4,3</b>	<b>0,5</b>	<b>0,4</b>	<b>0,6</b>
<b>Podregion (Subregion)</b>						
<b>koszaliński .....</b>	<b>9,4</b>	<b>2,7</b>	<b>4,3</b>	<b>0,4</b>	<b>0,4</b>	<b>0,6</b>
Powiaty: Powiats:						
białogardzki .....	9,7	2,5	4,7	0,5	0,2	0,8
drawski .....	8,8	1,9	4,6	0,4	0,4	0,8
kolobrzowski .....	8,8	2,9	3,5	0,3	0,4	0,4
koszaliński .....	9,0	2,5	4,1	0,4	0,3	0,8
ślawieński .....	9,0	2,6	4,3	0,2	0,5	0,5
szczecinecki .....	9,9	2,9	4,3	0,3	0,4	0,7
świdwiński .....	11,0	3,3	4,8	0,4	0,6	0,7
walecki .....	10,4	2,7	5,3	0,4	0,4	0,8
Miasto na prawach powiatu: City with powiat status:						
Koszalin .....	9,1	3,0	4,0	0,4	0,3	0,5
<b>Podregion (Subregion)</b>						
<b>stargardzki .....</b>	<b>9,7</b>	<b>2,5</b>	<b>4,5</b>	<b>0,5</b>	<b>0,4</b>	<b>0,7</b>
Powiaty: Powiats:						
choszczeński .....	10,1	2,8	4,6	0,6	0,3	0,9
gryficki .....	9,5	2,1	4,2	0,5	0,5	0,7
łobeski .....	10,8	2,9	5,1	0,6	0,4	0,9
myśliborski .....	9,3	2,3	4,9	0,4	0,3	0,5
pyrzycki .....	10,6	2,7	5,3	0,3	0,4	0,7
stargardzki .....	9,3	2,3	4,0	0,6	0,4	0,7
<b>Podregion (Subregion)</b>						
<b>m. Szczecin .....</b>	<b>10,3</b>	<b>3,0</b>	<b>4,6</b>	<b>0,5</b>	<b>0,5</b>	<b>0,5</b>
Miasto na prawach powiatu: City with powiat status:						
Szczecin .....	10,3	3,0	4,6	0,5	0,5	0,5
<b>Podregion (Subregion)</b>						
<b>szczeciński .....</b>	<b>8,7</b>	<b>2,5</b>	<b>3,9</b>	<b>0,5</b>	<b>0,4</b>	<b>0,5</b>
Powiaty: Powiats:						
goleniowski .....	9,0	2,6	4,2	0,4	0,4	0,4
gryfiński .....	8,7	2,5	4,0	0,3	0,4	0,5
kamieński .....	10,5	2,8	4,9	0,8	0,4	0,5
policki .....	6,5	1,8	2,8	0,4	0,3	0,5
Miasto na prawach powiatu: City with powiat status:						
Świnoujście .....	9,6	3,1	4,2	0,7	0,3	0,5

<sup>a</sup> Zgodnie z Międzynarodową Statystyczną Klasyfikacją Chorób i Problemów Zdrowotnych (X Rewizja).

<sup>a</sup> In accordance with the International Statistical Classification of Diseases and Related Health Problems (ICD-10 Revision).

TABL. 6 /21/. **MIGRACJE WEWNĘTRZNE I ZAGRANICZNE LUDNOŚCI NA POBYT STAŁY W 2013 R.**  
**INTERNAL AND INTERNATIONAL MIGRATION OF POPULATION FOR PERMANENT RESIDENCE IN 2013**

WYSZCZEGÓLNIENIE SPECIFICATION	Napływ <sup>a</sup> Inflow <sup>a</sup>				Odptyw <sup>b</sup> Outflow <sup>b</sup>				Saldo migracji Net migration		Ogólne saldo migracji na 1000 ludności Total net migration per 1000 population
	ogółem total	z miast from urban areas	ze wsi from rural areas	z zagranicy from abroad	ogółem total	do miast to urban areas	na wieś to rural areas	za granicę abroad	ogółem total	w tym zagranicznych of which international	
<b>WOJEWÓDZTWO .... VOIVODSHIP</b>	<b>21383</b>	<b>12616</b>	<b>8096</b>	<b>671</b>	<b>22423</b>	<b>12341</b>	<b>9036</b>	<b>1046</b>	<b>-1040</b>	<b>-375</b>	<b>-0,6</b>
<b>Podregion (Subregion)</b>											
<b>koszaliński .....</b>	<b>7433</b>	<b>3954</b>	<b>3198</b>	<b>281</b>	<b>8538</b>	<b>4807</b>	<b>3133</b>	<b>598</b>	<b>-1105</b>	<b>-317</b>	<b>-1,8</b>
Powiaty: Powiats:											
białogardzki .....	523	255	242	26	778	452	252	74	-255	-48	-5,2
drawski .....	690	320	358	12	1009	623	314	72	-319	-60	-5,5
kolobrzeski .....	1182	653	513	16	1089	599	475	15	93	1	1,2
koszaliński .....	1117	754	340	23	1047	615	330	102	70	-79	1,1
ślawieński .....	568	302	220	46	707	404	249	54	-139	-8	-2,4
szczecinecki .....	885	461	370	54	1147	681	337	129	-262	-75	-3,3
świdwiński .....	540	258	279	3	760	502	252	6	-220	-3	-4,5
walecki .....	532	301	225	6	697	410	283	4	-165	2	-3,0
Miasto na prawach powiatu: City with powiat status:											
Koszalin .....	1396	650	651	95	1304	521	641	142	92	-47	0,8
<b>Podregion (Subregion)</b>											
<b>stargardzki .....</b>	<b>4561</b>	<b>2588</b>	<b>1850</b>	<b>123</b>	<b>5486</b>	<b>3144</b>	<b>2110</b>	<b>232</b>	<b>-925</b>	<b>-109</b>	<b>-2,4</b>
Powiaty: Powiats:											
choszcheński .....	532	316	212	4	743	492	251	-	-211	4	-4,2
gryfiński .....	761	393	342	26	853	502	346	5	-92	21	-1,5
łobeski .....	429	234	193	2	624	414	209	1	-195	1	-5,1
myśliborski .....	762	385	366	11	938	564	343	31	-176	-20	-2,6
pyrzycki .....	420	232	181	7	501	289	211	1	-81	6	-2,0
stargardzki .....	1657	1028	556	73	1827	883	750	194	-170	-121	-1,4
<b>Podregion (Subregion)</b>											
<b>m. Szczecin .....</b>	<b>3773</b>	<b>2225</b>	<b>1424</b>	<b>124</b>	<b>3611</b>	<b>1427</b>	<b>2180</b>	<b>4</b>	<b>162</b>	<b>120</b>	<b>0,4</b>
Miasto na prawach powiatu: City with powiat status:											
Szczecin .....	3773	2225	1424	124	3611	1427	2180	4	162	120	0,4
<b>Podregion (Subregion)</b>											
<b>szczeciński .....</b>	<b>5616</b>	<b>3849</b>	<b>1624</b>	<b>143</b>	<b>4788</b>	<b>2963</b>	<b>1613</b>	<b>212</b>	<b>828</b>	<b>-69</b>	<b>2,5</b>
Powiaty: Powiats:											
goleniowski .....	1348	804	498	46	1201	649	469	83	147	-37	1,8
gryfiński .....	1180	626	516	38	1315	812	477	26	-135	12	-1,6
kamieński .....	608	373	221	14	752	465	264	23	-144	-9	-3,0
policki .....	2022	1756	246	20	1155	775	300	80	867	-60	11,7
Miasto na prawach powiatu: City with powiat status:											
Świnoujście .....	458	290	143	25	365	262	103	-	93	25	2,2

<sup>a</sup> Zameldowania. <sup>b</sup> Wymeldowania.  
<sup>a</sup> Registrations. <sup>b</sup> Deregistrations.

TABL. 7 / 22/. **MIGRACJE WEWNĘTRZNE LUDNOŚCI NA POBYT STAŁY W 2013 R.**  
**INTERNAL MIGRATION OF POPULATION FOR PERMANENT RESIDENCE IN 2013**

Lp. No.	WYSZCZEGÓLNIENIE SPECIFICATION o – ogółem total k – w tym kobiety of which females	Napływ <sup>a</sup> Inflow <sup>a</sup>									
		ogółem grand total			do miast to urban areas			na wieś to rural areas			
		razem total	z miast from urban areas	z wsi from rural areas	razem total	z miast from urban areas	z wsi from rural areas	razem total	z miast from urban areas	z wsi from rural areas	
1	<b>WOJEWÓDZTWO . . . . .</b>	<b>o</b>	<b>20712</b>	<b>12616</b>	<b>8096</b>	<b>11854</b>	<b>6038</b>	<b>5816</b>	<b>8858</b>	<b>6578</b>	<b>2280</b>
2	<b>VOIVODSHIP</b>	<b>k</b>	<b>10902</b>	<b>6576</b>	<b>4326</b>	<b>6331</b>	<b>3210</b>	<b>3121</b>	<b>4571</b>	<b>3366</b>	<b>1205</b>
3	<b>Wewnątrz województwa</b>	<b>o</b>	<b>16061</b>	<b>9467</b>	<b>6594</b>	<b>8500</b>	<b>3752</b>	<b>4748</b>	<b>7561</b>	<b>5715</b>	<b>1846</b>
4	<b>Intra voivodship</b>	<b>k</b>	<b>8464</b>	<b>4937</b>	<b>3527</b>	<b>4549</b>	<b>2000</b>	<b>2549</b>	<b>3915</b>	<b>2937</b>	<b>978</b>
5	<b>Między województwami</b>	<b>o</b>	<b>4651</b>	<b>3149</b>	<b>1502</b>	<b>3354</b>	<b>2286</b>	<b>1068</b>	<b>1297</b>	<b>863</b>	<b>434</b>
6	<b>Inter voivodships</b>	<b>k</b>	<b>2438</b>	<b>1639</b>	<b>799</b>	<b>1782</b>	<b>1210</b>	<b>572</b>	<b>656</b>	<b>429</b>	<b>227</b>
<b>Podregion (Subregion)</b>											
7	<b>koszaliński . . . . .</b>	<b>o</b>	<b>7152</b>	<b>3954</b>	<b>3198</b>	<b>4064</b>	<b>1847</b>	<b>2217</b>	<b>3088</b>	<b>2107</b>	<b>981</b>
8		<b>k</b>	<b>3776</b>	<b>2069</b>	<b>1707</b>	<b>2183</b>	<b>982</b>	<b>1201</b>	<b>1593</b>	<b>1087</b>	<b>506</b>
Powiaty: Powiats:											
9	białogardzki . . . . .	o	497	255	242	314	127	187	183	128	55
10		k	275	139	136	175	69	106	100	70	30
11	drawski . . . . .	o	678	320	358	373	126	247	305	194	111
12		k	345	161	184	182	65	117	163	96	67
13	kołobrzeski . . . . .	o	1166	653	513	616	285	331	550	368	182
14		k	630	343	287	339	151	188	291	192	99
15	koszaliński . . . . .	o	1094	754	340	151	59	92	943	695	248
16		k	565	402	163	80	35	45	485	367	118
17	ślawieński . . . . .	o	522	302	220	220	111	109	302	191	111
18		k	272	163	109	120	62	58	152	101	51
19	szczecinecki . . . . .	o	831	461	370	539	249	290	292	212	80
20		k	447	236	211	297	129	168	150	107	43
21	świdwiński . . . . .	o	537	258	279	251	97	154	286	161	125
22		k	275	131	144	134	51	83	141	80	61
23	watecki . . . . .	o	526	301	225	299	143	156	227	158	69
24		k	286	160	126	175	86	89	111	74	37
Miasto na prawach powiatu: City with powiat status:											
25	Koszalin . . . . .	o	1301	650	651	1301	650	651	x	x	x
26		k	681	334	347	681	334	347	x	x	x
<b>Podregion (Subregion)</b>											
27	<b>stargardzki . . . . .</b>	<b>o</b>	<b>4438</b>	<b>2588</b>	<b>1850</b>	<b>2095</b>	<b>911</b>	<b>1184</b>	<b>2343</b>	<b>1677</b>	<b>666</b>
28		<b>k</b>	<b>2324</b>	<b>1338</b>	<b>986</b>	<b>1094</b>	<b>466</b>	<b>628</b>	<b>1230</b>	<b>872</b>	<b>358</b>
Powiaty: Powiats:											
29	choszczeński . . . . .	o	528	316	212	202	89	113	326	227	99
30		k	297	173	124	109	45	64	188	128	60
31	gryficki . . . . .	o	735	393	342	365	140	225	370	253	117
32		k	367	184	183	174	54	120	193	130	63
33	łobeski . . . . .	o	427	234	193	235	100	135	192	134	58
34		k	204	114	90	111	47	64	93	67	26
35	myśliborski . . . . .	o	751	385	366	368	129	239	383	256	127
36		k	393	186	207	203	65	138	190	121	69
37	pyrzycki . . . . .	o	413	232	181	157	72	85	256	160	96
38		k	202	119	83	80	37	43	122	82	40
39	stargardzki . . . . .	o	1584	1028	556	768	381	387	816	647	169
40		k	861	562	299	417	218	199	444	344	100

a Zameldowania. b Wymeldowania.  
a Results Registrations. b Deregistrations.

ogółem <i>grand total</i>			Odplyw <sup>b</sup> <i>Outflow<sup>b</sup></i>						Saldo migracji <i>Net migration</i>			Lp. No.
razem <i>total</i>	do miast <i>to urban areas</i>	na wieś <i>to rural areas</i>	z miast <i>from urban areas</i>			ze wsi <i>from rural areas</i>			ogółem <i>total</i>	w miastach <i>in urban areas</i>	na wsi <i>in rural areas</i>	
			razem <i>total</i>	do miast <i>to urban areas</i>	na wieś <i>to rural areas</i>	razem <i>total</i>	do miast <i>to urban areas</i>	na wieś <i>to rural areas</i>				
21377	12341	9036	13387	6668	6719	7990	5673	2317	-665	-1533	868	1
11276	6589	4687	6983	3529	3454	4293	3060	1233	-374	-652	278	2
16061	8500	7561	9467	3752	5715	6594	4748	1846	-	-967	967	3
8464	4549	3915	4937	2000	2937	3527	2549	978	-	-388	388	4
5316	3841	1475	3920	2916	1004	1396	925	471	-665	-566	-99	5
2812	2040	772	2046	1529	517	766	511	255	-374	-264	-110	6
7940	4807	3133	4473	2397	2076	3467	2410	1057	-788	-409	-379	7
4217	2603	1614	2330	1272	1058	1887	1331	556	-441	-147	-294	8
704	452	252	401	238	163	303	214	89	-207	-87	-120	9
371	237	134	216	122	94	155	115	40	-96	-41	-55	10
937	623	314	480	293	187	457	330	127	-259	-107	-152	11
490	330	160	248	154	94	242	176	66	-145	-66	-79	12
1074	599	475	629	290	339	445	309	136	92	-13	105	13
577	324	253	322	146	176	255	178	77	53	17	36	14
945	615	330	171	99	72	774	516	258	149	-20	169	15
498	328	170	82	49	33	416	279	137	67	-2	69	16
653	404	249	300	156	144	353	248	105	-131	-80	-51	17
342	223	119	156	85	71	186	138	48	-70	-36	-34	18
1018	681	337	580	362	218	438	319	119	-187	-41	-146	19
555	390	165	302	202	100	253	188	65	-108	-5	-103	20
754	502	252	353	225	128	401	277	124	-217	-102	-115	21
404	270	134	191	123	68	213	147	66	-129	-57	-72	22
693	410	283	397	213	184	296	197	99	-167	-98	-69	23
364	216	148	197	106	91	167	110	57	-78	-22	-56	24
1162	521	641	1162	521	641	x	x	x	139	139	x	25
616	285	331	616	285	331	x	x	x	65	65	x	26
5254	3144	2110	2889	1483	1406	2365	1661	704	-816	-794	-22	27
2777	1662	1115	1523	786	737	1254	876	378	-453	-429	-24	28
743	492	251	359	208	151	384	284	100	-215	-157	-58	29
404	260	144	201	115	86	203	145	58	-107	-92	-15	30
848	502	346	439	227	212	409	275	134	-113	-74	-39	31
445	265	180	236	121	115	209	144	65	-78	-62	-16	32
623	414	209	351	215	136	272	199	73	-196	-116	-80	33
314	213	101	174	111	63	140	102	38	-110	-63	-47	34
907	564	343	499	270	229	408	294	114	-156	-131	-25	35
486	318	168	250	141	109	236	177	59	-93	-47	-46	36
500	289	211	205	106	99	295	183	112	-87	-48	-39	37
257	146	111	105	58	47	152	88	64	-55	-25	-30	38
1633	883	750	1036	457	579	597	426	171	-49	-268	219	39
871	460	411	557	240	317	314	220	94	-10	-140	130	40

TABL. 7 /22/. **MIGRACJE WEWNĘTRZNE LUDNOŚCI NA POBYT STAŁY W 2013 R. (dok.)**  
**INTERNAL MIGRATION OF POPULATION FOR PERMANENT RESIDENCE IN 2013**

Lp. No.	WYSZCZEGÓLNIENIE SPECIFICATION o – ogółem total k – w tym kobiety of which females	Napływ <sup>a</sup> Inflow <sup>a</sup>								
		ogółem grand total			do miast to urban areas			na wieś to rural areas		
		razem total	z miast from urban areas	ze wsi from rural areas	razem total	z miast from urban areas	ze wsi from rural areas	razem total	z miast from urban areas	ze wsi from rural areas
<b>Podregion (Subregion)</b>										
1	<b>m. Szczecin</b> . . . . .	<b>o</b> 3649	<b>2225</b>	<b>1424</b>	<b>3649</b>	<b>2225</b>	<b>1424</b>	x	x	x
2		<b>k</b> 1952	<b>1177</b>	<b>775</b>	<b>1952</b>	<b>1177</b>	<b>775</b>	x	x	x
Miasto na prawach powiatu: City with powiat status:										
3	Szczecin . . . . .	o 3649	2225	1424	3649	2225	1424	x	x	x
4		k 1952	1177	775	1952	1177	775	x	x	x
<b>Podregion (Subregion)</b>										
5	<b>szczyński</b> . . . . .	<b>o</b> 5473	<b>3849</b>	<b>1624</b>	<b>2046</b>	<b>1055</b>	<b>991</b>	<b>3427</b>	<b>2794</b>	<b>633</b>
6		<b>k</b> 2850	<b>1992</b>	<b>858</b>	<b>1102</b>	<b>585</b>	<b>517</b>	<b>1748</b>	<b>1407</b>	<b>341</b>
Powiaty: Powiats:										
7	goleniowski . . . . .	o 1302	804	498	517	191	326	785	613	172
8		k 672	414	258	267	104	163	405	310	95
9	gryfiński . . . . .	o 1142	626	516	540	216	324	602	410	192
10		k 620	332	288	308	129	179	312	203	109
11	kamieński . . . . .	o 594	373	221	275	156	119	319	217	102
12		k 307	197	110	154	88	66	153	109	44
13	policki . . . . .	o 2002	1756	246	281	202	79	1721	1554	167
14		k 1029	895	134	151	110	41	878	785	93
Miasto na prawach powiatu: City with powiat status:										
15	Świnoujście . . . . .	o 433	290	143	433	290	143	x	x	x
16		k 222	154	68	222	154	68	x	x	x

a Zameldowania. b Wymeldowania.  
a Results Registrations. b Deregistrations.

(cont.)

ogółem <i>grand total</i>			Odplyw <sup>b</sup> <i>Outflow<sup>b</sup></i>						Saldo migracji <i>Net migration</i>			Lp. No.
razem <i>total</i>	do miast <i>to urban areas</i>	na wieś <i>to rural areas</i>	z miast <i>from urban areas</i>			ze wsi <i>from rural areas</i>			ogółem <i>total</i>	w miastach <i>in urban areas</i>	na wsi <i>in rural areas</i>	
			razem <i>total</i>	do miast <i>to urban areas</i>	na wieś <i>to rural areas</i>	razem <i>total</i>	do miast <i>to urban areas</i>	na wieś <i>to rural areas</i>				
<b>3607</b>	<b>1427</b>	<b>2180</b>	<b>3607</b>	<b>1427</b>	<b>2180</b>	x	x	x	<b>42</b>	<b>42</b>	x	<b>1</b>
<b>1894</b>	<b>771</b>	<b>1123</b>	<b>1894</b>	<b>771</b>	<b>1123</b>	x	x	x	<b>58</b>	<b>58</b>	x	<b>2</b>
3607	1427	2180	3607	1427	2180	x	x	x	42	42	x	3
1894	771	1123	1894	771	1123	x	x	x	58	58	x	4
<b>4576</b>	<b>2963</b>	<b>1613</b>	<b>2418</b>	<b>1361</b>	<b>1057</b>	<b>2158</b>	<b>1602</b>	<b>556</b>	<b>897</b>	<b>-372</b>	<b>1269</b>	<b>5</b>
<b>2388</b>	<b>1553</b>	<b>835</b>	<b>1236</b>	<b>700</b>	<b>536</b>	<b>1152</b>	<b>853</b>	<b>299</b>	<b>462</b>	<b>-134</b>	<b>596</b>	<b>6</b>
1118	649	469	574	246	328	544	403	141	184	-57	241	7
577	336	241	286	121	165	291	215	76	95	-19	114	8
1289	812	477	572	301	271	717	511	206	-147	-32	-115	9
691	432	259	301	161	140	390	271	119	-71	7	-78	10
729	465	264	411	253	158	318	212	106	-135	-136	1	11
384	255	129	226	147	79	158	108	50	-77	-72	-5	12
1075	775	300	496	299	197	579	476	103	927	-215	1142	13
558	402	156	245	143	102	313	259	54	471	-94	565	14
365	262	103	365	262	103	x	x	x	68	68	x	15
178	128	50	178	128	50	x	x	x	44	44	x	16



## DZIAŁ V

### RYNEK PRACY WYNAGRODZENIA

#### Uwagi ogólne

##### Rynek pracy

1. Dane o **pracujących** dotyczą osób wykonujących pracę przynoszącą im zarobek lub dochód.

Do pracujących według faktycznego miejsca pracy zalicza się:

- 1) osoby zatrudnione na podstawie stosunku pracy (umowa o pracę, powołanie, mianowanie lub wybór lub stosunek służbowy);
- 2) pracodawców i pracujących na własny rachunek, a mianowicie:
  - a) właścicieli, współwłaścicieli i dzierżawców gospodarstw indywidualnych w rolnictwie (łącznie z pomagającymi członkami ich rodzin), z pewnymi wyłączeniami w latach 2005-2009, patrz ust. 4 na str. 112,
  - b) właścicieli i współwłaścicieli (łącznie z pomagającymi członkami ich rodzin; z wyłączeniem wspólników spółek, którzy nie pracują w spółce), podmiotów prowadzących działalność gospodarczą poza gospodarstwami indywidualnymi w rolnictwie,
  - c) inne osoby pracujące na własny rachunek, np. osoby wykonujące wolne zawody;
- 3) osoby wykonujące pracę nakładczą;
- 4) agentów (łącznie z pomagającymi członkami ich rodzin oraz osobami zatrudnionymi przez agentów);
- 5) członków spółdzielni produkcji rolniczej (rolniczych spółdzielni produkcyjnych oraz innych spółdzielni powstałych na ich bazie i spółdzielni kółek rolniczych);
- 6) duchownych pełniących obowiązki duszpasterskie.

**2. Pełnozatrudnieni** są to osoby zatrudnione w pełnym wymiarze czasu pracy obowiązującym w danym zakładzie pracy lub na danym stanowisku pracy, w tym również osoby, które zgodnie z obowiązującymi przepisami pracują w skróconym czasie pracy, np. z tytułu warunków szkodliwych dla zdrowia lub przedłużonym czasie pracy, np. dozorczy mienia.

**Niepełnozatrudnieni** są to osoby, które zgodnie z umową o pracę pracują stale w niepełnym wymiarze czasu pracy. Niepełnozatrudnieni w głównym miejscu pracy są to osoby, które oświadczyły, że dany zakład jest ich głównym miejscem pracy.

3. Dane dotyczące **pracujących według stanu w dniu 31 XII** podano bez przeliczenia niepełnozatrudnionych na pełnozatrudnionych, przy przyjęciu zasady jednorazowego ujmowania tych osób w **głównym miejscu pracy**.

4. Dane dotyczące **pracujących w gospodarstwach indywidualnych w rolnictwie według stanu w dniu 31 XII** w latach 2002-2009 wyznaczono na podstawie wyników Narodowego Spisu Powszechnego Ludności i Mieszkań 2002 oraz Powszechnego Spisu Rolnego 2002 oraz od 2010 r. na

## CHAPTER V

### LABOUR MARKET WAGES AND SALARIES

#### General notes

##### Labour market

1. Data regarding **employment** concern persons performing work providing earnings or income.

*Employed persons by actually workplace are:*

- 1) *employees hired on the basis of employment contracts (labour contract, posting, appointment or election or service relation);*
- 2) *employers and own-account workers, i.e.:*

a) *owners, co-owners and leaseholders of private farms in agriculture (including contributing family workers), with some exemptions in 2005-2009, see item 4 on page 112,*

b) *owners and co-owners (including contributing family workers; excluding partners in companies who do not work in them), of entities conducting economic activity other than related to private farms in agriculture,*

c) *other self-employed persons, e.g. persons practising learned professions;*

3) *outworkers;*

4) *agents (including contributing family workers and persons employed by agents);*

5) *members of agricultural production co-operatives, (agricultural producers' co-operatives and other co-operatives founded on their basis and agricultural farmers' co-operatives);*

6) *priests practising a preaching and teaching ministry.*

**2. Full-time paid employees** are persons employed on a full-time basis, as defined by a given company or for a given position, as well as persons who, in accordance with regulations, work a shortened work-time period, e.g. due to hazardous conditions, or a longer work-time period, e.g. property caretaker.

**Part-time paid employees** are persons who, in accordance with labour contracts, regularly work on a part-time basis. Part-time paid employees in the main workplace are persons who declared that the given workplace is their main workplace.

3. Data concerning **employment as of 31 XII** are presented without converting part-time paid employees into full-time paid employees, each person being listed once according to the **main job**.

4. Data concerning **employed persons on private farms in agriculture as of 31 XII** in 2002-2009 were estimated on the basis of the results of the Population and Housing Census as well as the Agricultural Census 2002, as well as since 2010 on the basis of the Agricultural Census 2010.

podstawie Powszechnego Spisu Rolnego 2010.

1) W latach 2002-2009 r. do pracujących w gospodarstwach indywidualnych w rolnictwie nie zaliczono osób pracujących:

- a) w gospodarstwach o powierzchni użytków rolnych powyżej 1 ha produkujących **wyłącznie** na własne potrzeby,
- b) w gospodarstwach o powierzchni użytków rolnych do 1 ha (łącznie z indywidualnymi właścicielami zwierząt gospodarskich nieposiadających użytków rolnych) produkujących **wyłącznie** lub **głównie** na własne potrzeby.

2) Od 2010 r. ujęto wszystkich pracujących w tych gospodarstwach niezależnie od powierzchni użytków rolnych oraz przeznaczenia produkcji rolniczej (razem z produkującymi wyłącznie lub głównie na własne potrzeby).

**5. Dane dotyczące przeciętnego zatrudnienia** ujmują wyłącznie zatrudnionych na podstawie stosunku pracy. Informacje dotyczą pracowników pełnozatrudnionych oraz niepełnozatrudnionych w przeliczeniu na pełnozatrudnionych.

### Bezrobocie

**1. Dane o bezrobotnych zarejestrowanych** obejmują osoby, które zgodnie z ustawą z dnia 20 IV 2004 r. o promocji zatrudnienia i instytucjach rynku pracy, obowiązującą od 1 VI 2004 r. (jednolity tekst Dz. U. z 2013 poz. 674, z późn. zm.), określone są jako bezrobotne.

Pod pojęciem **bezrobotnego** należy rozumieć osobę, która ukończyła 18 lat i nie osiągnęła wieku emerytalnego, jest osobą niezatrudnioną i niewykonywującą innej pracy zarobkowej, zdolną i gotową do podjęcia zatrudnienia w pełnym wymiarze czasu pracy (bądź jeśli jest osobą niepełnosprawną – zdolną i gotową do podjęcia zatrudnienia co najmniej w połowie tego wymiaru czasu pracy), nieuczącą się w szkole, z wyjątkiem szkół dla dorosłych (lub przystępującą do egzaminu eksternistycznego z zakresu tej szkoły) lub szkół wyższych w systemie studiów niestacjonarnych, zarejestrowaną we właściwym dla miejsca zameldowania (stałego lub czasowego) powiatowym urzędzie pracy oraz poszukującą zatrudnienia lub innej pracy zarobkowej, z dodatkowymi wyłączeniami dotyczącymi źródeł dochodów, zapisanymi w ustawie.

**2. Stopę bezrobocia rejestrowanego** obliczono jako stosunek liczby bezrobotnych zarejestrowanych do liczby cywilnej ludności aktywnej zawodowo, tj. bez osób odbywających czynną służbę wojskową oraz pracowników jednostek budżetowych prowadzących działalność w zakresie obrony narodowej i bezpieczeństwa publicznego.

### Warunki pracy

**1. Informacje o wypadkach przy pracy** obejmują wszystkie wypadki przy pracy, jak również wypadki traktowane na równi z wypadkami przy pracy niezależnie od tego, czy została wykazana niezdolność do pracy. Informacje o wypadkach przy pracy w jednostkach budżetowych prowadzących działalność w zakresie obrony narodowej i bezpieczeństwa publicznego dotyczą tylko pracowników cywilnych.

1) *In 2002-2009 persons employed on private farms do not include the following persons employed:*

- a) *on farms with the area more than 1 ha of agricultural land producing **only** for their own needs,*
- b) *on farms with the area up to 1 ha of agricultural land (including individual owners of livestock who do not hold agricultural land) producing **only** or **mainly** for their own needs.*

2) *Since 2010 the entire employment in these holdings has been taken into account regardless of area of agricultural land and use of agricultural production (including production exclusively or mainly for own use).*

**5. Data concerning average paid employment** include exclusively employees hired on the basis of an employment contract. Information concerns full – and part-time paid employees in terms of full-time paid employees.

### Unemployment

**1. Data regarding registered unemployed persons** include persons who, in accordance with the Law dated 20 IV 2004 on Promoting Employment and Labour Market Institutions, in force since 1 VI 2004 (uniform text Journal of Laws 2013 item 674, with later amendments), are classified as unemployed.

An **unemployed person** is understood as a person who is at least 18 years old and has not reached the retirement age, is not employed and not performing any other kind of paid work who is capable of work and ready to take full-time employment obligatory for a given job or service (or in case he/she is a disabled person – capable and ready to take work comprising no less than a half of working time), not attending a school with the exception of schools for adults (or taking extra curriculum exam within the scope of this school programme exam) or tertiary schools in part-time programme, looking for employment or other kind of paid work and registered in a powiat labour office, appropriate for his/her permanent stay, with additional provisions concerning the sources of income, included in the mentioned law.

**2. The registered unemployment rate** is calculated as the ratio of the number of registered unemployed persons to the economically active civilian population, i.e., excluding persons in active military service as well as employees of budgetary entities conducting activity within the scope of national defence and public safety.

### Work conditions

**1. Information regarding accidents at work** includes all accidents at work, as well as accidents treated equally to accidents at work, regardless of proved inability to work. Information regarding accidents at work in budgetary entities conducting activity within the scope of national defence and public safety concerns only civilian employees.

Dane o wypadkach przy pracy, poza gospodarstwami indywidualnymi w rolnictwie, uzyskiwane są ze statystycznej karty wypadku przy pracy.

Wypadki przy pracy w gospodarstwach indywidualnych w rolnictwie opracowano na podstawie sprawozdawczości Kasy Rolniczego Ubezpieczenia Społecznego (KRUS) i dotyczą tylko tych wypadków, w wyniku których poszkodowani otrzymali w danym roku jednorazowe odszkodowanie z tytułu stałego lub długotrwałego uszczerbku na zdrowiu.

**Za jeden wypadek przy pracy liczy się wypadek każdej pracującej osoby poszkodowanej w wypadku indywidualnym, jak również zbiorowym.**

**2. Za wypadek przy pracy** uważa się nagłe zdarzenie wywołane przyczyną zewnętrzną, powodujące uraz lub śmierć, które nastąpiło w związku z pracą:

1) podczas lub w związku z wykonywaniem przez pracownika zwykłych czynności lub poleceń przełożonych oraz czynności na rzecz pracodawcy, nawet bez polecenia;

2) w czasie pozostawania pracownika w dyspozycji pracodawcy w drodze między siedzibą pracodawcy a miejscem wykonywania obowiązku wynikającego ze stosunku pracy.

**Na równi z wypadkiem przy pracy**, w zakresie uprawnień do świadczeń określonych w ustawie o ubezpieczeniu społecznym z tytułu wypadków przy pracy i chorób zawodowych, traktuje się wypadek, któremu pracownik uległ:

- 1) w czasie podróży służbowej;
- 2) podczas szkolenia w zakresie powszechnej samoobrony;
- 3) przy wykonywaniu zadań zleconych przez działające u pracodawcy organizacje związkowe.

**Za wypadek przy pracy uważa się również** nagłe zdarzenie, powodujące uraz lub śmierć, które nastąpiło w okresie ubezpieczenia wypadkowego podczas:

- 1) uprawiania sportu w trakcie zawodów i treningów przez osobę pobierającą stypendium sportowe;
- 2) wykonywania odpłatnie pracy w czasie odbywania kary pozbawienia wolności lub tymczasowego aresztowania;
- 3) pełnienia mandatu posła lub senatora, pobierającego uposażenie;
- 4) sprawowania mandatu posła do Parlamentu Europejskiego wybranego w Rzeczypospolitej Polskiej;
- 5) odbywania – na podstawie skierowania wydanego przez powiatowy urząd pracy lub inny podmiot kierujący – szkolenia lub stażu związanego z pobieraniem przez absolwenta stypendium;
- 6) wykonywania przez członka rolniczej spółdzielni produkcyjnej, spółdzielni kółek rolniczych oraz przez inną osobę traktowaną na równi z członkiem spółdzielni pracy na rzecz tych spółdzielni;
- 7) wykonywania lub współpracy przy wykonywaniu pracy na podstawie umowy agencyjnej, umowy zlecenia lub umowy o świadczenie usług;

*Data regarding accidents at work, excluding private farms in agriculture, are obtained from statistical reports of accidents at work.*

*Accidents at work on private farms in agriculture were prepared on the basis of reports of the Agricultural Social Insurance Fund (ASIF) and are related only to these accidents, for which the person injured received a one-off compensation due to permanent or long-term health damage within a given year.*

**Each accident, regardless whether the person injured was injured during an individual or mass accident, is counted as a single accident at work.**

**2. Accident at work** is understood as a sudden event, caused by external reason which leads to injury or death, which happened in connection with work:

1) during or in connection with performance of ordinary activities or instructions by the employee and activities for the employers, even without instructions;

2) when the employee remains at the disposal of the employer on the way between the seat of the employer and the place of performing the duty, which is a result of work relations.

**Every accident is treated equally to accident at work**, as regards entitlement to benefits defined in the law on social insurance by virtue of accidents at work and occupational diseases if the employee had such accident:

- 1) during a business trip;
- 2) during a training within the scope of common self-defence;
- 3) at performing tasks ordered by trade union organizations functioning at the employer.

**Accident at work is also understood** as a sudden incident, causing injury or death, which happened within the term of accident insurance during:

- 1) practising sports during competitions and trainings by a person receiving sport scholarship;
- 2) performance of paid work in the time of serving imprisonment sentences or temporary detentions;
- 3) carrying out a mandate by members of parliament or senate, who receive salaries;
- 4) serving the mandate of the European Parliament member elected in the Republic of Poland;
- 5) stay – on the basis of appointment issues by powiat labour office or other supervising entity – at a training or internship connected with a scholarship received by school-leavers;
- 6) performance of work by members of agricultural producers' cooperatives, agricultural farmers' cooperatives and by other persons treated equally to members of cooperatives, for the benefit of these cooperatives;
- 7) performance or cooperation at performance of work on the basis of agency agreements, contracts of mandate or contracts of services;

- 8) wykonywania zwykłych czynności związanych z prowadzeniem lub współpracą przy prowadzeniu działalności pozarolniczej;
- 9) wykonywania przez osobę duchowną czynności religijnych lub czynności związanych z powierzonymi funkcjami duszpasterskimi lub zakonnymi;
- 10) odbywania zastępczych form służby wojskowej;
- 11) nauki w Krajowej Szkole Administracji Publicznej przez słuchaczy pobierających stypendium.

**3. Za ciężki wypadek przy pracy** uważa się wypadek, w wyniku którego nastąpiło ciężkie uszkodzenie ciała, a mianowicie: utrata wzroku, słuchu, mowy, zdolności płodzenia lub inne uszkodzenie ciała albo rozstrój zdrowia, naruszające podstawowe funkcje organizmu, a także choroba nieuleczalna lub zagrażająca życiu, trwała choroba psychiczna, trwała, całkowita lub znaczna niezdolność do pracy w zawodzie albo trwale poważne zeszpecenie lub zniekształcenie ciała.

**4. Za śmiertelny wypadek przy pracy** uważa się wypadek, w wyniku którego nastąpiła śmierć osoby poszkodowanej na miejscu wypadku lub w okresie 6 miesięcy od chwili wypadku.

**5.** Wypadki przy pracy klasyfikuje się m.in. według **wydarzeń** je powodujących (określających rodzaj kontaktu człowieka z czynnikiem, który spowodował wypadek) oraz **przyczyn** wypadków (wszelkich braków i nieprawidłowości związanych z czynnikami materialnymi, z organizacją pracy, z nieprawidłowym zachowaniem się pracownika). Każdy wypadek przy pracy jest wynikiem jednego wydarzenia, ale najczęściej kilku przyczyn, w związku z tym sumą przyczyn jest większa od ogólnej liczby wypadków. Wydarzenia powodujące urazy od 2005 r. są grupowane zgodnie z zaleceniami EUROSTAT-u.

**6.** Informacje o **zatrudnionych w warunkach zagrożenia** czynnikami szkodliwymi dla zdrowia opracowano na podstawie sprawozdawczości; przy czym:

1) dane obejmują zatrudnionych w podmiotach zaliczanych do sekcji: rolnictwo, leśnictwo, łowiectwo i rybactwo (bez gospodarstw indywidualnych w rolnictwie, łowiectwa i pozyskiwania zwierząt łownych, włączając działalność usługową oraz rybołówstwa w wodach morskich); górnictwo i wydobywanie; przetwórstwo przemysłowe; wytwarzanie i zaopatrywanie w energię elektryczną, gaz, parę wodną, gorącą wodę i powietrze do układów klimatyzacyjnych; dostawa wody; gospodarowanie ściekami i odpadami oraz działalność związana z rekultywacją; budownictwo (bez realizacji projektów budowlanych związanych ze wznoszeniem budynków); handel hurtowy i detaliczny; naprawa pojazdów samochodowych, włączając motocykle; transport i gospodarka magazynowa; informacja i komunikacja (bez działalności związanej z produkcją filmów, nagrań wideo, programów telewizyjnych, nagrań dźwiękowych i muzycznych oraz pozostałej działalności usługowej w zakresie informacji); działalność profesjonalna, naukowa i techniczna (w zakresie badań naukowych i prac rozwojowych oraz działalności weterynaryjnej); działalność w zakresie usług admini-

- 8) *performance of ordinary activities connected with conducting non-agricultural economic activities or cooperation at conducting them;*
- 9) *performance of religious activities or activities connected with entrusted pastoral or monastic functions by clergymen;*
- 10) *performing supplementary forms of military service;*
- 11) *education at the National School of Public Administration by students who receive scholarships.*

**3. A serious accident at work** is an accident which results in serious bodily harm, i.e., loss of sight, hearing, speech, fertility, or which results in other bodily harm or in health-related problems, disrupting primary bodily functions, as well as which results in incurable and life-threatening diseases, permanent mental illness, a permanent, total or significant inability to work in the profession or in a permanent significant disfigurement or distortion of the body.

**4. A fatal accident at work** is an accident during which the person injured dies at the site of the accident or within a period of 6 months from the date of the accident.

**5.** Accidents at work are classified, i.e., according to **contact-mode of injury** which directly cause them (describing the type of contact of the person injured with the factor which caused the accident) as well as according to their **causes** (all short-comings and irregularities connected with material factors, organization of work, incorrect employee action). Each accident at work is the result of a single event, but frequently the result of several causes, thus the sum of causes is greater than the total number of accidents. Contact-mode of injury since 2005 are grouped according to the EUROSTAT recommendation.

**6.** Information regarding **persons working in hazardous conditions** i.e., with substances hazardous to health is compiled on the basis of reports:

1) data concern persons employed by entities included in the sections: agriculture, forestry and fishing (excluding private farms in agriculture, hunting, trapping and related service activities as well as marine fishing); mining and quarrying; manufacturing; electricity, gas, steam and air conditioning supply; water supply; sewerage, waste management and remediation activities; construction (excluding development of building projects); wholesale and retail trade; repair of motor vehicles and motorcycles; transportation and storage; information and communication (excluding motion picture, video and television programme production, sound recording and music publishing activities as well as other information service activities); professional, scientific and technical activities (in the scope of scientific research and development as well as veterinary activities); administrative and support service activities (in the scope of rental and leasing activities, travel agency, tour operator as well as other reservation service and related activities and other cleaning activities); education (only tertiary education); human health and social work activities (in the scope of hu-

strowania i działalność wspierająca (w zakresie wynajmu i dzierżawy, działalności organizatorów turystyki, pośredników i agentów turystycznych oraz pozostałej działalności usługowej w zakresie rezerwacji i działalności z nią związane oraz pozostałego sprzętania); edukacja (w zakresie szkół wyższych); opieka zdrowotna i pomoc społeczna (w zakresie opieki zdrowotnej); pozostała działalność usługowa (w zakresie naprawy i konserwacji komputerów i artykułów użytku osobistego i domowego);

2) dane dotyczą osób narażonych na działanie czynników związanych: ze środowiskiem pracy (substancje chemiczne, przemysłowe pyły zwiłknające, hałas, wibracje, gorący lub zimny mikroklimat itp.), z uciążliwością pracy (wymuszona pozycja ciała, nadmierne obciążenie fizyczne itp.) oraz z czynnikami mechanicznymi związanymi z maszynami szczególnie niebezpiecznymi;

3) do obliczenia wskaźnika na 1000 zatrudnionych przyjęto liczbę zatrudnionych na podstawie stosunku pracy według stanu w dniu 31 XII z roku badanego.

**7. Ocena ryzyka zawodowego** to kompleksowe oszacowanie kombinacji prawdopodobieństwa wystąpienia urazu ciała lub pogorszenia stanu zdrowia i ich ciężkości, w sytuacji zagrożenia, dokonywane w celu wyboru właściwych środków bezpieczeństwa.

#### Wynagrodzenia

**1. Wynagrodzenia** obejmują wypłaty pieniężne oraz wartość świadczeń w naturze bądź ich ekwiwalenty należne pracownikom z tytułu pracy. Prezentowane dane nie obejmują wynagrodzeń pracowników jednostek budżetowych prowadzących działalność w zakresie obrony narodowej i bezpieczeństwa publicznego oraz wynagrodzeń zatrudnionych w organizacjach społecznych, politycznych, związków zawodowych i innych.

**2. Przeciętne miesięczne wynagrodzenie (nominalne)** przypadające na 1 zatrudnionego obliczono, przyjmując:

- wynagrodzenia osobowe, bez wynagrodzeń osób wykonujących pracę nakładczą oraz uczniów, a także osób zatrudnionych za granicą,
- wypłaty z tytułu udziału w zysku i w nadwyżce bilansowej w spółdzielniach,
- dodatkowe wynagrodzenia roczne dla pracowników jednostek sfery budżetowej,
- honoraria wypłacone niektórym grupom pracowników za prace wynikające z umowy o pracę, np. dziennikarzom, realizatorom filmów, programów radiowych i telewizyjnych.

Dane o przeciętnych wynagrodzeniach dotyczą osób pełnozatrudnionych oraz niepełnozatrudnionych w przeliczeniu na pełnozatrudnionych.

**3.** Dane o wynagrodzeniach podaje się **w ujęciu brutto**, tj. łącznie z zaliczkami na poczet podatku dochodowego od osób fizycznych oraz od 1999 r. ze składkami na obowiązkowe ubezpieczenia społeczne (emerytalne, rentowe i chorobowe) płaconymi przez ubezpieczonego pracownika.

*man health activities); other service activities (in the scope of repair of computers and personal and household goods);*

*2) data concern persons exposed to factors connected with the work environment (chemical substances, fibrosis inducing industrial dusts, noise, vibrations, hot or cold microclimate, etc.), strenuous work conditions (forced body positioning, excessive physical exertion, etc.) as well as mechanical factors connected with particularly dangerous machinery;*

*3) the number of employees hired on the basis of an employment contract as of 31 XII from the surveyed year was assumed in calculating the ratio per 1000 paid employees.*

**7. Evaluation of occupational risk** is a complex estimation of possibility combination of bodily injury occurrence or health status worsening as well as seriousness of these events, in threatening situation. It is done in order to choose appropriate means for ensuring safety.

#### Wages and salaries

**1. Wages and salaries** include monetary payments as well as the value of benefits in kind or their equivalents due to employees for work performed. The data presented do not include wages and salaries of employees in budgetary entities conducting activity within the scope of national defence and public safety as well as wages and salaries of employees in social and political organizations, trade unions and others.

**2. The average monthly (nominal) wages and salaries per paid employee** were calculated assuming:

- personal wages and salaries, excluding wages and salaries of persons engaged in outwork as well as apprentices and persons employed abroad,
- payments from profit and balance surplus in cooperatives,
- annual extra wages and salaries for employees of budgetary sphere entities,
- fees paid to selected groups of employees for performing work in accordance with a labour contract, e.g., to journalists, film producers, radio and television program producers.

Data regarding average wages and salaries concern full-time paid employees as well as part-time paid employees, the wages and salaries of whom have been converted into those of full-time paid employees.

**3.** Data regarding wages and salaries are given **in gross terms**, i.e. including deductions for personal income taxes and since 1999 also employee's contributions to compulsory social security (retirement, pension and illness).

**Rynek pracy**  
**Labour market**

TABL. 1 /23/. **PRACUJĄCY<sup>a</sup> W 2013 R.**  
Stan w dniu 31 XII  
**EMPLOYED PERSONS<sup>a</sup> IN 2013**  
As of 31 XII

WYSZCZEGÓLNIENIE SPECIFICATION	Pracujący Employed persons		Rolnictwo, leśnictwo, łowiectwo i rybactwo Agriculture, forestry and fishing	Przemysł i budownictwo Industry and construction	Handel; naprawa pojazdów samo- chodowych <sup>Δ</sup> ; transport i gos- podarka maga- zynowa; zakwa- terowanie i ga- stronomia <sup>Δ</sup> ; in- formacja i komu- nikacja Trade; repair of motor vehicles <sup>Δ</sup> ; transportation and storage; accommodation and catering <sup>Δ</sup> ; information and communication	Działalność finansowa i ubezpiecze- niowa; obsługa ryнку nierucho- mości oraz poz- ostałe usługi <sup>b</sup> Financial and insurance activities; real estate activities and other services <sup>b</sup>
	ogółem total	w tym kobiety of which women				
<b>WOJEWÓDZTWO ..... VOIVODSHIP</b>	<b>329362</b>	<b>172240</b>	<b>9672</b>	<b>103237</b>	<b>79891</b>	<b>136562</b>
<b>PODREGION (SUBREGION) KOSZALIŃSKI .....</b>	<b>108710</b>	<b>57368</b>	<b>3883</b>	<b>37990</b>	<b>24322</b>	<b>42515</b>
<b>Powiat białogardzki .....</b>	<b>8107</b>	<b>4350</b>	<b>290</b>	<b>3201</b>	<b>1363</b>	<b>3253</b>
Gmina miejska: <i>Urban gmina:</i> Białogard .....	5283	3023	#	1896	#	2295
Gminy miejsko-wiejskie: <i>Urban-rural gminas:</i> Karlino .....	1447	614	48	796	202	401
w tym miasto <i>of which city</i>	1133	493	2	625	166	340
Tychowo .....	977	508	86	391	94	406
w tym miasto <i>of which city</i>	477	285	#	181	#	208
Gmina wiejska: <i>Rural gmina:</i> Białogard .....	400	205	#	118	#	151
<b>Powiat drawski .....</b>	<b>9833</b>	<b>5405</b>	<b>637</b>	<b>4688</b>	<b>1150</b>	<b>3358</b>
Gminy miejsko-wiejskie: <i>Urban-rural gminas:</i> Czaplinek .....	3778	2283	249	2677	347	505
w tym miasto <i>of which city</i>	3226	2098	#	#	319	436
Drawsko Pomorskie .....	2581	1321	130	793	335	1323
w tym miasto <i>of which city</i>	2127	1137	53	609	274	1191
Kalisz Pomorski .....	926	545	#	#	72	494
w tym miasto <i>of which city</i>	691	445	#	210	#	404
Złocieniec .....	1670	950	60	608	368	634
w tym miasto <i>of which city</i>	1533	883	48	562	368	555
Gminy wiejskie: <i>Rural gminas:</i> Ostrowice .....	206	108	30	#	#	106
Wierzchowo .....	672	198	#	321	#	296
<b>Powiat kołobrzeski .....</b>	<b>15460</b>	<b>8949</b>	<b>311</b>	<b>4111</b>	<b>4895</b>	<b>6143</b>
Gmina miejska: <i>Urban gmina:</i> Kołobrzeg .....	11732	6933	88	2220	4372	5052

<sup>a</sup> Według faktycznego miejsca pracy i rodzaju działalności; bez podmiotów gospodarczych o liczbie pracujących do 9 osób oraz gospodarstw indywidualnych w rolnictwie. <sup>b</sup> Pod pojęciem "pozostałe usługi" należy rozumieć następujące sekcje PKD: „Działalność profesjonalna, naukowa i techniczna”, „Administrowanie i działalność wspierająca<sup>Δ</sup>”, „Administrowanie publiczne i obrona narodowa; obowiązkowe zabezpieczenia społeczne”; „Edukacja”, „Opieka zdrowotna i pomoc społeczna”, „Działalność związana z kulturą, rozrywką i rekreacją” oraz „Pozostała działalność usługowa”.

<sup>a</sup> By actual workplace and kind of activity; excluding economic entities employing up to 9 persons as well as private farms in agriculture. <sup>b</sup> The term "Other services" refers to the NACE Rev. 2 sections: "Professional, scientific and technical activities", "Administrative and support service activities", "Public administration and defence; compulsory social security", "Education", "Human health and social work activities", "Arts, entertainment and recreation" and "Other service activities".

TABL. 1 /23/. **PRACUJĄCY<sup>a</sup> W 2013 R. (cd.)**  
Stan w dniu 31 XII  
**EMPLOYED PERSONS<sup>a</sup> IN 2013 (cont.)**  
As of 31 XII

WYSZCZEGÓLNIENIE SPECIFICATION	Pracujący Employed persons		Rolnictwo, leśnictwo, łowiectwo i rybactwo Agriculture, forestry and fishing	Przemysł i budownictwo Industry and construction	Handel; naprawa pojazdów samo- chodowych <sup>Δ</sup> ; transport i gospo- darka magazy- nowa; zakwatero- wanie i gastro- nomia <sup>Δ</sup> ; informacja i komunikacja Trade; repair of motor vehicles <sup>Δ</sup> ; transportation and storage; accommodation and catering <sup>Δ</sup> ; information and communication	Działalność finansowa i ubezpiecze- niowa; obsługa rynku nierucho- mości oraz po- zostałe usługi <sup>b</sup> Financial and insurance activities; real estate activities and other services <sup>b</sup>
	ogółem total	w tym kobiety of which women				
<b>PODREGION (SUBREGION) KOSZALIŃSKI (cd.)</b>						
<b>Powiat kołobrzeski (dok.)</b>						
Gmina miejsko-wiejska: Urban-rural gmina:						
Gościno .....	723	348	64	322	61	276
w tym miasto of which city	575	313	#	263	#	260
Gminy wiejskie: Rural gminas:						
Dygowo .....	426	247	57	115	24	230
Kołobrzeg .....	809	424	26	393	253	137
Rymań .....	360	134	#	164	38	#
Siemyśl .....	570	354	#	435	-	#
Ustronie Morskie .....	840	509	14	462	147	217
<b>Powiat koszaliński .....</b>	<b>7614</b>	<b>3686</b>	<b>786</b>	<b>2480</b>	<b>1507</b>	<b>2841</b>
Gminy miejsko-wiejskie: Urban-rural gminas:						
Bobolice .....	1249	583	182	241	223	603
w tym miasto of which city	788	465	36	177	196	379
Polanów .....	1067	566	154	349	96	468
w tym miasto of which city	645	357	#	#	65	310
Sianów .....	1392	708	107	668	268	349
w tym miasto of which city	825	437	89	217	237	282
Gminy wiejskie: Rural gminas:						
Będzino .....	919	427	66	446	122	285
Biesiekierz .....	886	388	#	#	377	315
Manowo .....	782	281	179	303	49	251
Mielno .....	823	547	#	#	345	396
Świeszyno .....	496	186	83	212	27	174
<b>Powiat sławieński .....</b>	<b>7728</b>	<b>4276</b>	<b>316</b>	<b>2834</b>	<b>1563</b>	<b>3015</b>
Gminy miejskie: Urban gminas:						
Darłowo .....	1985	1144	#	535	#	841
Sławno .....	3108	1695	33	1239	644	1192
Gminy wiejskie: Rural gminas:						
Darłowo .....	993	587	44	458	145	346
Malechowo .....	486	285	118	137	22	209

<sup>a</sup> Według faktycznego miejsca pracy i rodzaju działalności; bez podmiotów gospodarczych o liczbie pracujących do 9 osób oraz gospodarstw indywidualnych w rolnictwie. <sup>b</sup> Pod pojęciem "pozostałe usługi" należy rozumieć następujące sekcje PKD: „Działalność profesjonalna, naukowa i techniczna”, „Administrowanie i działalność wspierająca<sup>Δ</sup>”, „Administrowanie i obrona narodowa; obowiązkowe zabezpieczenia społeczne”; „Edukacja”, „Opieka zdrowotna i pomoc społeczna”, „Działalność związana z kulturą, rozrywką i rekreacją” oraz „Pozostała działalność usługowa”.

<sup>a</sup> By actual workplace and kind of activity; excluding economic entities employing up to 9 persons as well as private farms in agriculture. <sup>b</sup> The term "Other services" refers to the NACE Rev. 2 sections: "Professional, scientific and technical activities", "Administrative and support service activities", "Public administration and defence; compulsory social security", "Education", "Human health and social work activities", "Arts, entertainment and recreation" and "Other service activities".

TABL. 1 /23/. **PRACUJĄCY<sup>a</sup> W 2013 R. (cd.)**  
 Stan w dniu 31 XII  
**EMPLOYED PERSONS<sup>a</sup> IN 2013 (cont.)**  
 As of 31 XII

WYSZCZEGÓLNIENIE SPECIFICATION	Pracujący Employed persons		Rolnictwo, leśnictwo, łowiectwo i rybactwo Agriculture, forestry and fishing	Przemysł i budownictwo Industry and construction	Handel; naprawa pojazdów samo- chodowych <sup>Δ</sup> ; transport i go- spodarka maga- zynowa; zakwa- terowanie i ga- stronomia <sup>Δ</sup> ; in- formacja i komu- nikacja Trade; repair of motor vehicles <sup>Δ</sup> ; transportation and storage; accommodation and catering <sup>Δ</sup> ; information and communication	Działalność finansowa i ubezpiecze- niowa; obsługa rynku nierucho- mości oraz po- zostałe usługi <sup>b</sup> Financial and insurance activities; real estate activities and other services <sup>b</sup>
	ogółem total	w tym kobiety of which women				
<b>PODREGION (SUBREGION) KOSZALIŃSKI (cd.)</b>						
<b>Powiat sławieński (dok.)</b>						
Gminy wiejskie: (dok.) <i>Rural gminas: (cont.)</i>						
Postomino .....	634	311	#	212	#	303
Sławno .....	522	254	69	253	76	124
<b>Powiat szczecinecki .....</b>	<b>12700</b>	<b>6170</b>	<b>517</b>	<b>4671</b>	<b>2751</b>	<b>4761</b>
Gmina miejska: <i>Urban gmina:</i>						
Szczecinek .....	9604	4642	176	3654	2429	3345
Gminy miejsko-wiejskie: <i>Urban-rural gminas:</i>						
Barwice .....	758	349	#	326	#	295
w tym miasto <i>of which city</i>	612	277	#	296	#	244
Biały Bór .....	630	309	103	148	68	311
w tym miasto <i>of which city</i>	418	253	#	81	#	281
Borne Sulinowo .....	954	522	125	302	73	454
w tym miasto <i>of which city</i>	652	394	#	210	#	347
Gminy wiejskie: <i>Rural gminas:</i>						
Grzmiąca .....	340	158	#	128	#	158
Szczecinek .....	414	190	43	113	60	198
<b>Powiat świdwiński .....</b>	<b>7053</b>	<b>3649</b>	<b>467</b>	<b>2734</b>	<b>833</b>	<b>3019</b>
Gmina miejska: <i>Urban gmina:</i>						
Świdwin .....	3071	1657	#	1190	#	1379
Gmina miejsko-wiejska <i>Urban-rural gmina</i>						
Połczyn-Zdrój .....	2302	1211	102	966	286	948
w tym miasto <i>of which city</i>	1624	932	63	434	286	841
Gminy wiejskie: <i>Rural gminas:</i>						
Brzeżno .....	199	124	18	#	#	142
Rąbino .....	283	151	77	#	#	192
Sławoborze .....	499	257	54	169	28	248
Świdwin .....	699	249	180	358	51	110

<sup>a</sup> Według faktycznego miejsca pracy i rodzaju działalności; bez podmiotów gospodarczych o liczbie pracujących do 9 osób oraz gospodarstw indywidualnych w rolnictwie. <sup>b</sup> Pod pojęciem "pozostałe usługi" należy rozumieć następujące sekcje PKD: „Działalność profesjonalna, naukowa i techniczna”, „Administrowanie i działalność wspierająca<sup>Δn</sup>”, „Administrowanie publiczne i obrona narodowa; obowiązkowe zabezpieczenia społeczne”; „Edukacja”, „Opieka zdrowotna i pomoc społeczna”, „Działalność związana z kulturą, rozrywką i rekreacją” oraz „Pozostała działalność usługowa”.

<sup>a</sup> By actual workplace and kind of activity; excluding economic entities employing up to 9 persons as well as private farms in agriculture. <sup>b</sup> The term "Other services" refers to the NACE Rev. 2 sections: "Professional, scientific and technical activities", "Administrative and support service activities", "Public administration and defence; compulsory social security", "Education", "Human health and social work activities", "Arts, entertainment and recreation" and "Other service activities".



TABL. 1 /23/. **PRACUJĄCY<sup>a</sup> W 2013 R. (cd.)**  
Stan w dniu 31 XII  
**EMPLOYED PERSONS<sup>a</sup> IN 2013 (cont.)**  
As of 31 XII

WYSZCZEGÓLNIENIE SPECIFICATION	Pracujący Employed persons		Rolnictwo, leśnictwo, łowiectwo i rybactwo Agriculture, forestry and fishing	Przemysł i budownictwo Industry and construction	Handel; naprawa pojazdów samo- chodowych <sup>Δ</sup> ; transport i go- spodarka maga- zynowa; zakwa- terowanie i ga- stronomia <sup>Δ</sup> ; in- formacja i komu- nikacja Trade; repair of motor vehicles <sup>Δ</sup> ; transportation and storage; accommodation and catering <sup>Δ</sup> ; information and communication	Działalność finansowa i ubezpiecze- niowa; obsługa ryнку nierucho- mości oraz po- zostałe usługi <sup>b</sup> Financial and insurance activities; real estate activities and other services <sup>b</sup>
	ogółem total	w tym kobiety of which women				
<b>PODREGION (SUBREGION) KOSZALIŃSKI (dok.)</b>						
<b>Powiat walecki .....</b>	<b>9065</b>	<b>4391</b>	<b>533</b>	<b>3578</b>	<b>1618</b>	<b>3336</b>
Gmina miejska: <i>Urban gmina:</i>						
Walcz .....	5959	3019	34	2149	1351	2425
Gminy miejsko-wiejskie: <i>Urban-rural gminas:</i>						
Człopa .....	467	233	94	#	#	132
w tym miasto <i>of which city</i>	396	224	#	#	65	131
Mirosławiec .....	938	310	71	572	109	186
w tym miasto <i>of which city</i>	851	279	#	550	#	165
Tuczno .....	849	533	91	#	#	338
w tym miasto <i>of which city</i>	626	418	#	#	49	197
Gmina wiejska: <i>Rural gmina:</i>						
Walcz .....	852	296	243	320	34	255
<b>Miasto na prawach powiatu (City with powiat status)</b>						
<b>Koszalin .....</b>	<b>31150</b>	<b>16492</b>	<b>26</b>	<b>9693</b>	<b>8642</b>	<b>12789</b>
<b>PODREGION (SUBREGION) STARGARDZKI .....</b>	<b>55354</b>	<b>29122</b>	<b>3412</b>	<b>19993</b>	<b>10740</b>	<b>21209</b>
<b>Powiat choszczeński .....</b>	<b>6065</b>	<b>3260</b>	<b>608</b>	<b>1801</b>	<b>1022</b>	<b>2634</b>
Gminy miejsko-wiejskie: <i>Urban-rural gminas:</i>						
Choszczno .....	3413	2038	80	888	783	1662
w tym miasto <i>of which city</i>	3001	1865	43	668	775	1515
Drawno .....	610	292	72	232	10	296
w tym miasto <i>of which city</i>	347	170	#	145	#	167
Pelczyce .....	619	277	323	57	39	200
w tym miasto <i>of which city</i>	247	163	#	57	#	135
Recz .....	625	307	24	319	82	200
w tym miasto <i>of which city</i>	552	275	-	302	82	168
Gminy wiejskie: <i>Rural gminas:</i>						
Bierzwnik .....	511	214	94	#	#	157
Krzęcin .....	287	132	15	#	#	119

<sup>a</sup> Według faktycznego miejsca pracy i rodzaju działalności; bez podmiotów gospodarczych o liczbie pracujących do 9 osób oraz gospodarstw indywidualnych w rolnictwie. <sup>b</sup> Pod pojęciem "pozostałe usługi" należy rozumieć następujące sekcje PKD: „Działalność profesjonalna, naukowa i techniczna”, „Administrowanie i działalność wspierająca<sup>Δn</sup>”, „Administracja publiczna i obrona narodowa; obowiązkowe zabezpieczenia społeczne”; „Edukacja”, „Opieka zdrowotna i pomoc społeczna”, „Działalność związana z kulturą, rozrywką i rekreacją” oraz „Pozostała działalność usługowa”.

<sup>a</sup> By actual workplace and kind of activity; excluding economic entities employing up to 9 persons as well as private farms in agriculture. <sup>b</sup> The term "Other services" refers to the NACE Rev. 2 sections: "Professional, scientific and technical activities", "Administrative and support service activities", "Public administration and defence; compulsory social security", "Education", "Human health and social work activities", "Arts, entertainment and recreation" and "Other service activities".

TABL. 1 /23/. **PRACUJĄCY<sup>a</sup> W 2013 R. (cd.)**  
Stan w dniu 31 XII  
**EMPLOYED PERSONS<sup>a</sup> IN 2013 (cont.)**  
As of 31 XII

WYSZCZEGÓLNIENIE SPECIFICATION	Pracujący Employed persons		Rolnictwo, leśnictwo, łowiectwo i rybactwo Agriculture, forestry and fishing	Przemysł i budownictwo Industry and construction	Handel; naprawa pojazdów samo- chodowych <sup>Δ</sup> ; transport i gospo- darka magazy- nowa; zakwate- rowanie i gastro- nomia <sup>Δ</sup> ; informa- cja i komunikacja Trade; repair of motor vehicles <sup>Δ</sup> ; transportation and storage; accommodation and catering <sup>Δ</sup> ; information and communication	Działalność finansowa i ubezpiecze- niowa; obsługa rynku nierucho- mości oraz po- zostałe usługi <sup>b</sup> Financial and insurance activities; real estate activities and other services <sup>b</sup>
	ogółem total	w tym kobiety of which women				
<b>PODREGION (SUBREGION) STARGARDZKI (cd.)</b>						
<b>Powiat gryficki .....</b>	<b>8405</b>	<b>4532</b>	<b>312</b>	<b>2063</b>	<b>2054</b>	<b>3976</b>
Gminy miejsko-wiejskie: Urban-rural gminas:						
Gryfice .....	4182	2445	136	777	1049	2220
w tym miasto of which city	3625	2203	#	#	892	2026
Ploty .....	731	356	63	231	102	335
w tym miasto of which city	556	293	#	152	#	289
Trzebiatów .....	2116	1022	66	758	486	806
w tym miasto of which city	1717	862	#	634	#	669
Gminy wiejskie: Rural gminas:						
Brojce .....	235	117	26	97	6	106
Karnice .....	277	146	#	#	33	197
Rewal .....	864	446	#	#	378	312
<b>Powiat łobeski .....</b>	<b>5087</b>	<b>2785</b>	<b>353</b>	<b>2414</b>	<b>600</b>	<b>1720</b>
Gminy miejsko-wiejskie: Urban-rural gminas:						
Dobra .....	271	183	24	#	#	134
w tym miasto of which city	206	139	#	77	#	125
Łobez .....	2155	1322	126	921	262	846
w tym miasto of which city	2014	1257	41	906	251	816
Resko .....	1533	736	99	#	#	383
w tym miasto of which city	1418	694	#	#	107	357
Węgorzyno .....	817	365	19	402	207	189
w tym miasto of which city	593	306	-	321	119	153
Gmina wiejska: Rural gmina:						
Radowo Małe .....	311	179	85	#	#	168
<b>Powiat myśliborski .....</b>	<b>11490</b>	<b>5526</b>	<b>528</b>	<b>4918</b>	<b>2061</b>	<b>3983</b>
Gminy miejsko-wiejskie: Urban-rural gminas:						
Barlinek .....	5041	2213	57	2719	974	1291
w tym miasto of which city	4829	2159	26	2627	915	1261
Dębno .....	2829	1433	106	1201	464	1058
w tym miasto of which city	2161	1216	42	837	387	895
Myślibórz .....	3135	1684	195	903	576	1461
w tym miasto of which city	2549	1450	30	674	452	1393

<sup>a</sup> Według faktycznego miejsca pracy i rodzaju działalności; bez podmiotów gospodarczych o liczbie pracujących do 9 osób oraz gospodarstw indywidualnych w rolnictwie. <sup>b</sup> Pod pojęciem "pozostałe usługi" należy rozumieć następujące sekcje PKD: „Działalność profesjonalna, naukowa i techniczna”, „Administrowanie i działalność wspierająca”<sup>3)</sup>, „Admini- stracja publiczna i obrona narodowa; obowiązkowe zabezpieczenia społeczne”; „Edukacja”, „Opieka zdrowotna i pomoc społeczna”, „Działalność związana z kulturą, rozrywką i rekreacją” oraz „Pozostała działalność usługowa”.

<sup>a</sup> By actual workplace and kind of activity; excluding economic entities employing up to 9 persons as well as private farms in agriculture. <sup>b</sup> The term "Other services" refers to the NACE Rev. 2 sections: "Professional, scientific and technical activities", "Administrative and support service activities", "Public administration and defence; compulsory social security", "Education", "Human health and social work activities", "Arts, entertainment and recreation" and "Other service activities".

TABL. 1 /23/. **PRACUJĄCY<sup>a</sup> W 2013 R. (cd.)**  
Stan w dniu 31 XII  
**EMPLOYED PERSONS<sup>a</sup> IN 2013 (cont.)**  
As of 31 XII

WYSZCZEGÓLNIENIE SPECIFICATION	Pracujący Employed persons		Rolnictwo, leśnictwo, łowiectwo i rybactwo Agriculture, forestry and fishing	Przemysł i budownictwo Industry and construction	Handel; naprawa pojazdów samo- chodowych <sup>Δ</sup> ; transport i go- spodarka maga- zynowa; zakwate- rowanie i gastro- nomia <sup>Δ</sup> ; informacja i komunikacja Trade; repair of motor vehicles <sup>Δ</sup> ; transportation and storage; accommodation and catering <sup>Δ</sup> ; information and communication	Działalność finansowa i ubezpiecze- niowa; obsługa rynku nierucho- mości oraz po- zostałe usługi <sup>b</sup> Financial and insurance activities; real estate activities and other services <sup>b</sup>
	ogółem total	w tym kobiety of which women				
<b>PODREGION (SUBREGION) STARGARDZKI (dok.)</b>						
<b>Powiat myśliborski (dok.)</b>						
Gminy wiejskie: <i>Rural gminas:</i>						
Boleszkowice .....	214	95	#	67	#	81
Nowogródek Pomorski.....	271	101	#	28	#	92
<b>Powiat pyrzycki .....</b>	<b>5358</b>	<b>3055</b>	<b>208</b>	<b>2079</b>	<b>823</b>	<b>2248</b>
Gminy miejsko-wiejskie: <i>Urban-rural gminas:</i>						
Lipiany .....	835	360	12	433	99	291
w tym miasto <i>of which city</i>	757	337	–	368	99	290
Pyrzyce .....	3465	2164	69	1356	585	1455
w tym miasto <i>of which city</i>	3015	1893	23	1217	534	1241
Gminy wiejskie: <i>Rural gminas:</i>						
Bielice .....	158	102	#	#	39	83
Kozielice .....	201	104	13	#	#	67
Przelewice .....	280	145	31	59	22	168
Warnice .....	419	180	#	139	#	184
<b>Powiat stargardzki .....</b>	<b>18949</b>	<b>9964</b>	<b>1403</b>	<b>6718</b>	<b>4180</b>	<b>6648</b>
Gmina miejska: <i>Urban gmina:</i>						
Stargard Szczeciński .....	14327	7821	194	5584	3273	5276
Gminy miejsko-wiejskie: <i>Urban-rural gminas:</i>						
Chociwel .....	690	237	20	458	43	169
w tym miasto <i>of which city</i>	622	211	#	428	32	#
Dobrzany .....	478	266	47	285	28	118
w tym miasto <i>of which city</i>	438	250	#	270	#	113
Irńsko .....	280	103	19	70	94	97
w tym miasto <i>of which city</i>	242	98	#	#	#	96
Suchań .....	291	170	15	63	99	114
w tym miasto <i>of which city</i>	235	146	#	#	79	107
Gminy wiejskie: <i>Rural gminas:</i>						
Dolice .....	688	315	#	#	50	232
Kobyłanka .....	708	304	9	81	485	133
Marianowo .....	169	102	#	40	#	95
Stara Dąbrowa .....	186	87	30	#	#	93
Stargard Szczeciński .....	1132	559	#	#	70	321

<sup>a</sup> Według faktycznego miejsca pracy i rodzaju działalności; bez podmiotów gospodarczych o liczbie pracujących do 9 osób oraz gospodarstw indywidualnych w rolnictwie. <sup>b</sup> Pod pojęciem "pozostałe usługi" należy rozumieć następujące sekcje PKD: „Działalność profesjonalna, naukowa i techniczna”, „Administrowanie i działalność wspierająca<sup>Δn</sup>”, „Administrowanie publiczne i obrona narodowa; obowiązkowe zabezpieczenia społeczne”, „Edukacja”, „Opieka zdrowotna i pomoc społeczna”, „Działalność związana z kulturą, rozrywką i rekreacją” oraz „Pozostała działalność usługowa”.

<sup>a</sup> By actual workplace and kind of activity; excluding economic entities employing up to 9 persons as well as private farms in agriculture. <sup>b</sup> The term "Other services" refers to the NACE Rev. 2 sections: "Professional, scientific and technical activities", "Administrative and support service activities", "Public administration and defence; compulsory social security", "Education", "Human health and social work activities", "Arts, entertainment and recreation" and "Other service activities".

TABL. 1 /23/. **PRACUJĄCY<sup>a</sup> W 2013 R. (cd.)**  
 Stan w dniu 31 XII  
**EMPLOYED PERSONS<sup>a</sup> IN 2013 (cont.)**  
 As of 31 XII

WYSZCZEGÓLNIENIE SPECIFICATION	Pracujący Employed persons		Rolnictwo, leśnictwo, łowiectwo i rybactwo Agriculture, forestry and fishing	Przemysł i budownictwo Industry and construction	Handel; naprawa pojazdów samo- chodowych <sup>Δ</sup> ; transport i gospo- darka magazy- nowa; zakwate- rowanie i gastro- nomia <sup>Δ</sup> ; informa- cja i komunikacja Trade; repair of motor vehicles <sup>Δ</sup> ; transportation and storage; accommodation and catering <sup>Δ</sup> ; information and communication	Działalność finansowa i ubezpiecze- niowa; obsługa rynku nierucho- mości oraz po- zostałe usługi <sup>b</sup> Financial and insurance activities; real estate activities and other services <sup>b</sup>
	ogółem total	w tym kobiety of which women				
<b>PODREGION (SUBREGION)</b>						
<b>M. SZCZECIN .....</b>	<b>108161</b>	<b>57600</b>	<b>277</b>	<b>21501</b>	<b>33039</b>	<b>53344</b>
<b>Miasto na prawach powiatu (City with powiat status)</b>						
<b>Szczecin .....</b>	<b>108161</b>	<b>57600</b>	<b>277</b>	<b>21501</b>	<b>33039</b>	<b>53344</b>
<b>PODREGION (SUBREGION)</b>						
<b>SZCZECIŃSKI .....</b>	<b>57137</b>	<b>28150</b>	<b>2100</b>	<b>23753</b>	<b>11790</b>	<b>19494</b>
<b>Powiat goleniowski .....</b>	<b>17616</b>	<b>8177</b>	<b>1005</b>	<b>8809</b>	<b>3024</b>	<b>4778</b>
Gminy miejsko-wiejskie: Urban-rural gminas:						
Goleniów .....	10996	4970	257	6017	2118	2604
w tym miasto of which city	6697	3320	49	3092	1438	2118
Maszewo .....	701	392	29	375	105	192
w tym miasto of which city	520	298	#	266	#	173
Nowogard .....	4145	1985	525	1399	656	1565
w tym miasto of which city	3386	1693	61	1241	631	1453
Gminy wiejskie: Rural gminas:						
Osina .....	362	162	50	#	#	73
Przybiernów .....	514	248	123	#	#	164
Stepnica .....	898	420	21	632	65	180
<b>Powiat gryfiński.....</b>	<b>11140</b>	<b>5862</b>	<b>653</b>	<b>3821</b>	<b>1867</b>	<b>4799</b>
Gminy miejsko-wiejskie: Urban-rural gminas:						
Cedynia .....	556	283	37	68	306	145
w tym miasto of which city	169	124	-	#	#	108
Chojna .....	1818	978	141	359	491	827
w tym miasto of which city	1534	865	39	312	460	723
Gryfino .....	6353	3285	116	2655	835	2747
w tym miasto of which city	3410	2092	37	779	688	1906
Mieszkowice .....	754	350	50	312	113	279
w tym miasto of which city	558	285	#	#	102	214
Moryń .....	283	188	24	63	14	182
w tym miasto of which city	247	182	-	51	14	182
Trzcieńsko-Zdrój .....	446	289	73	142	32	199
w tym miasto of which city	336	222	42	130	28	136
Gminy wiejskie: Rural gminas:						
Banie .....	351	226	#	16	#	181
Stare Czarnowo .....	389	150	#	167	#	101
Widuchowa .....	190	113	13	39	-	138

<sup>a</sup> Według faktycznego miejsca pracy i rodzaju działalności; bez podmiotów gospodarczych o liczbie pracujących do 9 osób oraz gospodarstw indywidualnych w rolnictwie. <sup>b</sup> Pod pojęciem "pozostałe usługi" należy rozumieć następujące sekcje PKD: „Działalność profesjonalna, naukowa i techniczna”, „Administrowanie i działalność wspierająca<sup>Δ</sup>”, „Administra- cja publiczna i obrona narodowa; obowiązkowe zabezpieczenia społeczne”; „Edukacja”, „Opieka zdrowotna i pomoc społeczna”, „Działalność związana z kulturą, rozrywką i rekreacją” oraz „Pozostała działalność usługowa”.

<sup>a</sup> By actual workplace and kind of activity; excluding economic entities employing up to 9 persons as well as private farms in agriculture. <sup>b</sup> The term "Other services" refers to the NACE Rev. 2 sections: "Professional, scientific and technical activities", "Administrative and support service activities", "Public administration and defence; compulsory social security", "Education", "Human health and social work activities", "Arts, entertainment and recreation" and "Other service activities".

TABL. 1 /23/. **PRACUJĄCY<sup>a</sup> W 2013 R. (dok.)**  
Stan w dniu 31 XII  
**EMPLOYED PERSONS<sup>a</sup> IN 2013 (cont.)**  
As of 31 XII

WYSZCZEGÓLNIENIE SPECIFICATION	Pracujący Employed persons		Rolnictwo, leśnictwo, łowiectwo i rybactwo Agriculture, forestry and fishing	Przemysł i budownictwo Industry and construction	Handel; naprawa pojazdów samo- chodowych <sup>Δ</sup> ; transport i gospo- darka magazy- nowa; zakwate- rowanie i gastro- nomia <sup>Δ</sup> ; informa- cja i komunikacja Trade; repair of motor vehicles <sup>Δ</sup> ; transportation and storage; accommodation and catering <sup>Δ</sup> ; information and communication	Działalność finansowa i ubezpiecze- niowa; obsługa rynku nierucho- mości oraz po- zostałe usługi <sup>b</sup> Financial and insurance activities; real estate activities and other services <sup>b</sup>
	ogółem total	w tym kobiety of which women				
<b>PODREGION (SUBREGION) SZCZECIŃSKI (dok.)</b>						
<b>Powiat kamieński .....</b>	<b>6167</b>	<b>3443</b>	<b>324</b>	<b>1186</b>	<b>1739</b>	<b>2918</b>
Gminy miejsko-wiejskie: Urban-rural gminas:						
Dziwnów .....	705	387	#	110	#	316
w tym miasto of which city	419	226	#	#	130	217
Golczewo .....	542	236	96	206	75	165
w tym miasto of which city	312	177	#	95	#	146
Kamień Pomorski .....	2445	1411	24	480	570	1371
w tym miasto of which city	2194	1288	#	#	525	1242
Międzyzdroje .....	1274	728	#	#	572	469
w tym miasto of which city	1197	681	#	#	572	407
Wolin .....	958	554	101	120	258	479
w tym miasto of which city	635	375	10	100	219	306
Gmina wiejska: Rural gmina:						
Świerzno .....	243	127	51	#	#	118
<b>Powiat policki .....</b>	<b>14015</b>	<b>6398</b>	<b>107</b>	<b>7980</b>	<b>2281</b>	<b>3647</b>
Gminy miejsko-wiejskie: Urban-rural gminas:						
Nowe Warpno .....	122	78	-	#	#	98
w tym miasto of which city	108	75	-	#	#	85
Police .....	8771	3690	90	5120	999	2562
w tym miasto of which city	8062	3297	#	4831	#	2279
Gminy wiejskie: Rural gminas:						
Dobra (Szczecińska) .....	3388	1655	#	2302	#	575
Kołbaskowo .....	1734	975	#	#	777	412
<b>Miasto na prawach powiatu (City with powiat status)</b>						
<b>Świnoujście .....</b>	<b>8199</b>	<b>4270</b>	<b>11</b>	<b>1957</b>	<b>2879</b>	<b>3352</b>

<sup>a</sup> Według faktycznego miejsca pracy i rodzaju działalności; bez podmiotów gospodarczych o liczbie pracujących do 9 osób oraz gospodarstw indywidualnych w rolnictwie. <sup>b</sup> Pod pojęciem "pozostałe usługi" należy rozumieć następujące sekcje PKD: „Działalność profesjonalna, naukowa i techniczna”, „Administrowanie i działalność wspierająca<sup>Δ</sup>”, „Administra-  
cja publiczna i obrona narodowa; obowiązkowe zabezpieczenia społeczne”; „Edukacja”, „Opieka zdrowotna i pomoc społeczna”, „Działalność związana z kulturą, rozrywką i rekreacją” oraz „Pozostała działalność usługowa”.

<sup>a</sup> By actual workplace and kind of activity; excluding economic entities employing up to 9 persons as well as private farms in agriculture. <sup>b</sup> The term "Other services" refers to the NACE Rev. 2 sections: "Professional, scientific and technical activities", "Administrative and support service activities", "Public administration and defence; compulsory social security", "Education", "Human health and social work activities", "Arts, entertainment and recreation" and "Other service activities".

TABL. 2 /24/. **PRZECIĘTNE ZATRUDNIENIE<sup>a</sup> W 2013 R.**  
**AVERAGE PAID EMPLOYMENT<sup>a</sup> IN 2013**

WYSZCZEGÓLNIENIE SPECIFICATION	Ogółem Total	Rolnictwo, leśnictwo, łowiectwo i rybactwo Agriculture, forestry and fishing	Przemysł i budownictwo Industry and construction	Handel; naprawa pojazdów samocho- dowych <sup>Δ</sup> ; transport i gospodarka magazynowa; zakwaterowanie i gastronomia <sup>Δ</sup> ; informacja i komunikacja Trade; repair of motor vehicles <sup>Δ</sup> ; transporta- tion and storage; accommodation and catering <sup>Δ</sup> ; information and communication	Działalność finansowa i ubezpieczeniowa; obsługa rynku nieruchomości oraz pozostałe usługi <sup>b</sup> Financial and insurance activities; real estate activities and other services <sup>b</sup>
<b>WOJEWÓDZTWO .... VOIVODSHIP</b>	<b>277285</b>	<b>6747</b>	<b>96904</b>	<b>52195</b>	<b>121439</b>
<b>Podregion (Subregion)</b>					
<b>koszaliński .....</b>	<b>90742</b>	<b>3285</b>	<b>33950</b>	<b>15322</b>	<b>38186</b>
Powiaty: Powiats:					
białogardzki .....	6046	310	2382	528	2826
drawski .....	8025	365	4056	647	2957
kolobrzowski .....	12521	286	3419	3596	5219
koszaliński .....	6915	682	2255	1283	2695
ślawieński .....	6629	281	2552	1209	2587
szczecinecki .....	10416	519	4917	914	4066
świdwiński .....	6165	399	2410	633	2722
walecki .....	7171	425	2854	1212	2680
Miasto na prawach powiatu:					
City with powiat status:					
Koszalin .....	26855	19	9104	5298	12434
<b>Podregion (Subregion)</b>					
<b>stargardzki .....</b>	<b>46235</b>	<b>1899</b>	<b>16184</b>	<b>9874</b>	<b>18278</b>
Powiaty: Powiats:					
choszczeński .....	4874	539	1394	494	2447
gryficki .....	6953	196	1862	1652	3243
łobeski .....	3386	226	1161	486	1513
myśliborski .....	9507	594	4065	1286	3562
pyrzycki .....	4967	67	2347	496	2057
stargardzki .....	16549	278	5354	5461	5456
<b>Podregion (Subregion)</b>					
<b>m. Szczecin .....</b>	<b>87412</b>	<b>88</b>	<b>18869</b>	<b>19779</b>	<b>48676</b>
Miasto na prawach powiatu:					
City with powiat status:					
Szczecin .....	87412	88	18869	19779	48676
<b>Podregion (Subregion)</b>					
<b>szczeciński .....</b>	<b>52895</b>	<b>1474</b>	<b>27901</b>	<b>7220</b>	<b>16300</b>
Powiaty: Powiats:					
goleniowski .....	22397	652	15579	1760	4405
gryfiński .....	7834	587	2214	1287	3746
kamieński .....	4902	#	929	#	2584
policki .....	12602	#	7985	#	3055
Miasto na prawach powiatu:					
City with powiat status:					
Świnoujście .....	5161	-	1193	1457	2511

<sup>a</sup> Bez podmiotów gospodarczych o liczbie pracujących do 9 osób oraz gospodarstw indywidualnych w rolnictwie; bez zatrudnionych za granicą. <sup>b</sup> Pod pojęciem "pozostałe usługi" należy rozumieć następujące sekcje PKD: „Działalność profesjonalna, naukowa i techniczna”, „Administrowanie i działalność wspierająca<sup>Δn</sup>”, „Administracja publiczna i obrona narodowa; obowiązkowe zabezpieczenia społeczne”, „Edukacja”, „Opieka zdrowotna i pomoc społeczna”, „Działalność związana z kulturą, rozrywką i rekreacją” oraz „Pozostała działalność usługowa”.

<sup>a</sup> Excluding economic entities employing up to 9 persons and private farms in agriculture; excluding persons employed abroad. <sup>b</sup> The term "Other services" refers to the NACE Rev. 2 sections: "Professional, scientific and technical activities", "Administrative and support service activities", "Public administration and defence; compulsory social security", "Education", "Human health and social work activities", "Arts, entertainment and recreation" and "Other service activities".

TABL. 3 /25/. **BEZROBOTNI ZAREJESTROWANI I STOPA BEZROBOCIA W 2013 R.**  
Stan w dniu 31 XII  
**REGISTERED UNEMPLOYED PERSONS AND UNEMPLOYMENT RATE IN 2013**  
As of 31 XII

WYSZCZEGÓLNIENIE SPECIFICATION	Bezrobotni zarejestrowani <i>Registered unemployed persons</i>							Stopa bezrobocia rejestrowanego w % <i>Registered unem- ployment rate in %</i>	
	ogółem <i>grand total</i>	z liczby ogółem <i>of grand total number</i>					zwolnieni z przyczyn dotyczących zakładu pracy terminated for company reasons		posiadający prawo do zasiłku possessing benefit rights
		zamieszkali na wsi <i>living in rural areas</i>	dotychczas niepracujący <i>previously not employed</i>	absolwenci <sup>a</sup> school-leavers <sup>a</sup>		absolwenci <sup>a</sup> school-leavers <sup>a</sup>			
				razem <i>total</i>	w tym w szkole wyższej <sup>b</sup> <i>of which in tertiary education <sup>b</sup></i>				
<b>WOJEWÓDZTWO ..... VOIVODSHIP</b>	<b>111063</b>	<b>45544</b>	<b>18635</b>	<b>4518</b>	<b>973</b>	<b>4469</b>	<b>17217</b>	<b>18,0</b>	
<b>Podregion (Subregion)</b>									
<b>koszaliński .....</b>	<b>45576</b>	<b>20834</b>	<b>6217</b>	<b>1883</b>	<b>386</b>	<b>2000</b>	<b>8285</b>	<b>21,3</b>	
Powiaty: <i>Powiats:</i>									
białogardzki .....	5017	2006	637	190	37	410	831	29,6	
drawski .....	5198	2240	760	192	31	214	1042	25,0	
kołobrzeski .....	3673	1604	725	168	27	214	620	13,1	
koszaliński .....	5925	4710	820	217	54	234	1189	28,9	
slawieński .....	4747	2575	528	200	35	196	919	25,3	
szczecinecki .....	7326	3405	979	311	37	25	1461	27,4	
świdwiński .....	4255	2525	604	195	26	195	801	27,0	
walecki .....	3507	1769	493	182	57	155	619	19,9	
Miasto na prawach powiatu: <i>City with powiat status:</i>									
Koszalin .....	5928	x	671	228	82	357	803	12,1	
<b>Podregion (Subregion)</b>									
<b>stargardzki .....</b>	<b>28220</b>	<b>15187</b>	<b>5359</b>	<b>1330</b>	<b>210</b>	<b>1189</b>	<b>4327</b>	<b>23,7</b>	
Powiaty: <i>Powiats:</i>									
choszczeński .....	4412	2732	1154	237	31	119	552	29,0	
gryficki .....	5477	3043	841	213	23	347	1224	26,8	
łobeski .....	3270	1873	672	116	16	89	416	28,7	
myśliborski .....	4131	2011	796	217	39	230	446	18,8	
pyrzycki .....	3615	2320	735	152	21	119	452	27,9	
stargardzki .....	7315	3208	1161	395	80	285	1237	19,7	
<b>Podregion (Subregion)</b>									
<b>m. Szczecin .....</b>	<b>18478</b>	<b>x</b>	<b>3329</b>	<b>541</b>	<b>226</b>	<b>649</b>	<b>1936</b>	<b>10,6</b>	
Miasto na prawach powiatu: <i>City with powiat status:</i>									
Szczecin .....	18478	x	3329	541	226	649	1936	10,6	
<b>Podregion (Subregion)</b>									
<b>szczeciński .....</b>	<b>18789</b>	<b>9523</b>	<b>3730</b>	<b>764</b>	<b>151</b>	<b>631</b>	<b>2669</b>	<b>16,8</b>	
Powiaty: <i>Powiats:</i>									
goleniowski .....	4088	2143	732	191	39	248	530	13,3	
gryfiński .....	5538	3431	1049	278	43	102	756	22,4	
kamieński .....	3931	2134	731	135	24	70	795	25,2	
policki .....	3740	1815	903	123	37	205	389	14,2	
Miasto na prawach powiatu: <i>City with powiat status:</i>									
Świnoujście .....	1492	x	315	37	8	6	199	10,5	

<sup>a</sup> Za bezrobotnego absolwenta uważa się osobę w okresie do upływu 12 miesięcy od dnia ukończenia nauki potwierdzonej świadectwem, dyplomem lub innym dokumentem ukończenia szkoły (dotyczy absolwentów z wykształceniem zasadniczym zawodowym, średnim, policealnym lub wyższym), kursów zawodowych trwających co najmniej 24 miesiące lub nabycia uprawnień do wykonywania zawodu przez osoby niepełnosprawne. <sup>b</sup> Dotyczy osób, które nie ukończyły 27 lat.

Źródło: dane Ministerstwa Pracy i Polityki Społecznej.

<sup>a</sup> An unemployed school-leaver is a person who has, within the last 12 months graduated any school confirmed by a certificate, diploma or other document completion of education (concerns school-leavers with basic vocational, secondary, post-secondary or tertiary education), has completed a minimum of 24 months of vocational training courses or disabled persons who acquiring qualifications to work in a given occupation. <sup>b</sup> Concerns persons who have not reached their 27th birthday.

Source: data of the Ministry of Labour and Social Policy.

TABL. 4 /26/. **BEZROBOTNI NOWO ZAREJESTROWANI I WYREJESTROWANI ORAZ OFERTY PRACY W 2013 R.**  
**NEWLY REGISTERED UNEMPLOYED PERSONS AND PERSONS REMOVED FROM UNEMPLOYMENT ROLLS AS WELL AS JOB OFFERS IN 2013**

WYSZCZEGÓLNIENIE SPECIFICATION	Bezrobotni nowo zarejestrowani <sup>a</sup> Newly registered unemployed persons <sup>a</sup>			Bezrobotni wyrejestrowani <sup>a</sup> Persons removed from unemployment rolls <sup>a</sup>			Oferty pracy Job offers	
	ogółem total	z liczby ogółem of total number		ogółem total	z liczby ogółem of total number		w ciągu roku during the year	stan w dniu 31 XII as of 31 XII
		kobiety women	po raz kolejny another time		kobiety women	z tytułu podjęcia pracy received jobs		
<b>WOJEWÓDZTWO .....</b>	<b>152411</b>	<b>73306</b>	<b>127206</b>	<b>153657</b>	<b>74155</b>	<b>72199</b>	<b>46934</b>	<b>1683</b>
<b>VOIVODSHIP</b>								
<b>Podregion (Subregion)</b>								
<b>koszaliński .....</b>	<b>63195</b>	<b>30420</b>	<b>54336</b>	<b>63058</b>	<b>30525</b>	<b>30665</b>	<b>20073</b>	<b>481</b>
Powiaty: Powiats:								
białogardzki .....	5930	2630	5170	5753	2555	2978	1735	18
drawski .....	6512	3085	5656	6344	3157	3020	2061	41
kołobrzeski .....	6481	3024	5317	6116	2902	2607	1813	21
koszaliński .....	7389	3630	6331	7204	3588	3625	1449	22
slawieński .....	6637	3272	5747	7095	3535	3805	2018	20
szczecinecki .....	9982	4890	8832	10046	4906	5171	3278	41
świdwiński .....	6459	3250	5735	6354	3142	3084	2201	100
walecki .....	5926	2980	5116	6158	3007	2682	1458	15
Miasto na prawach powiatu: City with powiat status:								
Koszalin .....	7879	3659	6432	7988	3733	3693	4060	203
<b>Podregion (Subregion)</b>								
<b>stargardzki .....</b>	<b>37961</b>	<b>18371</b>	<b>32242</b>	<b>38062</b>	<b>18591</b>	<b>18082</b>	<b>11211</b>	<b>231</b>
Powiaty: Powiats:								
choszczeński .....	5954	2785	5097	5913	2825	2638	1905	26
gryficki .....	7555	3551	6639	7367	3515	4078	2821	47
łobeski .....	4577	2176	3994	4739	2253	2249	1224	8
myśliborski .....	6048	3020	5013	6014	2967	2399	1808	119
pyrzycki .....	4278	2077	3674	4343	2120	1934	1457	4
stargardzki .....	9549	4762	7825	9686	4911	4784	1996	27
<b>Podregion (Subregion)</b>								
<b>m. Szczecin .....</b>	<b>25091</b>	<b>11372</b>	<b>19228</b>	<b>25756</b>	<b>11566</b>	<b>11136</b>	<b>8861</b>	<b>465</b>
Miasto na prawach powiatu: City with powiat status:								
Szczecin .....	25091	11372	19228	25756	11566	11136	8861	465
<b>Podregion (Subregion)</b>								
<b>szczeciński .....</b>	<b>26164</b>	<b>13143</b>	<b>21400</b>	<b>26781</b>	<b>13473</b>	<b>12316</b>	<b>6789</b>	<b>506</b>
Powiaty: Powiats:								
goleniowski .....	7284	3702	6150	8089	4147	3906	1949	84
gryfiński .....	6201	3072	5055	6165	3067	2893	1661	42
kamieński .....	5056	2568	4280	5138	2605	2280	1175	205
policki .....	5006	2499	3846	4877	2425	2121	903	55
Miasto na prawach powiatu: City with powiat status:								
Świnoujście .....	2617	1302	2069	2512	1229	1116	1101	120

<sup>a</sup> W ciągu roku.

Źródło: dane Ministerstwa Pracy i Polityki Społecznej.

<sup>a</sup> During the year.

Source: data of the Ministry of Labour and Social Policy.



TABL. 5 /27/. **BEZROBOTNI ZAREJESTROWANI WEDŁUG PŁCI W 2013 R.**  
Stan w dniu 31 XII  
**REGISTERED UNEMPLOYED PERSONS BY SEX IN 2013**  
As of 31 XII

WYSZCZEGÓLNIENIE SPECIFICATION	Ogółem Total	Mężczyźni Men	Kobiety Women
<b>WOJEWÓDZTWO .....</b>	<b>111063</b>	<b>53243</b>	<b>57820</b>
<b>VOIVODSHIP</b>			
<b>PODREGION (SUBREGION)</b>			
<b>KOSZALIŃSKI .....</b>	<b>45576</b>	<b>22151</b>	<b>23425</b>
<b>Powiat białogardzki .....</b>	<b>5017</b>	<b>2627</b>	<b>2390</b>
Gmina miejska: <i>Urban gmina:</i>			
Białogard .....	2199	1171	1028
Gminy miejsko-wiejskie: <i>Urban-rural gminas:</i>			
Karlino .....	1019	508	511
Tychowo .....	836	434	402
Gmina wiejska: <i>Rural gmina:</i>			
Białogard .....	963	514	449
<b>Powiat drawski .....</b>	<b>5198</b>	<b>2563</b>	<b>2635</b>
Gminy miejsko-wiejskie: <i>Urban-rural gminas:</i>			
Czaplinek .....	954	519	435
Drawsko Pomorskie .....	1379	650	729
Kalisz Pomorski .....	763	345	418
Złocieniec .....	1460	755	705
Gminy wiejskie: <i>Rural gminas:</i>			
Ostrowice .....	240	103	137
Wierzchowo .....	402	191	211
<b>Powiat kołobrzeski .....</b>	<b>3673</b>	<b>1883</b>	<b>1790</b>
Gmina miejska: <i>Urban gmina:</i>			
Kołobrzeg .....	1963	1034	929
Gmina miejsko-wiejska: <i>Urban-rural gmina:</i>			
Gościno .....	273	133	140
Gminy wiejskie: <i>Rural gminas:</i>			
Dygowo .....	306	148	158
Kołobrzeg .....	473	256	217
Rymań .....	239	118	121
Siemyśl .....	197	94	103
Ustronie Morskie .....	222	100	122
<b>Powiat koszaliński .....</b>	<b>5925</b>	<b>2742</b>	<b>3183</b>
Gminy miejsko-wiejskie: <i>Urban-rural gminas:</i>			
Bobolice .....	1092	493	599
Polanów .....	956	424	532
Sianów .....	1200	578	622
Gminy wiejskie: <i>Rural gminas:</i>			
Będzino .....	794	384	410
Biesiekierz .....	425	196	229
Manowo .....	490	213	277
Mielno .....	374	175	199
Świeszyno .....	594	279	315
<b>Powiat sławieński .....</b>	<b>4747</b>	<b>2410</b>	<b>2337</b>
Gminy miejskie: <i>Urban gminas:</i>			
Darłowo .....	1171	572	599
Sławno .....	1001	565	436

TABL. 5 /27/. **BEZROBOTNI ZAREJESTROWANI WEDŁUG PŁCI W 2013 R. (cd.)**  
Stan w dniu 31 XII  
**REGISTERED UNEMPLOYED PERSONS BY SEX IN 2013 (cont.)**  
As of 31 XII

WYSZCZEGÓLNIENIE SPECIFICATION	Ogółem Total	Mężczyźni Men	Kobiety Women
<b>PODREGION (SUBREGION)</b>			
<b>KOSZALIŃSKI (dok.)</b>			
<b>Powiat sławieński (dok.)</b>			
Gminy wiejskie: <i>Rural gminas:</i>			
Darłowo .....	678	321	357
Malechowo .....	504	250	254
Postomino .....	519	245	274
Sławno .....	874	457	417
<b>Powiat szczecinecki .....</b>	<b>7326</b>	<b>3336</b>	<b>3990</b>
Gmina miejska: <i>Urban gmina:</i>			
Szczecinek .....	2967	1358	1609
Gminy miejsko-wiejskie: <i>Urban-rural gminas:</i>			
Barwice .....	1196	596	600
Biały Bór .....	579	265	314
Borne Sulinowo .....	853	375	478
Gminy wiejskie: <i>Rural gminas:</i>			
Grzmiąca .....	622	270	352
Szczecinek .....	1109	472	637
<b>Powiat świdwiński .....</b>	<b>4255</b>	<b>2001</b>	<b>2254</b>
Gmina miejska: <i>Urban gmina:</i>			
Świdwin .....	1101	501	600
Gmina miejsko-wiejska: <i>Urban-rural gmina:</i>			
Połczyn-Zdrój .....	1352	646	706
Gminy wiejskie: <i>Rural gminas:</i>			
Brzeźno .....	318	139	179
Rąbino .....	415	200	215
Sławoborze .....	380	194	186
Świdwin .....	689	321	368
<b>Powiat walecki .....</b>	<b>3507</b>	<b>1496</b>	<b>2011</b>
Gmina miejska: <i>Urban gmina:</i>			
Wałcz .....	1453	644	809
Gminy miejsko-wiejskie: <i>Urban-rural gminas:</i>			
Człopa .....	352	151	201
Mirosławiec .....	372	145	227
Tuczno .....	282	144	138
Gmina wiejska: <i>Rural gmina:</i>			
Wałcz .....	1048	412	636
<b>Miasto na prawach powiatu (City with powiat status)</b>			
<b>Koszalin .....</b>	<b>5928</b>	<b>3093</b>	<b>2835</b>
<b>PODREGION (SUBREGION)</b>			
<b>STARGARDZKI .....</b>	<b>28220</b>	<b>13227</b>	<b>14993</b>
<b>Powiat choszczeński .....</b>	<b>4412</b>	<b>2052</b>	<b>2360</b>
Gminy miejsko-wiejskie: <i>Urban-rural gminas:</i>			
Choszczno .....	1588	726	862
Drawno .....	508	232	276
Pelczyce .....	757	342	415
Recz .....	684	314	370
Gminy wiejskie: <i>Rural gminas:</i>			
Bierzwnik .....	490	244	246
Krzęcin .....	385	194	191

TABL. 5 /27/. **BEZROBOTNI ZAREJESTROWANI WEDŁUG PŁCI W 2013 R. (cd.)**  
Stan w dniu 31 XII  
**REGISTERED UNEMPLOYED PERSONS BY SEX IN 2013 (cont.)**  
As of 31 XII

WYSZCZEGÓLNIENIE SPECIFICATION	Ogółem Total	Mężczyźni Men	Kobiety Women
<b>PODREGION (SUBREGION) STARGARDZKI (dok.)</b>			
<b>Powiat gryficki .....</b>	<b>5477</b>	<b>2678</b>	<b>2799</b>
Gminy miejsko-wiejskie: <i>Urban-rural gminas:</i>			
Gryfice .....	2048	1006	1042
Płoty .....	901	434	467
Trzebiatów .....	1303	607	696
Gminy wiejskie: <i>Rural gminas:</i>			
Brojce .....	431	211	220
Karnice .....	484	252	232
Rewal .....	310	168	142
<b>Powiat łobeski .....</b>	<b>3270</b>	<b>1553</b>	<b>1717</b>
Gminy miejsko-wiejskie: <i>Urban-rural gminas:</i>			
Dobra .....	425	203	222
Łobez .....	1046	489	557
Resko .....	840	435	405
Węgorzyno .....	636	264	372
Gmina wiejska: <i>Rural gmina:</i>			
Radowo Małe .....	323	162	161
<b>Powiat myśliborski .....</b>	<b>4131</b>	<b>1881</b>	<b>2250</b>
Gminy miejsko-wiejskie: <i>Urban-rural gminas:</i>			
Barlinek .....	1102	486	616
Dębno .....	1273	552	721
Myślibórz .....	1371	686	685
Gminy wiejskie: <i>Rural gminas:</i>			
Boleszkowice .....	159	67	92
Nowogródek Pomorski .....	226	90	136
<b>Powiat pyrzycki .....</b>	<b>3615</b>	<b>1697</b>	<b>1918</b>
Gminy miejsko-wiejskie: <i>Urban-rural gminas:</i>			
Lipiany .....	582	271	311
Pyrzyce .....	1507	716	791
Gminy wiejskie: <i>Rural gminas:</i>			
Bielice .....	272	124	148
Kozielice .....	285	139	146
Przelewice .....	642	295	347
Warnice .....	327	152	175
<b>Powiat stargardzki .....</b>	<b>7315</b>	<b>3366</b>	<b>3949</b>
Gmina miejska: <i>Urban gmina:</i>			
Stargard Szczeciński .....	3620	1728	1892
Gminy miejsko-wiejskie: <i>Urban-rural gminas:</i>			
Chociwel .....	435	174	261
Dobrzany .....	408	176	232
Ińsko .....	268	106	162
Suchań .....	308	144	164
Gminy wiejskie: <i>Rural gminas:</i>			
Dolice .....	624	278	346
Kobylanka .....	239	125	114
Marianowo .....	246	114	132
Stara Dąbrowa .....	320	144	176
Stargard Szczeciński .....	847	377	470

TABL. 5 /27/. **BEZROBOTNI ZAREJESTROWANI WEDŁUG PŁCI W 2013 R. (dok.)**  
Stan w dniu 31 XII  
**REGISTERED UNEMPLOYED PERSONS BY SEX IN 2013 (cont.)**  
As of 31 XII

WYSZCZEGÓLNIENIE SPECIFICATION	Ogółem Total	Mężczyźni Men	Kobiety Women
<b>PODREGION (SUBREGION)</b>			
<b>M. SZCZECIN .....</b>	<b>18478</b>	<b>9328</b>	<b>9150</b>
<b>Miasto na prawach powiatu (City with powiat status)</b>			
Szczecin .....	18478	9328	9150
<b>PODREGION (SUBREGION)</b>			
<b>SZCZECIŃSKI .....</b>	<b>18789</b>	<b>8537</b>	<b>10252</b>
<b>Powiat goleniowski .....</b>	<b>4088</b>	<b>1849</b>	<b>2239</b>
Gminy miejsko-wiejskie: Urban-rural gminas:			
Goleniów .....	1327	630	697
Maszewo .....	496	229	267
Nowogard .....	1538	681	857
Gminy wiejskie: Rural gminas:			
Osina .....	175	65	110
Przybiernów .....	304	139	165
Stepnica .....	248	105	143
<b>Powiat gryfiński .....</b>	<b>5538</b>	<b>2551</b>	<b>2987</b>
Gminy miejsko-wiejskie: Urban-rural gminas:			
Cedynia .....	424	207	217
Chojna .....	1254	597	657
Gryfino .....	1441	611	830
Mieszkowice .....	573	276	297
Moryń .....	388	199	189
Trzcińsko-Zdrój .....	458	234	224
Gminy wiejskie: Rural gminas:			
Banie .....	460	210	250
Stare Czarnowo .....	147	62	85
Widuchowa .....	393	155	238
<b>Powiat kamieński .....</b>	<b>3931</b>	<b>1787</b>	<b>2144</b>
Gminy miejsko-wiejskie: Urban-rural gminas:			
Dziwnów .....	300	136	164
Golczewo .....	467	223	244
Kamień Pomorski .....	1037	500	537
Międzyzdroje .....	441	204	237
Wolin .....	1196	516	680
Gmina wiejska: Rural gmina:			
Świerzno .....	490	208	282
<b>Powiat policki .....</b>	<b>3740</b>	<b>1645</b>	<b>2095</b>
Gminy miejsko-wiejskie: Urban-rural gminas:			
Nowe Warpno .....	133	67	66
Police .....	2296	996	1300
Gminy wiejskie: Rural gminas:			
Dobra (Szczecińska) .....	794	340	454
Kołbaskowo .....	517	242	275
<b>Miasto na prawach powiatu (City with powiat status)</b>			
<b>Świnoujście .....</b>	<b>1492</b>	<b>705</b>	<b>787</b>

Źródło: dane Ministerstwa Pracy i Polityki Społecznej.  
Source: data of the Ministry of Labour and Social Policy.

TABL. 6 /28/. **BEZROBOTNI ZAREJESTROWANI WEDŁUG WIEKU I POZIOMU WYKSZTAŁCENIA W 2013 R.**

Stan w dniu 31 XII

**REGISTERED UNEMPLOYED PERSONS BY AGE AND EDUCATIONAL LEVEL**

IN 2013

As of 31 XII

WYSZCZEGÓLNIENIE SPECIFICATION	Ogółem Total	W wieku By age					Z liczby ogółem – z wykształceniem Of total number – by education level				
		24 lata i mniej 24 years and less	25-34	35-44	45-54	55 lat i więcej 55 and more	wyż- szym tertiary	średnim secondary		zasad- niczym zawo- dowym basic voca- tional	gimnazjal- nym, pod- stawo- wym i niepeł- nym podsta- wowym lower se- condary, primary and in- complete primary
								zawo- dowym <sup>a</sup> voca- tional <sup>a</sup>	ogólno- kształ- cącym general		
<b>WOJEWÓDZTWO VOIVODSHIP</b>	<b>111063</b>	<b>17424</b>	<b>29887</b>	<b>22327</b>	<b>21946</b>	<b>19479</b>	<b>10535</b>	<b>20654</b>	<b>11855</b>	<b>30464</b>	<b>37555</b>
<b>Podregion (Subregion)</b>											
<b>koszaliński</b> .....	<b>45576</b>	<b>7331</b>	<b>11924</b>	<b>9140</b>	<b>9244</b>	<b>7937</b>	<b>3445</b>	<b>8615</b>	<b>4502</b>	<b>12944</b>	<b>16070</b>
Powiaty: Powiats:											
białogardzki .....	5017	859	1314	1097	982	765	256	842	446	1440	2033
drawski .....	5198	843	1377	993	1114	871	267	901	563	1660	1807
kolobrzowski .....	3673	614	949	671	722	717	329	823	315	1176	1030
koszaliński .....	5925	951	1626	1175	1216	957	367	901	498	1606	2553
ślawieński .....	4747	819	1161	951	939	877	335	801	518	1456	1637
szczeciński .....	7326	1286	1872	1532	1487	1149	513	1565	784	1978	2486
świdwiński .....	4255	752	1137	873	849	644	217	770	410	1333	1525
walecki .....	3507	567	932	744	683	581	285	780	306	949	1187
Miasto na prawach powiatu:											
City with powiat status:											
Koszalin .....	5928	640	1556	1104	1252	1376	876	1232	662	1346	1812
<b>Podregion (Subregion)</b>											
<b>stargardzki</b> .....	<b>28220</b>	<b>5270</b>	<b>7855</b>	<b>5502</b>	<b>5400</b>	<b>4193</b>	<b>2126</b>	<b>4975</b>	<b>3281</b>	<b>8247</b>	<b>9591</b>
Powiaty: Powiats:											
choszczeński .....	4412	920	1199	888	827	578	282	677	530	1372	1551
gryficki .....	5477	969	1590	1044	1078	796	375	908	812	1707	1675
łobeski .....	3270	569	900	622	694	485	174	464	397	982	1253
myśliborski .....	4131	795	1097	782	792	665	314	832	296	1179	1510
pyrzycki .....	3615	666	1033	732	652	532	239	671	382	1146	1177
stargardzki .....	7315	1351	2036	1434	1357	1137	742	1423	864	1861	2425
<b>Podregion (Subregion)</b>											
<b>m. Szczecin</b> .....	<b>18478</b>	<b>1798</b>	<b>4889</b>	<b>3967</b>	<b>3719</b>	<b>4105</b>	<b>3246</b>	<b>3675</b>	<b>2046</b>	<b>4435</b>	<b>5076</b>
Miasto na prawach powiatu:											
City with powiat status:											
Szczecin .....	18478	1798	4889	3967	3719	4105	3246	3675	2046	4435	5076
<b>Podregion (Subregion)</b>											
<b>szczeciński</b> .....	<b>18789</b>	<b>3025</b>	<b>5219</b>	<b>3718</b>	<b>3583</b>	<b>3244</b>	<b>1718</b>	<b>3389</b>	<b>2026</b>	<b>4838</b>	<b>6818</b>
Powiaty: Powiats:											
goleniowski .....	4088	691	1081	782	782	752	365	721	490	978	1534
gryfiński .....	5538	1090	1549	1101	1020	778	420	942	593	1632	1951
kamieński .....	3931	601	1108	761	753	708	268	762	436	1016	1449
policki .....	3740	482	1107	758	710	683	501	654	361	877	1347
Miasto na prawach powiatu:											
City with powiat status:											
Świnoujście .....	1492	161	374	316	318	323	164	310	146	335	537

<sup>a</sup> Łącznie z policealnym.

Źródło: dane Ministerstwa Pracy i Polityki Społecznej.

<sup>a</sup> Including post-secondary education.

Source: data of the Ministry of Labour and Social Policy.

TABL. 7 /29/. **BEZROBOTNI ZAREJESTROWANI WEDŁUG CZASU POZOSTAWANIA BEZ PRACY W 2013 R.**  
Stan w dniu 31 XII  
**REGISTERED UNEMPLOYED PERSONS BY DURATION OF UNEMPLOYMENT IN 2013**  
As of 31 XII

WYSZCZEGÓLNIENIE SPECIFICATION	Ogółem Total	Według czasu pozostawania bez pracy <sup>a</sup> By duration of unemployment <sup>a</sup>					powyżej 24 miesięcy more than 24 months
		1 miesiąc i mniej 1 month and less	1-3	3-6	6-12	12-24	
<b>WOJEWÓDZTWO .....</b> <b>VOIVODSHIP</b>	<b>111063</b>	<b>11279</b>	<b>21695</b>	<b>18749</b>	<b>20174</b>	<b>19513</b>	<b>19653</b>
<b>Podregion (Subregion)</b>							
<b>koszaliński .....</b>	<b>45576</b>	<b>5294</b>	<b>9012</b>	<b>7819</b>	<b>8384</b>	<b>7492</b>	<b>7575</b>
Powiaty: Powiats:							
białogardzki .....	5017	453	853	890	1014	925	882
drawski .....	5198	511	983	874	980	886	964
kolobrzowski .....	3673	435	1005	856	755	428	194
koszaliński .....	5925	739	1194	853	1030	1048	1061
ślawieński .....	4747	675	1133	748	662	725	804
szczecinecki .....	7326	794	1302	1255	1429	1210	1336
świdwiński .....	4255	623	793	773	792	684	590
walecki .....	3507	493	745	633	584	524	528
Miasto na prawach powiatu: City with powiat status:							
Koszalin .....	5928	571	1004	937	1138	1062	1216
<b>Podregion (Subregion)</b>							
<b>stargardzki .....</b>	<b>28220</b>	<b>2549</b>	<b>5637</b>	<b>4850</b>	<b>5149</b>	<b>5122</b>	<b>4913</b>
Powiaty: Powiats:							
choszczeński .....	4412	350	858	807	741	792	864
gryficki .....	5477	622	1413	1002	887	864	689
łobeski .....	3270	357	614	526	553	596	624
myśliborski .....	4131	391	872	717	788	721	642
pyrzycki .....	3615	244	592	556	656	736	831
stargardzki .....	7315	585	1288	1242	1524	1413	1263
<b>Podregion (Subregion)</b>							
<b>m. Szczecin .....</b>	<b>18478</b>	<b>1789</b>	<b>3197</b>	<b>2874</b>	<b>3367</b>	<b>3553</b>	<b>3698</b>
Miasto na prawach powiatu: City with powiat status:							
Szczecin .....	18478	1789	3197	2874	3367	3553	3698
<b>Podregion (Subregion)</b>							
<b>szczeciński .....</b>	<b>18789</b>	<b>1647</b>	<b>3849</b>	<b>3206</b>	<b>3274</b>	<b>3346</b>	<b>3467</b>
Powiaty: Powiats:							
goleniowski .....	4088	517	825	791	724	744	487
gryfiński .....	5538	353	869	895	1055	1100	1266
kamieński .....	3931	336	1041	703	546	648	657
policki .....	3740	247	715	578	691	622	887
Miasto na prawach powiatu: City with powiat status:							
Świnoujście .....	1492	194	399	239	258	232	170

<sup>a</sup> Od momentu rejestracji w urzędzie pracy; przedziały zostały domknięte prawostronnie, np. w przedziale 3-6 uwzględniono osoby, które pozostawały bez pracy 3 miesiące i 1 dzień do 6 miesięcy.

Źródło: dane Ministerstwa Pracy i Polityki Społecznej.

<sup>a</sup> From the date of registering in a labour office; intervals were shifted upward, e.g., in the interval 3-6, persons remaining unemployed from 3 months and 1 day up to 6 months were included.

Source: data of the Ministry of Labour and Social Policy.

TABL. 8 /30/. **BEZROBOTNI ZAREJESTROWANI WEDŁUG STAŻU PRACY W 2013 R.**  
Stan w dniu 31 XII  
**REGISTERED UNEMPLOYED PERSONS BY WORK SENIORITY IN 2013**  
As of 31 XII

WYSZCZEGÓLNIENIE SPECIFICATION	Ogółem Total	Bez stażu pracy No work seniority	Ze stażem <sup>a</sup> With work seniority <sup>a</sup>					powyżej 30 lat more than 30 years
			1 rok i mniej 1 year and less	1-5	5-10	10-20	20-30	
<b>WOJEWÓDZTWO ..... VOIVODSHIP</b>	<b>111063</b>	<b>18635</b>	<b>20147</b>	<b>24029</b>	<b>15398</b>	<b>16280</b>	<b>12515</b>	<b>4059</b>
<b>Podregion (Subregion)</b>								
<b>koszaliński .....</b>	<b>45576</b>	<b>6217</b>	<b>6567</b>	<b>10420</b>	<b>7002</b>	<b>8112</b>	<b>5547</b>	<b>1711</b>
Powiaty: Powiats:								
białogardzki .....	5017	637	725	1288	806	878	553	130
drawski .....	5198	760	673	1215	801	939	630	180
kolobrzewski .....	3673	725	465	761	499	537	487	199
koszaliński .....	5925	820	905	1302	917	1092	704	185
slawieński .....	4747	528	635	1115	824	872	578	195
szczecinecki .....	7326	979	1120	1741	1136	1285	825	240
świdwiński .....	4255	604	621	1017	654	730	508	121
walecki .....	3507	493	484	825	544	639	405	117
Miasto na prawach powiatu: City with powiat status:								
Koszalin .....	5928	671	939	1156	821	1140	857	344
<b>Podregion (Subregion)</b>								
<b>stargardzki .....</b>	<b>28220</b>	<b>5359</b>	<b>5571</b>	<b>6430</b>	<b>3720</b>	<b>3588</b>	<b>2626</b>	<b>926</b>
Powiaty: Powiats:								
choszczeński .....	4412	1154	813	883	583	506	368	105
gryficki .....	5477	841	981	1362	809	752	591	141
łobeski .....	3270	672	595	726	462	417	297	101
myśliborski .....	4131	796	540	980	586	609	442	178
pyrzycki .....	3615	735	1020	909	401	288	194	68
stargardzki .....	7315	1161	1622	1570	879	1016	734	333
<b>Podregion (Subregion)</b>								
<b>m. Szczecin .....</b>	<b>18478</b>	<b>3329</b>	<b>4830</b>	<b>3084</b>	<b>2224</b>	<b>1987</b>	<b>2255</b>	<b>769</b>
Miasto na prawach powiatu: City with powiat status:								
Szczecin .....	18478	3329	4830	3084	2224	1987	2255	769
<b>Podregion (Subregion)</b>								
<b>szczeciński .....</b>	<b>18789</b>	<b>3730</b>	<b>3179</b>	<b>4095</b>	<b>2452</b>	<b>2593</b>	<b>2087</b>	<b>653</b>
Powiaty: Powiats:								
goleniowski .....	4088	732	651	926	523	600	493	163
gryfiński .....	5538	1049	879	1316	753	829	514	198
kamieński .....	3931	731	752	868	516	534	407	123
policki .....	3740	903	664	702	468	424	479	100
Miasto na prawach powiatu: City with powiat status:								
Świnoujście .....	1492	315	233	283	192	206	194	69

<sup>a</sup> Przedziały zostały domknięte prawostronnie, np. w przedziale 1-5 uwzględniono osoby, które pracowały 1 rok i 1 dzień do 5 lat.

Źródło: dane Ministerstwa Pracy i Polityki Społecznej.

<sup>a</sup> Intervals were shifted upward, e.g., in the interval 1-5, persons who worked 1 year and 1 day up to 5 years were included.

Source: data of the Ministry of Labour and Social Policy.

TABL. 9 /31/. **BEZROBOTNI ZAREJESTROWANI BĘDĄCY W SZCZEGÓLNEJ SYTUACJI NA RYNKU PRACY W 2013 R.**  
Stan w dniu 31 XII  
**REGISTERED UNEMPLOYED PERSONS WITH A SPECIFIC SITUATION ON THE LABOUR MARKET IN 2013**  
As of 31 XII

WYSZCZEGÓLNIENIE SPECIFICATION	W wieku Aged		Długotrwale bezrobotni <sup>a</sup> Long-term unemployed <sup>a</sup>	Bez kwalifikacji zawodowych Without occupational qualifications	Samotnie wychowujący co najmniej jedno dziecko w wieku do 18 roku życia Bringing up single-handed at least one child aged 18 and below	Niepełno- sprawni Disabled
	24 lata i mniej 24 years and less	50 lat i więcej 50 years and more				
<b>WOJEWÓDZTWO .....</b>	<b>17424</b>	<b>31748</b>	<b>59277</b>	<b>35572</b>	<b>15617</b>	<b>4853</b>
<b>VOIVODSHIP</b>						
<b>Podregion (Subregion)</b>						
<b>koszaliński .....</b>	<b>7331</b>	<b>13095</b>	<b>24329</b>	<b>14895</b>	<b>6402</b>	<b>2352</b>
Powiaty: Powiats:						
białogardzki .....	859	1301	2897	1907	817	242
drawski .....	843	1522	2864	1793	794	176
kolobrzowski .....	614	1134	1356	1091	491	158
koszaliński .....	951	1645	3286	2020	895	266
ślawieński .....	819	1433	2506	1734	557	281
szczecinecki .....	1286	1917	4110	2387	993	484
świdwiński .....	752	1111	2273	1322	547	149
walecki .....	567	930	1798	1052	453	150
Miasto na prawach powiatu: City with powiat status:						
Koszalin .....	640	2102	3239	1589	855	446
<b>Podregion (Subregion)</b>						
<b>stargardzki .....</b>	<b>5270</b>	<b>7151</b>	<b>15268</b>	<b>9289</b>	<b>3872</b>	<b>1133</b>
Powiaty: Powiats:						
choszczeński .....	920	1023	2492	1350	594	118
gryficki .....	969	1401	2722	1854	696	195
łobeski .....	569	867	1876	1445	501	37
myśliborski .....	795	1087	2158	1401	630	236
pyrzycki .....	666	887	2236	956	456	80
stargardzki .....	1351	1886	3784	2283	995	467
<b>Podregion (Subregion)</b>						
<b>m. Szczecin .....</b>	<b>1798</b>	<b>6268</b>	<b>9952</b>	<b>5562</b>	<b>2528</b>	<b>755</b>
Miasto na prawach powiatu: City with powiat status:						
Szczecin .....	1798	6268	9952	5562	2528	755
<b>Podregion (Subregion)</b>						
<b>szczeciński .....</b>	<b>3025</b>	<b>5234</b>	<b>9728</b>	<b>5826</b>	<b>2815</b>	<b>613</b>
Powiaty: Powiats:						
goleniowski .....	691	1196	1984	1165	525	163
gryfiński .....	1090	1324	3127	1661	927	218
kamieński .....	601	1119	2003	1233	591	71
policki .....	482	1077	2013	1287	573	118
Miasto na prawach powiatu: City with powiat status:						
Świnoujście .....	161	518	601	480	199	43

<sup>a</sup> Pozostający w rejestrze powiatowego urzędu pracy łącznie przez okres ponad 12 miesięcy w okresie ostatnich 2 lat, z wyłączeniem okresów odbywania stażu i przygotowania zawodowego.

Źródło: dane Ministerstwa Pracy i Polityki Społecznej.

<sup>a</sup> Remaining in the register rolls of the powiat labour office for the overall period of over 12 months during the last two years, excluding the periods of undergoing a traineeship and on a job occupational training.

Source: data of the Ministry of Labour and Social Policy.



**Warunki pracy**  
*Work conditions*

TABL. 10 /32/. **POSZKODOWANI W WYPADKACH PRZY PRACY<sup>a</sup> ORAZ LICZBA DNI NIEZDOLNOŚCI DO PRACY SPOWODOWANEJ WYPADKAMI W 2013 R.**  
*PERSONS INJURED IN ACCIDENTS AT WORK<sup>a</sup> AND THE NUMBER OF DAYS AN INABILITY TO WORK CAUSED BY ACCIDENTS IN 2013*

WYSZCZEGÓLNIENIE <i>SPECIFICATION</i>	Poszkodowani <i>Persons injured</i>					Liczba dni niezdolności do pracy <i>Number of days an inability to work</i>	
	ogółem <i>total</i>	w tym kobiety <i>of which women</i>	z liczby ogółem – w wypadkach <i>of total number – in accidents</i>			ogółem <i>total</i>	na jednego poszkodowanego <sup>b</sup> <i>per one person injured<sup>b</sup></i>
			śmiertelnych <i>fatal</i>	ciężkich <i>serious</i>	lżejszych <i>light</i>		
<b>WOJEWÓDZTWO</b> .....	<b>4091</b>	<b>1616</b>	<b>9</b>	<b>22</b>	<b>4060</b>	<b>156355</b>	<b>38</b>
<b>VOIVODSHIP</b>							
<b>Podregion (Subregion)</b>							
<b>koszaliński</b> .....	<b>1699</b>	<b>735</b>	<b>7</b>	<b>10</b>	<b>1682</b>	<b>60746</b>	<b>36</b>
Powiaty: <i>Powiats:</i>							
białogardzki .....	96	32	2	1	93	4022	43
drawski .....	149	51	–	1	148	7155	48
kołobrzeski .....	145	61	1	1	143	6473	45
koszaliński .....	96	29	–	2	94	4638	48
ślawieński .....	118	52	–	1	117	3684	31
szczecinecki .....	115	49	–	1	114	3838	33
świdwiński .....	85	37	–	–	85	3901	46
walecki .....	157	38	2	1	154	5632	36
Miasto na prawach powiatu: <i>City with powiat status:</i>							
Koszalin .....	738	386	2	2	734	21403	29
<b>Podregion (Subregion)</b>							
<b>stargardzki</b> .....	<b>661</b>	<b>229</b>	<b>–</b>	<b>5</b>	<b>656</b>	<b>30927</b>	<b>47</b>
Powiaty: <i>Powiats:</i>							
choszczeński .....	51	15	–	1	50	2812	55
gryficki .....	133	56	–	–	133	6008	45
łobeski .....	38	19	–	–	38	1885	50
myśliborski .....	159	47	–	2	157	8621	54
pyrzycki .....	54	25	–	–	54	2180	40
stargardzki .....	226	67	–	2	224	9421	42
<b>Podregion (Subregion)</b>							
<b>m. Szczecin</b> .....	<b>1119</b>	<b>426</b>	<b>2</b>	<b>5</b>	<b>1112</b>	<b>40515</b>	<b>36</b>
Miasto na prawach powiatu: <i>City with powiat status:</i>							
Szczecin .....	1119	426	2	5	1112	40515	36
<b>Podregion (Subregion)</b>							
<b>szczeciński</b> .....	<b>612</b>	<b>226</b>	<b>–</b>	<b>2</b>	<b>610</b>	<b>24167</b>	<b>40</b>
Powiaty: <i>Powiats:</i>							
goleniowski .....	215	76	–	2	213	7861	37
gryfiński .....	60	25	–	–	60	2723	45
kamieński .....	84	44	–	–	84	4683	56
policki .....	172	48	–	–	172	5900	34
Miasto na prawach powiatu: <i>City with powiat status:</i>							
Świnoujście .....	81	33	–	–	81	3000	37

<sup>a</sup> Zgłoszone w danym roku; bez wypadków w gospodarstwach indywidualnych w rolnictwie. <sup>b</sup> Bez osób poszkodowanych w wypadkach śmiertelnych oraz bez liczby dni niezdolności do pracy dla tych osób.

<sup>a</sup> Registered in a given year; excluding accidents on private farms in agriculture. <sup>b</sup> Excluding persons injured in fatal accidents and without the number of days an inability to work of these persons.

TABL. 11 /33/. **ZATRUDNIENI W WARUNKACH ZAGROŻENIA<sup>a</sup> W 2013 R.**  
Stan w dniu 31 XII  
**PERSONS WORKING IN HAZARDOUS CONDITIONS<sup>a</sup> IN 2013**  
As of 31 XII

WYSZCZEGÓLNIENIE SPECIFICATION	Ogółem Grand total		Zagrożenie Hazard					
			związane connected with		z uciążliwością pracy strenuous conditions		czynnikami mechanicznymi związanymi z maszynami szczególnie niebezpiecznymi connected with mechanical factors related to particularly dangerous machinery	
	ogółem grand total	w tym przez jedną grupę czynników of which one group of factors	razem total	w tym przez jedną grupę czynników of which one group of factors	razem total	w tym przez jedną grupę czynników of which one group of factors	razem total	w tym przez jedną grupę czynników of which one group of factors
<b>WOJEWÓDZTWO ..... VOIVODSHIP</b>	<b>20707</b>	<b>16087</b>	<b>12755</b>	<b>9542</b>	<b>5262</b>	<b>4625</b>	<b>2690</b>	<b>1920</b>
<b>Podregion (Subregion)</b>								
<b>koszaliński .....</b>	<b>6650</b>	<b>5038</b>	<b>4265</b>	<b>3143</b>	<b>1494</b>	<b>1261</b>	<b>891</b>	<b>634</b>
Powiaty: Powiats:								
białogardzki .....	467	263	286	231	162	25	19	7
drawski .....	589	451	355	247	125	118	109	86
kolobrzowski .....	366	311	267	219	19	19	80	73
koszaliński .....	507	312	399	236	42	35	66	41
ślawieński .....	550	356	329	228	49	11	172	117
szczeciński .....	607	537	461	430	98	89	48	18
świdwiński .....	447	415	407	375	7	7	33	33
walecki .....	720	571	563	491	68	38	89	42
Miasto na prawach powiatu: City with powiat status:								
Koszalin .....	2397	1822	1198	686	924	919	275	217
<b>Podregion (Subregion)</b>								
<b>stargardzki .....</b>	<b>3282</b>	<b>2582</b>	<b>1858</b>	<b>1454</b>	<b>997</b>	<b>962</b>	<b>427</b>	<b>166</b>
Powiaty: Powiats:								
choszczeński .....	293	149	134	94	13	1	146	54
gryfiński .....	202	90	189	78	6	6	7	6
łobeski .....	960	928	103	76	834	834	23	18
myśliborski .....	1309	994	1101	938	52	37	156	19
pyrzycki .....	156	156	130	130	12	12	14	14
stargardzki .....	362	265	201	138	80	72	81	55
<b>Podregion (Subregion)</b>								
<b>m. Szczecin .....</b>	<b>5056</b>	<b>3927</b>	<b>2362</b>	<b>1579</b>	<b>1776</b>	<b>1486</b>	<b>918</b>	<b>862</b>
Miasto na prawach powiatu: City with powiat status:								
Szczecin .....	5056	3927	2362	1579	1776	1486	918	862
<b>Podregion (Subregion)</b>								
<b>szczeciński .....</b>	<b>5719</b>	<b>4540</b>	<b>4270</b>	<b>3366</b>	<b>995</b>	<b>916</b>	<b>454</b>	<b>258</b>
Powiaty: Powiats:								
goleniowski .....	2065	1714	1836	1557	119	111	110	46
gryfiński .....	1043	856	742	673	56	36	245	147
kamieński .....	102	46	99	43	-	-	3	3
policki .....	2093	1577	1212	779	818	767	63	31
Miasto na prawach powiatu: City with powiat status:								
Swinoujście .....	416	347	381	314	2	2	33	31

<sup>a</sup> Liczeni tylko jeden raz w grupie czynnika przeważającego, tzn. mającego największe szkodliwe znaczenie na danym stanowisku pracy; dane dotyczą podmiotów, w których liczba pracujących przekracza 9 osób; patrz uwagi ogólne, ust. 6 na str. 115.

<sup>a</sup> Listed only once by predominant factor, i.e., the factor having the most hazardous effect at a given work post; data concern entities employing more than 9 persons, see general notes, item 6 on page 115.

TABL. 12 /34/. **ZATRUDNIENI<sup>a</sup> W WARUNKACH ZAGROŻENIA CZYNNIKAMI SZKODLIWYMI I NIEBEZPIECZNYMI DLA ZDROWIA W 2013 R.**  
**PERSONS WORKING<sup>a</sup> IN HAZARDOUS CONDITIONS TO AGENTS HARMFUL AND HAZARDOUS TO HEALTH IN 2013**

WOJEWÓDZTWA VOIVODSHIPS	Zagrożenie Hazard									z czynni- kami me- chanicz- nymi zwią- zanymi z maszyna- mi szcze- gólnie nie- bezpiecz- nymi mechanical factors related to particularly dangerous ma- chinery
	związane connected with							z uciążliwością pracy strenuous conditions		
	ze środowiskiem pracy work environment							razem total	w tym niedos- tateczne oświetlenie stanowiska pracy of which insufficient lighting of work place	
	razem total	substancje chemiczne chemical substances	pyły prze- mysłowe industrial dusts	hałas noise	wibracje vibrations	mikro- klimat gorący hot micro- climate	mikro- klimat zimny cold micro- climate			
<b>WOJEWÓDZTWO ... VOIVODSHIP</b>	<b>16243</b>	<b>962</b>	<b>1908</b>	<b>10159</b>	<b>1084</b>	<b>214</b>	<b>477</b>	<b>6416</b>	<b>767</b>	<b>3328</b>
<b>Podregion (Subregion)</b>										
<b>koszaliński .....</b>	<b>5137</b>	<b>151</b>	<b>494</b>	<b>3533</b>	<b>128</b>	<b>56</b>	<b>226</b>	<b>1821</b>	<b>272</b>	<b>1213</b>
Powiaty: Powiats:										
białogardzki .....	324	9	11	233	14	–	–	165	144	31
drawski .....	371	–	100	247	10	–	2	125	11	148
kolobrzeski .....	300	7	6	171	14	15	12	29	–	82
koszaliński .....	456	6	8	323	20	10	54	67	10	99
slawieński .....	583	7	133	266	15	3	79	150	–	238
szczecinecki .....	536	8	52	328	4	2	8	123	22	59
świdwiński .....	407	4	2	392	1	–	–	35	–	41
walecki .....	781	72	112	484	29	–	–	94	–	100
Miasto na prawach powiatu:										
City with powiat status:										
Koszalin .....	1379	38	70	1089	21	26	71	1033	85	415
<b>Podregion (Subregion)</b>										
<b>stargardzki .....</b>	<b>2711</b>	<b>116</b>	<b>226</b>	<b>1935</b>	<b>162</b>	<b>20</b>	<b>50</b>	<b>1169</b>	<b>191</b>	<b>554</b>
Powiaty: Powiats:										
choszczeński .....	268	23	51	133	30	–	–	13	–	151
gryficki .....	287	52	71	156	–	–	4	6	6	59
łobeski .....	498	6	–	456	11	19	–	834	15	23
myśliborski .....	1282	24	89	961	35	–	16	215	156	184
pyrzycki .....	130	–	3	119	4	–	4	12	12	14
stargardzki .....	246	11	12	110	82	1	26	89	2	123
<b>Podregion (Subregion)</b>										
<b>m. Szczecin .....</b>	<b>3267</b>	<b>277</b>	<b>324</b>	<b>1728</b>	<b>592</b>	<b>87</b>	<b>109</b>	<b>2073</b>	<b>210</b>	<b>1009</b>
Miasto na prawach powiatu:										
City with powiat status:										
Szczecin .....	3267	277	324	1728	592	87	109	2073	210	1009
<b>Podregion (Subregion)</b>										
<b>szczeciński .....</b>	<b>5128</b>	<b>418</b>	<b>864</b>	<b>2963</b>	<b>202</b>	<b>51</b>	<b>92</b>	<b>1353</b>	<b>94</b>	<b>552</b>
Powiaty: Powiats:										
goleniowski .....	2002	292	280	1191	51	9	89	156	68	142
gryfiński .....	933	18	104	637	64	37	3	76	–	274
kamieński .....	111	6	10	33	4	–	–	40	–	15
policki .....	1668	93	436	932	69	5	–	1048	26	88
Miasto na prawach powiatu:										
City with powiat status:										
Świnoujście .....	414	9	34	170	14	–	–	33	–	33

<sup>a</sup> Liczeni tyle razy, na ile czynników szkodliwych są narażeni; dane dotyczą podmiotów, w których liczba pracujących przekracza 9 osób; patrz uwagi ogólne, ust. 6 na str. 115.

<sup>a</sup> Listed accordingly to the number of hazards with which they are threatened; data concern entities employing more than 9 persons; see general notes, item 6 on page 115.

TABL. 13 /35/. **ZATRUDNIENI NA STANOWISKACH PRACY, DLA KTÓRYCH DOKONANO OCENY RYZYKA ZAWODOWEGO<sup>a</sup> W 2013 R.**  
**PAID EMPLOYEES ON POSITION FOR WHICH EVALUATION OF OCCUPATIONAL RISK WAS DONE<sup>a</sup> IN 2013**

WOJEWÓDZTWA VOIVODSHIPS	Przeprowadzenie oceny ryzyka zawodowego <i>Evaluation of occupational risk</i>	Wylimowanie lub ograniczenie ryzyka zawodowego <i>Elimination or limitation of occupational risk</i>	Środki zastosowane do wyeliminowania lub ograniczenia ryzyka zawodowego <i>Appliance of means to elimination or limitation of occupational risk</i>		
			techniczne <i>technical</i>	organizacyjne <i>organizational</i>	ochrony indywidualnej <i>individuality protection</i>
na 1000 zatrudnionych badanej zbiorowości <i>per 1000 paid employees of total surveyed</i>					
<b>WOJEWÓDZTWO ..... VOIVODSHIP</b>	<b>377,5</b>	<b>201,6</b>	<b>62,5</b>	<b>81,1</b>	<b>133,7</b>
<b>Podregion (Subregion)</b>					
<b>koszaliński .....</b>	<b>353,6</b>	<b>205,5</b>	<b>43,1</b>	<b>60,5</b>	<b>155,2</b>
Powiaty: <i>Powiats:</i>					
białogardzki .....	418,0	230,8	43,6	51,7	199,8
drawski .....	220,2	119,7	23,0	20,7	94,3
kolobrzowski .....	330,7	148,5	38,1	61,8	97,9
koszaliński .....	362,9	161,6	42,8	45,3	136,6
slawieński .....	367,1	157,1	48,3	31,4	126,3
szczecinecki .....	377,9	164,1	57,9	42,9	123,6
świdwiński .....	588,7	382,3	54,7	126,3	301,5
walecki .....	356,2	312,4	24,2	47,2	198,6
Miasto na prawach powiatu:					
<i>City with powiat status:</i>					
Koszalin .....	321,4	216,1	47,8	79,6	165,7
<b>Podregion (Subregion)</b>					
<b>stargardzki .....</b>	<b>395,0</b>	<b>131,7</b>	<b>49,4</b>	<b>56,8</b>	<b>81,5</b>
Powiaty: <i>Powiats:</i>					
choszczeński .....	240,2	202,9	35,2	44,3	181,1
gryficki .....	93,4	86,1	20,5	46,5	46,5
łobeski .....	281,8	77,3	29,8	26,0	46,3
myśliborski .....	250,8	177,0	35,5	64,4	121,2
pyrzycki .....	399,0	144,6	73,3	27,2	28,6
stargardzki .....	587,3	113,1	63,8	71,0	70,0
<b>Podregion (Subregion)</b>					
<b>m. Szczecin .....</b>	<b>358,5</b>	<b>220,5</b>	<b>56,5</b>	<b>97,9</b>	<b>133,9</b>
Miasto na prawach powiatu:					
<i>City with powiat status:</i>					
Szczecin .....	358,5	220,5	56,5	97,9	133,9
<b>Podregion (Subregion)</b>					
<b>szczeciński .....</b>	<b>439,9</b>	<b>226,5</b>	<b>121,9</b>	<b>110,2</b>	<b>144,1</b>
Powiaty: <i>Powiats:</i>					
goleniowski .....	584,1	250,8	163,1	136,3	194,7
gryfiński .....	327,4	205,9	83,7	85,1	90,3
kamieński .....	190,1	137,6	9,1	22,7	71,4
policki .....	408,5	237,8	123,9	115,5	143,3
Miasto na prawach powiatu:					
<i>City with powiat status:</i>					
Świnoujście .....	361,5	185,1	94,6	89,9	99,4

<sup>a</sup> Dane dotyczą podmiotów, w których liczba pracujących przekracza 9 osób; patrz uwagi ogólne, ust. 7 na str. 116.

<sup>a</sup> Data concern entities employing more than 9 persons, see general notes, item 7 on page 116.

## Wynagrodzenia Wages and salaries

TABL. 14 /36/. **PRZECIĘTNE MIESIĘCZNE WYNAGRODZENIA BRUTTO <sup>a</sup> W 2013 R.**  
**AVERAGE MONTHLY GROSS WAGES AND SALARIES <sup>a</sup> IN 2013**

WYSZCZEGÓLNIENIE SPECIFICATION	Ogółem Total	Rolnictwo, leśnictwo, łowiectwo i rybactwo Agriculture, forestry and fishing	Przemysł i budownictwo Industry and construction	Handel; naprawa po- jazdów samocho- dowych <sup>Δ</sup> ; transport i go- spodarka magazyno- wa; zakwaterowanie i gastrologia <sup>Δ</sup> ; inform- acja i komunikacja Trade; repair of motor vehicles <sup>Δ</sup> ; transporta- tion and storage; ac- commodation and ca- tering <sup>Δ</sup> ; information and communication	Działalność finansowa i ubezpieczeniowa; obsługa rynku nieru- chomości oraz pozostałe usługi <sup>b</sup> Financial and insurance activities; real estate activities and other services <sup>b</sup>
<b>WOJEWÓDZTWO .....</b>	<b>3539,12</b>	<b>4464,52</b>	<b>3282,38</b>	<b>3119,22</b>	<b>3873,06</b>
<b>VOIVODSHIP</b>					
<b>Podregion (Subregion)</b>					
<b>koszaliński .....</b>	<b>3242,92</b>	<b>4453,17</b>	<b>2881,92</b>	<b>2712,26</b>	<b>3672,60</b>
Powiaty: Powiats:					
białogardzki .....	3185,19	4598,79	2893,12	2905,78	3328,51
drawski .....	2909,17	5280,02	2398,45	2008,93	3514,02
kolobrzeski .....	3199,39	4958,36	2902,97	2781,25	3585,92
koszaliński .....	3200,10	4140,95	2800,66	2929,42	3425,11
ślawieński .....	2958,67	3547,06	2583,56	2260,76	3590,95
szczecinecki .....	3355,74	4319,91	3192,96	2450,03	3633,12
świdwiński .....	2916,21	4209,82	2381,68	2290,69	3345,52
walecki .....	3228,77	4846,86	3010,04	2274,09	3635,99
Miasto na prawach powiatu: City with powiat status:					
Koszalin .....	3492,03	2907,02	3114,22	2978,93	3987,94
<b>Podregion (Subregion)</b>					
<b>stargardzki .....</b>	<b>3175,88</b>	<b>4444,00</b>	<b>2992,53</b>	<b>2491,08</b>	<b>3576,16</b>
Powiaty: Powiats:					
choszczeński .....	3163,56	4073,50	2396,04	2026,32	3629,96
gryficki .....	2935,53	4294,13	2435,38	2277,06	3475,26
łobeski .....	3122,22	4451,73	2598,65	2506,38	3523,21
myśliborski .....	3315,48	4840,59	3144,35	2301,12	3622,66
pyrzycki .....	2964,75	3416,67	2595,81	2999,01	3362,72
stargardzki .....	3274,44	4661,93	3485,74	2594,65	3676,79
<b>Podregion (Subregion)</b>					
<b>m. Szczecin .....</b>	<b>4029,51</b>	<b>6797,25</b>	<b>3751,61</b>	<b>3863,97</b>	<b>4199,50</b>
Miasto na prawach powiatu: City with powiat status:					
Szczecin .....	4029,51	6797,25	3751,61	3863,97	4199,50
<b>Podregion (Subregion)</b>					
<b>szczeciński .....</b>	<b>3554,45</b>	<b>4377,00</b>	<b>3620,48</b>	<b>2801,66</b>	<b>3700,50</b>
Powiaty: Powiats:					
goleniowski .....	3411,12	4206,52	3392,96	2475,30	3732,31
gryfiński .....	3327,05	4645,14	3007,10	2340,69	3648,47
kamieński .....	3041,77	3434,72	2650,30	2393,88	3466,45
policki .....	4006,56	#	4149,59	3464,11	3853,43
Miasto na prawach powiatu: City with powiat status:					
Swinoujście .....	3903,93	-	4946,93	3271,11	3775,60

<sup>a</sup> Bez podmiotów gospodarczych o liczbie pracujących do 9 osób. <sup>b</sup> Pod pojęciem "pozostałe usługi" należy rozumieć następujące sekcje PKD: „Działalność profesjonalna, naukowa i techniczna”, „Administrowanie i działalność wspierająca”, „Administracja publiczna i obrona narodowa; obowiązkowe zabezpieczenia społeczne”, „Edukacja”, „Opieka zdrowotna i pomoc społeczna”, „Działalność związana z kulturą, rozrywką i rekreacją” oraz „Pozostała działalność usługowa”.

<sup>a</sup> Excluding economic entities employing up to 9 persons. <sup>b</sup> The term "Other services" refers to the NACE Rev. 2 sections: "Professional, scientific and technical activities", "Administrative and support service activities", "Public administration and defence; compulsory social security", "Education", "Human health and social work activities", "Arts, entertainment and recreation" and "Other service activities".

## DZIAŁ VI

### INFRASTRUKTURA KOMUNALNA. MIESZKANIA

#### Uwagi ogólne

##### Infrastruktura komunalna

1. Dane o **urządzeniach komunalnych** dotyczą urządzeń czynnych i prezentowane są według lokalizacji obiektów.

2. Informacje o sieci wodociągowej, kanalizacyjnej i gazowej obejmują sieć obsługującą gospodarstwa domowe i innych użytkowników.

Informacje o **długości sieci wodociągowej i gazowej** dotyczą sieci rozdzielczej (bez przyłączy prowadzących do budynków mieszkalnych i innych obiektów) oraz sieci przesyłowej (magistralnej), tj. przewodów doprowadzających do sieci rozdzielczej wodę i od 2003 r. – gaz.

Dane o **długości sieci kanalizacyjnej**, oprócz przewodów ulicznych uwzględniają kolektory, tj. przewody odbierające ścieki z sieci ulicznej; nie uwzględniają natomiast kanałów przeznaczonych wyłącznie do odprowadzania wód opadowych.

Przez **przyłącza wodociągowe, kanalizacyjne i gazowe** prowadzące do budynków mieszkalnych (łącznie z budynkami zbiorowego zamieszkania, jak np.: hotele pracownicze, domy studenckie i internaty, domy opieki społecznej) rozumie się odgałęzienia łączące poszczególne budynki z siecią rozdzielczą lub w przypadku kanalizacji – z siecią ogólnospławną.

3 Dane o **korzystających z wodociągu i kanalizacji** obejmują ludność zamieszkałą w budynkach mieszkalnych dołączonych do określonej sieci.

Dane o **korzystających z gazu** dotyczą ludności w mieszkaniach wyposażonych w instalację gazu z sieci.

Dane o ludności korzystającej z wodociągu, kanalizacji i gazu obejmują również ludność w budynkach zbiorowego zamieszkania.

4. Dane o **liczbie odbiorców i zużyciu energii elektrycznej** dotyczą gospodarstw domowych, od 2005 r. obejmują gospodarstwa domowe, których głównym źródłem utrzymania jest dochód z użytkowanego gospodarstwa indywidualnego w rolnictwie.

Dane o **liczbie odbiorców gazu** podano łącznie z odbiorcami korzystającymi z gazomierzy zbiorczych.

Dane o **zużyciu gazu** odnoszą się do wszystkich gospodarstw domowych.

## CHAPTER VI

### MUNICIPAL INFRASTRUCTURE. DWELLINGS

#### General notes

##### Municipal infrastructure

1. Data regarding **municipal installations** concern operative installations; data is presented by location of constructions.

2. Information regarding the length of the water-line, the sewerage systems and gas-line system includes systems servicing households and others.

Information regarding the **length of the water-line and gas-line network** concerns distribution network (excluding connections leading to residential buildings and other constructions) as well as the transmission (main) network, i.e. conduits providing water to the distribution network and since 2003 – gas.

Data regarding the **length of the sewerage network**, apart from street conduits, include collectors, i.e., conduits receiving sewerage from the street network; while they do not include sewers designed exclusively for draining run-off.

**Water-line, sewerage and gas-line connections** leading to residential buildings (including buildings with multiple residents, e.g.: employee boarding houses, student dormitories and boarding schools, social welfare homes) are understood as branches linking individual buildings with the distribution system or, in the case of the sewerage system, with the main drainage system.

3. Data regarding the **users of water supply systems and sewage systems** include the population living in residential buildings connected to a defined system.

Data regarding the **gas users** concern the population in dwellings equipped with gas installations connected to the gas supply system.

Data regarding the population connected to the water supply system, the sewerage system and the gas supply system also include the population in collective accommodation facilities.

4. Data regarding the **number of consumers and the consumption of electricity**, concern households, from 2005 include households, in which the main source of maintenance is income from a private farm in agriculture.

Data regarding the **number of consumers using gas from gas supply** include consumers using collective gas-meters.

Data regarding the **consumption of gas from gas supply**, concern all the households.

**Zużycie energii elektrycznej i gazu z sieci** w gospodarstwach domowych ustala się na podstawie zaliczkowego systemu opłat.

5. Dane o **odpadach komunalnych** dotyczą odpadów powstających w gospodarstwach domowych, z wyłączeniem pojazdów wycofanych z eksploatacji, a także odpadów niezawierających odpadów niebezpiecznych pochodzących od innych wytwórców odpadów, które ze względu na swój charakter lub skład są podobne do odpadów powstających w gospodarstwach domowych.

6. Dane o **nieczystościach ciekłych** dotyczą nieczystości pochodzących z gospodarstw domowych, budynków użyteczności publicznej oraz budynków jednostek prowadzących działalność gospodarczą – w przypadku gdy nie są odprowadzane siecią kanalizacyjną.

### Mieszkania

1. Informacje o **zasobach mieszkaniowych i mieszkaniach oddanych do użytkowania** dotyczą mieszkań, a także izb i powierzchni użytkowej w tych mieszkaniach, znajdujących się w budynkach mieszkalnych i niemieszkalnych. Nie obejmują one lokali zbiorowego zamieszkania (np. hoteli pracowniczych, domów studenckich, internatów, domów opieki społecznej i in.) i pomieszczeń nieprzeznaczonych na cele mieszkalne, a z różnych względów zamieszkanymi (np. pomieszczenia inwentarskie, barakowozy, statki, wagony i in.).

**Mieszkanie** jest to lokal składający się z kilku lub jednej izby, łącznie z pomieszczeniami pomocniczymi, wybudowany lub przebudowany dla celów mieszkalnych, konstrukcyjnie wydzielony (trwałymi ścianami) w obrębie budynku, do którego to lokalu prowadzi niezależne wejście z klatki schodowej, ogólnego korytarza, wspólnej sieni bądź bezpośrednio z ulicy, podwórza lub ogrodu.

**Izba** jest to pomieszczenie w mieszkaniu oddzielone od innych pomieszczeń stałymi ścianami, o powierzchni co najmniej 4 m<sup>2</sup>, z bezpośrednim oświetleniem dziennym, tj. oknem lub oszklonymi drzwiami w ścianie zewnętrznej budynku. Za izbę uważa się zarówno pokój, jak i kuchnię – jeżeli odpowiada warunkom określonym w definicji.

Dane o **liczbie izb w mieszkaniach** uwzględniają także izby użytkowane stale i wyłącznie do prowadzenia działalności gospodarczej, jeżeli izby te znajdowały się w obrębie mieszkania konstrukcyjnego i nie miały dodatkowego, oddzielnego wejścia z ulicy, podwórza lub z ogólnie dostępnej części budynku.

**Powierzchnia użytkowa** mieszkania jest to łączna powierzchnia pokoi, kuchni, przedpokoi, łazienek i wszystkich innych pomieszczeń wchodzących w skład mieszkania.

*The consumption of electricity and gas from the gas supply system in households is established on the basis of an estimated system of payments.*

5. Data on **municipal waste** concern waste generated in households, excluding end-of-life vehicles and waste not containing hazardous waste originating from other producers of waste, which because of its character or composition is similar to waste from households.

6. Data on **liquid waste** concern waste which comes from households, public buildings and buildings of units running a business – in case they are not discharged by sewerage system.

### Dwellings

1. Information regarding **dwelling stocks and completed dwellings** concerns dwellings, as well as rooms and the usable floor space in these dwellings, located in residential and non-residential buildings. Data do not include collective accommodation facilities (e.g., employee hostels, student dormitories and boarding schools, social welfare homes and others) and spaces not designed for residential purposes, but which for various reasons are inhabited (e.g., animal accommodations, caravans, ships, wagons and others).

**A dwelling** is a premise comprising one or several rooms including auxiliary spaces, built or remodelled for residential purposes, structurally separated (by permanent walls) within a building, into which a separate access leads from a staircase, passage, common hall or directly from the street, courtyard or garden.

**A room** is a space in a dwelling separated from other spaces by permanent walls, with an area of at least 4 m<sup>2</sup>, with direct day lighting, i.e., with a window or door containing a glass element in an external wall of the building. A kitchen area is treated as a room if it meets the conditions described in the definition.

Data regarding the **number of rooms in a dwelling** also include rooms used regularly and exclusively to conduct economic activity, if these rooms are located within a construction of dwelling and do not have an additional, separate access from the street, courtyard and from a common space in the building.

**The usable floor space** of a dwelling is the total usable floor space of the rooms, kitchen, foyers, bathrooms, and all other spaces comprising the dwelling.

2. Dane o zasobach mieszkaniowych opracowano na podstawie bilansu zasobów mieszkaniowych według stanu w dniu 31 XII 2013 r.

3. Informacje o mieszkaniach, powierzchni użytkowej mieszkań oraz o izbach oddanych do użytkowania dotyczą mieszkań w budynkach nowo wybudowanych i rozbudowanych (w części stanowiącej rozbudowę) oraz uzyskanych w wyniku przebudowy pomieszczeń niemieszkalnych.

Informacje o efektach:

- **budownictwa indywidualnego** dotyczą mieszkań oddanych do użytkowania przez osoby fizyczne (prowadzące i nieprowadzące działalność gospodarczą), kościoły i związki wyznaniowe, z przeznaczeniem na użytek własny inwestora lub na sprzedaż i wynajem;
- **budownictwa spółdzielczego** dotyczą mieszkań oddanych do użytkowania przez spółdzielnie mieszkaniowe z przeznaczeniem dla osób będących członkami tych spółdzielni;
- **budownictwa przeznaczonego na sprzedaż lub wynajem** dotyczą mieszkań oddanych do użytkowania przez różnych inwestorów w celu osiągnięcia zysku (bez mieszkań oddanych do użytkowania przez osoby fizyczne prowadzące działalność gospodarczą zaliczanych do budownictwa indywidualnego).

4. Dane o ludności w mieszkaniach, przyjęto również za podstawę obliczenia przeciętnej liczby osób na 1 mieszkanie i na 1 izbę, obejmuje – na podstawie bilansów zasobów mieszkaniowych – od 2002 r. ogólną liczbę ludności według stanu w dniu 31 XII.

2. Data regarding dwelling stocks have been compiled on the basis of the balance of dwelling stocks, as of 31 XII 2013.

3. Information regarding dwellings, usable floor space of dwellings as well as regarding rooms completed concerns dwellings in newly built and expanded buildings (the enlarged portion) as well as dwellings obtained as a result of adapting non-residential spaces.

Information regarding the results of:

- **private construction** concerns dwellings completed by natural persons (conducting or not conducting economic activity), churches and religious associations, designed for the own use of the investor or for sale and rent;
- **cooperative construction** concerns dwellings completed by housing cooperatives, designed for persons being members of these cooperatives;
- **construction for sale or rent** concerns dwellings completed by various investors in order to achieve a profit (excluding dwellings completed by natural persons conducting economic activity included in private construction).

4. Data regarding the population in dwellings, which also constitute the basis for calculating the average number of persons per dwelling and per room, include – based on balances of net dwelling stocks – since 2002 the total number of population as of 31 XII.



**Infrastruktura komunalna**  
*Municipal infrastructure*

TABL. 1 /37/. **WODOCIĄGI I KANALIZACJA W 2013 R.**  
*WATER-SUPPLY AND SEWERAGE SYSTEMS IN 2013*

WYSZCZEGÓLNIENIE SPECIFICATION	Sieć rozdzielcza w km <i>Distribution network in km</i>		Przyłącza prowadzące do budynków mieszkalnych w szt. <i>Connections leading to residential buildings in pcs</i>		Zużycie wody z wodociągów w gospodarstwach domowych <i>Consumption of water from water-supply systems in households</i>		Ścieki odprowadzone siecią kanalizacyjną w dam <sup>3</sup> <i>Waste water discharged by sewerage system in dam<sup>3</sup></i>
	wodociągowa <i>water supply</i>	kanalizacyjna <sup>a</sup> <i>sewerage<sup>a</sup></i>	wodociągowe <i>water supply system</i>	kanalizacyjne <i>sewerage system</i>	w dam <sup>3</sup> <i>in dam<sup>3</sup></i>	na 1 mieszkańca w m <sup>3</sup> <i>per capita in m<sup>3</sup></i>	
	stan w dniu 31 XII <i>as of 31 XII</i>						
<b>WOJEWÓDZTWO ..... VOIVODSHIP</b>	<b>10620,7</b>	<b>7284,1</b>	<b>180270</b>	<b>124085</b>	<b>55884,7</b>	<b>32,5</b>	<b>72510</b>
<b>PODREGION (SUBREGION)</b>							
<b>KOSZALIŃSKI .....</b>	<b>4937,0</b>	<b>3799,3</b>	<b>74628</b>	<b>56105</b>	<b>19064,8</b>	<b>31,6</b>	<b>22740</b>
<b>Powiat białogardzki .....</b>	<b>482,9</b>	<b>414,7</b>	<b>5820</b>	<b>5330</b>	<b>1189,8</b>	<b>24,3</b>	<b>1324</b>
Gmina miejska: <i>Urban gmina:</i>							
Białogard .....	72,7	68,9	1980	1976	656,9	26,6	831
Gminy miejsko-wiejskie: <i>Urban-rural gminas:</i>							
Karlino .....	96,5	102,4	1134	1077	221,0	23,7	227
w tym miasto <i>of which city</i>	18,5	18,8	506	488	153,5	25,7	160
Tychowo .....	161,8	98,6	1303	1015	148,9	21,1	155
w tym miasto <i>of which city</i>	14,7	19,0	413	480	54,4	21,3	68
Gmina wiejska: <i>Rural gmina:</i>							
Białogard .....	151,9	144,8	1403	1262	163,0	20,5	111
<b>Powiat drawski .....</b>	<b>475,4</b>	<b>351,8</b>	<b>7352</b>	<b>4231</b>	<b>2042,7</b>	<b>34,9</b>	<b>1544</b>
Gminy miejsko-wiejskie: <i>Urban-rural gminas:</i>							
Czaplinek .....	110,1	37,1	1664	649	588,2	49,3	261
w tym miasto <i>of which city</i>	23,0	20,7	744	597	418,1	58,2	248
Drawsko Pomorskie .....	106,5	78,8	1602	1227	443,6	26,6	445
w tym miasto <i>of which city</i>	32,8	44,3	836	945	344,5	29,0	394
Kalisz Pomorski .....	55,6	73,5	834	577	273,6	37,2	200
w tym miasto <i>of which city</i>	19,9	15,0	283	225	180,8	41,7	143
Złocieniec .....	112,0	99,0	1852	1165	512,0	33,0	513
w tym miasto <i>of which city</i>	51,0	47,0	1391	916	459,0	34,6	454
Gminy wiejskie: <i>Rural gminas:</i>							
Ostrowice .....	49,3	29,4	606	243	121,9	46,2	34
Wierzchowo .....	41,9	34,0	794	370	103,4	23,6	91
<b>Powiat kołobrzeski .....</b>	<b>883,3</b>	<b>751,7</b>	<b>10989</b>	<b>9950</b>	<b>2792,2</b>	<b>35,1</b>	<b>4862</b>
Gmina miejska: <i>Urban gmina:</i>							
Kołobrzeg .....	153,0	123,8	3961	3309	1806,6	38,5	3216
Gmina miejsko-wiejska: <i>Urban-rural gmina:</i>							
Gościno .....	143,1	92,7	708	586	115,4	21,9	253
w tym miasto <i>of which city</i>	36,7	35,6	319	282	59,6	23,6	200
Gminy wiejskie: <i>Rural gminas:</i>							
Dygowo .....	106,6	111,1	890	663	122,0	21,7	122
Kołobrzeg .....	187,2	171,6	3500	3559	434,8	42,4	700
Rymań .....	93,0	85,8	451	414	84,4	20,5	101
Siemyśl .....	120,0	95,6	660	574	81,4	21,6	88
Ustronie Morskie .....	80,4	71,1	819	845	147,6	40,3	382

<sup>a</sup> Łącznie z kolektorami.  
<sup>a</sup> Including collectors.

TABL. 1 /37/. **WODOCIĄGI I KANALIZACJA W 2013 R. (cd.)**  
**WATER WATER-SUPPLY AND SEWERAGE SYSTEMS IN 2013 (cont.)**

WYSZCZEGÓLNIENIE SPECIFICATION	Sieć rozdzielcza w km Distribution network in km		Przyłącza prowadzące do budynków mieszkalnych w szt. Connections leading to residential buildings in pcs		Zużycie wody z wodo- ciągów w gospodarstwach domowych Consumption of water from water-supply systems in households		Ścieki odpro- wadzone siecią kanalizacyjną w dam <sup>3</sup> Waste water discharged by sewerage system in dam <sup>3</sup>
	wodociągowa water supply	kanalizacyjna <sup>a</sup> sewerage <sup>a</sup>	wodociągowe water supply system	kanalizacyjne sewerage system	w dam <sup>3</sup> in dam <sup>3</sup>	na 1 mieszkańca w m <sup>3</sup> per capita in m <sup>3</sup>	
	stan w dniu 31 XII		as of 31 XII				
<b>PODREGION (SUBREGION) KOSZALIŃSKI (cd.)</b>							
<b>Powiat koszaliński .....</b>	<b>748,8</b>	<b>606,4</b>	<b>12370</b>	<b>8392</b>	<b>2231,7</b>	<b>33,9</b>	<b>2181</b>
Gminy miejsko-wiejskie: <i>Urban-rural gminas:</i>							
Bobolice .....	165,5	100,9	1649	1362	219,4	22,8	206
w tym miasto <i>of which city</i>	23,1	12,6	539	535	94,6	22,4	121
Polanów .....	89,3	63,8	1219	690	249,9	27,5	301
w tym miasto <i>of which city</i>	23,7	24,3	419	298	78,2	25,5	231
Sianów .....	91,7	44,2	2023	911	353,2	25,8	416
w tym miasto <i>of which city</i>	15,0	13,7	583	578	160,7	24,2	350
Gminy wiejskie: <i>Rural gminas:</i>							
Będzino .....	98,2	35,3	1364	219	237,4	27,7	299
Biesiekierz .....	110,1	95,5	1470	1198	197,1	31,0	178
Manowo .....	45,4	25,3	903	620	258,2	37,6	115
Mielno .....	91,1	126,9	2350	2341	502,0	100,3	505
Świeszyno .....	57,5	114,5	1392	1051	214,5	32,3	161
<b>Powiat sławieński .....</b>	<b>579,0</b>	<b>268,6</b>	<b>8456</b>	<b>5186</b>	<b>2043,5</b>	<b>35,3</b>	<b>2107</b>
Gminy miejskie: <i>Urban gminas:</i>							
Darłowo .....	67,3	67,3	1310	1206	740,0	51,8	856
Sławno .....	35,6	38,2	1206	1362	330,0	25,4	406
Gminy wiejskie: <i>Rural gminas:</i>							
Darłowo .....	116,9	29,1	1627	507	355,3	44,3	310
Malechowo .....	98,9	31,2	933	432	169,9	25,9	72
Postomino .....	133,6	66,3	1546	1185	215,1	30,5	387
Sławno .....	126,7	36,5	1834	494	233,2	26,0	76
<b>Powiat szczecinecki .....</b>	<b>754,5</b>	<b>659,0</b>	<b>10297</b>	<b>8083</b>	<b>2336,2</b>	<b>29,5</b>	<b>2124</b>
Gmina miejska: <i>Urban gmina:</i>							
Szczecinek .....	123,9	114,2	3135	3043	1394,1	34,3	1503
Gminy miejsko-wiejskie: <i>Urban-rural gminas:</i>							
Barwice .....	90,6	113,9	1663	1219	200,0	22,6	134
w tym miasto <i>of which city</i>	9,7	27,9	481	610	89,8	23,5	100
Biały Bór .....	186,2	73,0	988	512	140,1	26,1	93
w tym miasto <i>of which city</i>	29,7	21,4	389	273	63,4	28,3	90
Borne Sulinowo .....	117,6	140,1	1476	1711	269,4	27,3	229
w tym miasto <i>of which city</i>	12,8	13,8	345	334	188,3	38,7	145
Gminy wiejskie: <i>Rural gminas:</i>							
Grzmiąca .....	107,9	95,7	911	589	108,9	21,7	84
Szczecinek .....	128,3	122,1	2124	1009	223,7	23,7	81
<b>Powiat świdwiński .....</b>	<b>520,2</b>	<b>361,7</b>	<b>5573</b>	<b>4663</b>	<b>1157,6</b>	<b>23,8</b>	<b>1417</b>
Gmina miejska: <i>Urban gmina:</i>							
Świdwin .....	17,2	37,5	762	743	476,2	30,2	484
Gmina miejsko-wiejska: <i>Urban-rural gmina:</i>							
Połczyn-Zdrój .....	200,5	111,5	1956	2000	304,6	19,2	683
w tym miasto <i>of which city</i>	23,3	32,6	787	779	144,3	17,0	556

<sup>a</sup> Łącznie z kolektorami.  
<sup>a</sup> Including collectors.

TABL. 1 /37/. **WODOCIĄGI I KANALIZACJA W 2013 R. (cd.)**  
**WATER-SUPPLY AND SEWERAGE SYSTEMS IN 2013 (cont.)**

WYSZCZEGÓLNIENIE SPECIFICATION	Sieć rozdzielcza w km Distribution network in km		Przyłącza prowadzące do budynków mieszkalnych w szt. Connections leading to residential buildings in pcs		Zużycie wody z wodociągów w gospodarstwach domowych Consumption of water from water-supply systems in households		Ścieki odpro- wadzone siecią kanalizacyjną w dam <sup>3</sup> Waste water discharged by sewerage system in dam <sup>3</sup>
	wodociągowa water supply	kanalizacyjna <sup>a</sup> sewerage <sup>a</sup>	wodociągowe water supply system	kanalizacyjne sewerage system	w dam <sup>3</sup> in dam <sup>3</sup>	na 1 mieszkańca w m <sup>3</sup> per capita in m <sup>3</sup>	
	stan w dniu 31 XII		as of 31 XII				
<b>PODREGION (SUBREGION) KOSZALIŃSKI (dok.)</b>							
<b>Powiat świdwiński (dok.)</b>							
Gminy wiejskie: <i>Rural gminas:</i>							
Brzeźno .....	53,6	27,5	414	310	67,9	23,3	38
Rąbino .....	101,6	63,3	698	466	66,7	17,4	68
Stawoborze .....	47,1	97,8	868	858	82,4	19,5	73
Świdwin .....	100,2	24,1	875	286	159,8	26,1	71
<b>Powiat walecki .....</b>	<b>291,3</b>	<b>175,1</b>	<b>6627</b>	<b>3550</b>	<b>1395,3</b>	<b>25,5</b>	<b>1622</b>
Gmina miejska: <i>Urban gmina:</i>							
Walcz .....	49,5	39,9	1863	1364	748,7	28,4	1034
Gminy miejsko-wiejskie: <i>Urban-rural gminas:</i>							
Człopa .....	48,5	24,9	945	466	123,6	24,6	74
w tym miasto <i>of which city</i>	16,0	5,0	367	325	73,7	31,7	66
Mirosławiec .....	35,9	11,4	586	522	123,3	22,2	262
w tym miasto <i>of which city</i>	14,3	9,2	383	466	88,3	29,0	224
Tuczno .....	49,9	36,5	969	571	90,2	17,8	100
w tym miasto <i>of which city</i>	12,1	16,4	403	364	47,2	23,8	71
Gmina wiejska: <i>Rural gmina:</i>							
Walcz .....	107,5	62,4	2264	627	309,5	24,4	152
<b>Miasto na prawach powiatu (City with powiat status)</b>							
Koszalin .....	<b>201,6</b>	<b>210,3</b>	<b>7144</b>	<b>6720</b>	<b>3875,8</b>	<b>35,5</b>	<b>5559</b>
<b>PODREGION (SUBREGION) STARGARDZKI .....</b>	<b>2763,8</b>	<b>1409,9</b>	<b>46037</b>	<b>25625</b>	<b>11811,6</b>	<b>31,2</b>	<b>9551</b>
<b>Powiat choszczeński .....</b>	<b>361,6</b>	<b>291,8</b>	<b>6156</b>	<b>4383</b>	<b>1384,9</b>	<b>27,7</b>	<b>1221</b>
Gminy miejsko-wiejskie: <i>Urban-rural gminas:</i>							
Choszczno .....	119,2	107,8	1881	1533	612,0	27,4	719
w tym miasto <i>of which city</i>	62,7	45,7	922	839	506,6	32,1	600
Drawno .....	55,5	20,4	763	445	147,0	27,9	120
w tym miasto <i>of which city</i>	17,5	13,8	312	273	75,7	32,1	96
Pelczyce .....	67,7	82,6	891	883	260,3	32,4	178
w tym miasto <i>of which city</i>	18,2	11,6	281	269	134,0	50,2	59
Recz .....	34,6	29,4	555	475	146,7	25,7	110
w tym miasto <i>of which city</i>	9,7	6,0	245	245	77,6	26,2	80
Gminy wiejskie: <i>Rural gminas:</i>							
Bierzwnik .....	54,7	36,1	1377	791	119,1	24,7	48
Krzęcin .....	29,9	15,5	689	256	99,8	26,1	46
<b>Powiat gryficki .....</b>	<b>470,6</b>	<b>224,2</b>	<b>8966</b>	<b>5746</b>	<b>2178,5</b>	<b>35,3</b>	<b>2661</b>
Gminy miejsko-wiejskie: <i>Urban-rural gminas:</i>							
Gryfice .....	134,2	52,0	2782	2098	688,0	28,6	772
w tym miasto <i>of which city</i>	48,2	33,9	1888	1888	538,0	31,8	712
<i>a łącznie z kolektorami. a Including collectors.</i>							

TABL. 1 /37/. **WODOCIĄGI I KANALIZACJA W 2013 R. (cd.)**  
**WATER-SUPPLY AND SEWERAGE SYSTEMS IN 2013 (cont.)**

WYSZCZEGÓLNIENIE SPECIFICATION	Sieć rozdzielcza w km Distribution network in km		Przyłącza prowadzące do budynków mieszkalnych w szt. Connections leading to residential buildings in pcs		Zużycie wody z wodo- ciągów w gospodarstwach domowych Consumption of water from water-supply systems in households		Ścieki odpro- wadzone siecią kanalizacyjną w dam <sup>3</sup> Waste water discharged by sewerage system in dam <sup>3</sup>
	wodociągowa water supply	kanalizacyjna <sup>a</sup> sewerage <sup>a</sup>	wodociągowe water supply system	kanalizacyjne sewerage system	w dam <sup>3</sup> in dam <sup>3</sup>	na 1 mieszkańca w m <sup>3</sup> per capita in m <sup>3</sup>	
	stan w dniu 31 XII as of 31 XII						
<b>PODREGION (SUBREGION) STARGARDZKI (cd.)</b>							
<b>Powiat gryficki (dok.)</b>							
Gminy miejsko-wiejskie: (dok.) Urban-rural gminas: (cont.)							
Ploty .....	42,3	23,8	1029	442	237,2	26,0	176
w tym miasto of which city	8,5	13,2	376	319	138,9	34,0	141
Trzebiatów .....	135,6	59,8	2146	1134	699,7	42,0	801
w tym miasto of which city	57,0	31,4	926	924	404,7	39,6	480
Gminy wiejskie: Rural gminas:							
Brojce .....	39,8	3,7	457	115	152,1	39,7	63
Karnice .....	58,2	8,7	441	124	161,0	38,1	54
Rewal .....	60,5	76,2	2111	1833	240,5	63,4	795
<b>Powiat łobeski .....</b>	<b>315,1</b>	<b>93,7</b>	<b>5025</b>	<b>1756</b>	<b>1082,3</b>	<b>28,5</b>	<b>680</b>
Gminy miejsko-wiejskie: Urban-rural gminas:							
Dobra .....	29,2	10,2	462	242	78,0	17,3	40
w tym miasto of which city	8,6	7,2	218	204	44,0	18,6	40
Łobez .....	68,4	30,9	1508	590	416,1	28,9	370
w tym miasto of which city	33,3	24,4	1001	540	316,6	30,2	322
Resko .....	91,5	22,9	1335	500	230,6	27,9	160
w tym miasto of which city	13,0	17,2	474	387	126,4	28,9	146
Węgorzyno .....	67,3	12,4	1125	210	214,1	29,9	69
w tym miasto of which city	14,9	12,4	358	210	100,0	34,6	69
Gmina wiejska: Rural gmina:							
Radowo Małe .....	58,7	17,3	595	214	143,5	38,8	41
<b>Powiat myśliborski .....</b>	<b>594,0</b>	<b>210,4</b>	<b>8330</b>	<b>4453</b>	<b>1903,4</b>	<b>28,1</b>	<b>1811</b>
Gminy miejsko-wiejskie: Urban-rural gminas:							
Barlinek .....	144,2	54,3	1854	1155	600,9	30,4	726
w tym miasto of which city	29,1	34,5	1054	1054	443,8	31,2	672
Dębno .....	187,9	92,3	2515	1570	599,1	28,5	629
w tym miasto of which city	49,5	30,0	1096	846	461,0	32,8	560
Myślibórz .....	171,1	29,3	2469	1225	478,0	23,2	380
w tym miasto of which city	43,9	23,0	1121	777	311,1	26,7	342
Gminy wiejskie: Rural gminas:							
Boleszkowice .....	51,6	24,3	695	321	81,9	27,8	63
Nowogródek Pomorski .....	39,2	10,2	797	182	143,5	42,4	13
<b>Powiat pyrzycki .....</b>	<b>322,7</b>	<b>171,7</b>	<b>5144</b>	<b>2541</b>	<b>1091,2</b>	<b>26,9</b>	<b>850</b>
Gminy miejsko-wiejskie: Urban-rural gminas:							
Lipiany .....	46,2	30,6	888	501	145,1	23,7	129
w tym miasto of which city	20,3	26,8	610	464	102,3	25,0	118
Pyrzyce .....	109,2	41,6	2025	894	561,1	28,3	533
w tym miasto of which city	30,7	29,5	948	766	365,9	28,4	483
<sup>a</sup> Łącznie z kolektorami. <sup>a</sup> Including collectors.							

TABL. 1 /37/. **WODOCIĄGI I KANALIZACJA W 2013 R. (cd.)**  
**WATER-SUPPLY AND SEWERAGE SYSTEMS IN 2013 (cont.)**

WYSZCZEGÓLNIENIE SPECIFICATION	Sieć rozdzielcza w km Distribution network in km		Przyłącza prowadzące do budynków mieszkalnych w szt. Connections leading to residential buildings in pcs		Zużycie wody z wodo- ciągów w gospodarstwach domowych Consumption of water from water-supply systems in households		Ścieki odpro- wadzone siecią kanalizacyjną w dam <sup>3</sup> Waste water discharged by sewerage system in dam <sup>3</sup>
	wodociągowa water supply	kanalizacyjna <sup>a</sup> sewerage <sup>a</sup>	wodociągowe water supply system	kanalizacyjne sewerage system	w dam <sup>3</sup> in dam <sup>3</sup>	na 1 mieszkańca w m <sup>3</sup> per capita in m <sup>3</sup>	
	stan w dniu 31 XII		as of 31 XII				
<b>PODREGION (SUBREGION) STARGARDZKI (dok.)</b>							
<b>Powiat pyrzycki (dok.)</b>							
Gminy wiejskie: <i>Rural gminas:</i>							
Bielice .....	41,7	8,9	532	175	95,9	30,6	23
Kozielice .....	31,4	17,7	464	208	79,3	30,5	30
Przelewice .....	58,2	47,9	698	441	113,8	21,2	77
Warnice .....	36,0	25,0	537	322	96,0	26,9	58
<b>Powiat stargardzki .....</b>	<b>699,8</b>	<b>418,1</b>	<b>12416</b>	<b>6746</b>	<b>4171,3</b>	<b>34,5</b>	<b>2328</b>
Gmina miejska: <i>Urban gmina:</i>							
Stargard Szczeciński .....	140,8	156,2	4394	3470	2432,2	35,0	1392
Gminy miejsko-wiejskie: <i>Urban-rural gminas:</i>							
Chociwel .....	53,6	10,3	720	168	145,0	24,3	109
w tym miasto <i>of which city</i>	8,7	10,3	234	168	77,2	24,2	109
Dobrzany .....	50,0	17,4	834	356	151,4	29,9	210
w tym miasto <i>of which city</i>	11,5	6,4	294	227	88,0	37,2	198
Irńsko .....	35,5	10,6	595	251	101,0	28,2	72
w tym miasto <i>of which city</i>	13,5	10,0	284	233	62,0	30,2	65
Suchań .....	40,8	9,9	687	180	143,5	32,7	70
w tym miasto <i>of which city</i>	16,7	7,5	327	142	94,0	63,1	54
Gminy wiejskie: <i>Rural gminas:</i>							
Dolice .....	58,4	49,0	897	518	225,5	27,9	142
Kobylanka .....	77,2	52,3	1485	681	365,1	75,4	22
Marianowo .....	32,9	19,9	375	213	48,7	15,1	24
Stara Dąbrowa .....	39,8	4,6	629	164	81,8	22,0	41
Stargard Szczeciński .....	170,8	87,9	1800	745	477,1	38,4	246
<b>PODREGION (SUBREGION) M. SZCZECIN .....</b>	<b>762,4</b>	<b>584,7</b>	<b>17959</b>	<b>17924</b>	<b>13934,3</b>	<b>34,1</b>	<b>26777</b>
<b>Miasto na prawach powiatu (City with powiat status)</b>							
Szczecin .....	762,4	584,7	17959	17924	13934,3	34,1	26777
<b>PODREGION (SUBREGION) SZCZECIŃSKI .....</b>	<b>2157,5</b>	<b>1490,2</b>	<b>41646</b>	<b>24431</b>	<b>11074,0</b>	<b>33,6</b>	<b>13442</b>
<b>Powiat goleniowski .....</b>	<b>638,0</b>	<b>353,0</b>	<b>9408</b>	<b>5496</b>	<b>2436,3</b>	<b>29,7</b>	<b>2594</b>
Gminy miejsko-wiejskie: <i>Urban-rural gminas:</i>							
Goleniów .....	250,2	191,6	4079	2954	1023,8	28,9	1270
w tym miasto <i>of which city</i>	73,0	69,2	1931	1871	726,0	31,8	1109
Maszewo .....	92,0	35,5	1232	608	276,4	31,7	130
w tym miasto <i>of which city</i>	18,2	14,7	469	460	95,1	28,4	113
Nowogard .....	145,1	30,0	2066	774	832,9	33,4	953
w tym miasto <i>of which city</i>	56,7	28,2	1153	718	645,7	38,2	943
Gminy wiejskie: <i>Rural gminas:</i>							
Osina .....	54,2	16,8	438	140	89,5	29,9	41
Przybiernów .....	39,5	8,8	735	288	91,0	17,6	104
Stepnica .....	57,0	70,3	858	732	122,7	25,1	96

<sup>a</sup> Łącznie z kolektorami.

<sup>a</sup> Including collectors.

TABL. 1 /37/. **WODOCIĄGI I KANALIZACJA W 2013 R. (dok.)**  
**WATER-SUPPLY AND SEWERAGE SYSTEMS IN 2013 (cont.)**

WYSZCZEGÓLNIENIE SPECIFICATION	Sieć rozdzielcza w km Distribution network in km		Przyłącza prowadzące do budynków mieszkalnych w szt. Connections leading to residential buildings in pcs		Zużycie wody z wodo- ciągów w gospodarstwach domowych Consumption of water from water-supply systems in households		Ścieki od- prowadzone siecią kanalizacyjną w dam <sup>3</sup> Waste water discharged by sewerage system in dam <sup>3</sup>
	wodociągowa water supply	kanalizacyjna <sup>a</sup> sewerage <sup>a</sup>	wodociągowe water supply system	kanalizacyjne sewerage system	w dam <sup>3</sup> in dam <sup>3</sup>	na 1 mieszkańca w m <sup>3</sup> per capita in m <sup>3</sup>	
	stan w dniu 31 XII as of 31 XII						
<b>PODREGION (SUBREGION) SZCZECIŃSKI (dok.)</b>							
<b>Powiat gryfiński . . . . .</b>	<b>600,3</b>	<b>345,4</b>	<b>10955</b>	<b>5627</b>	<b>2570,8</b>	<b>30,6</b>	<b>2388</b>
Gminy miejsko-wiejskie: Urban-rural gminas:							
Cedynia . . . . .	73,5	15,8	833	304	153,0	34,5	89
w tym miasto of which city	7,4	5,7	183	209	45,1	26,9	46
Chojna . . . . .	96,1	33,2	1722	666	411,6	29,4	274
w tym miasto of which city	30,9	20,6	590	478	221,9	30,2	234
Gryfino . . . . .	152,0	116,5	3015	2045	1121,0	34,9	1323
w tym miasto of which city	58,5	59,1	1569	1283	806,0	37,4	1133
Mieszkowice . . . . .	75,6	91,8	1218	997	175,2	23,7	285
w tym miasto of which city	11,2	18,1	608	608	80,0	22,2	178
Moryń . . . . .	33,9	14,4	710	295	121,5	27,7	70
w tym miasto of which city	6,6	4,7	282	218	54,0	33,3	47
Trzcianko-Zdrój . . . . .	30,5	18,2	805	454	172,1	30,5	129
w tym miasto of which city	15,4	15,9	356	395	88,5	35,9	110
Gminy wiejskie: Rural gminas:							
Banie . . . . .	47,9	23,8	901	330	181,9	28,1	63
Stare Czarnowo . . . . .	31,9	11,5	550	206	97,6	25,3	97
Widuchowa . . . . .	58,9	20,2	1201	330	136,9	24,4	58
<b>Powiat kamieński . . . . .</b>	<b>410,9</b>	<b>180,7</b>	<b>7974</b>	<b>5118</b>	<b>1703,0</b>	<b>35,5</b>	<b>2077</b>
Gminy miejsko-wiejskie: Urban-rural gminas:							
Dziwnów . . . . .	58,0	25,2	504	580	190,4	47,0	616
w tym miasto of which city	25,0	7,2	177	231	100,4	36,4	291
Golczewo . . . . .	64,6	22,5	1355	724	264,9	43,7	112
w tym miasto of which city	13,0	13,4	634	618	94,6	34,4	77
Kamień Pomorski . . . . .	74,4	41,9	2449	1857	400,3	27,5	437
w tym miasto of which city	30,2	28,1	1337	1313	267,2	29,2	397
Międzyzdroje . . . . .	30,3	32,1	749	720	327,2	49,2	596
w tym miasto of which city	18,9	16,6	507	490	288,2	52,1	535
Wolin . . . . .	128,3	41,3	2190	673	320,4	25,9	213
w tym miasto of which city	16,0	13,3	475	442	128,5	25,9	142
Gmina wiejska: Rural gmina:							
Świerżno . . . . .	55,3	17,7	727	564	199,8	46,3	103
<b>Powiat policki . . . . .</b>	<b>398,8</b>	<b>499,6</b>	<b>10437</b>	<b>6290</b>	<b>2824,4</b>	<b>38,2</b>	<b>2987</b>
Gminy miejsko-wiejskie: Urban-rural gminas:							
Nowe Warpno . . . . .	21,4	22,4	464	299	55,6	33,1	54
w tym miasto of which city	12,0	22,4	332	299	42,0	33,8	54
Police . . . . .	160,1	143,9	3959	2202	1303,1	31,0	1557
w tym miasto of which city	78,6	86,0	1964	1449	1051,1	31,2	1378
Gminy wiejskie: Rural gminas:							
Dobra (Szczecińska) . . . . .	152,4	244,5	4700	2500	1030,1	54,7	873
Kolbaskowo . . . . .	64,9	88,8	1314	1289	435,6	38,2	503
<b>Miasto na prawach powiatu (City with powiat status)</b>							
<b>Swinoujście . . . . .</b>	<b>109,5</b>	<b>111,5</b>	<b>2872</b>	<b>1900</b>	<b>1539,5</b>	<b>37,1</b>	<b>3396</b>

<sup>a</sup> Łącznie z kolektorami.  
<sup>a</sup> Including collectors.

TABL. 2 /38/. **SIEĆ GAZOWA ORAZ ODBIORCY I ZUŻYCIE GAZU Z SIECI W GOSPODARSTWACH DOMOWYCH W 2013 R.**  
**GAS SUPPLY SYSTEM AS WELL AS CONSUMERS AND CONSUMPTION OF GAS FROM GAS SUPPLY SYSTEM IN HOUSEHOLDS IN 2013**

WYSZCZEGÓLNIENIE SPECIFICATION	Sieć gazowa <sup>a</sup> w km Distribution network <sup>a</sup> in km	Przyłącza prowadzące do budynków <sup>ab</sup> w szt. Connections leading to buildings <sup>ab</sup> in pcs	Odbiorcy gazu z sieci <sup>ac</sup> Consumers of gas from gas supply system <sup>ac</sup>	Zużycie gazu z sieci <sup>d</sup> Consumption of gas from gas supply system <sup>d</sup>	
				w tys. m <sup>3</sup> in thous. m <sup>3</sup>	na 1 mieszkańca w m <sup>3</sup> per capita in m <sup>3</sup>
<b>WOJEWÓDZTWO .....</b> <b>VOIVODSHIP</b>	<b>6625,4</b>	<b>102828</b>	<b>374281</b>	<b>245919,8</b>	<b>143,0</b>
<b>Podregion (Subregion)</b>					
<b>koszaliński .....</b>	<b>2543,3</b>	<b>33285</b>	<b>112499</b>	<b>88022,0</b>	<b>146,0</b>
Powiaty: Powiaty:					
białogardzki .....	186,9	1718	3131	5038,6	102,8
drawski .....	230,9	3013	9947	6679,0	114,1
kołobrzeczki .....	545,4	6725	18431	22419,3	281,6
koszaliński .....	399,2	4220	5212	9131,1	138,7
ślawieński .....	148,3	2820	8415	5066,7	87,5
szczecinecki .....	334,3	2794	13662	5579,0	70,5
świdwiński .....	265,8	2075	5981	3891,7	79,9
walecki .....	161,1	2354	9189	3375,8	61,7
Miasto na prawach powiatu: City with powiat status:					
Koszalin .....	271,4	7566	38531	26840,8	245,6
<b>Podregion (Subregion)</b>					
<b>stargardzki .....</b>	<b>1764,0</b>	<b>22903</b>	<b>63123</b>	<b>33801,0</b>	<b>89,2</b>
Powiaty: Powiaty:					
choszczeński .....	321,8	2604	7992	4450,7	89,0
gryficki .....	321,0	5133	11951	6617,6	107,3
łobeski .....	108,5	1663	3278	2709,4	71,2
myśliborski .....	306,1	3386	9613	4997,1	73,8
pyrzycki .....	262,5	3333	5967	3081,3	75,9
stargardzki .....	444,0	6784	24322	11944,9	98,8
<b>Podregion (Subregion)</b>					
<b>m. Szczecin .....</b>	<b>891,9</b>	<b>21497</b>	<b>135282</b>	<b>73516,5</b>	<b>180,0</b>
Miasto na prawach powiatu: City with powiat status:					
Szczecin .....	891,9	21497	135282	73516,5	180,0
<b>Podregion (Subregion)</b>					
<b>szczeciński .....</b>	<b>1426,2</b>	<b>25143</b>	<b>63377</b>	<b>50580,3</b>	<b>153,5</b>
Powiaty: Powiaty:					
goleniowski .....	457,5	6723	16570	17132,8	208,6
gryfiński .....	152,5	2764	7979	2670,7	31,8
kamieński .....	282,8	3431	4670	6247,9	130,2
policki .....	422,1	9672	20208	16325,5	220,9
Miasto na prawach powiatu: City with powiat status:					
Świnoujście .....	111,3	2553	13950	8203,4	197,8

<sup>a</sup> Stan w dniu 31 XII. <sup>b</sup> Łącznie z przyłączami prowadzącymi do budynków niemieszkalnych. <sup>c</sup> Łącznie z korzystającymi z gazomierzy zbiorczych. <sup>d</sup> W jednostkach naturalnych, według których następuje rozliczenie z odbiorcami.

<sup>a</sup> As of 31 XII. <sup>b</sup> Including with connections leading to non-residential buildings. <sup>c</sup> Including gas consumers using collective gas-meters. <sup>d</sup> Consumption of gas in natural units on the basis of which settlements with clients occur.

TABL. 3 /39/. **ODBIORCY ORAZ ZUŻYCIE ENERGII ELEKTRYCZNEJ W GOSPODARSTWACH DOMOWYCH<sup>a</sup> W 2013 R.**  
**CONSUMERS AND CONSUMPTION OF ELECTRICITY IN HOUSEHOLDS<sup>a</sup>**  
**IN 2013**

WYSZCZEGÓLNIENIE SPECIFICATION	Odbiorcy energii elektrycznej <sup>b</sup> Consumers of electricity <sup>b</sup>	Zużycie energii elektrycznej Consumption of electricity		
		w GWh in GWh	na 1 mieszkańca per capita	na 1 odbiorcę <sup>c</sup> per consumer <sup>c</sup>
			w kWh	in kWh
<b>WOJEWÓDZTWO</b> .....	<b>631907</b>	<b>1185,4</b>	<b>689,3</b>	<b>1875,9</b>
<b>VOIVODSHIP</b>				
<b>Podregion (Subregion)</b>				
<b>koszaliński</b> .....	<b>217443</b>	<b>413,5</b>	<b>685,9</b>	<b>1901,5</b>
Powiaty: Powiats:				
białogardzki .....	16910	32,2	657,3	1905,7
drawski .....	20487	38,7	661,6	1889,7
kolobrzowski .....	31626	60,2	755,8	1902,5
koszaliński .....	20253	51,9	788,1	2561,6
śląwieński .....	19191	41,7	719,7	2170,8
szczecinecki .....	27772	50,3	635,5	1811,7
świdwiński .....	16456	29,9	613,1	1814,9
walecki .....	20130	32,5	594,8	1616,3
Miasto na prawach powiatu: City with powiat status:				
Koszalin .....	44618	76,1	696,1	1705,4
<b>Podregion (Subregion)</b>				
<b>stargardzki</b> .....	<b>129158</b>	<b>236,7</b>	<b>624,8</b>	<b>1832,5</b>
Powiaty: Powiats:				
choszczeński .....	17182	30,1	602,3	1753,5
gryficki .....	21327	41,2	667,2	1930,1
łobeski .....	13600	22,9	602,4	1684,8
myśliborski .....	22969	45,3	669,7	1973,1
pyrzycki .....	13062	23,9	588,1	1826,8
stargardzki .....	41018	73,3	606,6	1787,0
<b>Podregion (Subregion)</b>				
<b>m. Szczecin</b> .....	<b>168983</b>	<b>296,4</b>	<b>725,6</b>	<b>1754,0</b>
Miasto na prawach powiatu: City with powiat status:				
Szczecin .....	168983	296,4	725,6	1754,0
<b>Podregion (Subregion)</b>				
<b>szczeciński</b> .....	<b>116323</b>	<b>238,9</b>	<b>724,9</b>	<b>2053,6</b>
Powiaty: Powiats:				
goleniowski .....	27001	54,2	659,3	2005,9
gryfiński .....	27820	55,8	664,6	2006,3
kamieński .....	20487	42,6	886,8	2077,7
policki .....	25513	59,5	804,4	2330,3
Miasto na prawach powiatu: City with powiat status:				
Świnoujście .....	15502	26,9	648,1	1734,1

<sup>a</sup> Łącznie z gospodarstwami domowymi, których głównym źródłem utrzymania jest dochód z użytkowanego gospodarstwa indywidualnego w rolnictwie. <sup>b</sup> Stan w dniu 31 XII. <sup>c</sup> Do przeliczeń przyjęto liczbę odbiorców według stanu w dniu 31 XII. Źródło: dane Ministerstwa Gospodarki.

<sup>a</sup> Including households, in which the main source of maintenance is income from a private farm in agricultural. <sup>b</sup> As of 31 XII. <sup>c</sup> The number of consumers as of 31 XII was used in calculations.

Source: data of the Ministry of Economy.



TABL. 4 /40/. **ODPADY KOMUNALNE ZMIESZANE, NIECZYSTOŚCI CIEKŁE I SKŁADOWISKA W 2013 R.**  
**MIXED MUNICIPAL WASTE, LIQUID WASTE AND LANDFILL SITES IN 2013**

WYSZCZEGÓLNIENIE SPECIFICATION	Zebrane odpady komunalne zmieszane <sup>ab</sup> Mixed municipal waste collected <sup>ab</sup>			Nieczystości ciekłe wywiezione <sup>ac</sup> Liquid waste <sup>ac</sup> removed		Czynne składowiska kontrolowane (stan w dniu 31 XII) Controlled landfill sites in operation (as of 31 XII)	
	ogółem total	w tym z gospodarstw domowych of which from households	na 1 miesz- kańca w kg per capita in kg	ogółem total	w tym z gospodarstw domowych of which from households	liczba number	powierzchnia w ha area in ha
	w tys. t in thous. t			w dam <sup>3</sup> in dam <sup>3</sup>			
<b>WOJEWÓDZTWO ..... VOIVODSHIP</b>	<b>455,2</b>	<b>325,0</b>	<b>189,0</b>	<b>879,9</b>	<b>605,8</b>	<b>17</b>	<b>169,6</b>
<b>Podregion (Subregion)</b>							
<b>koszaliński .....</b>	<b>152,2</b>	<b>105,1</b>	<b>174,3</b>	<b>295,7</b>	<b>163,0</b>	<b>10</b>	<b>59,3</b>
Powiaty: Powiats:							
białogardzki .....	14,3	10,4	213,0	5,9	4,8	–	–
drawski .....	12,2	8,8	151,2	51,6	40,5	1	0,5
kolobrzeczki .....	25,6	15,0	188,6	1,4	0,8	1	10,0
koszaliński .....	13,3	8,2	125,0	72,4	30,0	1	20,2
ślawieński .....	13,1	8,0	138,4	73,3	12,0	3	4,8
szczecinecki .....	17,3	13,4	169,1	27,0	22,3	1	12,1
świdwiński .....	7,5	6,0	122,8	22,0	20,1	1	6,5
walecki .....	15,0	11,4	208,5	32,9	28,6	2	5,2
Miasto na prawach powiatu: City with powiat status:							
Koszalin .....	33,8	23,7	217,1	9,1	3,9	–	–
<b>Podregion (Subregion)</b>							
<b>stargardzki .....</b>	<b>86,5</b>	<b>58,5</b>	<b>154,5</b>	<b>197,5</b>	<b>159,7</b>	<b>3</b>	<b>92,7</b>
Powiaty: Powiats:							
choszczeński .....	9,8	8,3	165,0	14,0	12,9	1	4,2
gryficki .....	14,3	9,8	160,5	30,2	26,9	–	–
łobeski .....	7,6	5,9	155,8	34,9	26,9	–	–
myśliborski .....	17,0	11,4	168,6	62,0	43,7	1	78,0
pyrzycki .....	8,1	6,6	163,2	20,2	16,2	–	–
stargardzki .....	29,6	16,4	136,0	36,3	33,1	1	10,5
<b>Podregion (Subregion)</b>							
<b>m. Szczecin .....</b>	<b>126,0</b>	<b>96,7</b>	<b>236,7</b>	<b>112,1</b>	<b>84,3</b>	<b>–</b>	<b>–</b>
Miasto na prawach powiatu: City with powiat status:							
Szczecin .....	126,0	96,7	236,7	112,1	84,3	–	–
<b>Podregion (Subregion)</b>							
<b>szczeciński .....</b>	<b>90,5</b>	<b>64,7</b>	<b>196,3</b>	<b>274,5</b>	<b>198,8</b>	<b>4</b>	<b>17,6</b>
Powiaty: Powiats:							
goleniowski .....	18,5	14,2	172,3	50,9	34,2	1	6,7
gryfiński .....	19,0	14,3	170,2	111,8	89,2	2	6,9
kamieński .....	15,1	9,6	200,1	50,8	33,7	–	–
policki .....	22,5	18,3	248,2	47,5	33,8	1	4,0
Miasto na prawach powiatu: City with powiat status:							
Świnoujście .....	15,5	8,3	199,5	13,6	8,0	–	–

<sup>a</sup> Dane szacunkowe. <sup>b</sup> Dane nie obejmują odpadów komunalnych zebranych selektywnie. <sup>c</sup> Gromadzone przejściowo w zbiornikach bezodpływowych.

<sup>a</sup> Estimated data. <sup>b</sup> Data do not include municipal waste collected separately. <sup>c</sup> Collected temporarily in cesspools.

## Mieszkania Dwellings

TABL. 5 /41/. **ZASOBY MIESZKANIOWE<sup>a</sup> W 2013 R.**  
Stan w dniu 31 XII  
**DWELLING STOCKS<sup>a</sup> IN 2013**  
As of 31 XII

WYSZCZEGÓLNIENIE SPECIFICATION	Mieszkania Dwellings	Izby Rooms	Powierz- chnia użytkowa mieszkań w m <sup>2</sup> Useful floor area of dwell- ings in m <sup>2</sup>	Przeciętna Average				
				liczba izb w mieszkaniu number of rooms in a dwelling	liczba osób <sup>b</sup> na number of persons <sup>b</sup>		powierzchnia użytkowa w m <sup>2</sup> useful floor area in m <sup>2</sup>	
					1 mieszkanie per dwelling	1 izbę per room	1 mieszkania per dwelling	na 1 osobę <sup>b</sup> per person <sup>b</sup>
<b>WOJEWÓDZTWO ... VOIVODSHIP</b>	<b>628889</b>	<b>2418910</b>	<b>44080817</b>	<b>3,85</b>	<b>2,73</b>	<b>0,71</b>	<b>70,1</b>	<b>25,6</b>
<b>PODREGION (SUBREGION)</b>								
<b>KOSZALIŃSKI .....</b>	<b>215128</b>	<b>838476</b>	<b>15449248</b>	<b>3,90</b>	<b>2,80</b>	<b>0,72</b>	<b>71,8</b>	<b>25,7</b>
<b>Powiat białogardzki</b>	<b>16519</b>	<b>62483</b>	<b>1141307</b>	<b>3,78</b>	<b>2,96</b>	<b>0,78</b>	<b>69,1</b>	<b>23,3</b>
Gmina miejska: Urban gmina:								
Białogard .....	8944	33137	588704	3,70	2,76	0,75	65,8	23,8
Gminy miejsko-wiejskie: Urban-rural gminas:								
Karlino .....	2977	10794	187520	3,63	3,13	0,86	63,0	20,1
w tym miasto..... of which city	2038	7175	117785	3,52	2,93	0,83	57,8	19,7
Tychowo .....	2227	8760	169853	3,93	3,15	0,80	76,3	24,2
w tym miasto..... of which city	869	3546	67647	4,08	2,91	0,71	77,8	26,7
Gmina wiejska: Rural gmina:								
Białogard .....	2371	9792	195230	4,13	3,31	0,80	82,3	24,9
<b>Powiat drawski</b>	<b>19751</b>	<b>75891</b>	<b>1376140</b>	<b>3,84</b>	<b>2,96</b>	<b>0,77</b>	<b>69,7</b>	<b>23,6</b>
Gminy miejsko-wiejskie: Urban-rural gminas:								
Czaplinek .....	3805	15314	283918	4,02	3,14	0,78	74,6	23,8
w tym miasto..... of which city	2410	9613	172514	3,99	2,98	0,75	71,6	24,0
Drawsko Pomorskie w tym miasto..... of which city	5893 4406	22183 16456	400140 291012	3,76 3,73	2,82 2,70	0,75 0,72	67,9 66,0	24,1 24,5
Kalisz Pomorski .... w tym miasto..... of which city	2439 1459	9433 5590	171079 97392	3,87 3,83	3,03 2,99	0,78 0,78	70,1 66,8	23,2 22,3
Złocieniec .....	5381	19969	350348	3,71	2,88	0,78	65,1	22,6
w tym miasto..... of which city	4660	17219	296044	3,70	2,84	0,77	63,5	22,4
Gminy wiejskie: Rural gminas:								
Ostrowice .....	853	3563	70034	4,18	3,04	0,73	82,1	27,0
Wierzchowo .....	1380	5429	100621	3,93	3,17	0,81	72,9	23,0
<b>Powiat kołobrzegi</b>	<b>32760</b>	<b>133641</b>	<b>2539521</b>	<b>4,08</b>	<b>2,43</b>	<b>0,60</b>	<b>77,5</b>	<b>31,9</b>
Gmina miejska: Urban gmina:								
Kołobrzeg .....	22015	84101	1491209	3,82	2,13	0,56	67,7	31,8
Gmina miejsko-wiejska: Urban-rural gmina:								
Gościno .....	1533	6266	121472	4,09	3,41	0,84	79,2	23,2
w tym miasto..... of which city	730	3124	58990	4,28	3,38	0,79	80,8	23,9
Gminy wiejskie: Rural gminas:								
Dygowo .....	1502	6445	131899	4,29	3,75	0,88	87,8	23,4
Kołobrzeg .....	4008	19335	448737	4,82	2,58	0,53	112,0	43,4
Rymań .....	1208	4723	89755	3,91	3,39	0,87	74,3	21,9
Siemysł .....	1056	4497	91793	4,26	3,56	0,84	86,9	24,4
Ustronie Morskie ...	1438	8274	164656	5,75	2,55	0,44	114,5	44,9

<sup>a</sup> Na podstawie bilansu zasobów mieszkaniowych. <sup>b</sup> Patrz uwagi ogólne, ust. 4 na str. 143.

<sup>a</sup> Based on balance of dwelling stocks. <sup>b</sup> See general notes, item 4 on page 143.

TABL. 5 /41/. ZASOBY MIESZKANIOWE<sup>a</sup> W 2013 R. (cd.)

Stan w dniu 31 XII

DWELLING STOCKS<sup>a</sup> IN 2013 (cont.)

As of 31 XII

WYSZCZEGÓLNIENIE SPECIFICATION	Mieszkania Dwellings	Izby Rooms	Powierz- chnia użytkowa mieszkań w m <sup>2</sup> Useful floor area of dwell- ings in m <sup>2</sup>	Przeciętna Average				
				liczba izb w mieszkaniu number of rooms in a dwelling	liczba osób <sup>b</sup> na number of persons <sup>b</sup>		powierzchnia użytkowa w m <sup>2</sup> useful floor area in m <sup>2</sup>	
					1 mieszkanie per dwelling	1 izbę per room	1 mieszkania per dwelling	na 1 osobę <sup>b</sup> per person <sup>b</sup>
<b>PODREGION (SUBREGION) KOSZALIŃSKI (cd.)</b>								
<b>Powiat koszaliński</b>	<b>20951</b>	<b>91769</b>	<b>1828626</b>	<b>4,38</b>	<b>3,15</b>	<b>0,72</b>	<b>87,3</b>	<b>27,7</b>
Gminy miejsko-wiejskie: Urban-rural gminas:								
Bobolice .....	2973	11292	207931	3,80	3,22	0,85	69,9	21,7
w tym miasto .....	1405	5314	95857	3,78	3,00	0,79	68,2	22,7
of which city								
Polanów .....	2622	10173	187670	3,88	3,46	0,89	71,6	20,7
w tym miasto .....	954	3668	65930	3,84	3,17	0,83	69,1	21,8
of which city								
Sianów .....	4034	16878	333689	4,18	3,41	0,82	82,7	24,3
w tym miasto .....	2101	8196	152508	3,90	3,18	0,82	72,6	22,8
of which city								
Gminy wiejskie: Rural gminas:								
Będzino .....	2620	11465	226289	4,38	3,27	0,75	86,4	26,5
Biesiekierz .....	1886	8903	199325	4,72	3,40	0,72	105,7	31,0
Manowo .....	2269	9056	171549	3,99	3,03	0,76	75,6	25,0
Mielno .....	2460	14406	294796	5,86	2,06	0,35	119,8	58,3
Świeszyno .....	2087	9596	207377	4,60	3,19	0,69	99,4	31,1
<b>Powiat sławieński</b>	<b>18203</b>	<b>76576</b>	<b>1474934</b>	<b>4,21</b>	<b>3,18</b>	<b>0,76</b>	<b>81,0</b>	<b>25,5</b>
Gminy miejskie: Urban gminas:								
Darłowo .....	5304	21445	397954	4,04	2,68	0,66	75,0	28,0
Sławno .....	4439	16720	289843	3,77	2,91	0,77	65,3	22,5
Gminy wiejskie: Rural gminas:								
Darłowo .....	2338	11370	236042	4,86	3,43	0,71	101,0	29,4
Malechowo .....	1841	7816	158765	4,25	3,58	0,84	86,2	24,1
Postomino .....	2106	9555	201911	4,54	3,36	0,74	95,9	28,5
Sławno .....	2175	9670	190419	4,45	4,15	0,93	87,5	21,1
<b>Powiat szczecinecki</b>	<b>27774</b>	<b>104148</b>	<b>1848486</b>	<b>3,75</b>	<b>2,85</b>	<b>0,76</b>	<b>66,6</b>	<b>23,4</b>
Gmina miejska: Urban gmina:								
Szczecinek .....	15035	54992	925772	3,66	2,70	0,74	61,6	22,8
Gminy miejsko-wiejskie: Urban-rural gminas:								
Barwice .....	2723	10370	192173	3,81	3,25	0,85	70,6	21,7
w tym miasto .....	1253	4615	80690	3,68	3,07	0,83	64,4	21,0
of which city								
Biały Bór .....	1725	6825	129922	3,96	3,10	0,78	75,3	24,3
w tym miasto .....	737	3011	57397	4,09	3,02	0,74	77,9	25,8
of which city								
Borne Sulinowo .....	4109	15303	279259	3,72	2,40	0,64	68,0	28,3
w tym miasto .....	2465	8494	148684	3,45	1,99	0,58	60,3	30,3
of which city								
Gminy wiejskie: Rural gminas:								
Grzmiąca .....	1554	5892	111899	3,79	3,22	0,85	72,0	22,3
Szczecinek .....	2628	10766	209461	4,10	3,58	0,87	79,7	22,2

<sup>a</sup> Na podstawie bilansu zasobów mieszkaniowych. <sup>b</sup> Patrz uwagi ogólne, ust. 4 na str. 143.<sup>a</sup> Based on balance of dwelling stocks. <sup>b</sup> See general notes, item 4 on page 143.

TABL. 5 /41/. **ZASOBY MIESZKANIOWE<sup>a</sup> W 2013 R. (cd.)**  
Stan w dniu 31 XII  
**DWELLING STOCKS<sup>a</sup> IN 2013 (cont.)**  
As of 31 XII

WYSZCZEGÓLNIENIE SPECIFICATION	Mieszkania Dwellings	Izby Rooms	Powierzchnia użytkowa mieszkań w m <sup>2</sup> Useful floor area of dwell- ings in m <sup>2</sup>	Przeciętna Average				
				liczba izb w mieszkaniu number of rooms in a dwelling	liczba osób <sup>b</sup> na number of persons <sup>b</sup>		powierzchnia użytkowa w m <sup>2</sup> useful floor area in m <sup>2</sup>	
					1 mieszkanie per dwelling	1 izbę per room	1 mieszkania per dwelling	na 1 osobę <sup>b</sup> per person <sup>b</sup>
<b>PODREGION (SUBREGION)</b>								
<b>KOSZALIŃSKI (dok.)</b>								
<b>Powiat świdwiński</b>	<b>16377</b>	<b>62128</b>	<b>1131717</b>	<b>3,79</b>	<b>2,97</b>	<b>0,78</b>	<b>69,1</b>	<b>23,3</b>
Gmina miejska: Urban gmina:								
Świdwin .....	5806	20952	365678	3,61	2,71	0,75	63,0	23,3
Gmina miejsko-wiejska: Urban-rural gmina:								
Połczyn-Zdrój .....	5499	20809	382530	3,78	2,88	0,76	69,6	24,2
w tym miasto..... of which city	3211	11754	205871	3,66	2,63	0,72	64,1	24,4
Gminy wiejskie: Rural gminas:								
Brzeźno .....	830	3429	64932	4,13	3,47	0,84	78,2	22,5
Rąbino .....	1196	4625	85347	3,87	3,21	0,83	71,4	22,2
Sławoborze .....	1243	5122	96453	4,12	3,39	0,82	77,6	22,9
Świdwin .....	1803	7191	136777	3,99	3,39	0,85	75,9	22,4
<b>Powiat walecki.....</b>	<b>18592</b>	<b>71000</b>	<b>1296214</b>	<b>3,82</b>	<b>2,94</b>	<b>0,77</b>	<b>69,7</b>	<b>23,7</b>
Gmina miejska: Urban gmina:								
Walcz .....	9464	35358	618908	3,74	2,77	0,74	65,4	23,6
Gminy miejsko-wiejskie: Urban-rural gminas:								
Człopa .....	1619	6131	115167	3,79	3,13	0,83	71,1	22,7
w tym miasto..... of which city	808	3077	57214	3,81	2,90	0,76	70,8	24,4
Mirowski .....	2126	8149	148204	3,83	2,62	0,68	69,7	26,6
w tym miasto..... of which city	1051	4072	78020	3,87	2,89	0,75	74,2	25,7
Tuczno .....	1608	6428	121788	4,00	3,14	0,79	75,7	24,1
w tym miasto..... of which city	641	2828	53079	4,41	3,08	0,70	82,8	26,9
Gmina wiejska: Rural gmina:								
Walcz .....	3775	14934	292147	3,96	3,36	0,85	77,4	23,1
<b>Miasto na prawach powiatu (City with powiat status)</b>								
<b>Koszalin .....</b>	<b>44201</b>	<b>160840</b>	<b>2812303</b>	<b>3,64</b>	<b>2,47</b>	<b>0,68</b>	<b>63,6</b>	<b>25,8</b>
<b>PODREGION (SUBREGION)</b>								
<b>STARGARDZKI .....</b>	<b>124423</b>	<b>482683</b>	<b>8671322</b>	<b>3,88</b>	<b>3,04</b>	<b>0,78</b>	<b>69,7</b>	<b>22,9</b>
<b>Powiat choszczeński</b>	<b>16262</b>	<b>62501</b>	<b>1114487</b>	<b>3,84</b>	<b>3,07</b>	<b>0,80</b>	<b>68,5</b>	<b>22,3</b>
Gminy miejsko-wiejskie: Urban-rural gminas:								
Choszczno .....	7548	28751	498360	3,81	2,96	0,78	66,0	22,3
w tym miasto..... of which city	5613	20978	351348	3,74	2,80	0,75	62,6	22,4
Drawno .....	1844	7063	125556	3,83	2,84	0,74	68,1	24,0
w tym miasto..... of which city	847	3255	56908	3,84	2,76	0,72	67,2	24,4
Pelczyce .....	2469	9259	167200	3,75	3,24	0,86	67,7	20,9
w tym miasto..... of which city	846	3150	55628	3,72	3,14	0,84	65,8	21,0
Recz .....	1807	6926	120128	3,83	3,15	0,82	66,5	21,1
w tym miasto..... of which city	979	3930	66960	4,01	3,04	0,76	68,4	22,5

<sup>a</sup> Na podstawie bilansu zasobów mieszkaniowych. <sup>b</sup> Patrz uwagi ogólne, ust. 4 na str. 143.

<sup>a</sup> Based on balance of dwelling stocks. <sup>b</sup> See general notes, item 4 on page 143.

TABL. 5 /41/. ZASOBY MIESZKANIOWE<sup>a</sup> W 2013 R. (cd.)

Stan w dniu 31 XII

DWELLING STOCKS<sup>a</sup> IN 2013 (cont.)

As of 31 XII

WYSZCZEGÓLNIENIE SPECIFICATION	Mieszkania Dwellings	Izby Rooms	Powierzchnia użytkowa mieszkań w m <sup>2</sup> Useful floor area of dwell- ings in m <sup>2</sup>	Przeciętna Average				
				liczba izb w mieszkaniu number of rooms in a dwelling	liczba osób <sup>b</sup> na number of persons <sup>b</sup>		powierzchnia użytkowa w m <sup>2</sup> useful floor area in m <sup>2</sup>	
					1 mieszkanie per dwelling	1 izbę per room	1 mieszkania per dwelling	na 1 osobę <sup>b</sup> per person <sup>b</sup>
<b>PODREGION (SUBREGION)</b>								
<b>STARGARDZKI (cd.)</b>								
<b>Powiat choszczeński (dok.)</b>								
Gminy wiejskie: Rural gminas:								
Bierzwnik .....	1457	6109	119699	4,19	3,31	0,79	82,2	24,8
Krzęcin .....	1137	4393	83544	3,86	3,37	0,87	73,5	21,8
<b>Powiat gryficki .....</b>	<b>20570</b>	<b>82922</b>	<b>1538748</b>	<b>4,03</b>	<b>3,00</b>	<b>0,74</b>	<b>74,8</b>	<b>25,0</b>
Gminy miejsko-wiejskie: Urban-rural gminas:								
Gryfice .....	7981	30096	533650	3,77	3,01	0,80	66,9	22,2
w tym miasto .....	5900	21844	373884	3,70	2,86	0,77	63,4	22,1
of which city								
Ploty .....	2899	11345	207841	3,91	3,15	0,81	71,7	22,7
w tym miasto .....	1437	5639	102306	3,92	2,85	0,73	71,2	25,0
of which city								
Trzebiatów .....	5489	20819	375052	3,79	3,03	0,80	68,3	22,5
w tym miasto .....	3402	12599	222965	3,70	3,00	0,81	65,5	21,9
of which city								
Gminy wiejskie: Rural gminas:								
Brojce .....	1048	4291	82439	4,09	3,65	0,89	78,7	21,5
Karnice .....	1260	4830	93034	3,83	3,35	0,87	73,8	22,1
Rewal .....	1893	11541	246732	6,10	2,02	0,33	130,3	64,6
<b>Powiat łobeski .....</b>	<b>12708</b>	<b>48129</b>	<b>871248</b>	<b>3,79</b>	<b>2,99</b>	<b>0,79</b>	<b>68,6</b>	<b>22,9</b>
Gminy miejsko-wiejskie: Urban-rural gminas:								
Dobra .....	1461	5486	96975	3,75	3,07	0,82	66,4	21,6
w tym miasto .....	800	2969	51104	3,71	2,93	0,79	63,9	21,8
of which city								
Łobez .....	4896	18553	331070	3,79	2,93	0,77	67,6	23,1
w tym miasto .....	3679	14070	245379	3,82	2,84	0,74	66,7	23,5
of which city								
Resko .....	2770	10432	187656	3,77	2,97	0,79	67,7	22,8
w tym miasto .....	1553	5950	102977	3,83	2,80	0,73	66,3	23,6
of which city								
Węgorzyno .....	2365	9084	167536	3,84	3,04	0,79	70,8	23,3
w tym miasto .....	952	3690	65325	3,88	3,06	0,79	68,6	22,5
of which city								
Gmina wiejska: Rural gmina:								
Radowo Małe .....	1216	4574	88011	3,76	3,05	0,81	72,4	23,7
<b>Powiat myśliborski</b>	<b>21813</b>	<b>86172</b>	<b>1534103</b>	<b>3,95</b>	<b>3,10</b>	<b>0,79</b>	<b>70,3</b>	<b>22,7</b>
Gminy miejsko-wiejskie: Urban-rural gminas:								
Barlinek .....	6346	25096	434155	3,95	3,12	0,79	68,4	21,9
w tym miasto .....	4808	18583	308347	3,87	2,97	0,77	64,1	21,6
of which city								
Dębno .....	6736	26631	479944	3,95	3,11	0,79	71,3	22,9
w tym miasto .....	4833	18411	322378	3,81	2,91	0,76	66,7	23,0
of which city								
Myślibórz .....	6927	26813	471229	3,87	2,97	0,77	68,0	22,9
w tym miasto .....	4278	16172	268614	3,78	2,71	0,72	62,8	23,1
of which city								
Gminy wiejskie: Rural gminas:								
Boleszkowice .....	838	3574	69319	4,26	3,50	0,82	82,7	23,6
Nowogródek Pomorski	966	4058	79456	4,20	3,51	0,84	82,3	23,4

<sup>a</sup> Na podstawie bilansu zasobów mieszkaniowych. <sup>b</sup> Patrz uwagi ogólne, ust. 4 na str. 143.<sup>a</sup> Based on balance of dwelling stocks. <sup>b</sup> See general notes, item 4 on page 143.

TABL. 5 /41/. ZASOBY MIESZKANIOWE<sup>a</sup> W 2013 R. (cd.)

Stan w dniu 31 XII

DWELLING STOCKS<sup>a</sup> IN 2013 (cont.)

As of 31 XII

WYSZCZEGÓLNIENIE SPECIFICATION	Mieszkania Dwellings	Izby Rooms	Powierzchnia użytkowa mieszkań w m <sup>2</sup> Useful floor area of dwell- ings in m <sup>2</sup>	Przeciętna Average				
				liczba izb w mieszkaniu number of rooms in a dwelling	liczba osób <sup>b</sup> na number of persons <sup>b</sup>		powierzchnia użytkowa w m <sup>2</sup> useful floor area in m <sup>2</sup>	
					1 mieszkanie per dwelling	1 izbę per room	1 mieszkania per dwelling	na 1 osobę <sup>b</sup> per person <sup>b</sup>
<b>PODREGION (SUBREGION) STARGARDZKI (dok.)</b>								
<b>Powiat pyrzycki . . . . .</b>	<b>12518</b>	<b>48926</b>	<b>894614</b>	<b>3,91</b>	<b>3,24</b>	<b>0,83</b>	<b>71,5</b>	<b>22,1</b>
Gminy miejsko-wiejskie: Urban-rural gminas:								
Lipiany . . . . .	2086	7660	131345	3,67	2,92	0,80	63,0	21,6
w tym miasto . . . . . of which city	1519	5423	93100	3,57	2,69	0,75	61,3	22,8
Pyrzyce . . . . .	6263	24614	440548	3,93	3,15	0,80	70,3	22,3
w tym miasto . . . . . of which city	4364	16704	289924	3,83	2,94	0,77	66,4	22,6
Gminy wiejskie: Rural gminas:								
Bielice . . . . .	852	3697	75173	4,34	3,68	0,85	88,2	24,0
Kozielice . . . . .	754	3034	57854	4,02	3,47	0,86	76,7	22,1
Przelewice . . . . .	1554	5905	111552	3,80	3,44	0,91	71,8	20,8
Warnice . . . . .	1009	4016	78142	3,98	3,56	0,89	77,4	21,8
<b>Powiat stargardzki</b>	<b>40562</b>	<b>154033</b>	<b>2718122</b>	<b>3,80</b>	<b>2,98</b>	<b>0,78</b>	<b>67,0</b>	<b>22,5</b>
Gmina miejska: Urban gmina:								
Stargard Szczeciński	25176	92022	1533702	3,66	2,75	0,75	60,9	22,1
Gminy miejsko-wiejskie: Urban-rural gminas:								
Chociwel . . . . .	1859	7212	128438	3,88	3,21	0,83	69,1	21,5
w tym miasto . . . . . of which city	1032	4022	68980	3,90	3,11	0,80	66,8	21,5
Dobrzany . . . . .	1536	6184	112330	4,03	3,30	0,82	73,1	22,2
w tym miasto . . . . . of which city	755	3086	54855	4,09	3,16	0,77	72,7	23,0
Ińsko . . . . .	1317	5112	91781	3,88	2,70	0,70	69,7	25,8
w tym miasto . . . . . of which city	810	3137	55406	3,87	2,51	0,65	68,4	27,2
Suchań . . . . .	1267	5097	95379	4,02	3,42	0,85	75,3	22,0
w tym miasto . . . . . of which city	470	1799	32825	3,83	3,12	0,81	69,8	22,4
Gminy wiejskie: Rural gminas:								
Dolice . . . . .	2306	8676	157457	3,76	3,50	0,93	68,3	19,5
Kobylanka . . . . .	1541	7629	178669	4,95	3,18	0,64	115,9	36,4
Marianowo . . . . .	934	3686	66064	3,95	3,44	0,87	70,7	20,6
Stara Dąbrowa . . . . .	1084	4016	73945	3,70	3,42	0,92	68,2	19,9
Stargard Szczeciński	3542	14399	280357	4,07	3,55	0,87	79,2	22,3
<b>PODREGION (SUBREGION) M. SZCZECIN . . . . .</b>	<b>169831</b>	<b>613548</b>	<b>10835470</b>	<b>3,61</b>	<b>2,40</b>	<b>0,67</b>	<b>63,8</b>	<b>26,5</b>
<b>Miasto na prawach powiatu (City with powiat status)</b>								
<b>Szczecin . . . . .</b>	<b>169831</b>	<b>613548</b>	<b>10835470</b>	<b>3,61</b>	<b>2,40</b>	<b>0,67</b>	<b>63,8</b>	<b>26,5</b>

<sup>a</sup> Na podstawie bilansu zasobów mieszkaniowych. <sup>b</sup> Patrz uwagi ogólne, ust. 4 na str. 143.<sup>a</sup> Based on balance of dwelling stocks. <sup>b</sup> See general notes, item 4 on page 143.

TABL. 5 /41/. ZASOBY MIESZKANIOWE<sup>a</sup> W 2013 R. (cd.)

Stan w dniu 31 XII

DWELLING STOCKS<sup>a</sup> IN 2013 (cont.)

As of 31 XII

WYSZCZEGÓLNIENIE SPECIFICATION	Mieszkania Dwellings	Izby Rooms	Powierz- chnia użytkowa mieszkań w m <sup>2</sup> Useful floor area of dwell- ings in m <sup>2</sup>	Przeciętna Average				
				liczba izb w mieszkaniu number of rooms in a dwelling	liczba osób <sup>b</sup> na number of persons <sup>b</sup>		powierzchnia użytkowa w m <sup>2</sup> useful floor area in m <sup>2</sup>	
					1 mieszkanie per dwelling	1 izbę per room	1 mieszkania per dwelling	na 1 osobę <sup>b</sup> per person <sup>b</sup>
<b>PODREGION (SUBREGION)</b>								
<b>SZCZECIŃSKI . . . .</b>	<b>119497</b>	<b>484203</b>	<b>9124777</b>	<b>4,05</b>	<b>2,76</b>	<b>0,68</b>	<b>76,4</b>	<b>27,7</b>
<b>Powiat goleniowski</b>	<b>26538</b>	<b>105264</b>	<b>1976907</b>	<b>3,97</b>	<b>3,10</b>	<b>0,78</b>	<b>74,5</b>	<b>24,0</b>
Gminy miejsko-wiejskie: Urban-rural gminas:								
Goleniów . . . . .	12110	48541	931042	4,01	2,93	0,73	76,9	26,2
w tym miasto . . . . . of which city	8261	31003	546757	3,75	2,76	0,73	66,2	24,0
Maszewo . . . . .	2495	10073	196670	4,04	3,49	0,87	78,8	22,6
w tym miasto . . . . . of which city	1026	4014	75095	3,91	3,25	0,83	73,2	22,5
Nowogard . . . . .	7983	30387	538264	3,81	3,13	0,82	67,4	21,6
w tym miasto . . . . . of which city	5791	21532	367313	3,72	2,92	0,79	63,4	21,7
Gminy wiejskie: Rural gminas:								
Osina . . . . .	868	3494	66902	4,03	3,46	0,86	77,1	22,3
Przybiernów . . . . .	1563	6487	125356	4,15	3,33	0,80	80,2	24,1
Stepnica . . . . .	1519	6282	118673	4,14	3,20	0,77	78,1	24,4
<b>Powiat gryfiński . . . .</b>	<b>26658</b>	<b>104356</b>	<b>1904633</b>	<b>3,91</b>	<b>3,15</b>	<b>0,80</b>	<b>71,4</b>	<b>22,7</b>
Gminy miejsko-wiejskie: Urban-rural gminas:								
Cedynia . . . . .	1390	5671	109144	4,08	3,17	0,78	78,5	24,8
w tym miasto . . . . . of which city	556	2119	38547	3,81	2,97	0,78	69,3	23,3
Chojna . . . . .	4524	17750	329896	3,92	3,09	0,79	72,9	23,6
w tym miasto . . . . . of which city	2600	9937	181184	3,82	2,81	0,73	69,7	24,8
Gryfino . . . . .	10614	40762	723440	3,84	3,03	0,79	68,2	22,5
w tym miasto . . . . . of which city	7753	28132	462864	3,63	2,78	0,77	59,7	21,5
Mieszkowice . . . . .	2375	9338	170516	3,93	3,12	0,79	71,8	23,0
w tym miasto . . . . . of which city	1254	4840	85764	3,86	2,87	0,74	68,4	23,8
Moryń . . . . .	1325	5251	99417	3,96	3,30	0,83	75,0	22,7
w tym miasto . . . . . of which city	502	2139	40563	4,26	3,19	0,75	80,8	25,4
Trzcińsko-Zdrój . . . . .	1671	6595	121589	3,95	3,37	0,85	72,8	21,6
w tym miasto . . . . . of which city	796	3062	53290	3,85	3,09	0,80	66,9	21,7
Gminy wiejskie: Rural gminas:								
Banie . . . . .	1935	7538	139945	3,90	3,35	0,86	72,3	21,6
Stare Czarnowo . . . . .	1162	4827	84627	4,15	3,33	0,80	72,8	21,8
Widuchowa . . . . .	1662	6624	126059	3,99	3,37	0,85	75,8	22,5
<b>Powiat kamieński . . .</b>	<b>19844</b>	<b>79493</b>	<b>1532577</b>	<b>4,01</b>	<b>2,42</b>	<b>0,60</b>	<b>77,2</b>	<b>32,0</b>
Gminy miejsko-wiejskie: Urban-rural gminas:								
Dziwnów . . . . .	2673	12341	253205	4,62	1,51	0,33	94,7	62,9
w tym miasto . . . . . of which city	1226	5272	92987	4,30	2,23	0,52	75,8	34,0
Golczewo . . . . .	1962	7871	148395	4,01	3,09	0,77	75,6	24,5
w tym miasto . . . . . of which city	956	3705	67585	3,88	2,89	0,75	70,7	24,5
Kamień Pomorski . . . .	5093	19891	370249	3,91	2,85	0,73	72,7	25,5
w tym miasto . . . . . of which city	3412	12691	229693	3,72	2,66	0,71	67,3	25,3

<sup>a</sup> Na podstawie bilansu zasobów mieszkaniowych. <sup>b</sup> Patrz uwagi ogólne, ust. 4 na str. 143.<sup>a</sup> Based on balance of dwelling stocks. <sup>b</sup> See general notes, item 4 on page 143.

TABL. 5 /41/. ZASOBY MIESZKANIOWE<sup>a</sup> W 2013 R. (dok.)

Stan w dniu 31 XII

DWELLING STOCKS<sup>a</sup> IN 2013 (cont.)

As of 31 XII

WYSZCZEGÓLNIENIE SPECIFICATION	Mieszkania Dwellings	Izby Rooms	Powierz- chnia użytkowa mieszkań w m <sup>2</sup> Useful floor area of dwell- ings in m <sup>2</sup>	Przeciętna Average				
				liczba izb w mieszkaniu number of rooms in a dwelling	liczba osób <sup>b</sup> na number of persons <sup>b</sup>		powierzchnia użytkowa w m <sup>2</sup> useful floor area in m <sup>2</sup>	
					1 mieszkanie per dwelling	1 izbę per room	1 mieszkania per dwelling	na 1 osobę <sup>b</sup> per person <sup>b</sup>
<b>PODREGION (SUBREGION) SZCZECIŃSKI (dok.)</b>								
<b>Powiat kamieński (dok.)</b>								
Gminy miejsko-wiejskie: (dok.)								
<i>Urban-rural gminas: (cont.)</i>								
Międzyzdroje .....	4540	16493	315527	3,63	1,45	0,40	69,5	47,8
w tym miasto..... <i>of which city</i>	4142	14542	272608	3,51	1,32	0,38	65,8	49,7
Wolin .....	4294	17972	351897	4,19	2,90	0,69	82,0	28,3
w tym miasto..... <i>of which city</i>	1704	6914	129091	4,06	2,93	0,72	75,8	25,8
Gmina wiejska: <i>Rural gmina:</i>								
Świerzno .....	1282	4925	93304	3,84	3,37	0,88	72,8	21,6
<b>Powiat policki .....</b>	<b>26415</b>	<b>118372</b>	<b>2365330</b>	<b>4,48</b>	<b>2,82</b>	<b>0,63</b>	<b>89,5</b>	<b>31,8</b>
Gminy miejsko-wiejskie: <i>Urban-rural gminas:</i>								
Nowe Warpno .....	627	2591	51484	4,13	2,67	0,65	82,1	30,8
w tym miasto..... <i>of which city</i>	474	1894	36816	4,00	2,60	0,65	77,7	29,9
Police .....	13475	51889	923943	3,85	3,11	0,81	68,6	22,0
w tym miasto..... <i>of which city</i>	11105	39977	661415	3,60	3,03	0,84	59,6	19,7
Gminy wiejskie: <i>Rural gminas:</i>								
Dobra (Szczecińska)	7532	41683	994851	5,53	2,56	0,46	132,1	51,5
Kołbaskowo .....	4781	22209	395052	4,65	2,43	0,52	82,6	34,1
<b>Miasto na prawach powiatu (City with powiat status)</b>								
<b>Świnoujście .....</b>	<b>20042</b>	<b>76718</b>	<b>1345330</b>	<b>3,83</b>	<b>2,06</b>	<b>0,54</b>	<b>67,1</b>	<b>32,5</b>

<sup>a</sup> Na podstawie bilansu zasobów mieszkaniowych. <sup>b</sup> Patrz uwagi ogólne, ust. 10 na str. 16.<sup>a</sup> Based on balance of dwelling stocks. <sup>b</sup> See general notes, item 10 on page 16.



TABL. 6 /42/. **MIESZKANIA W ZASOBACH MIESZKANIOWYCH<sup>a</sup> WYPOSAŻONE W INSTALACJE W 2013 R.**  
 Stan w dniu 31 XII  
**DWELLINGS IN DWELLING STOCKS<sup>a</sup> FITTED WITH INSTALATIONS IN 2013**  
 As of 31 XII

WYSZCZEGÓLNIENIE SPECIFICATION	Ogółem Total	Wyposażone w Fitted with				
		wodociąg water-line system	ustęp lavatory	łazienkę bathroom	centralne ogrzewanie central heating	gaz z sieci gas-line system
<b>WOJEWÓDZTWO .....</b>	<b>628889</b>	<b>623581</b>	<b>610084</b>	<b>596779</b>	<b>538440</b>	<b>394032</b>
<b>VOIVODSHIP</b>						
<b>Podregion (Subregion)</b>						
<b>koszaliński .....</b>	<b>215128</b>	<b>212948</b>	<b>208865</b>	<b>203799</b>	<b>181312</b>	<b>118084</b>
Miasto na prawach powiatu: City with powiat status:						
białogardzki .....	16519	16282	15938	15266	12406	3115
drawski .....	19751	19484	19010	18369	15308	10870
kołobrzeski .....	32760	32593	32315	31927	30726	20143
koszaliński .....	20951	20634	20130	19511	16535	5332
ślawieński .....	18203	17938	17411	16852	14497	8754
szczecinecki .....	27774	27431	26748	25907	22634	14328
świdwiński .....	16377	16063	15565	15017	12561	5945
walecki .....	18592	18405	18026	17613	15370	9673
Miasto na prawach powiatu: City with powiat status:						
Koszalin .....	44201	44118	43722	43337	41275	39924
<b>Podregion (Subregion)</b>						
<b>stargardzki .....</b>	<b>124433</b>	<b>122492</b>	<b>119396</b>	<b>115593</b>	<b>101705</b>	<b>63973</b>
Miasto na prawach powiatu: City with powiat status:						
choszczeński .....	16262	15955	15539	14835	13043	7923
gryficki .....	20570	20215	19727	19189	16698	12226
łobeski .....	12708	12414	12017	11609	9343	3222
myśliborski .....	21813	21417	20714	19937	17180	9937
pyrzycki .....	12518	12343	12081	11753	10424	5608
stargardzki .....	40562	40148	39318	38270	35017	25057
<b>Podregion (Subregion)</b>						
<b>m. Szczecin .....</b>	<b>169831</b>	<b>169677</b>	<b>165175</b>	<b>162930</b>	<b>151458</b>	<b>149020</b>
Miasto na prawach powiatu: City with powiat status:						
Szczecin .....	169831	169677	165175	162930	151458	149020
<b>Podregion (Subregion)</b>						
<b>szczeciński .....</b>	<b>119497</b>	<b>118464</b>	<b>116648</b>	<b>114457</b>	<b>103965</b>	<b>62955</b>
Miasto na prawach powiatu: City with powiat status:						
goleniowski .....	26538	26139	25570	24850	22094	15151
gryfiński .....	26658	26332	25719	25000	21409	8556
kamieński .....	19844	19629	19343	18953	16785	4900
policki .....	26415	26341	26023	25730	24420	19705
Miasto na prawach powiatu: City with powiat status:						
Świnoujście .....	20042	20023	19993	19924	19257	14643

<sup>a</sup> Na podstawie bilansu zasobów mieszkaniowych.

<sup>a</sup> Based on balance of dwelling stocks.

TABL. 7 /43/. BUDYNKI ODDANE DO UŻYTKOWANIA W 2013 R.  
BUILDINGS COMPLETED IN 2013

WYSZCZEGÓLNIENIE SPECIFICATION	Budynki <sup>a</sup> Buildings <sup>a</sup>				Kubatura <sup>b</sup> w m <sup>3</sup> Cubic volume <sup>b</sup> in m <sup>3</sup>			
	ogółem grand total		w tym budynki indywidualne of which private buildings		ogółem grand total		w tym budynki indywidualne of which private buildings	
	ogółem total	w tym mieszkalne of which residential	razem total	w tym mieszkalne of which residential	ogółem total	w tym budynki mieszkalne of which residential buildings	razem total	w tym budynki mieszkalne of which residential buildings
<b>WOJEWÓDZTWO .....</b> <b>VOIVODSHIP</b>	<b>4434</b>	<b>3069</b>	<b>3797</b>	<b>2838</b>	<b>5987765</b>	<b>2697017</b>	<b>2688085</b>	<b>2027342</b>
<b>Podregion (Subregion)</b>								
<b>koszaliński .....</b>	<b>2097</b>	<b>1314</b>	<b>1861</b>	<b>1247</b>	<b>1943804</b>	<b>995114</b>	<b>1086735</b>	<b>862449</b>
Powiaty: Powiats:								
białogardzki .....	143	50	136	49	47568	36596	39290	31947
drawski .....	156	98	144	98	169811	63043	86420	63043
kolobrzeczki .....	332	177	270	166	366794	171621	150794	115464
koszaliński .....	632	433	591	419	385681	266991	320576	256293
ślawieński .....	357	205	342	205	192525	134168	183306	134168
szczecinecki .....	126	86	104	84	189588	58856	57901	51134
świdwiński .....	70	48	61	45	74227	43921	58649	41862
walecki .....	113	75	97	75	170016	52381	69673	52381
Miasto na prawach powiatu: City with powiat status:								
Koszalin .....	168	142	116	106	347594	167537	120126	116157
<b>Podregion (Subregion)</b>								
<b>stargardzki .....</b>	<b>921</b>	<b>664</b>	<b>812</b>	<b>650</b>	<b>1316279</b>	<b>463818</b>	<b>611440</b>	<b>406147</b>
Powiaty: Powiats:								
choszczeński .....	100	83	95	82	89243	60890	70385	55171
gryficki .....	251	138	206	138	199956	64269	129633	64269
łobeski .....	51	33	51	33	85965	25518	79565	25518
myśliborski .....	169	125	145	120	183444	120965	116073	80204
pyrzycki .....	91	57	73	56	116470	36317	47071	34228
stargardzki .....	259	228	242	221	641201	155859	168713	146757
<b>Podregion (Subregion)</b>								
<b>m. Szczecin .....</b>	<b>343</b>	<b>255</b>	<b>227</b>	<b>179</b>	<b>1163045</b>	<b>501551</b>	<b>327787</b>	<b>210709</b>
Miasto na prawach powiatu: City with powiat status:								
Szczecin .....	343	255	227	179	1163045	501551	327787	210709
<b>Podregion (Subregion)</b>								
<b>szczeciński .....</b>	<b>1073</b>	<b>836</b>	<b>897</b>	<b>762</b>	<b>1564637</b>	<b>736534</b>	<b>662123</b>	<b>548037</b>
Powiaty: Powiats:								
goleniowski .....	255	213	232	211	479483	158177	153159	149723
gryfiński .....	219	162	201	156	184241	138016	124773	104058
kamieński .....	158	102	133	98	227473	118234	81094	66584
policki .....	409	344	315	285	577845	297948	285053	219988
Miasto na prawach powiatu: City with powiat status:								
Swinoujście .....	32	15	16	12	95595	24159	18044	7684

a Nowo wybudowane. b Budynków nowo wybudowanych i rozbudowanych (tylko w części dotyczącej rozbudowy).  
a Newly built. b Of newly built and expanded buildings (only concerning the expanded portion).

TABL. 8 /44/. MIESZKANIA ODDANE DO UŻYTKOWANIA W 2013 R.  
DWELLINGS COMPLETED IN 2013

WYSZCZEGÓLNIENIE SPECIFICATION	Ogółem <i>Total</i>				W tym w budynkach indywidualnych <i>Of which in private buildings</i>			
	miesz- kania <i>dwellings</i>	izby <i>rooms</i>	powierzchnia użytkowa w m <sup>2</sup> <i>useful floor area in m<sup>2</sup></i>		miesz- kania <i>dwellings</i>	izby <i>rooms</i>	powierzchnia użytkowa w m <sup>2</sup> <i>useful floor area in m<sup>2</sup></i>	
			mieszkań of <i>dwellings</i>	przeciętna 1 mieszkania <i>average per dwelling</i>			mieszkań of <i>dwellings</i>	przeciętna 1 mieszkania <i>average per dwelling</i>
<b>WOJEWÓDZTWO</b> .....	<b>5504</b>	<b>22967</b>	<b>567871</b>	<b>103,2</b>	<b>3221</b>	<b>16519</b>	<b>426483</b>	<b>132,4</b>
<b>VOIVODSHIP</b>								
<b>PODREGION (SUBREGION)</b>								
<b>KOSZALIŃSKI</b> .....	<b>1826</b>	<b>8331</b>	<b>205904</b>	<b>112,8</b>	<b>1367</b>	<b>7089</b>	<b>178908</b>	<b>130,9</b>
<b>Powiat białogardzki</b> .....	<b>70</b>	<b>347</b>	<b>8076</b>	<b>115,4</b>	<b>50</b>	<b>276</b>	<b>7213</b>	<b>144,3</b>
Gmina miejska: <i>Urban gmina:</i>								
Białogard .....	19	113	2856	150,3	19	113	2856	150,3
Gminy miejsko-wiejskie:								
<i>Urban-rural gminas:</i>								
Karlıno .....	29	119	2107	72,7	9	48	1244	138,2
w tym miasto <i>of which city</i>	26	101	1694	137,7	6	30	831	138,5
Tychowo .....	6	31	730	121,7	6	31	730	121,7
w tym miasto <i>of which city</i>	3	16	378	126,0	3	16	378	126,0
Gmina wiejska: <i>Rural gmina:</i>								
Białogard .....	16	84	2383	148,9	16	84	2383	148,9
<b>Powiat drawski</b> .....	<b>110</b>	<b>573</b>	<b>14238</b>	<b>129,4</b>	<b>107</b>	<b>566</b>	<b>14072</b>	<b>131,5</b>
Gminy miejsko-wiejskie:								
<i>Urban-rural gminas:</i>								
Czaplinek .....	34	181	4543	133,6	31	174	4377	141,2
w tym miasto <i>of which city</i>	25	128	3386	135,4	22	121	3220	146,4
Drawsko Pomorskie .....	40	203	5016	125,4	40	203	5016	125,4
w tym miasto <i>of which city</i>	34	175	4326	127,2	34	175	4326	127,2
Kalisz Pomorski .....	14	71	1650	117,9	14	71	1650	117,9
w tym miasto <i>of which city</i>	12	64	1463	121,9	12	64	1463	121,9
Złocieniec .....	15	83	2029	135,3	15	83	2029	135,3
w tym miasto <i>of which city</i>	13	72	1771	136,2	13	72	1771	136,2
Gminy wiejskie: <i>Rural gminas:</i>								
Ostrowice .....	5	26	663	132,6	5	26	663	132,6
Wierzchowo .....	2	9	337	168,5	2	9	337	168,5
<b>Powiat kołobrzeski</b> .....	<b>355</b>	<b>1353</b>	<b>35739</b>	<b>100,7</b>	<b>142</b>	<b>935</b>	<b>25404</b>	<b>178,9</b>
Gmina miejska: <i>Urban gmina:</i>								
Kołobrzeg .....	186	467	11552	62,1	22	156	4096	186,2
Gmina miejsko-wiejska:								
<i>Urban-rural gmina:</i>								
Gościno .....	13	70	1916	147,4	13	70	1916	147,4
w tym miasto <i>of which city</i>	5	28	858	171,6	5	28	858	171,6
Gminy wiejskie: <i>Rural gminas:</i>								
Dygowo .....	15	82	2134	142,3	15	82	2134	142,3
Kołobrzeg .....	103	489	13596	132,0	56	390	10897	194,6
Rymań .....	7	36	1090	155,7	7	36	1090	155,7
Siemyśl .....	16	84	1925	120,3	14	76	1745	124,6
Ustronie Morskie .....	15	125	3526	235,1	15	125	3526	235,1
<b>Powiat koszaliński</b> .....	<b>411</b>	<b>2275</b>	<b>55558</b>	<b>135,2</b>	<b>376</b>	<b>2177</b>	<b>53265</b>	<b>141,7</b>
Gminy miejsko-wiejskie:								
<i>Urban-rural gminas:</i>								
Bobolice .....	9	47	1352	150,2	9	47	1352	150,2
w tym miasto <i>of which city</i>	4	23	632	158,0	4	23	632	158,0
Polanów .....	22	129	3088	140,4	22	129	3088	140,4
w tym miasto <i>of which city</i>	15	88	2153	143,5	15	88	2153	143,5
Sianów .....	73	368	9324	127,7	73	368	9324	127,7
w tym miasto <i>of which city</i>	36	160	4079	113,3	36	160	4079	113,3

TABL. 8 /44/. MIESZKANIA ODDANE DO UŻYTKOWANIA W 2013 R. (cd.)  
 DWELLINGS COMPLETED IN 2013 (cont.)

WYSZCZEGÓLNIENIE SPECIFICATION	Ogółem Total				W tym w budynkach indywidualnych Of which in private buildings			
	miesz- kania dwellings	izby rooms	powierzchnia użytkowa w m <sup>2</sup> useful floor area in m <sup>2</sup>		miesz- kania dwellings	izby rooms	powierzchnia użytkowa w m <sup>2</sup> useful floor area in m <sup>2</sup>	
			mieszkań of dwellings	przeciętna 1 mieszkania average per dwelling			mieszkań of dwellings	przeciętna 1 mieszkania average per dwelling
<b>PODREGION (SUBREGION) KOSZALIŃSKI (cd.)</b>								
<b>Powiat koszaliński (dok.)</b>								
Gminy wiejskie: Rural gminas:								
Będzino .....	46	275	6507	141,5	46	275	6507	141,5
Biesiekierz .....	85	463	10992	129,3	74	409	9746	131,7
Manowo .....	23	123	2955	128,5	23	123	2955	128,5
Mielno .....	72	385	9588	133,2	49	347	8720	178,0
Świeszyno .....	81	485	11752	145,1	80	479	11573	144,7
<b>Powiat sławieński .....</b>	<b>235</b>	<b>1028</b>	<b>24716</b>	<b>105,2</b>	<b>235</b>	<b>1028</b>	<b>24716</b>	<b>105,2</b>
Gminy miejskie: Urban gminas:								
Darłowo .....	129	432	9828	76,2	129	432	9828	76,2
Sławno .....	9	53	1338	148,7	9	53	1338	148,7
Gminy wiejskie: Rural gminas:								
Darłowo .....	33	193	4456	135,0	33	193	4456	135,0
Malechowo .....	20	116	2698	134,9	20	116	2698	134,9
Postomino .....	22	118	3456	157,1	22	118	3456	157,1
Sławno .....	22	116	2940	133,6	22	116	2940	133,6
<b>Powiat szczecinecki .....</b>	<b>102</b>	<b>525</b>	<b>11858</b>	<b>116,3</b>	<b>77</b>	<b>431</b>	<b>10488</b>	<b>136,2</b>
Gmina miejska: Urban gmina:								
Szczecinek .....	54	255	5607	103,8	30	166	4391	146,4
Gminy miejsko-wiejskie: Urban-rural gminas:								
Barwice .....	6	34	762	127,0	6	34	762	127,0
w tym miasto of which city	5	28	628	125,6	5	28	628	125,6
Biały Bór .....	11	63	1355	123,2	11	63	1355	123,2
w tym miasto of which city	4	21	505	126,3	4	21	505	126,3
Borne Sulinowo .....	11	58	1609	146,3	11	58	1609	146,3
w tym miasto of which city	1	8	137	137,0	1	8	137	137,0
Gminy wiejskie: Rural gminas:								
Grzmiąca .....	2	15	332	166,0	2	15	332	166,0
Szczecinek .....	18	100	2193	121,8	17	95	2039	119,9
<b>Powiat świdwiński .....</b>	<b>80</b>	<b>354</b>	<b>8665</b>	<b>108,3</b>	<b>77</b>	<b>336</b>	<b>8250</b>	<b>107,1</b>
Gmina miejska: Urban gmina:								
Świdwin .....	46	163	3873	84,2	46	163	3873	84,2
Gmina miejsko-wiejska: Urban-rural gmina:								
Polczyn-Zdrój .....	18	99	2559	142,2	18	99	2559	142,2
w tym miasto of which city	6	35	1006	167,7	6	35	1006	167,7
Gminy wiejskie: Rural gminas:								
Brzeżno .....	1	6	132	132,0	1	6	132	132,0
Rąbino .....	–	–	–	–	–	–	–	–
Sławoborze .....	4	23	550	137,5	1	5	135	135,0
Świdwin .....	11	63	1551	141,0	11	63	1551	141,0
<b>Powiat walecki .....</b>	<b>69</b>	<b>382</b>	<b>10708</b>	<b>155,2</b>	<b>69</b>	<b>382</b>	<b>10708</b>	<b>155,2</b>
Gmina miejska: Urban gmina:								
Walcz .....	15	89	3170	211,3	15	89	3170	211,3

TABL. 8 /44/. MIESZKANIA ODDANE DO UŻYTKOWANIA W 2013 R. (cd.)  
DWELLINGS COMPLETED IN 2013 (cont.)

WYSZCZEGÓLNIENIE SPECIFICATION	Ogółem Total				W tym w budynkach indywidualnych Of which in private buildings			
	miesz- kania dwellings	izby rooms	powierzchnia użytkowa w m <sup>2</sup> useful floor area in m <sup>2</sup>		miesz- kania dwellings	izby rooms	powierzchnia użytkowa w m <sup>2</sup> useful floor area in m <sup>2</sup>	
			mieszkań of dwellings	przeciętna 1 mieszkania average per dwelling			mieszkań of dwellings	przeciętna 1 mieszkania average per dwelling
<b>PODREGION (SUBREGION) KOSZALIŃSKI (dok.)</b>								
<b>Powiat walecki (dok.)</b>								
Gminy miejsko-wiejskie: Urban-rural gminas:								
Człopa .....	12	70	1748	145,7	12	70	1748	145,7
w tym miasto of which city	9	53	1267	140,8	9	53	1267	140,8
Mirosławiec .....	8	38	741	92,6	8	38	741	92,6
w tym miasto of which city	6	29	571	95,2	6	29	571	95,2
Tuczno .....	9	48	1245	138,3	9	48	1245	138,3
w tym miasto of which city	3	17	337	112,3	3	17	337	112,3
Gmina wiejska: Rural gmina:								
Walcz .....	25	137	3804	152,2	25	137	3804	152,2
<b>Miasto na prawach powiatu (City with powiat status)</b>								
<b>Koszalin .....</b>	<b>394</b>	<b>1494</b>	<b>36346</b>	<b>92,2</b>	<b>234</b>	<b>958</b>	<b>24792</b>	<b>105,9</b>
<b>PODREGION (SUBREGION) STARGARDZKI .....</b>	<b>771</b>	<b>3823</b>	<b>94753</b>	<b>122,9</b>	<b>619</b>	<b>3385</b>	<b>85179</b>	<b>137,6</b>
<b>Powiat choszczeński .....</b>	<b>113</b>	<b>543</b>	<b>13864</b>	<b>122,7</b>	<b>92</b>	<b>489</b>	<b>12542</b>	<b>136,3</b>
Gminy miejsko-wiejskie: Urban-rural gminas:								
Choszczno .....	72	315	8119	112,8	51	261	6797	133,3
w tym miasto of which city	50	195	4861	97,2	29	141	3539	122,0
Drawno .....	6	36	869	144,8	6	36	869	144,8
w tym miasto of which city	5	31	787	157,4	5	31	787	157,4
Pelczyce .....	10	50	1360	136,0	10	50	1360	136,0
w tym miasto of which city	3	15	507	169,0	3	15	507	169,0
Recz .....	13	78	2057	158,2	13	78	2057	158,2
w tym miasto of which city	11	64	1747	158,8	11	64	1747	158,8
Gminy wiejskie: Rural gminas:								
Bierzwnik .....	6	37	724	120,7	6	37	724	120,7
Krzęcin .....	6	27	735	122,5	6	27	735	122,5
<b>Powiat gryficki .....</b>	<b>88</b>	<b>519</b>	<b>12226</b>	<b>138,9</b>	<b>88</b>	<b>519</b>	<b>12226</b>	<b>138,9</b>
Gminy miejsko-wiejskie: Urban-rural gminas:								
Gryfice .....	40	223	5061	126,5	40	223	5061	126,5
w tym miasto of which city	24	129	2969	123,7	24	129	2569	123,7
Ploty .....	11	57	1319	119,9	11	57	1319	119,9
w tym miasto of which city	8	42	921	115,1	8	42	921	115,1
Trzebiatów .....	10	60	1408	140,8	10	60	1408	140,8
w tym miasto of which city	5	28	675	135,0	5	28	675	135,0
Gminy wiejskie: Rural gminas:								
Brojce .....	8	46	956	119,5	8	46	956	119,5
Karnice .....	8	46	1000	125,0	8	46	1000	125,0
Rewal .....	11	87	2482	225,6	11	87	2482	225,6
<b>Powiat łobeski .....</b>	<b>44</b>	<b>212</b>	<b>5845</b>	<b>132,8</b>	<b>44</b>	<b>212</b>	<b>5845</b>	<b>132,8</b>
Gminy miejsko-wiejskie: Urban-rural gminas:								
Dobra .....	2	13	620	310,0	2	13	620	310,0
w tym miasto of which city	—	—	—	—	—	—	—	—
Łobez .....	23	90	2416	105,0	23	90	2416	105,0
w tym miasto of which city	20	74	1969	98,5	20	74	1969	98,5

TABL. 8 /44/. MIESZKANIA ODDANE DO UŻYTKOWANIA W 2013 R. (cd.)  
 DWELLINGS COMPLETED IN 2013 (cont.)

WYSZCZEGÓLNIENIE SPECIFICATION	Ogółem Total				W tym w budynkach indywidualnych Of which in private buildings			
	miesz- kania dwellings	izby rooms	powierzchnia użytkowa w m <sup>2</sup> useful floor area in m <sup>2</sup>		miesz- kania dwellings	izby rooms	powierzchnia użytkowa w m <sup>2</sup> useful floor area in m <sup>2</sup>	
			mieszkań of dwellings	przeciętna 1 mieszkania average per dwelling			mieszkań of dwellings	przeciętna 1 mieszkania average per dwelling
<b>PODREGION (SUBREGION) STARGARDZKI (cd.)</b>								
<b>Powiat łobeski (dok.)</b>								
Gminy miejsko-wiejskie: (dok.) Urban-rural gminas: (cont.)								
Resko .....	13	71	1736	133,5	13	71	1736	133,5
w tym miasto of which city	6	34	973	162,2	6	34	973	162,2
Węgorzyno .....	5	35	998	199,6	5	35	998	199,6
w tym miasto of which city	5	35	998	199,6	5	35	998	199,6
Gmina wiejska: Rural gmina:								
Radowo Małe .....	1	3	75	75,0	1	3	75	75,0
<b>Powiat myśliborski .....</b>	<b>214</b>	<b>949</b>	<b>23055</b>	<b>107,7</b>	<b>117</b>	<b>650</b>	<b>17166</b>	<b>146,7</b>
Gminy miejsko-wiejskie: Urban-rural gminas:								
Barlinek .....	99	381	8604	86,9	28	158	4060	145,0
w tym miasto of which city	82	282	6287	76,7	11	59	1743	158,5
Dębno .....	70	315	7728	110,4	44	239	6383	145,1
w tym miasto of which city	59	257	6039	102,4	33	181	4694	142,2
Myślibórz .....	28	158	4400	157,1	28	158	4400	157,1
w tym miasto of which city	12	65	1970	164,2	12	65	1970	164,2
Gminy wiejskie: Rural gminas:								
Boleszkowice .....	9	51	1216	135,1	9	51	1216	135,1
Nowogródek Pomorski. ....	8	44	1107	138,4	8	44	1107	138,4
<b>Powiat pyrzycki .....</b>	<b>59</b>	<b>333</b>	<b>7686</b>	<b>130,3</b>	<b>58</b>	<b>325</b>	<b>7265</b>	<b>125,3</b>
Gminy miejsko-wiejskie: Urban-rural gminas:								
Lipiany .....	7	36	811	115,9	7	36	811	115,9
w tym miasto of which city	6	30	682	113,7	6	30	682	113,7
Pyrzyce .....	33	189	4480	135,8	32	181	4059	126,8
w tym miasto of which city	16	92	2194	137,1	16	92	2194	137,1
Gminy wiejskie: Rural gminas:								
Bielice .....	2	10	232	116,0	2	10	232	116,0
Kozielice .....	4	22	425	106,3	4	22	425	106,3
Przelewice .....	4	22	471	117,8	4	22	471	117,8
Warmice .....	9	54	1267	140,8	9	54	1267	140,8
<b>Powiat stargardzki .....</b>	<b>253</b>	<b>1267</b>	<b>32077</b>	<b>126,8</b>	<b>220</b>	<b>1190</b>	<b>30135</b>	<b>137,0</b>
Gmina miejska: Urban gmina:								
Stargard Szczeciński	77	305	7420	96,4	46	239	5813	126,4
Gminy miejsko-wiejskie: Urban-rural gminas:								
Chociwel .....	7	39	1135	162,1	7	39	1135	162,1
w tym miasto of which city	5	25	707	141,4	5	25	707	141,4
Dobrzany .....	6	32	866	144,3	6	32	866	144,3
w tym miasto of which city	5	26	713	142,6	5	26	713	142,6
Ińsko .....	2	13	342	171,0	2	13	342	171,0
w tym miasto of which city	1	6	122	122,0	1	6	122	122,0
Suchań .....	3	16	394	131,3	3	16	394	131,3
w tym miasto of which city	2	10	267	133,5	2	10	267	133,5

TABL. 8 /44/. MIESZKANIA ODDANE DO UŻYTKOWANIA W 2013 R. (cd.)  
DWELLINGS COMPLETED IN 2013 (cont.)

WYSZCZEGÓLNIENIE SPECIFICATION	Ogółem Total				W tym w budynkach indywidualnych Of which in private buildings			
	miesz- kania dwellings	izby rooms	powierzchnia użytkowa w m <sup>2</sup> useful floor area in m <sup>2</sup>		miesz- kania dwellings	izby rooms	powierzchnia użytkowa w m <sup>2</sup> useful floor area in m <sup>2</sup>	
			mieszkań of dwellings	przeciętna 1 mieszkania average per dwelling			mieszkań of dwellings	przeciętna 1 mieszkania average per dwelling
<b>PODREGION (SUBREGION) STARGARDZKI (dok.)</b>								
<b>Powiat stargardzki (dok.)</b>								
Gminy wiejskie: Rural gminas:								
Dolice .....	7	38	912	130,3	7	38	912	130,3
Kobylanka .....	54	291	7867	145,7	53	286	7719	145,6
Marianowo .....	3	15	323	107,7	3	15	323	107,7
Stara Dąbrowa .....	8	44	905	113,1	8	44	905	113,1
Stargard Szczeciński .....	86	474	11913	138,5	85	468	11726	138,0
<b>PODREGION (SUBREGION) M. SZCZECIN .....</b>	<b>1426</b>	<b>4590</b>	<b>110159</b>	<b>77,3</b>	<b>410</b>	<b>1580</b>	<b>43514</b>	<b>106,1</b>
<b>Miasto na prawach powiatu (City with powiat status)</b>								
<b>Szczecin .....</b>	<b>1426</b>	<b>4590</b>	<b>110159</b>	<b>77,3</b>	<b>410</b>	<b>1580</b>	<b>43514</b>	<b>106,1</b>
<b>PODREGION (SUBREGION) SZCZECIŃSKI .....</b>	<b>1481</b>	<b>6223</b>	<b>157055</b>	<b>106,0</b>	<b>825</b>	<b>4465</b>	<b>118882</b>	<b>144,1</b>
<b>Powiat goleniowski .....</b>	<b>239</b>	<b>1354</b>	<b>34125</b>	<b>142,8</b>	<b>211</b>	<b>1269</b>	<b>32588</b>	<b>154,4</b>
Gminy miejsko-wiejskie: Urban-rural gminas:								
Goleniów .....	160	891	22735	142,1	132	806	21198	160,6
w tym miasto of which city	59	272	6343	107,5	31	187	4806	155,0
Maszewo .....	24	147	3263	136,0	24	147	3263	136,0
w tym miasto of which city	7	48	1128	161,1	7	48	1128	161,1
Nowogard .....	31	182	4747	153,1	31	182	4747	153,1
w tym miasto of which city	18	103	2868	159,3	18	103	2868	159,3
Gminy wiejskie: Rural gminas:								
Osina .....	7	41	970	138,6	7	41	970	138,6
Przybiernów .....	11	61	1807	164,3	11	61	1807	164,3
Stepnica .....	6	32	603	100,5	6	32	603	100,5
<b>Powiat gryfiński .....</b>	<b>304</b>	<b>1315</b>	<b>29468</b>	<b>96,9</b>	<b>172</b>	<b>937</b>	<b>22583</b>	<b>131,3</b>
Gminy miejsko-wiejskie: Urban-rural gminas:								
Cedynia .....	5	25	546	109,2	5	25	546	109,2
w tym miasto of which city	-	-	-	-	-	-	-	-
Chojna .....	22	124	2766	125,7	22	124	2766	125,7
w tym miasto of which city	14	81	1742	124,4	14	81	1742	124,4
Gryfino .....	230	940	20688	89,9	99	567	14059	142,0
w tym miasto of which city	176	637	12916	73,4	46	269	6491	141,0
Mieszkowice .....	6	30	660	110,0	6	30	660	110,0
w tym miasto of which city	3	12	266	88,7	3	12	266	88,7
Moryń .....	6	30	662	110,3	6	30	662	110,3
w tym miasto of which city	4	20	450	112,5	4	20	450	112,5
Trzcińsko-Zdrój .....	9	28	509	56,6	9	28	509	56,6
w tym miasto of which city	9	28	509	56,6	9	28	509	56,6
Gminy wiejskie: Rural gminas:								
Banie .....	4	21	696	174,0	3	16	440	146,7
Stare Czarnowo .....	15	79	1962	130,8	15	79	1962	130,8
Widuchowa .....	7	38	979	139,9	7	38	979	139,9

TABL. 8 /44/. **MIESZKANIA ODDANE DO UŻYTKOWANIA W 2013 R. (dok.)**  
**DWELLINGS COMPLETED IN 2013 (cont.)**

WYSZCZEGÓLNIENIE SPECIFICATION	Ogółem <i>Total</i>				W tym w budynkach indywidualnych <i>Of which in private buildings</i>			
	miesz- kania <i>dwellings</i>	izby <i>rooms</i>	powierzchnia użytkowa w m <sup>2</sup> <i>useful floor area in m<sup>2</sup></i>		miesz- kania <i>dwellings</i>	izby <i>rooms</i>	powierzchnia użytkowa w m <sup>2</sup> <i>useful floor area in m<sup>2</sup></i>	
			mieszkań of <i>dwellings</i>	przeciętna 1 mieszkania <i>average per dwelling</i>			mieszkań of <i>dwellings</i>	przeciętna 1 mieszkania <i>average per dwelling</i>
<b>PODREGION (SUBREGION) SZCZECIŃSKI (dok.)</b>								
<b>Powiat kamieński .....</b>	<b>304</b>	<b>965</b>	<b>26653</b>	<b>87,7</b>	<b>128</b>	<b>603</b>	<b>16763</b>	<b>131,0</b>
Gminy miejsko-wiejskie: <i>Urban-rural gminas:</i>								
Dziwnów .....	183	411	11662	63,7	7	49	1772	253,1
w tym miasto <i>of which city</i>	2	15	551	275,5	2	15	551	275,5
Golczewo .....	10	41	1115	111,5	10	41	1115	111,5
w tym miasto <i>of which city</i>	5	16	379	75,8	5	16	379	75,8
Kamień Pomorski .....	29	155	4049	139,6	29	155	4049	139,6
w tym miasto <i>of which city</i>	11	60	1594	144,9	11	60	1594	144,9
Międzyzdroje .....	27	75	1845	68,3	27	75	1845	68,3
w tym miasto <i>of which city</i>	22	45	1108	50,4	22	45	1108	50,4
Wolin .....	40	213	5600	140,0	40	213	5600	140,0
w tym miasto <i>of which city</i>	6	42	1013	168,8	6	42	1013	168,8
Gmina wiejska: <i>Rural gmina:</i>								
Świerżno .....	15	70	2382	158,8	15	70	2382	158,8
<b>Powiat policki .....</b>	<b>538</b>	<b>2315</b>	<b>60783</b>	<b>113,0</b>	<b>292</b>	<b>1549</b>	<b>44238</b>	<b>151,5</b>
Gminy miejsko-wiejskie: <i>Urban-rural gminas:</i>								
Nowe Warpno .....	23	68	1225	53,3	1	6	119	119,0
w tym miasto <i>of which city</i>	22	62	1106	50,3	–	–	–	–
Police .....	112	469	11047	98,6	60	315	8536	142,3
w tym miasto <i>of which city</i>	65	225	4408	67,8	13	71	1897	145,9
Gminy wiejskie: <i>Rural gminas:</i>								
Dobra (Szczecińska) .....	254	1319	37684	148,4	204	1076	31127	152,6
Kołbaskowo .....	149	459	10827	72,7	27	152	4456	165,0
<b>Miasto na prawach powiatu (City with powiat status)</b>								
Świnoujście .....	<b>96</b>	<b>274</b>	<b>6026</b>	<b>62,8</b>	<b>22</b>	<b>107</b>	<b>2710</b>	<b>123,2</b>



TABL. 9 /45/. **WYBRANE WSKAŹNIKI W ZAKRESIE MIESZKAŃ ODDANYCH DO UŻYTKOWANIA W 2013 R.**  
**SELECTED INDICES OF DWELLINGS COMPLETED IN 2013**

WYSZCZEGÓLNIENIE SPECIFICATION	Mieszkania Dwellings		Izby na 1000 ludności Rooms per 1000 population	Przeciętna powierzchnia użytkowa 1 mieszkania w m <sup>2</sup> Average useful floor area per dwelling in m <sup>2</sup>	
	na 1000 ludności per 1000 population	na 1000 zawartych małżeństw per 1000 marriages contracted		ogółem total	w budynkach indywidualnych in private buildings
<b>WOJEWÓDZTWO .....</b> <b>VOIVODSHIP</b>	<b>3,2</b>	<b>712</b>	<b>13,4</b>	<b>103,2</b>	<b>132,4</b>
<b>Podregion (Subregion)</b>					
<b>koszaliński .....</b>	<b>3,0</b>	<b>664</b>	<b>13,8</b>	<b>112,8</b>	<b>130,9</b>
Powiaty: Powiats:					
białogardzki .....	1,4	326	7,1	115,4	144,3
drawski .....	1,9	447	9,8	129,4	131,5
kołobrzeski .....	4,5	975	17,0	100,7	178,9
koszaliński .....	6,2	1301	34,6	135,2	141,7
slawieński .....	4,1	870	17,8	105,2	105,2
szczecinecki .....	1,3	261	6,6	116,3	136,2
świdwiński .....	1,6	342	7,3	108,3	107,1
walecki .....	1,6	268	7,0	155,2	155,2
Miasto na prawach powiatu: City with powiat status:					
Koszalin .....	3,6	866	13,7	92,2	105,9
<b>Podregion (Subregion)</b>					
<b>stargardzki .....</b>	<b>2,0</b>	<b>428</b>	<b>10,1</b>	<b>122,9</b>	<b>137,6</b>
Powiaty: Powiats:					
choszczeński .....	2,3	471	10,9	122,7	136,3
gryficki .....	1,4	302	8,4	138,9	138,9
łobeski .....	1,2	226	5,6	132,8	132,8
myśliborski .....	3,2	695	14,0	107,7	146,7
pyrzycki .....	1,5	321	8,2	130,3	125,3
stargardzki .....	2,1	434	10,5	126,8	137,0
<b>Podregion (Subregion)</b>					
<b>m. Szczecin .....</b>	<b>3,5</b>	<b>844</b>	<b>11,2</b>	<b>77,3</b>	<b>106,1</b>
Miasto na prawach powiatu: City with powiat status:					
Szczecin .....	3,5	844	11,2	77,3	106,1
<b>Podregion (Subregion)</b>					
<b>szczeciński .....</b>	<b>4,5</b>	<b>993</b>	<b>18,9</b>	<b>106,0</b>	<b>144,1</b>
Powiaty: Powiats:					
goleniowski .....	2,9	572	16,5	142,8	154,4
gryfiński .....	3,6	794	15,7	96,9	131,1
kamieński .....	6,3	1421	20,1	87,7	131,0
policki .....	7,2	1741	31,3	113,0	151,5
Miasto na prawach powiatu: City with powiat status:					
Świnoujście .....	2,3	575	6,6	62,8	123,2

TABL. 10 /46/. **MIESZKANIA ODDANE DO UŻYTKOWANIA WYPOSAŻONE W INSTALACJE W 2013 R.**  
**DWELLINGS COMPLETED FITTED WITH INSTALATIONS IN 2013**

WYSZCZEGÓLNIENIE SPECIFICATION	Ogółem Total	Wyposażone w Fitted with							
		wodociąg water-line system		ustęp lavatory		łazienkę bathroom	centralne ogrzewanie central heating	gaz z sieci gas from gas-line system	ciepłą wodę <sup>a</sup> hot water <sup>a</sup>
		razem total	w tym z sieci of which from network	razem total	w tym z doprowa- dzeniem do sieci of which with outflow to network				
<b>WOJEWÓDZTWO ..... VOIVODSHIP</b>	<b>5504</b>	<b>5504</b>	<b>5381</b>	<b>5504</b>	<b>4761</b>	<b>5504</b>	<b>5504</b>	<b>2498</b>	<b>1367</b>
<b>Podregion (Subregion)</b>									
<b>koszaliński .....</b>	<b>1826</b>	<b>1826</b>	<b>1759</b>	<b>1826</b>	<b>1498</b>	<b>1826</b>	<b>1826</b>	<b>834</b>	<b>217</b>
Powiaty: Powiats:									
białogardzki .....	70	70	70	70	69	70	70	31	20
drawski .....	110	110	106	110	91	110	110	34	–
kolobrzegi .....	355	355	351	355	335	355	355	220	–
koszaliński .....	411	411	380	411	285	411	411	226	–
slawieński .....	235	235	232	235	179	235	235	87	–
szczecinecki .....	102	102	92	102	79	102	102	27	24
świdwiński .....	80	80	77	80	62	80	80	44	–
walecki .....	69	69	64	69	37	69	69	9	1
Miasto na prawach powiatu: City with powiat status:									
Koszalin .....	394	394	387	394	361	394	394	156	172
<b>Podregion (Subregion)</b>									
<b>stargardzki .....</b>	<b>771</b>	<b>771</b>	<b>738</b>	<b>771</b>	<b>575</b>	<b>771</b>	<b>771</b>	<b>310</b>	<b>97</b>
Powiaty: Powiats:									
choszczeński .....	113	113	113	113	113	113	113	55	–
gryficki .....	88	88	80	88	51	88	88	34	–
łobeski .....	44	44	43	44	23	44	44	14	–
myśliborski .....	214	214	209	214	159	214	214	69	70
pyrzycki .....	59	59	52	59	36	59	59	28	–
stargardzki .....	253	253	241	253	193	253	253	110	27
<b>Podregion (Subregion)</b>									
<b>m. Szczecin .....</b>	<b>1426</b>	<b>1426</b>	<b>1426</b>	<b>1426</b>	<b>1422</b>	<b>1426</b>	<b>1426</b>	<b>721</b>	<b>767</b>
Miasto na prawach powiatu: City with powiat status:									
Szczecin .....	1426	1426	1426	1426	1422	1426	1426	721	767
<b>Podregion (Subregion)</b>									
<b>szczeciński .....</b>	<b>1481</b>	<b>1481</b>	<b>1458</b>	<b>1481</b>	<b>1266</b>	<b>1481</b>	<b>1481</b>	<b>633</b>	<b>286</b>
Powiaty: Powiats:									
goleniowski .....	239	239	238	239	229	239	239	105	28
gryfiński .....	304	304	302	304	215	304	304	40	37
kamieński .....	304	304	303	304	281	304	304	63	–
policki .....	538	538	519	538	445	538	538	331	195
Miasto na prawach powiatu: City with powiat status:									
Świnoujście .....	96	96	96	96	96	96	96	94	26

<sup>a</sup> Dostarczoną centralnie.  
<sup>a</sup> Central supplied.

TABL. 11 /47/. **MIESZKANIA ODDANE DO UŻYTKOWANIA WEDŁUG FORM BUDOWNICTWA W 2013 R.**  
**DWELLINGS COMPLETED BY FORMS OF CONSTRUCTION IN 2013**

WYSZCZEGÓLNIENIE SPECIFICATION	Mieszkania Dwellings				Powierzchnia użytkowa mieszkań w m <sup>2</sup> Useful floor area of dwellings in m <sup>2</sup>			
	ogółem total	w tym budownictwo of which construction			ogółem total	w tym budownictwo of which construction		
		spółdzielcze cooperative	przeznaczone na sprzedaż lub wynajem for sale or rent	indywidualne private		spółdzielcze cooperative	przeznaczone na sprzedaż lub wynajem for sale or rent	indywidualne private
<b>WOJEWÓDZTWO ..... VOIVODSHIP</b>	<b>5504</b>	<b>134</b>	<b>1955</b>	<b>3221</b>	<b>567871</b>	<b>7328</b>	<b>124293</b>	<b>426483</b>
<b>Podregion (Subregion) koszaliński .....</b>	<b>1826</b>	<b>56</b>	<b>379</b>	<b>1367</b>	<b>205904</b>	<b>3130</b>	<b>22434</b>	<b>178908</b>
Powiaty: Powiats:								
białogardzki .....	70	–	–	50	8076	–	–	7213
drawski .....	110	–	3	107	14238	–	166	14072
kołobrzesci .....	355	–	213	142	35739	–	10335	25404
koszaliński .....	411	–	35	376	55558	–	2293	53265
slawieński .....	235	–	–	235	24716	–	–	24716
szczecinecki .....	102	–	24	77	11858	–	1216	10488
świdwiński .....	80	–	–	77	8665	–	–	8250
walecki .....	69	–	–	69	10708	–	–	10708
Miasto na prawach powiatu: City with powiat status:								
Koszalin .....	394	56	104	234	36346	3130	8424	24792
<b>Podregion (Subregion) stargardzki .....</b>	<b>771</b>	<b>–</b>	<b>125</b>	<b>619</b>	<b>94753</b>	<b>–</b>	<b>8446</b>	<b>85179</b>
Powiaty: Powiats:								
choszczeński .....	113	–	21	92	13864	–	1322	12542
gryficki .....	88	–	–	88	12226	–	–	12226
łobeski .....	44	–	–	44	5845	–	–	5845
myśliborski .....	214	–	97	117	23055	–	5889	17166
pyrzycki .....	59	–	1	58	7686	–	421	7265
stargardzki .....	253	–	6	220	32077	–	814	30135
<b>Podregion (Subregion) m. Szczecin .....</b>	<b>1426</b>	<b>56</b>	<b>960</b>	<b>410</b>	<b>110159</b>	<b>3092</b>	<b>63553</b>	<b>43514</b>
Miasto na prawach powiatu: City with powiat status:								
Szczecin .....	1426	56	960	410	110159	3092	63553	43514
<b>Podregion (Subregion) szczeciński .....</b>	<b>1481</b>	<b>22</b>	<b>491</b>	<b>825</b>	<b>157055</b>	<b>1106</b>	<b>29860</b>	<b>118882</b>
Powiaty: Powiats:								
goleniowski .....	239	–	–	211	34125	–	–	32588
gryfiński .....	304	–	93	172	29468	–	4627	22583
kamieński .....	304	–	176	128	26653	–	9890	16763
policki .....	538	22	148	292	60783	1106	12027	44238
Miasto na prawach powiatu: City with powiat status:								
Świnoujście .....	96	–	74	22	6026	–	3316	2710

## DZIAŁ VII

### EDUKACJA I WYCHOWANIE

#### Uwagi ogólne

1. System edukacji w Polsce funkcjonuje zgodnie z ustawą z dnia 7 IX 1991 r. o systemie oświaty (tekst jednolity Dz. U. z 2004 Nr 256, poz. 2572, z późn. zm.) oraz ustawą z dnia 27 VII 2005 r. – Prawo o szkolnictwie wyższym (Dz. U. Nr 164, poz. 1365, z późn. zm.).

2. Wśród szkół objętych systemem oświaty funkcjonują:

- od roku szkolnego 1999/00 6-letnie **szkoły podstawowe** oraz 3-letnie **gimnazja** (powstałe w miejsce 8-letnich szkół podstawowych), w których nauka jest obowiązkowa,
- od roku szkolnego 2002/03 **szkoły ponadgimnazjalne**, tj. 2-3-letnie zasadnicze szkoły zawodowe, 3-letnie licea ogólnokształcące i profilowane, 4-letnie technika oraz od roku szkolnego 2004/2005 szkoły dla absolwentów zasadniczych szkół zawodowych (tj. 2-letnie uzupełniające licea ogólnokształcące i 3-letnie technika uzupełniające) i 3-letnie szkoły specjalne przysposabiające do pracy; do szkół ponadgimnazjalnych zalicza się również szkoły artystyczne dające uprawnienia zawodowe oraz szkoły policealne; ponadto szkoły ponadpodstawowe (dla absolwentów 8-letniej szkoły podstawowej) działające do zakończenia cyklu kształcenia ujmowanego w szkołach ponadgimnazjalnych (odpowiednio: zasadniczych zawodowych, liceach ogólnokształcących i technicach).

Ponadto od 1 IX 2011 r. wprowadzono obowiązek odbycia rocznego przygotowania przedszkolnego przez dzieci w wieku 5 lat (w latach 2004/05–2010/11 – w wieku 6 lat) w placówkach wychowania przedszkolnego, tj. w oddziałach przedszkolnych w szkołach podstawowych i przedszkolach (łącznie ze specjalnymi) oraz od roku szkolnego 2008/09 – w zespołach wychowania przedszkolnego i punktach przedszkolnych.

Od roku szkolnego 2009/10 dzieci 6-letnie na wniosek rodziców mogą rozpocząć naukę w I klasie szkoły podstawowej.

3. Informacje dotyczące szkół artystycznych dających uprawnienia zawodowe dotyczą **ogólnokształcących szkół artystycznych**, które prezentuje się z wyłączeniem szkół realizujących wyłącznie kształcenie artystyczne.

## CHAPTER VII

### EDUCATION

#### General notes

1. The educational system in Poland functions according to the Education System Act dated 7 IX 1991 (uniform text Journal of Laws 2004 No. 256, item 2572, with later amendments) and the Higher Education Act dated 27 VII 2005 (Journal of Laws No. 164, item 1365, with later amendments).

2. Among schools covered by the educational system, there are:

- since the 1999/00 school year 6-year **primary schools** and 3-year **lower secondary schools** (which replaced 8-year primary schools), where education is compulsory,
- since the 2002/03 school year **upper secondary schools**, i.e. 2-3-year basic vocational schools, 3-year general secondary schools and specialized secondary schools, 4-year technical secondary schools, as well as since the 2004/2005 school year supplementary schools for graduates from basic vocational schools (i.e. 2-year supplementary general secondary schools and 3-year supplementary technical secondary schools), and 3-year special job-training schools; upper secondary schools include also art schools leading to professional certification and post-secondary schools; moreover, upper secondary (post-primary) schools (for graduates from 8-year primary schools) operating until the end of the education cycle in the structure of upper secondary schools (respectively: basic vocational schools, general secondary schools and technical secondary schools).

Moreover, since 1 IX 2011 an obligatory 1-year pre-primary education has been introduced for children at the age of 5 (in 2004/05–2010/11 school years children at the age of 6) in pre-primary education establishments i.e. in pre-primary section of primary schools and nursery schools (including special schools and special nursery schools) as well as since the 2008/09 school year in pre-primary education groups and pre-primary points.

Since the 2009/10 school year, upon the request of parents, children at the age of 6 can start education in the first grade of primary school.

3. Information regarding art schools leading to professional certification refers exclusively to **general art schools**, excluding schools providing art education only.

4. Prezentowane w dziale dane dotyczą m.in.: wychowania przedszkolnego, szkół dla dzieci i młodzieży, policealnych oraz szkół dla dorosłych.

5. Dane obejmują szkoły i placówki prowadzone przez jednostki administracji centralnej (rządowej), jednostki samorządu terytorialnego (gminy, powiaty i województwa) oraz inne osoby prawne i fizyczne.

6. Szkoły i placówki mogą być publiczne, niepubliczne oraz niepubliczne o uprawnieniach szkół publicznych. Szkoła niepubliczna może uzyskać uprawnienia szkoły publicznej, jeżeli realizuje minimum programowe oraz stosuje zasady klasyfikowania i promowania uczniów ustalone przez Ministra Edukacji Narodowej, umożliwiające uzyskanie świadectw lub dyplomów państwowych. Jednostki administracji centralnej (rządowej) i jednostki samorządu terytorialnego mogą prowadzić tylko szkoły publiczne. Szkoły podstawowe i gimnazja mogą być tylko publiczne lub niepubliczne o uprawnieniach szkół publicznych.

**7. Szkoły dla dzieci i młodzieży** (łącznie ze specjalnymi) obejmują:

- 1) szkoły podstawowe, w tym:
  - a) szkoły sportowe i mistrzostwa sportowego (bez szkół specjalnych),
  - b) szkoły filialne (bez szkół specjalnych),
  - c) szkoły artystyczne niedające uprawnień zawodowych (bez szkół specjalnych), realizujące jednocześnie program szkoły podstawowej,
- 2) gimnazja, w tym szkoły sportowe i mistrzostwa sportowego (bez szkół specjalnych);
- 3) zasadnicze szkoły zawodowe;
- 4) licea ogólnokształcące, w tym szkoły sportowe i mistrzostwa sportowego (bez szkół specjalnych);
- 5) uzupełniające licea ogólnokształcące na podbudowie programowej zasadniczej szkoły zawodowej – stopniowo likwidowane; w roku szkolnym 2012/13 po raz pierwszy brak naboru do klas pierwszych;
- 6) licea profilowane – stopniowo likwidowane; w roku szkolnym 2012/13 po raz pierwszy brak naboru do klas pierwszych;
- 7) technika,
- 8) technika uzupełniająca na podbudowie programowej zasadniczej szkoły zawodowej – stopniowo likwidowane; w roku szkolnym 2012/13 po raz pierwszy brak naboru do klas pierwszych;
- 9) ogólnokształcące szkoły artystyczne dające uprawnienia zawodowe (bez szkół specjalnych);
- 10) specjalne szkoły przysposabiające do pracy.

*4. Data presented in the chapter are, among others, related to: pre-primary education, schools for children and youth, post-secondary schools and schools for adults.*

*5. Data include schools and establishments managed by central (government) entities and local self-government entities (gminas, powiats and voivodships), as well as by other legal and private persons.*

*6. Schools and establishments can be public, non-public and non-public with the competence of a public school. A non-public school can obtain the competence of a public school if it implements the minimum programme as well as applies the principles of classifying and promoting pupils and students as established by the Ministry of National Education, allowing students to obtain state certificates or diplomas. Central (government) entities and local self-government entities can administer public schools only. Primary schools and lower secondary schools can be public schools or non-public schools with the competence of public schools only.*

**7. Schools for children and youth** (including special schools) include:

- 1) primary schools, of which:
  - a) sports schools and athletic schools (excluding special schools),
  - b) branch schools (excluding special schools),
  - c) art schools not leading to professional certification (excluding special schools) simultaneously conducting a primary school programme,
- 2) lower secondary schools of which sports schools and athletic schools (excluding special schools);
- 3) basic vocational schools;
- 4) general secondary schools of which sports schools and athletic schools (excluding special schools);
- 5) supplementary general schools based on the programme of basic vocational school – phased out; in the 2012/13 school year for the first time there was no recruitment to the 1<sup>st</sup> grade;
- 6) specialized secondary schools – phased out; in the 2012/13 school year for the first time there was no recruitment to the 1<sup>st</sup> grade;
- 7) technical secondary schools;
- 8) supplementary technical schools based on the programme of basic vocational school – phased out; in the 2012/13 school year for the first time there was no recruitment to the 1<sup>st</sup> grade;
- 9) general art schools leading to professional certification (excluding special schools);
- 10) special job-training schools.

**8. Szkoły policealne** – kształcące w formie dziennej, wieczorowej i zaocznej oraz od roku szkolnego 2008/09 również w formie stacjonarnej i na odległość – obejmują:

- 1) szkoły policealne (1-, 2- lub 3-letnie), łącznie ze szkołami specjalnymi;
- 2) nauczycielskie kolegia języków obcych (3-letnie) oraz kolegia nauczycielskie (3-letnie), w których absolwentom nie nadaje się tytułu licencjata;
- 3) kolegia pracowników służb społecznych (3-letnie) od roku szkolnego 2005/06.

**9. Szkoły dla dorosłych** kształcące w formie zaocznej oraz od roku szkolnego 2008/09 również w formie stacjonarnej i na odległość – obejmują:

- 1) szkoły policealne (1-, 2- lub 3-letnie), łącznie ze szkołami specjalnymi;
- 2) nauczycielskie kolegia języków obcych (3-letnie) oraz kolegia nauczycielskie (3-letnie), w których absolwentom nie nadaje się tytułu licencjata;
- 3) kolegia pracowników służb społecznych (3-letnie) od roku szkolnego 2005/06.

**9. Szkoły dla dorosłych** kształcące w formie zaocznej oraz od roku szkolnego 2008/09 również w formie stacjonarnej i na odległość – obejmują:

- 1) gimnazja dla dorosłych;
- 2) zasadnicze szkoły zawodowe dla dorosłych;
- 3) licea ogólnokształcące dla dorosłych;
- 4) uzupełniające licea ogólnokształcące dla dorosłych na podbudowie programowej zasadniczej szkoły zawodowej – stopniowo likwidowane;
- 5) licea profilowane dla dorosłych – stopniowo likwidowane;
- 6) technika dla dorosłych – stopniowo likwidowane;
- 7) technika uzupełniająca dla dorosłych na podbudowie programowej zasadniczej szkoły zawodowej.

**10. Szkoły specjalne** organizowane są dla dzieci i młodzieży ze specjalnymi potrzebami edukacyjnymi, w tym dla młodzieży niepełnosprawnej. Kształcenie może być realizowane w systemie szkolnym lub w formie indywidualnej. Kształcenie specjalne odbywa się w funkcjonujących samodzielnie szkołach specjalnych, w szkołach ogólnodostępnych (w których tworzone są oddziały specjalne lub klasy integracyjne, ogólnodostępne) oraz w specjalnych ośrodkach szkolno-wychowawczych, innych placówkach oświatowo-wychowawczych lub w placówkach wykonujących działalność leczniczą (do roku szkolnego 2011/12 określanych jako zakłady opieki zdrowotnej; łącznie z zakładami lecznictwa uzdrowiskowego).

**8. Post-secondary schools** – educating in day, evening and weekend form as well as since 2008/09 school year also full-time and distance form – include:

- 1) post-secondary schools (1-, 2- or 3-year), including special schools;
- 2) foreign language teacher training colleges (3-year) as well as teacher training colleges (3-year), in which graduates do not receive the title of licentiate;
- 3) colleges of social work (3-year) – since 2005/06 school year.

**9. Schools for adults** educating in weekend form as well since 2008/09 school year also full-time and distance form – include:

- 1) post-secondary schools (1-, 2- or 3-year), including special schools;
- 2) foreign language teacher training colleges (3-year) as well as teacher training colleges (3-year), in which graduates do not receive the title of licentiate;
- 3) colleges of social work (3-year) since 2005/06 school year.

**9. Schools for adults** educating in weekend form as well since 2008/09 school year also full-time and distance form – include:

- 1) lower secondary schools for adults;
- 2) basic vocational schools for adults;
- 3) general secondary schools for adults;
- 4) supplementary general schools for adults based on the programme of basic vocational school – phased out;
- 5) specialized secondary schools for adults – phased out;
- 6) technical secondary schools for adults phased out;
- 7) supplementary technical schools for adults based on the programme of basic vocational school.

**10. Special schools** are organized for disabled children and youth with special educational needs. Education may be conducted within the school system or individually. Special education occurs in special schools operating independently, in mainstream schools (in which special sections or mainstream integrated are established) as well as in special educational centres, other educational institutions or in the units performing health care activities (until the 2011/12 school year defined as health care institutions; including health resort treatment).

**11. Placówki wychowania przedszkolnego** są to placówki opiekuńczo-wychowawcze przeznaczone dla dzieci w wieku od lat 3 do rozpoczęcia przez nie nauki w szkole podstawowej, zapewniające dzieciom opiekę oraz mające na celu przygotowanie ich do nauki w szkole.

Do placówek wychowania przedszkolnego zaliczono przedszkola, oddziały przedszkolne w szkołach podstawowych, a od roku szkolnego 2008/09 również zespoły wychowania przedszkolnego i punkty przedszkolne.

**12.** Dane dotyczące wychowania przedszkolnego oraz szkół podano według stanu na początku roku szkolnego; dane o absolwentach – na koniec roku szkolnego.

**13.** Absolwenci eksterni występują wyłącznie w szkołach policealnych i w szkołach dla dorosłych.

**14.** Prezentowane informacje opracowano na podstawie systemu informacji oświatowej administrowanego przez Ministerstwo Edukacji Narodowej.

**11. Pre-primary education establishments** are care and education centres designated for children 3 of age until beginning education in primary school secured children for care and aimed at preparation to education in school.

*Pre-primary education establishments include nursery schools, pre-primary sections in primary schools and since 2008/09 school year also pre-primary education groups and pre-primary points.*

**12.** *Data regarding pre-primary education as well as schools, concern the beginning of the school year: data concerning graduates – the end of the school year.*

**13.** *Extramural graduates occur only in post-secondary schools and schools for adults.*

**14.** *The information presented has been completed on the basis of the Educational Information System, administered by the Ministry of National Education.*

TABL. 1 /48/. SZKOŁY PODSTAWOWE <sup>a</sup> DLA DZIECI I MŁODZIEŻY W ROKU SZKOLNYM 2013/14  
 PRIMARY SCHOOLS <sup>a</sup> FOR CHILDREN AND YOUTH IN 2013/14 SCHOOL YEAR

WYSZCZEGÓLNIENIE SPECIFICATION	Szkoły Schools	Oddziały Sections	Uczniowie Pupils			Absolwenci <sup>b</sup> Graduates <sup>b</sup>	
			ogółem total	z ogółem of total		ogółem total	w tym kobiety of which females
				kobiety females	klasa I 1st grade		
<b>WOJEWÓDZTWO .....</b> <b>VOIVODSHIP</b>	<b>489</b>	<b>4865</b>	<b>91962</b>	<b>44558</b>	<b>15403</b>	<b>15256</b>	<b>7380</b>
<b>PODREGION (SUBREGION)</b> <b>KOSZALIŃSKI .....</b>	<b>188</b>	<b>1745</b>	<b>32653</b>	<b>15777</b>	<b>5351</b>	<b>5613</b>	<b>2759</b>
<b>Powiat białogardzki.....</b>	<b>13</b>	<b>129</b>	<b>2778</b>	<b>1323</b>	<b>476</b>	<b>461</b>	<b>211</b>
Gmina miejska: <i>Urban gmina:</i> Białogard .....	4	54	1365	654	246	227	115
Gminy miejsko-wiejskie: <i>Urban-rural gminas:</i>							
Karlino .....	4	36	625	311	99	99	41
w tym miasto <i>of which city</i>	1	18	407	207	58	62	25
Tychowo .....	2	18	405	184	66	73	30
w tym miasto <i>of which city</i>	1	12	302	142	41	53	24
Gmina wiejska: <i>Rural gmina:</i> Białogard .....	3	21	383	174	65	62	25
<b>Powiat drawski .....</b>	<b>15</b>	<b>174</b>	<b>3138</b>	<b>1524</b>	<b>503</b>	<b>569</b>	<b>283</b>
Gminy miejsko-wiejskie: <i>Urban-rural gminas:</i>							
Czaplinek .....	2	37	702	358	110	118	63
w tym miasto <i>of which city</i>	1	31	639	327	105	107	56
Drawsko Pomorskie .....	3	49	858	414	128	154	70
w tym miasto <i>of which city</i>	1	37	720	346	111	128	58
Kalisz Pomorski .....	2	24	447	209	81	71	38
w tym miasto <i>of which city</i>	1	18	376	175	72	61	31
Złocieniec .....	4	34	733	361	125	148	71
w tym miasto <i>of which city</i>	3	32	718	356	125	144	67
Gminy wiejskie: <i>Rural gminas:</i>							
Ostrowice .....	2	12	154	74	25	35	17
Wierzchowo .....	2	18	244	108	34	43	24
<b>Powiat kołobrzeski .....</b>	<b>25</b>	<b>212</b>	<b>4227</b>	<b>2073</b>	<b>691</b>	<b>754</b>	<b>378</b>
Gmina miejska: <i>Urban gmina:</i> Kołobrzeg .....	10	124	2633	1296	467	479	236
Gmina miejsko-wiejska: <i>Urban-rural gmina:</i>							
Gościno .....	2	18	320	169	56	63	35
w tym miasto <i>of which city</i>	1	12	241	126	44	46	27
Gminy wiejskie: <i>Rural gminas:</i>							
Dygowo .....	3	18	336	170	44	48	25
Kołobrzeg .....	2	13	256	117	31	57	26
Rymań .....	5	14	228	108	34	47	26
Siemyśl .....	2	14	262	107	27	28	17
Ustronie Morskie .....	1	11	192	106	32	32	13

<sup>a</sup> Bez dzieci w wieku 6 lat objętych edukacją w placówkach wychowania przedszkolnego. <sup>b</sup> Z roku szkolnego 2012/13.

<sup>a</sup> Excluding children aged 6 attending pre-primary education establishments. <sup>b</sup> From 2012/13 school year.



TABL. 1 /48/. SZKOŁY PODSTAWOWE<sup>a</sup> DLA DZIECI I MŁODZIEŻY W ROKU SZKOLNYM 2013/14 (cd.)  
 PRIMARY SCHOOLS<sup>a</sup> FOR CHILDREN AND YOUTH IN 2013/14 SCHOOL YEAR (cont.)

WYSZCZEGÓLNIENIE SPECIFICATION	Szkoły Schools	Oddziały Sections	Uczniowie Pupils			Absolwenci <sup>b</sup> Graduates <sup>b</sup>	
			ogółem total	z ogółem of total		ogółem total	w tym kobiety of which females
				kobiety females	klasa I 1st grade		
<b>PODREGION (SUBREGION) KOSZALIŃSKI (cd.)</b>							
<b>Powiat koszaliński.....</b>	<b>31</b>	<b>204</b>	<b>3427</b>	<b>1664</b>	<b>593</b>	<b>607</b>	<b>275</b>
Gminy miejsko-wiejskie: <i>Urban-rural gminas:</i>							
Bobolice .....	5	33	555	259	108	102	48
w tym miasto of which city	1	15	333	159	66	57	28
Polanów .....	5	32	532	244	71	107	45
w tym miasto of which city	2	18	363	158	49	78	32
Sianów .....	6	43	723	362	111	109	50
w tym miasto of which city	2	19	458	231	68	58	28
Gminy wiejskie: <i>Rural gminas:</i>							
Będzino .....	4	26	468	227	92	98	47
Biesiekierz .....	4	21	315	144	58	58	26
Manowo .....	2	16	320	175	61	60	26
Mielno .....	2	15	230	117	41	29	14
Świeszyno .....	3	18	284	136	51	44	19
<b>Powiat sławieński .....</b>	<b>24</b>	<b>201</b>	<b>3383</b>	<b>1658</b>	<b>561</b>	<b>560</b>	<b>289</b>
Gminy miejskie: <i>Urban gminas:</i>							
Darłowo .....	2	35	702	357	110	112	51
Sławno .....	3	42	777	376	138	133	65
Gminy wiejskie: <i>Rural gminas:</i>							
Darłowo .....	6	36	475	220	72	70	30
Malechowo .....	3	21	384	178	66	79	49
Postomino .....	5	36	544	273	103	78	42
Sławno .....	5	31	501	254	72	88	52
<b>Powiat szczecinecki .....</b>	<b>28</b>	<b>251</b>	<b>4371</b>	<b>2052</b>	<b>670</b>	<b>692</b>	<b>353</b>
Gmina miejska: <i>Urban gmina:</i>							
Szczecinek .....	7	104	2226	1056	337	322	174
Gminy miejsko-wiejskie: <i>Urban-rural gminas:</i>							
Barwice .....	3	29	544	254	96	105	55
w tym miasto of which city	1	17	356	163	65	62	30
Biały Bór .....	4	28	294	139	46	51	18
w tym miasto of which city	2	16	188	84	29	33	15
Borne Sulinowo .....	4	33	545	248	73	82	45
w tym miasto of which city	1	15	307	144	36	39	19
Gminy wiejskie: <i>Rural gminas:</i>							
Grzmiąca .....	3	19	269	126	38	51	24
Szczecinek .....	7	38	493	229	80	81	37
<b>Powiat świdwiński .....</b>	<b>17</b>	<b>145</b>	<b>2627</b>	<b>1261</b>	<b>408</b>	<b>467</b>	<b>222</b>
Gmina miejska: <i>Urban gmina:</i>							
Świdwin .....	4	43	963	468	153	156	80
Gmina miejsko-wiejska: <i>Urban-rural gmina:</i>							
Połczyn-Zdrój .....	4	45	747	362	117	142	67
w tym miasto of which city	1	24	515	254	79	88	45

<sup>a</sup> Bez dzieci w wieku 6 lat objętych edukacją w placówkach wychowania przedszkolnego. <sup>b</sup> Z roku szkolnego 2012/13.

<sup>a</sup> Excluding children aged 6 attending pre-primary education establishments. <sup>b</sup> From 2012/13 school year.

TABL. 1 /48/. SZKOŁY PODSTAWOWE <sup>a</sup> DLA DZIECI I MŁODZIEŻY W ROKU SZKOLNYM 2013/14 (cd.)  
 PRIMARY SCHOOLS <sup>a</sup> FOR CHILDREN AND YOUTH IN 2013/14 SCHOOL YEAR (cont.)

WYSZCZEGÓLNIENIE SPECIFICATION	Szkoły Schools	Oddziały Sections	Uczniowie Pupils			Absolwenci <sup>b</sup> Graduates <sup>b</sup>	
			ogółem total	z ogółem of total		ogółem total	w tym kobiety of which females
				kobiety females	klasa I 1st grade		
<b>PODREGION (SUBREGION) KOSZALIŃSKI (dok.)</b>							
<b>Powiat świdwiński (dok.)</b>							
Gminy wiejskie: <i>Rural gminas:</i>							
Brzeźno .....	1	10	181	87	28	30	17
Rąbino .....	3	17	219	94	30	44	16
Sławoborze .....	2	14	248	122	35	45	25
Świdwin .....	3	16	269	128	45	50	17
<b>Powiat walecki .....</b>	<b>17</b>	<b>167</b>	<b>3245</b>	<b>1575</b>	<b>509</b>	<b>612</b>	<b>302</b>
Gmina miejska: <i>Urban gmina:</i>							
Walcz .....	3	62	1448	726	219	258	115
Gminy miejsko-wiejskie: <i>Urban-rural gminas:</i>							
Człopa .....	1	13	285	120	44	55	29
w tym miasto <i>of which city</i>	1	13	285	120	44	55	29
Mirosławiec .....	2	21	394	201	70	68	36
w tym miasto <i>of which city</i>	1	15	334	169	59	56	30
Tuczno .....	3	23	306	142	45	47	20
w tym miasto <i>of which city</i>	1	11	187	86	32	30	14
Gmina wiejska: <i>Rural gmina:</i>							
Walcz .....	8	48	812	386	131	184	102
<b>Miasto na prawach powiatu (City with powiat status)</b>							
<b>Koszalin .....</b>	<b>18</b>	<b>263</b>	<b>5457</b>	<b>2647</b>	<b>940</b>	<b>891</b>	<b>446</b>
<b>PODREGION (SUBREGION) STARGARDZKI .....</b>	<b>119</b>	<b>1153</b>	<b>21126</b>	<b>10127</b>	<b>3383</b>	<b>3568</b>	<b>1723</b>
<b>Powiat choszczeński .....</b>	<b>20</b>	<b>153</b>	<b>2808</b>	<b>1322</b>	<b>479</b>	<b>459</b>	<b>215</b>
Gminy miejsko-wiejskie: <i>Urban-rural gminas:</i>							
Choszczno .....	7	66	1250	604	218	199	91
w tym miasto <i>of which city</i>	2	39	883	429	166	144	65
Drawno .....	2	17	290	152	36	47	23
w tym miasto <i>of which city</i>	1	13	266	145	36	45	22
Pełczyce .....	4	27	484	223	87	76	35
w tym miasto <i>of which city</i>	1	9	177	82	39	20	9
Recz .....	2	19	340	155	56	56	31
w tym miasto <i>of which city</i>	1	13	280	130	47	47	26
Gminy wiejskie: <i>Rural gminas:</i>							
Bierzwnik .....	3	17	276	116	52	49	22
Krzęcin .....	2	7	168	72	30	32	13
<b>Powiat gryficki .....</b>	<b>20</b>	<b>190</b>	<b>3513</b>	<b>1726</b>	<b>567</b>	<b>623</b>	<b>286</b>
Gminy miejsko-wiejskie: <i>Urban-rural gminas:</i>							
Gryfice .....	6	69	1347	672	215	225	95
w tym miasto <i>of which city</i>	2	48	1060	532	170	170	74
Ploty .....	4	35	575	286	92	109	53
w tym miasto <i>of which city</i>	1	18	390	198	62	66	30

<sup>a</sup> Bez dzieci w wieku 6 lat objętych edukacją w placówkach wychowania przedszkolnego. <sup>b</sup> Z roku szkolnego 2012/13.  
<sup>a</sup> Excluding children aged 6 attending pre-primary education establishments. <sup>b</sup> From 2012/13 school year.

TABL. 1 /48/. SZKOŁY PODSTAWOWE <sup>a</sup> DLA DZIECI I MŁODZIEŻY W ROKU SZKOLNYM 2013/14 (cd.)  
 PRIMARY SCHOOLS <sup>a</sup> FOR CHILDREN AND YOUTH IN 2013/14 SCHOOL YEAR (cont.)

WYSZCZEGÓLNIENIE SPECIFICATION	Szkoły Schools	Oddziały Sections	Uczniowie Pupils			Absolwenci <sup>b</sup> Graduates <sup>b</sup>	
			ogółem total	z ogółem of total		ogółem total	w tym kobiety of which females
				kobiety females	klasa I 1st grade		
<b>PODREGION (SUBREGION) STARGARDZKI (cd.)</b>							
<b>Powiat gryficki (dok.)</b>							
Gminy miejsko-wiejskie: (dok.) Urban-rural gminas: ( cont.)							
Trzebiatów .....	3	42	869	418	146	162	82
w tym miasto of which city	2	32	701	334	121	123	65
Gminy wiejskie: Rural gminas:							
Brojce .....	2	14	260	124	42	33	18
Karnice .....	2	12	198	102	30	38	13
Rewal .....	3	18	264	124	42	56	25
<b>Powiat łobeski .....</b>	<b>13</b>	<b>117</b>	<b>2120</b>	<b>1024</b>	<b>323</b>	<b>367</b>	<b>185</b>
Gminy miejsko-wiejskie: Urban-rural gminas:							
Dobra .....	2	17	257	130	40	43	24
w tym miasto of which city	1	12	202	104	32	43	24
Łobez .....	3	33	741	351	117	127	60
w tym miasto of which city	2	27	646	310	105	114	53
Resko .....	3	25	464	222	70	82	45
w tym miasto of which city	1	16	339	165	41	68	38
Węgorzyno .....	2	20	408	203	64	72	34
w tym miasto of which city	1	13	291	142	51	42	24
Gmina wiejska: Rural gmina: Radowo Małe .....	3	22	250	118	32	43	22
<b>Powiat myśliborski .....</b>	<b>22</b>	<b>213</b>	<b>3802</b>	<b>1811</b>	<b>566</b>	<b>632</b>	<b>307</b>
Gminy miejsko-wiejskie: Urban-rural gminas:							
Barlinek .....	3	51	1088	508	174	162	86
w tym miasto of which city	2	45	1013	469	159	153	82
Dębno .....	8	73	1261	598	191	208	97
w tym miasto of which city	2	39	854	402	141	136	71
Myślibórz .....	8	66	1070	517	158	201	100
w tym miasto of which city	4	47	877	425	134	170	88
Gminy wiejskie: Rural gminas:							
Boleszkowice .....	1	10	163	83	18	22	9
Nowogródek Pomorski .....	2	13	220	105	25	39	15
<b>Powiat pyrzycki .....</b>	<b>14</b>	<b>127</b>	<b>2295</b>	<b>1093</b>	<b>390</b>	<b>394</b>	<b>204</b>
Gminy miejsko-wiejskie: Urban-rural gminas:							
Lipiany .....	1	13	295	135	46	54	27
w tym miasto of which city	1	13	295	135	46	54	27
Pyrzyce .....	6	60	1063	502	192	170	86
w tym miasto of which city	2	33	695	327	129	108	54
Gminy wiejskie: Rural gminas:							
Bielice .....	1	11	215	97	38	33	15
Kozielice .....	1	10	204	101	26	45	20
Przelewice .....	3	20	316	158	52	48	31
Warnice .....	2	13	202	100	36	44	25

<sup>a</sup> Bez dzieci w wieku 6 lat objętych edukacją w placówkach wychowania przedszkolnego. <sup>b</sup> Z roku szkolnego 2012/13.

<sup>a</sup> Excluding children aged 6 attending pre-primary education establishments. <sup>b</sup> From 2012/13 school year.

TABL. 1 /48/. SZKOŁY PODSTAWOWE <sup>a</sup> DLA DZIECI I MŁODZIEŻY W ROKU SZKOLNYM 2013/14 (cd.)  
 PRIMARY SCHOOLS <sup>a</sup> FOR CHILDREN AND YOUTH IN 2013/14 SCHOOL YEAR (cont.)

WYSZCZEGÓLNIENIE SPECIFICATION	Szkoły Schools	Oddziały Sections	Uczniowie Pupils			Absolwenci <sup>b</sup> Graduates <sup>b</sup>	
			ogółem total	z ogółem of total		ogółem total	w tym kobiety of which females
				kobiety females	klasa I 1st grade		
<b>PODREGION (SUBREGION) STARGARDZKI (dok.)</b>							
<b>Powiat stargardzki.....</b>	<b>30</b>	<b>353</b>	<b>6588</b>	<b>3151</b>	<b>1058</b>	<b>1093</b>	<b>526</b>
Gmina miejska: <i>Urban gmina:</i> Stargard Szczeciński .....	9	180	3818	1816	617	648	317
Gminy miejsko-wiejskie: <i>Urban-rural gminas:</i>							
Chociwel .....	1	18	349	173	52	53	25
w tym miasto <i>of which city</i>	1	18	349	173	52	53	25
Dobrzany .....	1	14	286	141	47	47	30
w tym miasto <i>of which city</i>	1	14	286	141	47	47	30
Ińsko .....	1	12	197	88	28	31	15
w tym miasto <i>of which city</i>	1	12	197	88	28	31	15
Suchań .....	1	11	212	108	26	36	17
w tym miasto <i>of which city</i>	1	11	212	108	26	36	17
Gminy wiejskie: <i>Rural gminas:</i>							
Dolice .....	5	37	492	215	82	77	33
Kobylanka .....	3	18	286	141	52	42	14
Marianowo .....	2	15	213	109	30	33	15
Stara Dąbrowa .....	2	12	220	114	33	41	22
Stargard Szczeciński .....	5	36	515	246	91	85	38
<b>PODREGION (SUBREGION) M. SZCZECIN .....</b>	<b>67</b>	<b>932</b>	<b>20098</b>	<b>9919</b>	<b>3525</b>	<b>3189</b>	<b>1524</b>
<b>Miasto na prawach powiatu (City with powiat status)</b>							
Szczecin .....	67	932	20098	9919	3525	3189	1524
<b>PODREGION (SUBREGION) SZCZECIŃSKI .....</b>	<b>115</b>	<b>1035</b>	<b>18085</b>	<b>8735</b>	<b>3144</b>	<b>2886</b>	<b>1374</b>
<b>Powiat goleniowski.....</b>	<b>31</b>	<b>282</b>	<b>5033</b>	<b>2438</b>	<b>815</b>	<b>846</b>	<b>418</b>
Gminy miejsko-wiejskie: <i>Urban-rural gminas:</i>							
Goleniów .....	12	120	2207	1099	337	360	178
w tym miasto <i>of which city</i>	6	78	1575	789	228	251	121
Maszewo .....	3	28	532	265	110	97	37
w tym miasto <i>of which city</i>	1	15	327	173	68	55	25
Nowogard .....	11	90	1521	726	239	271	146
w tym miasto <i>of which city</i>	5	54	1133	556	177	211	106
Gminy wiejskie: <i>Rural gminas:</i>							
Osina .....	1	9	179	79	27	34	17
Przybiernów .....	2	17	315	142	54	47	26
Stepnica .....	2	18	279	127	48	37	14
<b>Powiat gryfiński.....</b>	<b>33</b>	<b>287</b>	<b>4833</b>	<b>2344</b>	<b>846</b>	<b>750</b>	<b>363</b>
Gminy miejsko-wiejskie: <i>Urban-rural gminas:</i>							
Cedynia .....	2	18	271	137	44	49	24
w tym miasto <i>of which city</i>	1	12	221	110	34	37	19
Chojna .....	8	57	902	440	193	132	59
w tym miasto <i>of which city</i>	2	27	597	275	127	83	42

<sup>a</sup> Bez dzieci w wieku 6 lat objętych edukacją w placówkach wychowania przedszkolnego. <sup>b</sup> Z roku szkolnego 2012/13.  
<sup>a</sup> Excluding children aged 6 attending pre-primary education establishments. <sup>b</sup> From 2012/13 school year.

TABL. 1 /48/. SZKOŁY PODSTAWOWE<sup>a</sup> DLA DZIECI I MŁODZIEŻY W ROKU SZKOLNYM 2013/14 (dok.)  
 PRIMARY SCHOOLS<sup>a</sup> FOR CHILDREN AND YOUTH IN 2013/14 SCHOOL YEAR (cont.)

WYSZCZEGÓLNIENIE SPECIFICATION	Szkoły Schools	Oddziały Sections	Uczniowie Pupils			Absolwenci <sup>b</sup> Graduates <sup>b</sup>	
			ogółem total	z ogółem of total		ogółem total	w tym kobiety of which females
				kobiety females	klasa I 1st grade		
<b>PODREGION (SUBREGION) SZCZECIŃSKI (dok.)</b>							
<b>Powiat gryfiński (dok.)</b>							
Gminy miejsko-wiejskie: (dok.) Urban-rural gminas: (cont.)							
Gryfino .....	8	95	1758	838	283	238	125
w tym miasto of which city	3	61	1256	612	209	149	79
Mieszkowice .....	4	31	444	206	90	69	34
w tym miasto of which city	1	13	255	125	59	37	21
Moryń .....	2	13	234	109	42	43	21
w tym miasto of which city	1	11	219	102	42	43	21
Trzcińsko-Zdrój .....	3	19	301	159	45	62	22
w tym miasto of which city	1	7	159	89	25	25	10
Gminy wiejskie: Rural gminas:							
Banie .....	3	24	379	196	54	75	37
Stare Czarnowo .....	1	12	190	84	31	30	13
Widuchowa .....	2	18	354	175	64	52	28
<b>Powiat kamieński.....</b>	<b>20</b>	<b>165</b>	<b>2423</b>	<b>1174</b>	<b>394</b>	<b>389</b>	<b>190</b>
Gminy miejsko-wiejskie: Urban-rural gminas:							
Dziwnów .....	1	11	169	85	29	34	19
w tym miasto of which city	1	11	169	85	29	34	19
Golczewo .....	2	19	338	163	55	67	29
w tym miasto of which city	1	13	272	126	43	57	24
Kamień Pomorski .....	6	47	703	331	116	114	54
w tym miasto of which city	3	30	553	259	85	90	44
Międzyzdroje .....	2	21	305	153	53	42	16
w tym miasto of which city	1	15	258	131	42	34	15
Wolin .....	6	49	680	328	108	103	55
w tym miasto of which city	1	17	314	156	50	46	22
Gmina wiejska: Rural gmina:							
Świerżno .....	3	18	228	114	33	29	17
<b>Powiat policki .....</b>	<b>23</b>	<b>212</b>	<b>3926</b>	<b>1858</b>	<b>742</b>	<b>566</b>	<b>254</b>
Gminy miejsko-wiejskie: Urban-rural gminas:							
Nowe Warpno .....	1	6	70	38	18	14	7
w tym miasto of which city	1	6	70	38	18	14	7
Police .....	12	128	2378	1100	418	352	163
w tym miasto of which city	7	99	1924	900	338	291	135
Gminy wiejskie: Rural gminas:							
Dobra (Szczecińska) .....	5	44	876	429	184	121	49
Kolbaskowo .....	5	34	602	291	122	79	35
<b>Miasto na prawach powiatu (City with powiat status)</b>							
<b>Świnoujście .....</b>	<b>8</b>	<b>89</b>	<b>1870</b>	<b>921</b>	<b>347</b>	<b>335</b>	<b>149</b>

<sup>a</sup> Bez dzieci w wieku 6 lat objętych edukacją w placówkach wychowania przedszkolnego. <sup>b</sup> Z roku szkolnego 2012/13.

Źródło: dane Ministerstwa Edukacji Narodowej.

<sup>a</sup> Excluding children aged 6 attending pre-primary education establishments. <sup>b</sup> From 2012/13 school year.

Source: data of the Ministry of National Education.

TABL. 2 /49/. **GIMNAZJA DLA DZIECI I MŁODZIEŻY W ROKU SZKOLNYM 2013/14**  
**LOWER SECONDARY SCHOOLS FOR CHILDREN AND YOUTH IN 2013/14**  
**SCHOOL YEAR**

WYSZCZEGÓLNIENIE SPECIFICATION	Szkoły Schools	Oddziały Sections	Uczniowie Students			Absolwenci <sup>a</sup> Graduates <sup>a</sup>	
			ogółem total	z ogółem of total		ogółem total	w tym kobiety of which females
				kobiety females	klasa I 1st grade		
<b>WOJEWÓDZTWO .....</b> <b>VOIVODSHIP</b>	<b>303</b>	<b>2276</b>	<b>47691</b>	<b>22911</b>	<b>16073</b>	<b>16046</b>	<b>7959</b>
<b>PODREGION (SUBREGION)</b>							
<b>KOSZALIŃSKI .....</b>	<b>125</b>	<b>870</b>	<b>17749</b>	<b>8495</b>	<b>5938</b>	<b>6104</b>	<b>3048</b>
<b>Powiat białogardzki .....</b>	<b>11</b>	<b>75</b>	<b>1488</b>	<b>720</b>	<b>474</b>	<b>546</b>	<b>263</b>
Gmina miejska: <i>Urban gmina:</i>							
Białogard .....	5	38	769	381	240	267	126
Gminy miejsko-wiejskie: <i>Urban-rural gminas:</i>							
Karlino .....	1	13	276	136	92	101	51
w tym miasto <i>of which city</i>	1	13	276	136	92	101	51
Tychowo .....	3	12	233	102	81	91	35
w tym miasto <i>of which city</i>	2	9	185	80	63	70	24
Gmina wiejska: <i>Rural gmina:</i>							
Białogard .....	2	12	210	101	61	87	51
<b>Powiat drawski .....</b>	<b>12</b>	<b>96</b>	<b>1847</b>	<b>891</b>	<b>594</b>	<b>669</b>	<b>320</b>
Gminy miejsko-wiejskie: <i>Urban-rural gminas:</i>							
Czaplinek .....	3	24	441	191	127	186	90
w tym miasto <i>of which city</i>	2	19	391	191	118	160	90
Drawsko Pomorskie .....	1	24	513	252	164	161	74
w tym miasto <i>of which city</i>	1	24	513	252	164	161	74
Kalisz Pomorski .....	1	12	249	128	73	73	30
w tym miasto <i>of which city</i>	1	12	249	128	73	73	30
Złocieniec .....	3	21	429	216	149	149	77
w tym miasto <i>of which city</i>	2	19	417	209	145	146	74
Gminy wiejskie: <i>Rural gminas:</i>							
Ostrowice .....	2	6	93	42	38	44	18
Wierzchowo .....	2	9	122	62	43	56	31
<b>Powiat kołobrzescki .....</b>	<b>18</b>	<b>112</b>	<b>2325</b>	<b>1170</b>	<b>821</b>	<b>754</b>	<b>397</b>
Gmina miejska: <i>Urban gmina:</i>							
Kołobrzeg .....	10	70	1455	721	523	484	244
Gmina miejsko-wiejska: <i>Urban-rural gmina:</i>							
Gościno .....	1	8	184	105	70	64	35
w tym miasto <i>of which city</i>	1	8	184	105	70	64	35
Gminy wiejskie: <i>Rural gminas:</i>							
Dygowo .....	2	9	167	88	55	46	24
Kołobrzeg .....	2	8	160	74	59	45	28
Rymań .....	1	6	146	80	50	40	23
Siemyśl .....	1	5	94	46	25	28	17
Ustronie Morskie .....	1	6	119	56	39	47	26
<b>Powiat koszaliński .....</b>	<b>13</b>	<b>84</b>	<b>1779</b>	<b>825</b>	<b>600</b>	<b>586</b>	<b>315</b>
Gminy miejsko-wiejskie: <i>Urban-rural gminas:</i>							
Bobolice .....	2	13	307	148	106	83	44
w tym miasto <i>of which city</i>	1	10	241	114	85	67	35
Polanów .....	2	16	338	136	116	123	61
w tym miasto <i>of which city</i>	2	16	338	136	116	123	61
Sianów .....	2	15	349	174	100	117	68
w tym miasto <i>of which city</i>	1	12	281	143	81	98	56

<sup>a</sup> Z roku szkolnego 2012/13.  
<sup>a</sup> From 2012/13 school year.

TABL. 2 /49/. **GIMNAZJA DLA DZIECI I MŁODZIEŻY W ROKU SZKOLNYM 2013/14 (cd.)**  
**LOWER SECONDARY SCHOOLS FOR CHILDREN AND YOUTH IN 2013/14**  
**SCHOOL YEAR (cont.)**

WYSZCZEGÓLNIENIE SPECIFICATION	Szkoły Schools	Oddziały Sections	Uczniowie Students			Absolwenci <sup>a</sup> Graduates <sup>a</sup>	
			ogółem total	z ogółem of total		ogółem total	w tym kobiety of which females
				kobiety females	klasa I 1st grade		
<b>PODREGION (SUBREGION)</b>							
<b>KOSZALIŃSKI (cd.)</b>							
<b>Powiat koszaliński (dok.)</b>							
Gminy wiejskie: <i>Rural gminas:</i>							
Będzino .....	2	12	240	115	89	82	42
Biesiekierz .....	2	10	173	76	59	49	25
Manowo .....	1	7	152	73	59	52	27
Mielno .....	1	5	99	45	31	34	21
Świeszyno .....	1	6	121	58	40	46	27
<b>Powiat sławieński .....</b>	<b>18</b>	<b>93</b>	<b>1758</b>	<b>845</b>	<b>585</b>	<b>592</b>	<b>317</b>
Gminy miejskie: <i>Urban gminas:</i>							
Darłowo .....	2	16	347	163	102	114	64
Sławno .....	3	23	432	212	155	134	62
Gminy wiejskie: <i>Rural gminas:</i>							
Darłowo .....	6	16	279	133	99	105	53
Malechowo .....	1	12	231	108	79	70	48
Postomino .....	4	15	238	113	79	87	42
Sławno .....	2	11	231	116	71	82	48
<b>Powiat szczecinecki .....</b>	<b>18</b>	<b>116</b>	<b>2415</b>	<b>1138</b>	<b>783</b>	<b>883</b>	<b>439</b>
Gmina miejska: <i>Urban gmina:</i>							
Szczecinek .....	8	60	1224	579	401	460	220
Gminy miejsko-wiejskie: <i>Urban-rural gminas:</i>							
Barwice .....	1	12	280	134	100	98	56
w tym miasto <i>of which city</i>	1	12	280	134	100	98	56
Biały Bór .....	2	11	173	80	53	78	40
w tym miasto <i>of which city</i>	2	11	173	80	53	78	40
Borne Sulinowo .....	3	16	299	148	82	113	53
w tym miasto <i>of which city</i>	1	9	179	83	48	78	40
Gminy wiejskie: <i>Rural gminas:</i>							
Grzmiąca .....	1	8	191	87	66	60	29
Szczecinek .....	3	9	248	110	81	74	41
<b>Powiat świdwiński .....</b>	<b>11</b>	<b>73</b>	<b>1424</b>	<b>678</b>	<b>488</b>	<b>503</b>	<b>245</b>
Gmina miejska: <i>Urban gmina:</i>							
Świdwin .....	2	20	461	234	162	184	92
Gmina miejsko-wiejska: <i>Urban-rural gmina:</i>							
Polczyn-Zdrój .....	2	20	414	208	139	155	74
w tym miasto <i>of which city</i>	1	15	316	161	98	115	57
Gminy wiejskie: <i>Rural gminas:</i>							
Brzeźno .....	2	10	134	51	43	35	17
Rąbino .....	1	6	130	56	51	35	19
Sławoborze .....	2	10	152	70	51	57	22
Świdwin .....	2	7	133	59	42	37	21
<b>Powiat walecki .....</b>	<b>10</b>	<b>85</b>	<b>1697</b>	<b>820</b>	<b>590</b>	<b>615</b>	<b>300</b>
Gmina miejska: <i>Urban gmina:</i>							
Wałcz .....	4	33	738	367	258	279	134
Gminy miejsko-wiejskie <i>Urban-rural gminas:</i>							
Człopa .....	1	8	166	78	58	59	35
w tym miasto <i>of which city</i>	1	8	166	78	58	59	35

<sup>a</sup> Z roku szkolnego 2012/13.

<sup>a</sup> From 2012/13 school year.

TABL. 2 /49/. **GIMNAZJA DLA DZIECI I MŁODZIEŻY W ROKU SZKOLNYM 2013/14 (cd.)**  
**LOWER SECONDARY SCHOOLS FOR CHILDREN AND YOUTH IN 2013/14**  
**SCHOOL YEAR (cont.)**

WYSZCZEGÓLNIENIE SPECIFICATION	Szkoły Schools	Oddziały Sections	Uczniowie Students			Absolwenci <sup>a</sup> Graduates <sup>a</sup>	
			ogółem total	z ogółem of total		ogółem total	w tym kobiety of which females
				kobiety females	klasa I 1st grade		
<b>PODREGION (SUBREGION) KOSZALIŃSKI (dok.)</b>							
<b>Powiat walecki (dok.)</b>							
Gminy miejsko-wiejskie: (dok.) Urban-rural gminas: (cont.)							
Mirosławiec .....	2	14	206	108	76	60	33
w tym miasto of which city	1	9	174	96	65	48	25
Tuczno .....	1	7	142	61	53	56	25
w tym miasto of which city	1	7	142	61	53	56	25
Gmina wiejska: Rural gmina:							
Walcz .....	2	23	445	206	145	161	73
<b>Miasto na prawach powiatu (City with powiat status)</b>							
<b>Koszalin .....</b>	<b>14</b>	<b>136</b>	<b>3016</b>	<b>1408</b>	<b>1003</b>	<b>956</b>	<b>452</b>
<b>PODREGION (SUBREGION) STARGARDZKI .....</b>	<b>63</b>	<b>534</b>	<b>11114</b>	<b>5403</b>	<b>3762</b>	<b>3696</b>	<b>1847</b>
<b>Powiat choszczeński .....</b>	<b>9</b>	<b>66</b>	<b>1462</b>	<b>705</b>	<b>480</b>	<b>495</b>	<b>236</b>
Gminy miejsko-wiejskie: Urban-rural gminas:							
Choszczno .....	2	25	618	307	210	220	97
w tym miasto of which city	1	23	597	304	203	212	93
Drawno .....	2	9	164	83	46	57	28
w tym miasto of which city	1	8	156	77	44	50	24
Pelczyce .....	2	10	250	102	85	85	41
w tym miasto of which city	1	6	159	67	48	61	27
Recz .....	1	9	168	96	53	52	32
w tym miasto of which city	1	9	168	96	53	52	32
Gminy wiejskie: Rural gminas:							
Bierzwnik .....	1	8	151	68	54	47	22
Krzęcin .....	1	5	111	49	32	34	16
<b>Powiat gryficki .....</b>	<b>12</b>	<b>93</b>	<b>1883</b>	<b>901</b>	<b>669</b>	<b>654</b>	<b>342</b>
Gminy miejsko-wiejskie: Urban-rural gminas:							
Gryfice .....	4	32	722	360	251	249	141
w tym miasto of which city	3	29	692	350	245	237	138
Płoty .....	1	14	259	139	92	107	59
w tym miasto of which city	1	14	259	139	92	107	59
Trzebiatów .....	2	22	476	231	178	148	74
w tym miasto of which city	1	15	366	182	138	119	61
Gminy wiejskie: Rural gminas:							
Brojce .....	1	6	107	45	43	30	12
Karnice .....	1	4	94	37	37	37	23
Rewal .....	3	15	225	89	68	83	33
<b>Powiat łobeski .....</b>	<b>6</b>	<b>54</b>	<b>1128</b>	<b>545</b>	<b>396</b>	<b>366</b>	<b>197</b>
Gminy miejsko-wiejskie: Urban-rural gminas:							
Dobra .....	1	7	118	54	37	57	28
w tym miasto of which city	1	7	118	54	37	57	28
Łobez .....	1	16	397	195	135	127	65
w tym miasto of which city	1	16	397	195	135	127	65
Resko .....	1	12	266	139	88	87	50
w tym miasto of which city	1	12	266	139	88	87	50
Węgorzyno .....	1	10	204	91	84	67	35
w tym miasto of which city	1	10	204	91	84	67	35

a Z roku szkolnego 2012/13.

a From 2012/13 school year.



TABL. 2 /49/. **GIMNAZJA DLA DZIECI I MŁODZIEŻY W ROKU SZKOLNYM 2013/14 (cd.)**  
**LOWER SECONDARY SCHOOLS FOR CHILDREN AND YOUTH IN 2013/14**  
**SCHOOL YEAR (cont.)**

WYSZCZEGÓLNIENIE SPECIFICATION	Szkoły Schools	Oddziały Sections	Uczniowie Students			Absolwenci <sup>a</sup> Graduates <sup>a</sup>	
			ogółem total	z ogółem of total		ogółem total	w tym kobiety of which females
				kobiety females	klasa I 1st grade		
<b>PODREGION (SUBREGION)</b>							
<b>STARGARDZKI (dok.)</b>							
<b>Powiat łobeski (dok.)</b>							
Gmina wiejska: <i>Rural gmina:</i>							
Radowo Małe .....	2	9	143	66	52	28	19
<b>Powiat myśliborski.....</b>	<b>11</b>	<b>96</b>	<b>2036</b>	<b>937</b>	<b>679</b>	<b>635</b>	<b>325</b>
Gminy miejsko-wiejskie: <i>Urban-rural gminas:</i>							
Barlinek .....	2	22	548	264	164	161	79
w tym miasto <i>of which city</i>	2	22	548	264	164	161	79
Dębno .....	3	33	646	301	224	206	112
w tym miasto <i>of which city</i>	2	27	550	264	184	172	94
Myślibórz .....	4	31	651	286	226	192	94
w tym miasto <i>of which city</i>	3	26	589	286	209	176	94
Gminy wiejskie: <i>Rural gminas:</i>							
Boleszkowice .....	1	4	79	39	23	32	17
Nowogródek Pomorski .....	1	6	112	47	42	44	23
<b>Powiat pyrzycki .....</b>	<b>9</b>	<b>61</b>	<b>1180</b>	<b>597</b>	<b>402</b>	<b>415</b>	<b>201</b>
Gminy miejsko-wiejskie: <i>Urban-rural gminas:</i>							
Lipiany .....	1	8	149	79	53	45	17
w tym miasto <i>of which city</i>	1	8	149	79	53	45	17
Pyrzyce .....	4	27	522	254	176	194	102
w tym miasto <i>of which city</i>	4	27	522	254	176	194	102
Gminy wiejskie: <i>Rural gminas:</i>							
Bielice .....	1	6	110	57	33	36	13
Kozielice .....	1	6	124	58	49	42	20
Przelewice .....	1	8	170	91	48	59	31
Warnice .....	1	6	105	58	43	39	18
<b>Powiat stargardzki .....</b>	<b>16</b>	<b>164</b>	<b>3425</b>	<b>1718</b>	<b>1136</b>	<b>1131</b>	<b>546</b>
Gmina miejska: <i>Urban gmina:</i>							
Stargard Szczeciński .....	8	108	2361	1175	812	755	363
Gminy miejsko-wiejskie: <i>Urban-rural gminas:</i>							
Chociwel .....	1	8	168	90	55	64	34
w tym miasto <i>of which city</i>	1	8	168	90	55	64	34
Dobrzany .....	1	8	159	90	50	42	19
w tym miasto <i>of which city</i>	1	8	159	90	50	42	19
Ińsko .....	1	6	105	61	35	36	19
w tym miasto <i>of which city</i>	1	6	105	61	35	36	19
Suchań .....	1	6	116	55	34	41	15
w tym miasto <i>of which city</i>	1	6	116	55	34	41	15
Gminy wiejskie: <i>Rural gminas:</i>							
Dolice .....	1	11	211	102	60	75	32
Kobylanka .....	1	5	78	30	15	40	25
Marianowo .....	1	6	111	53	31	39	19
Stara Dąbrowa .....	1	6	116	62	44	39	20
Stargard Szczeciński .....	-	-	-	-	-	-	-
<b>PODREGION (SUBREGION)</b>							
<b>M. SZCZECIN .....</b>	<b>58</b>	<b>427</b>	<b>9943</b>	<b>4705</b>	<b>3418</b>	<b>3268</b>	<b>1574</b>

<sup>a</sup> Z roku szkolnego 2012/13.

<sup>a</sup> From 2012/13 school year.

TABL. 2 /49/. **GIMNAZJA DLA DZIECI I MŁODZIEŻY W ROKU SZKOLNYM 2013/14 (cd.)**  
**LOWER SECONDARY SCHOOLS FOR CHILDREN AND YOUTH IN 2013/14**  
**SCHOOL YEAR (cont.)**

WYSZCZEGÓLNIENIE SPECIFICATION	Szkoły Schools	Oddziały Sections	Uczniowie Students			Absolwenci <sup>a</sup> Graduates <sup>a</sup>	
			ogółem total	z ogółem of total		ogółem total	w tym kobiety of which females
				kobiety females	klasa I 1st grade		
<b>PODREGION (SUBREGION)</b> <b>M. SZCZECIN (dok.)</b>							
<b>Miasto na prawach powiatu</b> <b>(City with powiat status)</b>							
Szczecin .....	58	427	9943	4705	3418	3268	1574
<b>PODREGION (SUBREGION)</b> <b>SZCZECIŃSKI .....</b>	<b>57</b>	<b>445</b>	<b>8885</b>	<b>4308</b>	<b>2955</b>	<b>2978</b>	<b>1490</b>
<b>Powiat goleniowski .....</b>	<b>15</b>	<b>125</b>	<b>2642</b>	<b>1308</b>	<b>908</b>	<b>857</b>	<b>436</b>
Gminy miejsko-wiejskie: Urban-rural gminas:							
Goleniów .....	7	51	1088	542	381	369	182
w tym miasto of which city	4	40	900	449	307	314	152
Maszewo .....	1	13	287	135	106	95	56
w tym miasto of which city	1	13	287	135	106	95	56
Nowogard .....	4	37	862	423	297	262	136
w tym miasto of which city	4	37	862	423	297	262	136
Gminy wiejskie: Rural gminas:							
Osina .....	1	6	115	65	35	31	17
Przybiernów .....	1	9	151	85	49	47	21
Stepnica .....	1	9	139	58	40	53	24
<b>Powiat gryfiński .....</b>	<b>14</b>	<b>123</b>	<b>2482</b>	<b>1216</b>	<b>824</b>	<b>768</b>	<b>372</b>
Gminy miejsko-wiejskie: Urban-rural gminas:							
Cedynia .....	1	6	130	74	49	38	13
w tym miasto of which city	1	6	130	74	49	38	13
Chojna .....	2	21	453	231	132	154	77
w tym miasto of which city	2	21	453	231	132	154	77
Gryfino .....	5	48	916	447	295	269	134
w tym miasto of which city	2	35	708	352	229	211	107
Mieszkowice .....	1	11	216	103	67	78	30
w tym miasto of which city	1	11	216	103	67	78	30
Moryń .....	1	6	126	61	47	34	16
w tym miasto of which city	1	6	126	61	47	34	16
Trzcińsko-Zdrój .....	1	7	165	75	66	52	27
w tym miasto of which city	-	-	-	-	-	-	-
Gminy wiejskie: Rural gminas:							
Banie .....	1	11	211	95	82	62	32
Stare Czarnowo .....	1	6	96	41	28	31	17
Widuchowa .....	1	7	169	89	58	50	26
<b>Powiat kamieński .....</b>	<b>9</b>	<b>67</b>	<b>1222</b>	<b>590</b>	<b>408</b>	<b>429</b>	<b>214</b>
Gminy miejsko-wiejskie: Urban-rural gminas:							
Dziwnów .....	2	9	138	78	55	56	32
w tym miasto of which city	2	9	138	78	55	56	32
Golczewo .....	1	9	186	82	65	59	23
w tym miasto of which city	1	9	186	82	65	59	23
Kamień Pomorski .....	2	17	320	153	106	106	55
w tym miasto of which city	2	17	320	153	106	106	55
Międzyzdroje .....	1	9	141	63	46	66	34
w tym miasto of which city	1	9	141	63	46	66	34
Wolin .....	2	16	314	155	108	92	42
w tym miasto of which city	1	13	266	132	97	72	33

<sup>a</sup> Z roku szkolnego 2012/13.

<sup>a</sup> From 2012/13 school year.

TABL. 2 /49/. **GIMNAZJA DLA DZIECI I MŁODZIEŻY W ROKU SZKOLNYM 2013/14 (dok.)**  
**LOWER SECONDARY SCHOOLS FOR CHILDREN AND YOUTH IN 2013/14**  
**SCHOOL YEAR (cont.)**

WYSZCZEGÓLNIENIE SPECIFICATION	Szkoły Schools	Oddziały Sections	Uczniowie Students			Absolwenci <sup>a</sup> Graduates <sup>a</sup>	
			ogółem total	z ogółem of total		ogółem total	w tym kobiety of which females
				kobiety females	klasa I 1st grade		
<b>PODREGION (SUBREGION)</b>							
<b>SZCZECIŃSKI (dok.)</b>							
<b>Powiat kamiński (dok.)</b>							
Gmina wiejska: <i>Rural gmina:</i>							
Świerżno .....	1	7	123	59	28	50	28
<b>Powiat policki .....</b>	<b>12</b>	<b>87</b>	<b>1638</b>	<b>765</b>	<b>521</b>	<b>573</b>	<b>303</b>
Gminy miejsko-wiejskie:							
<i>Urban-rural gminas:</i>							
Nowe Warpno .....	1	3	45	19	15	19	7
w tym miasto <i>of which city</i>	1	3	45	19	15	19	7
Police .....	9	68	1270	607	404	427	235
w tym miasto <i>of which city</i>	6	58	1145	573	370	378	215
Gminy wiejskie: <i>Rural gminas:</i>							
Dobra (Szczecińska) .....	1	6	93	33	35	19	8
Kolbaskowo .....	1	10	230	106	67	108	53
<b>Miasto na prawach powiatu</b>							
<b>(City with powiat status)</b>							
<b>Świnoujście .....</b>	<b>7</b>	<b>43</b>	<b>901</b>	<b>429</b>	<b>294</b>	<b>351</b>	<b>165</b>

<sup>a</sup> Z roku szkolnego 2012/13.

Źródło: dane Ministerstwa Edukacji Narodowej.

<sup>a</sup> From 2012/13 school year.

Source: data of the Ministry of National Education.

TABL. 3 /50/. **ZASADNICZE SZKOŁY ZAWODOWE DLA MŁODZIEŻY ORAZ SZKOŁY SPECJALNE PRZYSPOSABIAJĄCE DO PRACY W ROKU SZKOLNYM 2013/14**  
**BASIC VOCATIONAL SCHOOLS FOR YOUTH AS WELL AS SPECIAL JOB-TRAINING SCHOOLS IN 2013/14 SCHOOL YEAR**

WYSZCZEGÓLNIENIE SPECIFICATION a – zasadnicze szkoły zawodowe basic vocational schools b – szkoły specjalne przysposabiające do pracy special job-training schools	Szkoły Schools	Oddziały Sections	Uczniowie Students			Absolwenci <sup>1</sup> Graduates <sup>1</sup>	
			ogółem total	z ogółem of total		ogółem total	w tym kobiety of which females
				kobiety females	klasa I 1st grade		
<b>WOJEWÓDZTWO</b> . . . . . a	<b>89</b>	<b>470</b>	<b>7891</b>	<b>2524</b>	<b>3354</b>	<b>2806</b>	<b>1084</b>
<b>VOIVODSHIP</b> . . . . . b	<b>26</b>	<b>69</b>	<b>463</b>	<b>178</b>	<b>151</b>	<b>71</b>	<b>31</b>
<b>Podregion (Subregion)</b>							
koszaliński . . . . . a	33	190	3118	958	1337	1127	442
. . . . . b	8	22	158	60	51	14	6
Powiaty: Powiats:							
białogardzki . . . . . a	3	10	194	78	85	64	31
. . . . . b	2	3	20	6	8	1	–
drawski . . . . . a	7	63	360	133	154	136	60
. . . . . b	1	2	15	7	6	1	–
kolobrzeczki . . . . . a	2	16	366	125	165	147	60
. . . . . b	–	–	–	–	–	–	–
koszaliński . . . . . a	1	3	75	23	32	30	14
. . . . . b	1	2	16	6	4	2	–
śląwieński . . . . . a	4	17	350	112	152	157	53
. . . . . b	1	2	13	7	4	–	–
szczecinecki . . . . . a	3	17	389	116	153	130	51
. . . . . b	1	5	38	15	16	1	1
świdwiński . . . . . a	4	12	279	90	125	115	50
. . . . . b	1	3	22	7	5	4	1
walecki . . . . . a	2	19	394	103	159	117	47
. . . . . b	–	–	–	–	–	–	–
Miasto na prawach powiatu: City with powiat status:							
Koszalin . . . . . a	7	33	711	178	312	231	76
. . . . . b	1	5	34	12	8	5	4
<b>Podregion (Subregion)</b>							
stargardzki . . . . . a	<b>26</b>	<b>114</b>	<b>2117</b>	<b>637</b>	<b>915</b>	<b>751</b>	<b>270</b>
. . . . . b	<b>7</b>	<b>16</b>	<b>80</b>	<b>28</b>	<b>32</b>	<b>20</b>	<b>11</b>
Powiaty: Powiats:							
choszczeński . . . . . a	3	12	267	103	112	101	36
. . . . . b	2	5	32	10	10	6	4
gryficki . . . . . a	7	31	438	147	203	142	50
. . . . . b	–	–	–	–	–	–	–
łobeski . . . . . a	3	9	147	51	66	56	21
. . . . . b	1	1	7	2	2	–	–
myśliborski . . . . . a	4	17	362	83	151	132	39
. . . . . b	2	4	16	6	10	1	1
pyrzycki . . . . . a	3	11	171	54	82	73	34
. . . . . b	1	3	12	3	3	8	4
stargardzki . . . . . a	6	34	732	199	301	247	90
. . . . . b	1	3	13	7	7	5	2

<sup>1</sup> Z roku szkolnego 2012/13.  
<sup>1</sup> From 2012/13 school year.

TABL. 3 /50/. **ZASADNICZE SZKOŁY ZAWODOWE DLA MŁODZIEŻY ORAZ SZKOŁY SPECJALNE PRZYSPOSABIAJĄCE DO PRACY W ROKU SZKOLNYM 2013/14 (dok.)**  
**BASIC VOCATIONAL SCHOOLS FOR YOUTH AS WELL AS SPECIAL JOB-TRAINING SCHOOLS IN 2013/14 SCHOOL YEAR (cont.)**

WYSZCZEGÓLNIENIE SPECIFICATION a – zasadnicze szkoły zawodowe basic vocational schools b – szkoły specjalne przysposabiające do pracy special job-training schools	Szkoły Schools	Oddziały Sections	Uczniowie Students			Absolwenci <sup>1</sup> Graduates <sup>1</sup>		
			ogółem total	z ogółem of total		ogółem total	w tym kobiety of which females	
				kobiety females	klasa I 1st grade			
<b>Podregion (Subregion)</b>								
<b>m. Szczecin .....</b>	<b>a</b>	<b>16</b>	<b>95</b>	<b>1450</b>	<b>491</b>	<b>551</b>	<b>497</b>	<b>199</b>
	<b>b</b>	<b>2</b>	<b>13</b>	<b>102</b>	<b>39</b>	<b>32</b>	<b>17</b>	<b>5</b>
Miasto na prawach powiatu: City with powiat status:								
Szczecin .....	a	16	95	1450	491	551	497	199
	b	2	3	102	39	32	17	5
<b>Podregion (Subregion)</b>								
<b>szczęciński .....</b>	<b>a</b>	<b>14</b>	<b>71</b>	<b>1206</b>	<b>438</b>	<b>551</b>	<b>431</b>	<b>173</b>
	<b>b</b>	<b>9</b>	<b>19</b>	<b>123</b>	<b>51</b>	<b>36</b>	<b>20</b>	<b>9</b>
Powiaty: Powiats:								
goleniowski .....	a	5	22	453	147	191	139	41
	b	2	7	40	21	6	4	-
gryfiński .....	a	4	18	403	148	179	162	80
	b	2	3	20	9	8	6	5
kamieński .....	a	1	5	111	40	55	37	13
	b	2	3	17	7	6	4	2
policki .....	a	2	9	143	66	79	50	22
	b	2	5	37	12	14	3	2
Miasto na prawach powiatu: City with powiat status:								
Świnoujście .....	a	2	17	96	37	47	43	17
	b	1	1	9	2	2	3	-

<sup>1</sup> Z roku szkolnego 2012/13.

Źródło: dane Ministerstwa Edukacji Narodowej.

<sup>1</sup> From 2012/13 school year.

Source: data of the Ministry of National Education.

TABL. 4 /51/. **LICEA OGÓLNOKSZTAŁCĄCE DLA MŁODZIEŻY W ROKU SZKOLNYM 2013/14**  
**GENERAL SECONDARY SCHOOLS FOR YOUTH IN 2013/14 SCHOOL YEAR**

WYSZCZEGÓLNIENIE SPECIFICATION a – ogółem total b – w tym uzupełniające licea ogólnokształcące of which supplementary general secondary schools	Szkoły Schools	Oddziały Sections	Uczniowie Students			Absolwenci <sup>1</sup> Graduates <sup>1</sup>	
			ogółem total	z ogółem of total		ogółem total	w tym kobiety of which females
				kobiety females	klasa I 1st grade		
<b>WOJEWÓDZTWO . . . . . a</b>	<b>110</b>	<b>891</b>	<b>22869</b>	<b>13827</b>	<b>7270</b>	<b>8237</b>	<b>5020</b>
<b>VOIVODSHIP . . . . . b</b>	-	-	-	-	-	18	9
<b>Podregion (Subregion)</b>							
<b>koszaliński . . . . . a</b>	<b>39</b>	<b>327</b>	<b>8545</b>	<b>5123</b>	<b>2836</b>	<b>2890</b>	<b>1762</b>
<b>. . . . . b</b>	-	-	-	-	-	12	7
Powiaty: Powiats:							
białogardzki . . . . . a	5	30	673	392	217	214	136
. . . . . b	-	-	-	-	-	-	-
drawski . . . . . a	4	32	855	497	307	331	212
. . . . . b	-	-	-	-	-	-	-
kołobrzesci . . . . . a	4	50	1314	721	444	402	236
. . . . . b	-	-	-	-	-	-	-
koszaliński . . . . . a	2	4	62	33	26	20	13
. . . . . b	-	-	-	-	-	-	-
sławieński . . . . . a	2	14	373	252	73	159	90
. . . . . b	-	-	-	-	-	-	-
szczecinecki . . . . . a	9	61	1467	871	510	537	318
. . . . . b	-	-	-	-	-	-	-
świdwiński . . . . . a	2	18	487	328	154	185	113
. . . . . b	-	-	-	-	-	-	-
wątecki . . . . . a	4	28	717	427	229	247	146
. . . . . b	-	-	-	-	-	12	7
Miasto na prawach powiatu: City with powiat status:							
Koszalin . . . . . a	7	90	2597	1602	876	795	498
. . . . . b	-	-	-	-	-	-	-
<b>Podregion (Subregion)</b>							
<b>stargardzki . . . . . a</b>	<b>22</b>	<b>165</b>	<b>4200</b>	<b>2658</b>	<b>1248</b>	<b>1715</b>	<b>1061</b>
<b>. . . . . b</b>	-	-	-	-	-	-	-
Powiaty: Powiats:							
choszczeński . . . . . a	2	20	565	376	158	285	190
. . . . . b	-	-	-	-	-	-	-
gryficki . . . . . a	6	40	827	478	239	322	171
. . . . . b	-	-	-	-	-	-	-
łobeski . . . . . a	2	10	258	164	80	109	69
. . . . . b	-	-	-	-	-	-	-
myśliborski . . . . . a	4	30	719	434	215	295	161
. . . . . b	-	-	-	-	-	-	-
pyrzycki . . . . . a	2	15	394	252	122	129	86
. . . . . b	-	-	-	-	-	-	-
stargardzki . . . . . a	6	50	1437	954	434	575	384
. . . . . b	-	-	-	-	-	-	-

<sup>1</sup> Z roku szkolnego 2012/13.  
<sup>1</sup> From 2012/13 school year.

TABL. 4 /51/. **LICEA OGÓLNOKSZTAŁCĄCE DLA MŁODZIEŻY W ROKU SZKOLNYM 2013/14**  
**(dok.)**  
**GENERAL SECONDARY SCHOOLS FOR YOUTH IN 2013/14 SCHOOL YEAR**  
**(cont.)**

WYSZCZEGÓLNIENIE SPECIFICATION a – ogółem total b – w tym uzupełniające licea ogólnokształcące of which supplementary general secondary schools	Szkoły Schools	Oddziały Sections	Uczniowie Students			Absolwenci <sup>1</sup> Graduates <sup>1</sup>	
			ogółem total	z ogółem of total		ogółem total	w tym kobiety of which females
				kobiety females	klasa I 1st grade		
<b>Podregion (Subregion)</b>							
<b>m. Szczecin</b> ..... a	<b>29</b>	<b>269</b>	<b>7060</b>	<b>4208</b>	<b>2229</b>	<b>2494</b>	<b>1491</b>
..... b	-	-	-	-	-	<b>6</b>	<b>2</b>
Miasto na prawach powiatu: City with powiat status:							
Szczecin ..... a	29	269	7060	4208	2229	2488	1489
..... b	-	-	-	-	-	<b>6</b>	<b>2</b>
<b>Podregion (Subregion)</b>							
<b>szczęciński</b> ..... a	<b>20</b>	<b>130</b>	<b>3064</b>	<b>1838</b>	<b>957</b>	<b>1138</b>	<b>706</b>
..... b	-	-	-	-	-	-	-
Powiaty: Powiats:							
goleniowski ..... a	4	36	973	642	306	326	225
..... b	-	-	-	-	-	-	-
gryfiński ..... a	3	26	713	440	200	273	171
..... b	-	-	-	-	-	-	-
kamieński ..... a	5	19	374	201	118	131	85
..... b	-	-	-	-	-	-	-
policki ..... a	2	20	450	270	167	145	82
..... b	-	-	-	-	-	-	-
Miasto na prawach powiatu: City with powiat status:							
Świnoujście ..... a	6	29	554	285	166	263	143
..... b	-	-	-	-	-	-	-

<sup>1</sup> Z roku szkolnego 2012/13.

Źródło: dane Ministerstwa Edukacji Narodowej.

<sup>1</sup> From 2012/13 school year.

Source: data of the Ministry of National Education.

TABL. 5 /52/. **LICEA PROFILOWANE DLA MŁODZIEŻY W ROKU SZKOLNYM 2013/14**  
**SPECIALIZED SECONDARY SCHOOLS FOR YOUTH IN 2013/14 SCHOOL**  
**YEAR**

WYSZCZEGÓLNIENIE SPECIFICATION	Szkoły Schools	Oddziały Sections	Uczniowie Students		Absolwenci <sup>a</sup> Graduates <sup>a</sup>	
			ogółem total	w tym kobiety of which females	ogółem total	w tym kobiety of which females
<b>WOJEWÓDZTWO .....</b> <b>VOIVODSHIP</b>	<b>3</b>	<b>3</b>	<b>52</b>	<b>24</b>	<b>68</b>	<b>32</b>
<b>Podregion (Subregion)</b>						
<b>koszaliński .....</b>	<b>2</b>	<b>2</b>	<b>42</b>	<b>20</b>	<b>60</b>	<b>27</b>
Powiaty: <i>Powiats:</i>						
białogardzki .....	-	-	-	-	-	-
drawski .....	-	-	-	-	-	-
kolobrzeczki .....	-	-	-	-	-	-
koszaliński .....	-	-	-	-	-	-
slawieński .....	-	-	-	-	-	-
szczecinecki .....	-	-	-	-	-	-
świdwiński .....	-	-	-	-	-	-
walecki .....	-	-	-	-	-	-
Miasto na prawach powiatu: <i>City with powiat status:</i>						
Koszalin .....	2	2	42	20	60	27
<b>Podregion (Subregion)</b>						
<b>stargardzki .....</b>	-	-	-	-	-	-
Powiaty: <i>Powiats:</i>						
choszcheński .....	-	-	-	-	-	-
gryficki .....	-	-	-	-	-	-
łobeski .....	-	-	-	-	-	-
myśliborski .....	-	-	-	-	-	-
pyrzycki .....	-	-	-	-	-	-
stargardzki .....	-	-	-	-	-	-
<b>Podregion (Subregion)</b>						
<b>m. Szczecin .....</b>	-	-	-	-	-	-
Miasto na prawach powiatu: <i>City with powiat status:</i>						
Szczecin .....	-	-	-	-	-	-
<b>Podregion (Subregion)</b>						
<b>szczeciński .....</b>	<b>1</b>	<b>1</b>	<b>10</b>	<b>4</b>	<b>8</b>	<b>5</b>
Powiaty: <i>Powiats:</i>						
goleniowski .....	-	-	-	-	-	-
gryfiński .....	-	-	-	-	-	-
kamieński .....	-	-	-	-	-	-
policki .....	1	1	10	4	8	5
Miasto na prawach powiatu: <i>City with powiat status:</i>						
Świnoujście .....	-	-	-	-	-	-

<sup>a</sup> Z roku szkolnego 2012/13.

Źródło: dane Ministerstwa Edukacji Narodowej.

<sup>a</sup> From 2012/13 school year.

Source: data of the Ministry of National Education.



TABL. 6 /53/. **TECHNIKA<sup>1</sup> ORAZ OGÓLNOKSZTAŁCĄCE SZKOŁY ARTYSTYCZNE<sup>2</sup> DLA MŁODZIEŻY W ROKU SZKOLNYM 2013/14**  
**TECHNICAL SECONDARY SCHOOLS<sup>1</sup> AS WELL AS GENERAL ART SCHOOLS<sup>2</sup> FOR YOUTH IN 2013/14 SCHOOL YEAR**

WYSZCZEGÓLNIENIE SPECIFICATION a – ogółem total b – w tym ogólnokształcące szkoły artystyczne of which general art schools	Szkoły Schools	Oddziały Sections	Uczniowie Students			Absolwenci <sup>3</sup> Graduates <sup>3</sup>		
			ogółem total	z ogółem of total		ogółem total	w tym kobiety of which females	
				kobiety females	klasa I 1st grade			
<b>WOJEWÓDZTWO .....</b>	<b>a</b>	<b>109</b>	<b>985</b>	<b>21388</b>	<b>9330</b>	<b>6164</b>	<b>4958</b>	<b>2180</b>
<b>VOIVODSHIP</b>	<b>b</b>	<b>7</b>	<b>96</b>	<b>579</b>	<b>424</b>	<b>131</b>	<b>129</b>	<b>104</b>
<b>Podregion (Subregion)</b>								
<b>koszaliński .....</b>	<b>a</b>	<b>39</b>	<b>367</b>	<b>8379</b>	<b>3988</b>	<b>2402</b>	<b>2009</b>	<b>952</b>
	<b>b</b>	<b>3</b>	<b>22</b>	<b>257</b>	<b>189</b>	<b>62</b>	<b>55</b>	<b>44</b>
Powiaty: Powiats:								
białogardzki .....	a	5	25	455	197	134	93	43
	b	-	-	-	-	-	-	-
drawski .....	a	2	16	308	157	96	92	33
	b	-	-	-	-	-	-	-
kołobrzescki .....	a	3	57	1488	720	421	376	167
	b	-	-	-	-	-	-	-
koszaliński .....	a	2	10	200	135	75	34	24
	b	-	-	-	-	-	-	-
sławieński .....	a	3	31	651	277	177	152	56
	b	-	-	-	-	-	-	-
szczecinecki .....	a	6	54	1325	692	379	347	187
	b	-	-	-	-	-	-	-
świdwiński .....	a	2	29	882	366	252	222	129
	b	-	-	-	-	-	-	-
walecki .....	a	3	41	830	414	238	191	99
	b	-	-	-	-	-	-	-
Miasto na prawach powiatu: City with powiat status:								
Koszalin .....	a	13	104	2240	1030	630	502	214
	b	3	22	257	189	62	55	44
<b>Podregion (Subregion)</b>								
<b>stargardzki .....</b>	<b>a</b>	<b>29</b>	<b>191</b>	<b>4183</b>	<b>1788</b>	<b>1123</b>	<b>1008</b>	<b>442</b>
	<b>b</b>	<b>1</b>	<b>4</b>	<b>57</b>	<b>36</b>	<b>10</b>	<b>18</b>	<b>14</b>
Powiaty: Powiats:								
choszczeński .....	a	8	27	509	201	145	109	50
	b	-	-	-	-	-	-	-
gryficki .....	a	5	26	468	261	115	116	70
	b	1	4	57	36	10	18	14
łobeski .....	a	2	6	130	65	32	35	7
	b	-	-	-	-	-	-	-
myśliborski .....	a	4	36	831	362	175	253	121
	b	-	-	-	-	-	-	-
pyrzycki .....	a	3	18	382	136	113	104	40
	b	-	-	-	-	-	-	-
stargardzki .....	a	7	78	1863	763	543	391	154
	b	-	-	-	-	-	-	-

1 Łącznie z technikami uzupełniającymi. 2 Dające uprawnienia zawodowe. 3 Z roku szkolnego 2012/13.

1 Including supplementary technical secondary schools. 2 Leading professional certification. 3 From 2012/13 school year.

TABL. 6 /53/. **TECHNIKA<sup>1</sup> ORAZ OGÓLNOKSZTAŁCĄCE SZKOŁY ARTYSTYCZNE<sup>2</sup> DLA MŁODZIEŻY W ROKU SZKOLNYM 2013/14 (dok.)**  
**TECHNICAL SECONDARY SCHOOLS<sup>1</sup> AS WELL AS GENERAL ART SCHOOLS<sup>2</sup> FOR YOUTH IN 2013/14 SCHOOL YEAR (cont.)**

WYSZCZEGÓLNIENIE SPECIFICATION a – ogółem total b – w tym ogólnokształcące szkoły artystyczne of which general art schools	Szkoły Schools	Oddziały Sections	Uczniowie Students			Absolwenci <sup>3</sup> Graduates <sup>3</sup>		
			ogółem total	z ogółem of total		ogółem total	w tym kobiety of which females	
				kobiety females	klasa I 1st grade			
<b>Podregion (Subregion)</b>								
<b>m. Szczecin .....</b>	<b>a</b>	<b>22</b>	<b>300</b>	<b>6014</b>	<b>2256</b>	<b>1874</b>	<b>1233</b>	<b>422</b>
	<b>b</b>	<b>3</b>	<b>70</b>	<b>265</b>	<b>199</b>	<b>59</b>	<b>56</b>	<b>46</b>
Miasto na prawach powiatu: City with powiat status:								
Szczecin .....	a	22	300	6014	2256	1874	1233	422
	b	3	70	265	199	59	56	46
<b>Podregion (Subregion)</b>								
<b>szczeciński .....</b>	<b>a</b>	<b>19</b>	<b>127</b>	<b>2812</b>	<b>1298</b>	<b>765</b>	<b>708</b>	<b>364</b>
	<b>b</b>	<b>-</b>	<b>-</b>	<b>-</b>	<b>-</b>	<b>-</b>	<b>-</b>	<b>-</b>
Powiaty: Powiats:								
goleniowski .....	a	3	43	1021	470	263	254	126
	b	-	-	-	-	-	-	-
gryfiński .....	a	4	26	588	268	141	127	67
	b	-	-	-	-	-	-	-
kamieński .....	a	8	20	406	211	110	89	58
	b	-	-	-	-	-	-	-
policki .....	a	1	4	96	50	30	54	27
	b	-	-	-	-	-	-	-
Miasto na prawach powiatu: City with powiat status:								
Świnoujście .....	a	3	34	701	299	221	184	86
	b	-	-	-	-	-	-	-

<sup>1</sup> Łącznie z technikami uzupełniającymi. <sup>2</sup> Dające uprawnienia zawodowe. <sup>3</sup> Z roku szkolnego 2012/13.

Źródło: dane Ministerstwa Edukacji Narodowej.

<sup>1</sup> Including supplementary technical secondary schools. <sup>2</sup> Leading professional certification. <sup>3</sup> From 2012/13 school year.

Source: data of the Ministry of National Education.

TABL. 7 /54/. SZKOŁY POLICEALNE W ROKU SZKOLNYM 2013/14  
 POST-SECONDARY SCHOOLS IN 2013/14 SCHOOL YEAR

WYSZCZEGÓLNIENIE SPECIFICATION	Szkoły Schools	Oddziały Sections	Uczniowie Students		Absolwenci <sup>a</sup> Graduates <sup>a</sup>	
			ogółem total	w tym kobiety of which females	ogółem total	w tym kobiety of which females
<b>WOJEWÓDZTWO .....</b> <b>VOIVODSHIP</b>	<b>120</b>	<b>491</b>	<b>10800</b>	<b>8084</b>	<b>3439</b>	<b>2655</b>
<b>Podregion (Subregion)</b>						
<b>koszaliński .....</b>	<b>46</b>	<b>148</b>	<b>3160</b>	<b>2333</b>	<b>1174</b>	<b>893</b>
Powiaty: Powiats:						
białogardzki .....	2	13	222	167	48	39
drawski .....	3	7	126	93	7	6
kołobrzeski .....	10	35	714	543	260	206
koszaliński .....	1	2	50	18	36	10
ślawieński .....	-	-	-	-	-	-
szczecinecki .....	6	19	351	250	122	111
świdwiński .....	3	8	125	83	99	57
walecki .....	4	9	121	100	74	55
Miasto na prawach powiatu: City with powiat status:						
Koszalin .....	17	55	1451	1079	528	409
<b>Podregion (Subregion)</b>						
<b>stargardzki .....</b>	<b>20</b>	<b>72</b>	<b>1603</b>	<b>1238</b>	<b>515</b>	<b>395</b>
Powiaty: Powiats:						
choszczeński .....	3	13	244	206	12	12
gryficki .....	4	9	148	82	84	48
łobeski .....	1	2	38	27	17	14
myśliborski .....	2	4	72	56	32	22
pyrzycki .....	1	1	35	32	22	22
stargardzki .....	9	43	1066	835	348	277
<b>Podregion (Subregion)</b>						
<b>m. Szczecin .....</b>	<b>41</b>	<b>238</b>	<b>5378</b>	<b>4017</b>	<b>1467</b>	<b>1166</b>
Miasto na prawach powiatu: City with powiat status:						
Szczecin .....	41	238	5378	4017	1467	1166
<b>Podregion (Subregion)</b>						
<b>szczeciński .....</b>	<b>13</b>	<b>33</b>	<b>659</b>	<b>496</b>	<b>283</b>	<b>201</b>
Powiaty: Powiats:						
goleniowski .....	4	9	159	132	51	41
gryfiński .....	-	-	-	-	-	-
kamieński .....	2	5	51	43	97	74
policki .....	3	6	92	67	16	8
Miasto na prawach powiatu: City with powiat status:						
Świnoujście .....	4	13	357	254	119	78

<sup>a</sup> Z roku szkolnego 2012/13.

Źródło: dane Ministerstwa Edukacji Narodowej.

<sup>a</sup> From 2012/13 school year.

Source: data of the Ministry of National Education.

TABL. 8 /55/. **UCZĄCY SIĘ JĘZYKÓW OBCYCH W SZKOŁACH PODSTAWOWYCH I GIMNAZJACH DLA DZIECI I MŁODZIEŻY W ROKU SZKOLNYM 2013/14**  
**PUPILS AND STUDENTS STUDYING FOREIGN LANGUAGES IN PRIMARY SCHOOLS AND LOWER SECONDARY SCHOOLS FOR CHILDREN AND YOUTH IN 2013/14 SCHOOL YEAR**

WYSZCZEGÓLNIENIE SPECIFICATION	Szkoły podstawowe Primary schools			Gimnazja Lower secondary schools			
	nauczanie obowiązkowe			obligatory education			
	angielskiego English	niemieckiego German	innego other	angielskiego English	niemieckiego German	francuskiego French	innego other
W LICZBACH BEZWZGLĘDNYCH IN ABSOLUTE NUMBERS							
<b>WOJEWÓDZTWO</b> .....	<b>76688</b>	<b>16407</b>	<b>142</b>	<b>43947</b>	<b>38166</b>	<b>393</b>	<b>782</b>
<b>VOIVODSHIP</b>							
<b>Podregion (Subregion)</b>							
<b>koszaliński</b> .....	<b>28395</b>	<b>4285</b>	<b>5</b>	<b>16583</b>	<b>14278</b>	<b>119</b>	<b>73</b>
Powiaty: Powiats:							
białogardzki .....	2534	219	-	1344	1048	-	48
drawski .....	2623	527	-	1683	1467	-	-
kołobrzeski .....	3687	546	-	2257	2033	-	17
koszaliński .....	2799	650	-	1529	1685	27	-
ślawieński .....	2845	489	-	1492	1478	-	-
szczecinecki .....	3192	1133	-	2318	1866	-	-
świdwiński .....	2450	197	5	1361	951	92	8
walecki .....	2859	513	-	1686	1680	-	-
Miasto na prawach powiatu: City with powiat status:							
Koszalin .....	5406	11	-	2913	2070	-	-
<b>Podregion (Subregion)</b>							
<b>stargardzki</b> .....	<b>15839</b>	<b>5432</b>	<b>-</b>	<b>9681</b>	<b>8362</b>	<b>-</b>	<b>-</b>
Powiaty: Powiats:							
choszczeński .....	1981	793	-	1206	1265	-	-
gryficki .....	2657	909	-	1874	1452	-	-
łobeski .....	1656	421	-	868	663	-	-
myśliborski .....	2701	1310	-	1700	1670	-	-
pyrzycki .....	1449	844	-	1047	620	-	-
stargardzki .....	5395	1155	-	2986	2692	-	-
<b>Podregion (Subregion)</b>							
<b>m. Szczecin</b> .....	<b>17444</b>	<b>3428</b>	<b>137</b>	<b>9478</b>	<b>7682</b>	<b>274</b>	<b>702</b>
Miasto na prawach powiatu: City with powiat status:							
Szczecin .....	17444	3428	137	9478	7682	274	702
<b>Podregion (Subregion)</b>							
<b>szczeciński</b> .....	<b>15010</b>	<b>3262</b>	<b>-</b>	<b>8205</b>	<b>7844</b>	<b>-</b>	<b>7</b>
Powiaty: Powiats:							
goleniowski .....	4497	492	-	2541	2339	-	7
gryfiński .....	3049	1752	-	2099	2263	-	-
kamieński .....	2180	360	-	1151	768	-	-
policki .....	3562	337	-	1539	1584	-	-
Miasto na prawach powiatu: City with powiat status:							
Świnoujście .....	1722	321	-	875	890	-	-

TABL. 8 /55/. **UCZĄCY SIĘ JĘZYKÓW OBCYCH W SZKOŁACH PODSTAWOWYCH I GIMNAZJACH DLA DZIECI I MŁODZIEŻY W ROKU SZKOLNYM 2013/14 (dok.)**  
**PUPILS AND STUDENTS STUDYING FOREIGN LANGUAGES IN PRIMARY SCHOOLS AND LOWER SECONDARY SCHOOLS FOR CHILDREN AND YOUTH IN 2013/14 SCHOOL YEAR (cont.)**

WYSZCZEGÓLNIENIE SPECIFICATION	Szkoły podstawowe Primary schools			Gimnazja Lower secondary schools			
	nauczanie obowiązkowe			obligatory education			
	angielskiego English	niemieckiego German	innego other	angielskiego English	niemieckiego German	francuskiego French	innego other
W % OGÓŁU UCZNIÓW W SZKOŁACH IN % OF TOTAL PUPILS AND STUDENTS AT SCHOOLS							
<b>WOJEWÓDZTWO</b> .....	<b>83,4</b>	<b>17,8</b>	<b>0,2</b>	<b>92,1</b>	<b>80,0</b>	<b>0,8</b>	<b>1,6</b>
<b>VOIVODSHIP</b>							
<b>Podregion (Subregion)</b>							
<b>koszaliński</b> .....	<b>87,0</b>	<b>13,1</b>	<b>0,0</b>	<b>93,4</b>	<b>80,4</b>	<b>0,7</b>	<b>0,4</b>
Powiaty: Powiats:							
białogardzki .....	91,2	7,9	-	90,3	70,4	-	3,2
drawski .....	83,6	16,8	-	91,1	79,4	-	-
kołobrzeski .....	87,2	12,9	-	97,1	87,4	-	0,7
koszaliński .....	81,7	19,0	-	85,9	94,7	1,5	-
ślawieński .....	84,1	14,5	-	84,9	84,1	-	-
szczecinecki .....	73,0	25,9	-	96,0	77,3	-	-
świdwiński .....	93,3	7,5	0,2	95,6	66,8	6,5	0,6
walecki .....	88,1	15,8	-	99,4	99,0	-	-
Miasto na prawach powiatu: City with powiat status:							
Koszalin .....	99,1	0,2	-	96,6	68,6	-	-
<b>Podregion (Subregion)</b>							
<b>stargardzki</b> .....	<b>75,0</b>	<b>25,7</b>	<b>-</b>	<b>87,1</b>	<b>75,2</b>	<b>-</b>	<b>-</b>
Powiaty: Powiats:							
choszcheński .....	70,5	28,2	-	82,5	86,5	-	-
gryficki .....	75,6	25,9	-	99,5	77,1	-	-
łobeski .....	78,1	19,9	-	77,0	58,8	-	-
myśliborski .....	71,0	34,5	-	83,5	82,0	-	-
pyrzycki .....	63,1	36,8	-	88,7	52,5	-	-
stargardzki .....	81,9	17,5	-	87,2	78,6	-	-
<b>Podregion (Subregion)</b>							
<b>m. Szczecin</b> .....	<b>86,8</b>	<b>17,1</b>	<b>0,7</b>	<b>95,3</b>	<b>77,3</b>	<b>2,8</b>	<b>7,1</b>
Miasto na prawach powiatu: City with powiat status:							
Szczecin .....	86,8	17,1	0,7	95,3	77,3	2,8	7,1
<b>Podregion (Subregion)</b>							
<b>szczeciński</b> .....	<b>83,0</b>	<b>18,0</b>	<b>-</b>	<b>92,3</b>	<b>88,3</b>	<b>-</b>	<b>0,1</b>
Powiaty: Powiats:							
goleniowski .....	89,4	9,8	-	96,2	88,5	-	0,3
gryfiński .....	63,1	36,3	-	84,6	91,2	-	-
kamieński .....	90,0	14,9	-	94,2	62,8	-	-
policki .....	90,7	8,6	-	94,0	96,7	-	-
Miasto na prawach powiatu: City with powiat status:							
Świnoujście .....	92,1	17,2	-	97,1	98,8	-	-

Źródło: dane Ministerstwa Edukacji Narodowej.  
 Source: data of the Ministry of National Education.

TABL. 9 /56/.

**UCZĄCY SIĘ JĘZYKÓW OBCYCH W SZKOŁACH PONADGIMNAZJALNYCH<sup>a</sup>  
DLA DZIECI I MŁODZIEŻY ORAZ POLICEALNYCH W ROKU SZKOLNYM  
2013/14**
**STUDENTS STUDYING FOREIGN LANGUAGES IN UPPER SECONDARY  
SCHOOLS<sup>a</sup> FOR YOUTH AND IN POST-SECONDARY SCHOOLS IN 2013/14  
SCHOOL YEAR**

WYSZCZEGÓLNIENIE SPECIFICATION	Nauczanie obowiązkowe <i>Obligatory education</i>				
	angielskiego <i>English</i>	niemieckiego <i>German</i>	francuskiego <i>French</i>	rosyjskiego <i>Russian</i>	innego <i>other</i>
W LICZBACH BEZWZGLĘDNYCH <i>IN ABSOLUTE NUMBERS</i>					
<b>WOJEWÓDZTWO</b> .....	<b>45929</b>	<b>44559</b>	<b>1684</b>	<b>828</b>	<b>1836</b>
<b>VOIVODSHIP</b>					
<b>Podregion (Subregion)</b>					
<b>koszaliński</b> .....	<b>17095</b>	<b>16097</b>	<b>857</b>	<b>569</b>	<b>704</b>
Powiaty: <i>Powiats:</i>					
białogardzki .....	1177	1069	113	76	–
drawski .....	1187	1363	–	90	–
kolobrzeski .....	2797	2842	66	17	375
koszaliński .....	337	62	–	–	–
ślawieński .....	1122	1191	–	–	–
szczecinecki .....	2596	2373	298	217	287
świdwiński .....	1073	1112	76	–	–
walecki .....	1487	1562	26	–	–
Miasto na prawach powiatu: <i>City with powiat status:</i>					
Koszalin .....	5319	4523	278	169	42
<b>Podregion (Subregion)</b>					
<b>stargardzki</b> .....	<b>8840</b>	<b>9077</b>	<b>413</b>	<b>118</b>	<b>228</b>
Powiaty: <i>Powiats:</i>					
choszczeński .....	1074	1254	62	–	–
gryficki .....	1339	1156	134	–	198
łobeski .....	387	422	–	–	–
myśliborski .....	1548	1883	–	–	–
pyrzycki .....	848	862	–	–	–
stargardzki .....	3644	3500	217	118	30
<b>Podregion (Subregion)</b>					
<b>m. Szczecin</b> .....	<b>14023</b>	<b>12725</b>	<b>333</b>	<b>54</b>	<b>788</b>
Miasto na prawach powiatu: <i>City with powiat status:</i>					
Szczecin .....	14023	12725	333	54	788
<b>Podregion (Subregion)</b>					
<b>szczeciński</b> .....	<b>5971</b>	<b>6660</b>	<b>81</b>	<b>87</b>	<b>116</b>
Powiaty: <i>Powiats:</i>					
goleniowski .....	2089	2303	–	87	–
gryfiński .....	1301	1672	–	–	–
kamieński .....	780	873	–	–	–
policki .....	546	477	35	–	116
Miasto na prawach powiatu: <i>City with powiat status:</i>					
Świnoujście .....	1255	1335	46	–	–

<sup>a</sup> Zasadnicze szkoły zawodowe (bez specjalnych przysposabiających do pracy), licea ogólnokształcące, licea profilowane, technika, uzupełniające: licea ogólnokształcące i technika, ogólnokształcące szkoły artystyczne dające uprawnienia zawodowe oraz szkoły policealne (bez kolegiów nauczycielskich, nauczycielskich kolegiów języków obcych i kolegiów pracowników służb społecznych).

<sup>a</sup> *Basic vocational schools (excluding special job-training schools), general secondary schools, specialized secondary schools, supplementary: general secondary schools and technical secondary schools, general art. Schools leading to professional certification and post-secondary schools (excluding teacher training colleges, foreign language teacher training colleges, colleges of social work).*

TABL. 9 /56/. **UCZĄCY SIĘ JĘZYKÓW OBCYCH W SZKOŁACH PONADGIMNAZJALNYCH<sup>a</sup> DLA DZIECI I MŁODZIEŻY ORAZ POLICEALNYCH W ROKU SZKOLNYM 2013/14 (dok.)**  
**STUDENTS STUDYING FOREIGN LANGUAGES IN UPPER SECONDARY SCHOOLS<sup>a</sup> FOR YOUTH AND IN POST-SECONDARY SCHOOLS IN 2013/14 SCHOOL YEAR (cont.)**

WYSZCZEGÓLNIENIE SPECIFICATION	Nauczanie obowiązkowe <i>Obligatory education</i>				
	angielskiego <i>English</i>	niemieckiego <i>German</i>	francuskiego <i>French</i>	rosyjskiego <i>Russian</i>	innego <i>other</i>
W % OGÓŁU UCZNIÓW W SZKOŁACH <i>IN % OF TOTAL PUPILS AND STUDENTS AT SCHOOLS</i>					
<b>WOJEWÓDZTWO</b> .....	<b>85,1</b>	<b>82,6</b>	<b>3,1</b>	<b>1,5</b>	<b>3,4</b>
<b>VOIVODSHIP</b>					
<b>Podregion (Subregion)</b>					
<b>koszaliński</b> .....	<b>84,0</b>	<b>79,1</b>	<b>4,2</b>	<b>2,8</b>	<b>3,5</b>
Powiaty: <i>Powiats:</i>					
białogardzki .....	89,0	80,9	8,5	5,7	–
drawski .....	77,9	89,5	–	5,9	–
kołobrzeski .....	85,8	87,2	2,0	0,5	11,5
koszaliński .....	100,0	18,4	–	–	–
ślawieński .....	81,7	86,7	–	–	–
szczecinecki .....	81,6	74,6	9,4	6,8	9,0
świdwiński .....	65,1	67,5	4,6	–	–
walecki .....	76,6	80,5	1,3	–	–
Miasto na prawach powiatu: <i>City with powiat status:</i>					
Koszalin .....	92,4	78,6	4,8	2,9	0,7
<b>Podregion (Subregion)</b>					
<b>stargardzki</b> .....	<b>82,5</b>	<b>84,7</b>	<b>3,9</b>	<b>1,1</b>	<b>2,1</b>
Powiaty: <i>Powiats:</i>					
choszczeński .....	80,1	93,5	4,6	–	–
gryficki .....	77,3	66,7	7,7	–	11,4
łobeski .....	72,3	78,9	–	–	–
myśliborski .....	81,0	98,5	–	–	–
pyrzycki .....	89,5	91,0	–	–	–
stargardzki .....	85,8	82,4	5,1	2,8	0,7
<b>Podregion (Subregion)</b>					
<b>m. Szczecin</b> .....	<b>89,1</b>	<b>80,8</b>	<b>2,1</b>	<b>0,3</b>	<b>5,0</b>
Miasto na prawach powiatu: <i>City with powiat status:</i>					
Szczecin .....	89,1	80,8	2,1	0,3	5,0
<b>Podregion (Subregion)</b>					
<b>szczeciński</b> .....	<b>83,4</b>	<b>93,1</b>	<b>1,1</b>	<b>1,2</b>	<b>1,6</b>
Powiaty: <i>Powiats:</i>					
goleniowski .....	85,4	94,1	–	3,6	–
gryfiński .....	76,3	98,1	–	–	–
kamieński .....	87,5	98,0	–	–	–
policki .....	76,2	66,5	4,9	–	16,2
Miasto na prawach powiatu: <i>City with powiat status:</i>					
Świnoujście .....	89,8	95,5	3,3	–	–

<sup>a</sup> Zasadnicze szkoły zawodowe (bez specjalnych przysposabiających do pracy), licea ogólnokształcące, licea profilowane, technika, uzupełniające: licea ogólnokształcące i technika, ogólnokształcące szkoły artystyczne dające uprawnienia zawodowe oraz szkoły policealne (bez kolegiów nauczycielskich, nauczycielskich kolegiów języków obcych i kolegiów pracowników służb społecznych).

Źródło: dane Ministerstwa Edukacji Narodowej.

<sup>a</sup> Basic vocational schools (excluding special job-training schools), general secondary schools, specialized secondary schools, supplementary: general secondary schools and technical secondary schools, general art. Schools leading to professional certification and post-secondary schools (excluding teacher training colleges, foreign language teacher training colleges, colleges of social work).

Source: data of the Ministry of National Education.

TABL. 10 /57/. SZKOŁY DLA DOROSŁYCH W ROKU SZKOLNYM 2013/14  
SCHOOLS FOR ADULTS IN 2013/14 SCHOOL YEAR

WYSZCZEGÓLNIENIE SPECIFICATION	Szkoły Schools	Oddziały Sections	Uczniowie Students			Absolwenci <sup>3</sup> Graduates <sup>3</sup>		
			ogółem total	z ogółem of total		ogółem total	w tym kobiety of which females	
				kobiety females	klasa I 1st grade			
a – gimnazja <i>lower secondary schools</i>								
b – zasadnicze szkoły zawodowe <i>basic vocational schools</i>								
c – licea ogólnokształcące <sup>1</sup> <i>general secondary schools<sup>1</sup></i>								
d – technika <sup>2</sup> <i>technical secondary schools<sup>2</sup></i>								
<b>WOJEWÓDZTWO .....</b>	<b>a</b>	<b>23</b>	<b>73</b>	<b>1449</b>	<b>408</b>	<b>325</b>	<b>481</b>	<b>140</b>
<b>VOIVODSHIP</b>	<b>b</b>	<b>12</b>	<b>12</b>	<b>119</b>	<b>62</b>	<b>-</b>	<b>141</b>	<b>46</b>
	<b>c</b>	<b>114</b>	<b>407</b>	<b>11071</b>	<b>5686</b>	<b>3300</b>	<b>3056</b>	<b>1736</b>
	<b>d</b>	<b>11</b>	<b>22</b>	<b>296</b>	<b>95</b>	<b>-</b>	<b>114</b>	<b>30</b>
<b>Podregion (Subregion)</b>								
<b>koszaliński .....</b>	<b>a</b>	<b>9</b>	<b>26</b>	<b>484</b>	<b>120</b>	<b>110</b>	<b>146</b>	<b>39</b>
	<b>b</b>	<b>3</b>	<b>3</b>	<b>23</b>	<b>-</b>	<b>-</b>	<b>26</b>	<b>5</b>
	<b>c</b>	<b>50</b>	<b>168</b>	<b>4335</b>	<b>2198</b>	<b>1248</b>	<b>1140</b>	<b>671</b>
	<b>d</b>	<b>5</b>	<b>13</b>	<b>160</b>	<b>49</b>	<b>-</b>	<b>77</b>	<b>19</b>
<b>Powiaty: Powiats:</b>								
<b>białogardzki .....</b>	<b>a</b>	<b>3</b>	<b>9</b>	<b>138</b>	<b>27</b>	<b>39</b>	<b>48</b>	<b>13</b>
	<b>b</b>	<b>-</b>	<b>-</b>	<b>-</b>	<b>-</b>	<b>-</b>	<b>-</b>	<b>-</b>
	<b>c</b>	<b>7</b>	<b>23</b>	<b>492</b>	<b>256</b>	<b>127</b>	<b>125</b>	<b>79</b>
	<b>d</b>	<b>-</b>	<b>-</b>	<b>-</b>	<b>-</b>	<b>-</b>	<b>-</b>	<b>-</b>
<b>drawski .....</b>	<b>a</b>	<b>1</b>	<b>3</b>	<b>77</b>	<b>15</b>	<b>16</b>	<b>23</b>	<b>5</b>
	<b>b</b>	<b>-</b>	<b>-</b>	<b>-</b>	<b>-</b>	<b>-</b>	<b>-</b>	<b>-</b>
	<b>c</b>	<b>4</b>	<b>12</b>	<b>365</b>	<b>171</b>	<b>113</b>	<b>94</b>	<b>66</b>
	<b>d</b>	<b>1</b>	<b>3</b>	<b>11</b>	<b>7</b>	<b>-</b>	<b>7</b>	<b>-</b>
<b>kolobrzowski .....</b>	<b>a</b>	<b>1</b>	<b>3</b>	<b>81</b>	<b>20</b>	<b>21</b>	<b>26</b>	<b>2</b>
	<b>b</b>	<b>1</b>	<b>1</b>	<b>8</b>	<b>-</b>	<b>-</b>	<b>2</b>	<b>-</b>
	<b>c</b>	<b>6</b>	<b>17</b>	<b>676</b>	<b>366</b>	<b>187</b>	<b>186</b>	<b>116</b>
	<b>d</b>	<b>-</b>	<b>-</b>	<b>-</b>	<b>-</b>	<b>-</b>	<b>-</b>	<b>-</b>
<b>koszaliński .....</b>	<b>a</b>	<b>-</b>	<b>-</b>	<b>-</b>	<b>-</b>	<b>-</b>	<b>-</b>	<b>-</b>
	<b>b</b>	<b>-</b>	<b>-</b>	<b>-</b>	<b>-</b>	<b>-</b>	<b>-</b>	<b>-</b>
	<b>c</b>	<b>1</b>	<b>3</b>	<b>43</b>	<b>20</b>	<b>12</b>	<b>37</b>	<b>21</b>
	<b>d</b>	<b>1</b>	<b>1</b>	<b>32</b>	<b>9</b>	<b>-</b>	<b>11</b>	<b>-</b>
<b>ślawieński .....</b>	<b>a</b>	<b>-</b>	<b>-</b>	<b>-</b>	<b>-</b>	<b>-</b>	<b>-</b>	<b>-</b>
	<b>b</b>	<b>-</b>	<b>-</b>	<b>-</b>	<b>-</b>	<b>-</b>	<b>-</b>	<b>-</b>
	<b>c</b>	<b>4</b>	<b>11</b>	<b>232</b>	<b>125</b>	<b>45</b>	<b>83</b>	<b>47</b>
	<b>d</b>	<b>-</b>	<b>-</b>	<b>-</b>	<b>-</b>	<b>-</b>	<b>-</b>	<b>-</b>
<b>szczecinecki .....</b>	<b>a</b>	<b>1</b>	<b>2</b>	<b>43</b>	<b>12</b>	<b>-</b>	<b>23</b>	<b>9</b>
	<b>b</b>	<b>-</b>	<b>-</b>	<b>-</b>	<b>-</b>	<b>-</b>	<b>-</b>	<b>-</b>
	<b>c</b>	<b>9</b>	<b>24</b>	<b>703</b>	<b>342</b>	<b>138</b>	<b>156</b>	<b>88</b>
	<b>d</b>	<b>-</b>	<b>-</b>	<b>-</b>	<b>-</b>	<b>-</b>	<b>-</b>	<b>-</b>
<b>świdwiński .....</b>	<b>a</b>	<b>-</b>	<b>-</b>	<b>-</b>	<b>-</b>	<b>-</b>	<b>-</b>	<b>-</b>
	<b>b</b>	<b>-</b>	<b>-</b>	<b>-</b>	<b>-</b>	<b>-</b>	<b>-</b>	<b>-</b>
	<b>c</b>	<b>4</b>	<b>24</b>	<b>352</b>	<b>191</b>	<b>115</b>	<b>95</b>	<b>53</b>
	<b>d</b>	<b>1</b>	<b>4</b>	<b>52</b>	<b>24</b>	<b>-</b>	<b>26</b>	<b>11</b>
<b>walecki .....</b>	<b>a</b>	<b>1</b>	<b>3</b>	<b>39</b>	<b>8</b>	<b>8</b>	<b>26</b>	<b>10</b>
	<b>b</b>	<b>1</b>	<b>1</b>	<b>6</b>	<b>-</b>	<b>-</b>	<b>17</b>	<b>5</b>
	<b>c</b>	<b>3</b>	<b>12</b>	<b>338</b>	<b>165</b>	<b>82</b>	<b>79</b>	<b>46</b>
	<b>d</b>	<b>-</b>	<b>-</b>	<b>-</b>	<b>-</b>	<b>-</b>	<b>-</b>	<b>-</b>
<b>Miasto na prawach powiatu: City with powiat status:</b>								
<b>Koszalin .....</b>	<b>a</b>	<b>2</b>	<b>6</b>	<b>106</b>	<b>38</b>	<b>26</b>	<b>-</b>	<b>-</b>
	<b>b</b>	<b>1</b>	<b>1</b>	<b>9</b>	<b>-</b>	<b>-</b>	<b>7</b>	<b>-</b>
	<b>c</b>	<b>12</b>	<b>42</b>	<b>1134</b>	<b>562</b>	<b>429</b>	<b>285</b>	<b>155</b>
	<b>d</b>	<b>2</b>	<b>5</b>	<b>65</b>	<b>9</b>	<b>-</b>	<b>33</b>	<b>8</b>

1-2 Łącznie ze szkołami: 1 – uzupełniającymi liceami ogólnokształcącymi i liceami profilowanymi, 2 – technikami uzupełniającymi. 3 Z roku szkolnego 2012/13.

1-2 Including schools: 1 – supplementary general secondary and specialized secondary, 2 – supplementary technical secondary. 3 From 2012/13 school year.



TABL. 10 /57/. SZKOŁY DLA DOROSŁYCH W ROKU SZKOLNYM 2013/14 (cd.)  
 SCHOOLS FOR ADULTS IN 2013/14 SCHOOL YEAR (cont.)

WYSZCZEGÓLNIENIE SPECIFICATION	Szkoły Schools	Oddziały Sections	Uczniowie Students			Absolwenci <sup>3</sup> Graduates <sup>3</sup>		
			ogółem total	z ogółem of total		ogółem total	w tym kobiety of which females	
				kobiety females	klasa I 1st grade			
a – gimnazja <i>lower secondary schools</i>								
b – zasadnicze szkoły zawodowe <i>basic vocational schools</i>								
c – licea ogólnokształcące <sup>1</sup> <i>general secondary schools<sup>1</sup></i>								
d – technika <sup>2</sup> <i>technical secondary schools<sup>2</sup></i>								
<b>Podregion (Subregion)</b>								
stargardzki .....	a	9	28	542	141	130	214	57
	b	4	4	25	11	-	60	11
	c	23	75	2099	1093	566	683	354
	d	1	1	29	1	-	9	-
Powiaty: Powiats:								
choszczeński .....	a	-	-	-	-	-	-	-
	b	-	-	-	-	-	-	-
	c	2	10	273	186	52	70	28
	d	-	-	-	-	-	-	-
gryficki .....	a	2	6	80	21	7	39	8
	b	-	-	-	-	-	-	-
	c	5	14	324	144	97	116	55
	d	-	-	-	-	-	-	-
łobeski .....	a	1	3	74	21	24	19	4
	b	-	-	-	-	-	-	-
	c	1	3	77	47	24	19	15
	d	-	-	-	-	-	-	-
myśliborski .....	a	3	10	225	58	60	75	20
	b	1	1	5	5	-	2	-
	c	3	8	189	98	67	49	31
	d	-	-	-	-	-	-	-
pyrzycki .....	a	-	-	-	-	-	-	-
	b	-	-	-	-	-	29	8
	c	3	6	159	90	78	73	43
	d	-	-	-	-	-	-	-
stargardzki .....	a	3	9	163	41	39	81	25
	b	3	3	20	6	-	29	3
	c	9	34	1077	528	248	356	182
	d	1	1	29	1	-	9	-
<b>Podregion (Subregion)</b>								
m. Szczecin .....	a	3	13	302	122	62	64	30
	b	3	3	57	47	-	37	23
	c	25	116	3357	1723	1060	825	477
	d	3	5	81	31	-	22	8
Miasto na prawach powiatu: City with powiat status:								
Szczecin .....	a	3	13	302	122	62	64	30
	b	3	3	57	47	-	37	23
	c	25	116	3357	1723	1060	825	477
	d	3	5	81	31	-	22	8

1-2 Łącznie ze szkołami: 1 – uzupełniającym liceami ogólnokształcącymi i liceami profilowanymi, 2 – technikami uzupełniającymi. 3 Z roku szkolnego 2012/13.

1-2 Including schools: 1 – supplementary general secondary and specialized secondary, 2 – supplementary technical secondary. 3 From 2012/13 school year.

TABL. 10 /57/. SZKOŁY DLA DOROSŁYCH W ROKU SZKOLNYM 2013/14 (dok.)  
SCHOOLS FOR ADULTS IN 2013/14 SCHOOL YEAR (cont.)

WYSZCZEGÓLNIENIE SPECIFICATION	Szkoły Schools	Oddziały Sections	Uczniowie Students			Absolwenci <sup>3</sup> Graduates <sup>3</sup>		
			ogółem total	z ogółem of total		ogółem total	w tym kobiety of which females	
				kobiety females	klasa I 1st grade			
a – gimnazja <i>lower secondary schools</i>								
b – zasadnicze szkoły zawodowe <i>basic vocational schools</i>								
c – licea ogólnokształcące <sup>1</sup> <i>general secondary schools<sup>1</sup></i>								
d – technika <sup>2</sup> <i>technical secondary schools<sup>2</sup></i>								
<b>Podregion (Subregion)</b>								
<b>szczeciński .....</b>	<b>a</b>	<b>2</b>	<b>6</b>	<b>121</b>	<b>25</b>	<b>23</b>	<b>57</b>	<b>14</b>
	<b>b</b>	<b>2</b>	<b>2</b>	<b>14</b>	<b>4</b>	<b>–</b>	<b>18</b>	<b>7</b>
	<b>c</b>	<b>16</b>	<b>48</b>	<b>1280</b>	<b>672</b>	<b>426</b>	<b>408</b>	<b>234</b>
	<b>d</b>	<b>2</b>	<b>3</b>	<b>26</b>	<b>14</b>	<b>–</b>	<b>6</b>	<b>3</b>
<b>Powiaty: Powiats:</b>								
<b>goleniowski .....</b>	<b>a</b>	<b>–</b>	<b>–</b>	<b>–</b>	<b>–</b>	<b>–</b>	<b>–</b>	<b>–</b>
	<b>b</b>	<b>–</b>	<b>–</b>	<b>–</b>	<b>–</b>	<b>–</b>	<b>–</b>	<b>–</b>
	<b>c</b>	<b>5</b>	<b>17</b>	<b>410</b>	<b>230</b>	<b>116</b>	<b>122</b>	<b>67</b>
	<b>d</b>	<b>1</b>	<b>2</b>	<b>10</b>	<b>1</b>	<b>–</b>	<b>6</b>	<b>3</b>
<b>gryfiński .....</b>	<b>a</b>	<b>1</b>	<b>3</b>	<b>59</b>	<b>3</b>	<b>10</b>	<b>29</b>	<b>6</b>
	<b>b</b>	<b>1</b>	<b>1</b>	<b>6</b>	<b>–</b>	<b>–</b>	<b>4</b>	<b>1</b>
	<b>c</b>	<b>4</b>	<b>8</b>	<b>181</b>	<b>88</b>	<b>83</b>	<b>60</b>	<b>30</b>
	<b>d</b>	<b>–</b>	<b>–</b>	<b>–</b>	<b>–</b>	<b>–</b>	<b>–</b>	<b>–</b>
<b>kamieński .....</b>	<b>a</b>	<b>–</b>	<b>–</b>	<b>–</b>	<b>–</b>	<b>–</b>	<b>–</b>	<b>–</b>
	<b>b</b>	<b>–</b>	<b>–</b>	<b>–</b>	<b>–</b>	<b>–</b>	<b>–</b>	<b>–</b>
	<b>c</b>	<b>3</b>	<b>10</b>	<b>215</b>	<b>109</b>	<b>58</b>	<b>95</b>	<b>52</b>
	<b>d</b>	<b>1</b>	<b>1</b>	<b>16</b>	<b>13</b>	<b>–</b>	<b>–</b>	<b>–</b>
<b>policki .....</b>	<b>a</b>	<b>–</b>	<b>–</b>	<b>–</b>	<b>–</b>	<b>–</b>	<b>9</b>	<b>5</b>
	<b>b</b>	<b>1</b>	<b>1</b>	<b>8</b>	<b>4</b>	<b>–</b>	<b>14</b>	<b>6</b>
	<b>c</b>	<b>2</b>	<b>6</b>	<b>242</b>	<b>127</b>	<b>81</b>	<b>73</b>	<b>54</b>
	<b>d</b>	<b>–</b>	<b>–</b>	<b>–</b>	<b>–</b>	<b>–</b>	<b>–</b>	<b>–</b>
<b>Miasto na prawach powiatu: City with powiat status:</b>								
<b>Świnoujście .....</b>	<b>a</b>	<b>1</b>	<b>3</b>	<b>62</b>	<b>22</b>	<b>13</b>	<b>19</b>	<b>3</b>
	<b>b</b>	<b>–</b>	<b>–</b>	<b>–</b>	<b>–</b>	<b>–</b>	<b>–</b>	<b>–</b>
	<b>c</b>	<b>2</b>	<b>7</b>	<b>232</b>	<b>118</b>	<b>88</b>	<b>58</b>	<b>31</b>
	<b>d</b>	<b>–</b>	<b>–</b>	<b>–</b>	<b>–</b>	<b>–</b>	<b>–</b>	<b>–</b>

1–2 Łącznie ze szkołami: 1 – uzupełniającym liceami ogólnokształcącymi i liceami profilowanymi, 2 – technikami uzupełniającymi. 3 Z roku szkolnego 2012/13.

Źródło: dane Ministerstwa Edukacji Narodowej.

1–2 Including schools: 1 – supplementary general secondary and specialized secondary, 2 – supplementary technical secondary. 3 From 2012/13 school year.

Source: data of the Ministry of National Education.

TABL. 11 /58/. WYCHOWANIE PRZEDSZKOLNE <sup>a</sup> W ROKU SZKOLNYM 2013/14  
PRE-PRIMARY EDUCATION <sup>a</sup> IN 2013/14 SCHOOL YEAR

WYSZCZEGÓLNIENIE SPECIFICATION	Placówki Establishments		Miejsca w przed- szkolach Places in nursery schools	Oddziały Sections		Dzieci Children	
	ogółem total	w tym przedszkola of which nursery schools		ogółem total	w tym w przed- szkolach of which in nursery schools	ogółem total	w tym w przed- szkolach of which in nursery schools
<b>WOJEWÓDZTWO .....</b> <b>VOIVODSHIP</b>	<b>819</b>	<b>348</b>	<b>38295</b>	<b>2505</b>	<b>1656</b>	<b>53439</b>	<b>36678</b>
<b>PODREGION (SUBREGION)</b> <b>KOSZALIŃSKI .....</b>	<b>287</b>	<b>125</b>	<b>13976</b>	<b>826</b>	<b>584</b>	<b>18257</b>	<b>13650</b>
<b>Powiat białogardzki .....</b>	<b>22</b>	<b>6</b>	<b>1000</b>	<b>71</b>	<b>41</b>	<b>1513</b>	<b>983</b>
Gmina miejska: <i>Urban gmina:</i> Białogard .....	9	4	625	41	26	856	612
Gminy miejsko-wiejskie: <i>Urban-rural gminas:</i>							
Karlino .....	7	1	250	16	10	349	249
w tym miasto <i>of which city</i>	1	1	250	10	10	249	249
Tychowo .....	3	1	125	8	5	198	122
w tym miasto <i>of which city</i>	2	1	125	7	5	172	122
Gmina wiejska: <i>Rural gmina:</i> Białogard .....	3	-	x	6	-	110	-
<b>Powiat drawski .....</b>	<b>15</b>	<b>10</b>	<b>1475</b>	<b>73</b>	<b>63</b>	<b>1670</b>	<b>1460</b>
Gminy miejsko-wiejskie: <i>Urban-rural gminas:</i>							
Czaplinek .....	2	2	390	17	17	376	376
w tym miasto <i>of which city</i>	2	2	390	17	17	376	376
Drawsko Pomorskie .....	4	1	370	23	15	503	345
w tym miasto <i>of which city</i>	2	1	370	20	15	454	345
Kalisz Pomorski .....	1	1	203	9	9	203	203
w tym miasto <i>of which city</i>	1	1	203	9	9	203	203
Złocieniec .....	4	4	437	17	17	427	427
w tym miasto <i>of which city</i>	3	3	412	16	16	413	413
Gminy wiejskie: <i>Rural gminas:</i> Ostrowice .....	2	-	x	2	-	52	-
Wierzchowo .....	2	2	75	5	5	109	109
<b>Powiat kołobrzeski .....</b>	<b>45</b>	<b>14</b>	<b>1752</b>	<b>118</b>	<b>74</b>	<b>2536</b>	<b>1689</b>
Gmina miejska: <i>Urban gmina:</i> Kołobrzeg .....	17	11	1407	72	60	1642	1375
Gmina miejsko-wiejska: <i>Urban-rural gmina:</i>							
Gościno .....	4	1	120	8	5	171	111
w tym miasto <i>of which city</i>	2	1	120	6	5	127	111
Gminy wiejskie: <i>Rural gminas:</i> Dygowo .....	6	-	x	10	-	173	-
Kołobrzeg .....	7	1	100	12	4	226	88
Rymań .....	6	-	x	6	-	111	-
Siemyśl .....	4	-	x	5	-	98	-
Ustronie Morskie .....	1	1	125	5	5	115	115
<b>Powiat koszaliński .....</b>	<b>42</b>	<b>11</b>	<b>1144</b>	<b>83</b>	<b>47</b>	<b>1782</b>	<b>1135</b>
Gminy miejsko-wiejskie: <i>Urban-rural gminas:</i>							
Bobolice .....	5	1	150	10	7	229	169
w tym miasto <i>of which city</i>	1	1	150	7	7	169	169
Polanów .....	4	1	150	9	6	197	144
w tym miasto <i>of which city</i>	1	1	150	6	6	144	144
Sianów .....	10	1	125	18	5	348	125
w tym miasto <i>of which city</i>	3	1	125	10	5	238	125

<sup>a</sup> Przedszkola, oddziały przedszkolne w szkołach podstawowych, zespoły wychowania przedszkolnego i punkty przedszkolne; w roku szkolnym 2013/14 łącznie z dziećmi przebywającymi przez cały rok szkolny w placówkach wykonujących działalność leczniczą.

<sup>a</sup> Nursery schools, pre-primary sections of primary schools, pre-primary education groups and pre-primary points; in the 2013/14 school year including the children attending for all school year in the units performing health care activities.

TABL. 11 /58/. **WYCHOWANIE PRZEDSZKOLNE<sup>a</sup> W ROKU SZKOLNYM 2013/14 (cd.)**  
**PRE-PRIMARY EDUCATION<sup>a</sup> IN 2013/14 SCHOOL YEAR (cont.)**

WYSZCZEGÓLNIENIE SPECIFICATION	Placówki Establishments		Miejsca w przed- szkolach Places in nursery schools	Oddziały Sections		Dzieci Children	
	ogółem total	w tym przedszkola of which nursery schools		ogółem total	w tym w przed- szkolach of which in nursery schools	ogółem total	w tym w przed- szkolach of which in nursery schools
<b>PODREGION (SUBREGION) KOSZALIŃSKI (cd.)</b>							
<b>Powiat koszaliński (dok.)</b>							
Gminy wiejskie: <i>Rural gminas:</i>							
Będzino .....	7	2	214	15	9	314	208
Biesiekierz .....	6	2	130	9	5	193	123
Manowo .....	4	2	225	11	9	245	219
Mielno .....	2	1	100	5	4	112	97
Świeszyno .....	4	1	50	6	2	144	50
<b>Powiat sławieński .....</b>	<b>38</b>	<b>19</b>	<b>1430</b>	<b>88</b>	<b>61</b>	<b>1741</b>	<b>1289</b>
Gminy miejskie: <i>Urban gminas:</i>							
Darłowo .....	7	7	602	26	26	532	532
Sławno .....	7	7	537	22	22	494	494
Gminy wiejskie: <i>Rural gminas:</i>							
Darłowo .....	6	-	x	8	-	158	-
Malechowo .....	5	2	143	11	6	198	125
Postomino .....	8	2	58	11	3	159	48
Sławno .....	5	1	90	10	4	200	90
<b>Powiat szczecinecki .....</b>	<b>37</b>	<b>13</b>	<b>1695</b>	<b>99</b>	<b>67</b>	<b>2174</b>	<b>1632</b>
Gmina miejska: <i>Urban gmina:</i>							
Szczecinek .....	14	8	1235	55	46	1388	1210
Gminy miejsko-wiejskie: <i>Urban-rural gminas:</i>							
Barwice .....	3	1	160	11	7	216	147
w tym miasto <i>of which city</i>	1	1	160	7	7	147	147
Biały Bór .....	4	1	115	8	5	132	107
w tym miasto <i>of which city</i>	2	1	115	6	5	112	107
Borne Sulinowo .....	6	2	116	12	5	231	101
w tym miasto <i>of which city</i>	2	1	75	6	3	129	60
Gminy wiejskie: <i>Rural gminas:</i>							
Grzmiąca .....	3	1	69	6	4	94	67
Szczecinek .....	7	-	x	7	-	113	-
<b>Powiat świdwiński .....</b>	<b>25</b>	<b>10</b>	<b>937</b>	<b>63</b>	<b>37</b>	<b>1415</b>	<b>857</b>
Gmina miejska: <i>Urban gmina:</i>							
Świdwin .....	6	3	300	21	12	520	291
Gmina miejsko-wiejska: <i>Urban-rural gmina:</i>							
Połczyn-Zdrój .....	6	4	521	22	20	485	461
w tym miasto <i>of which city</i>	3	3	425	16	16	370	370
Gminy wiejskie: <i>Rural gminas:</i>							
Brzeżno .....	3	2	41	5	2	95	41
Rąbino .....	2	1	75	4	3	74	64
Sławoborze .....	3	-	x	5	-	112	-
Świdwin .....	5	-	x	6	-	129	-
<b>Powiat walecki .....</b>	<b>23</b>	<b>13</b>	<b>1321</b>	<b>69</b>	<b>51</b>	<b>1626</b>	<b>1205</b>
Gmina miejska: <i>Urban gmina:</i>							
Walcz .....	8	7	785	34	30	835	732

<sup>a</sup> Przedszkola, oddziały przedszkolne w szkołach podstawowych, zespoły wychowania przedszkolnego i punkty przedszkolne; w roku szkolnym 2013/14 łącznie z dziećmi przebywającymi przez cały rok szkolny w placówkach wykonujących działalność leczniczą.

<sup>a</sup> *Nursery schools, pre-primary sections of primary schools, pre-primary education groups and pre-primary points; in the 2013/14 school year including the children attending for all school year in the units performing health care activities.*

TABL. 11 /58/. **WYCHOWANIE PRZEDSZKOLNE<sup>a</sup> W ROKU SZKOLNYM 2013/14 (cd.)**  
**PRE-PRIMARY EDUCATION<sup>a</sup> IN 2013/14 SCHOOL YEAR (cont.)**

WYSZCZEGÓLNIENIE SPECIFICATION	Placówki Establishments		Miejsca w przed- szkolach Places in nursery schools	Oddziały Sections		Dzieci Children	
	ogółem total	w tym przedszkola of which nursery schools		ogółem total	w tym w przed- szkolach of which in nursery schools	ogółem total	w tym w przed- szkolach of which in nursery schools
<b>PODREGION (SUBREGION)</b>							
<b>KOSZALIŃSKI (dok.)</b>							
<b>Powiat wałecki (dok.)</b>							
Gminy miejsko-wiejskie: <i>Urban-rural gminas:</i>							
Człopa .....	2	2	167	7	7	166	166
w tym miasto <i>of which city</i>	1	1	125	5	5	125	125
Mirosławiec .....	4	2	180	10	7	201	160
w tym miasto <i>of which city</i>	3	2	180	9	7	178	160
Tuczno .....	1	1	150	6	6	141	141
w tym miasto <i>of which city</i>	1	1	150	6	6	141	141
Gmina wiejska: <i>Rural gmina:</i>							
Wałcz .....	8	1	39	12	1	283	6
<b>Miasto na prawach powiatu (City with powiat status)</b>							
<b>Koszalin .....</b>	<b>40</b>	<b>29</b>	<b>3222</b>	<b>162</b>	<b>143</b>	<b>3800</b>	<b>3400</b>
<b>PODREGION (SUBREGION)</b>							
<b>STARGARDZKI .....</b>	<b>188</b>	<b>72</b>	<b>7132</b>	<b>544</b>	<b>335</b>	<b>11196</b>	<b>7121</b>
<b>Powiat choszczeński .....</b>	<b>25</b>	<b>9</b>	<b>1016</b>	<b>65</b>	<b>41</b>	<b>1434</b>	<b>983</b>
Gminy miejsko-wiejskie: <i>Urban-rural gminas:</i>							
Choszczno .....	11	5	644	35	24	785	589
w tym miasto <i>of which city</i>	7	5	644	26	24	639	589
Drawno .....	1	1	100	5	5	117	117
w tym miasto <i>of which city</i>	1	1	100	5	5	117	117
Pelczyce .....	4	1	127	9	5	220	124
w tym miasto <i>of which city</i>	1	1	127	5	5	124	124
Recz .....	3	1	120	7	5	139	114
w tym miasto <i>of which city</i>	1	1	120	5	5	114	114
Gminy wiejskie: <i>Rural gminas:</i>							
Bierzwnik .....	4	1	25	6	2	126	39
Krzęcin .....	2	-	x	3	-	47	-
<b>Powiat gryficki .....</b>	<b>27</b>	<b>10</b>	<b>965</b>	<b>85</b>	<b>48</b>	<b>1696</b>	<b>1006</b>
Gminy miejsko-wiejskie: <i>Urban-rural gminas:</i>							
Gryfice .....	8	3	381	34	18	696	392
w tym miasto <i>of which city</i>	5	3	381	29	18	632	392
Ploty .....	5	1	90	12	7	240	160
w tym miasto <i>of which city</i>	1	1	90	7	7	160	160
Trzebiatów .....	4	1	250	18	10	383	231
w tym miasto <i>of which city</i>	3	1	250	16	10	357	231
Gminy wiejskie: <i>Rural gminas:</i>							
Brojce .....	3	-	x	5	-	99	-
Karnice .....	3	1	75	6	3	117	62
Rewal .....	4	4	169	10	10	161	161
<b>Powiat łobeski .....</b>	<b>22</b>	<b>8</b>	<b>788</b>	<b>56</b>	<b>33</b>	<b>1123</b>	<b>728</b>
Gminy miejsko-wiejskie: <i>Urban-rural gminas:</i>							
Dobra .....	2	-	x	6	-	112	-
w tym miasto <i>of which city</i>	1	-	x	5	-	100	-

<sup>a</sup> Przedszkola, oddziały przedszkolne w szkołach podstawowych, zespoły wychowania przedszkolnego i punkty przedszkolne; w roku szkolnym 2013/14 łącznie z dziećmi przebywającymi przez cały rok szkolny w placówkach wykonujących działalność leczniczą.

<sup>a</sup> Nursery schools, pre-primary sections of primary schools, pre-primary education groups and pre-primary points; in the 2013/14 school year including the children attending for all school year in the units performing health care activities.

TABL. 11 /58/. WYCHOWANIE PRZEDSZKOLNE <sup>a</sup> W ROKU SZKOLNYM 2013/14 (cd.)  
 PRE-PRIMARY EDUCATION <sup>a</sup> IN 2013/14 SCHOOL YEAR (cont.)

WYSZCZEGÓLNIENIE SPECIFICATION	Placówki Establishments		Miejsca w przed- szkolach Places in nursery schools	Oddziały Sections		Dzieci Children	
	ogółem total	w tym przedszkola of which nursery schools		ogółem total	w tym w przed- szkolach of which in nursery schools	ogółem total	w tym w przed- szkolach of which in nursery schools
<b>PODREGION (SUBREGION) STARGARDZKI (cd.)</b>							
<b>Powiat łobeski (dok.)</b>							
Gminy miejsko-wiejskie: (dok.) Urban-rural gminas: (cont.)							
Łobez .....	4	2	460	22	19	470	437
w tym miasto of which city	3	2	460	20	19	461	437
Resko .....	5	2	178	11	8	228	175
w tym miasto of which city	1	1	170	7	7	167	167
Węgorzyno .....	6	4	150	10	6	216	116
w tym miasto of which city	2	1	75	6	3	151	75
Gmina wiejska: Rural gmina:							
Radowo Małe .....	5	-	x	7	-	97	-
<b>Powiat myśliborski .....</b>	<b>32</b>	<b>14</b>	<b>1597</b>	<b>113</b>	<b>80</b>	<b>2208</b>	<b>1544</b>
Gminy miejsko-wiejskie: Urban-rural gminas:							
Barlinek .....	10	5	586	40	32	700	543
w tym miasto of which city	6	4	546	34	30	612	523
Dębno .....	11	4	529	39	26	774	532
w tym miasto of which city	5	3	491	28	23	587	494
Myślibórz .....	8	3	340	26	15	562	318
w tym miasto of which city	5	3	340	23	15	505	318
Gminy wiejskie: Rural gminas:							
Boleszkowice .....	1	1	87	4	4	87	87
Nowogródek Pomorski .....	2	1	55	4	3	85	64
<b>Powiat pyrzycki .....</b>	<b>25</b>	<b>7</b>	<b>522</b>	<b>55</b>	<b>25</b>	<b>1185</b>	<b>524</b>
Gminy miejsko-wiejskie: Urban-rural gminas:							
Lipiany .....	2	1	120	7	5	162	112
w tym miasto of which city	2	1	120	7	5	162	112
Pyrzyce .....	12	6	402	30	20	641	412
w tym miasto of which city	4	3	305	18	14	407	311
Gminy wiejskie: Rural gminas:							
Bielice .....	1	-	x	4	-	100	-
Kozielice .....	2	-	x	3	-	74	-
Przelewice .....	4	-	x	5	-	104	-
Warnice .....	4	-	x	6	-	104	-
<b>Powiat stargardzki .....</b>	<b>57</b>	<b>24</b>	<b>2244</b>	<b>170</b>	<b>108</b>	<b>3550</b>	<b>2336</b>
Gmina miejska: Urban gmina:							
Stargard Szczeciński .....	19	15	1954	103	94	2282	2087
Gminy miejsko-wiejskie: Urban-rural gminas:							
Chociwel .....	3	1	27	5	1	102	27
w tym miasto of which city	2	1	27	4	1	92	27
Dobrzany .....	2	1	50	6	2	134	49
w tym miasto of which city	2	1	50	6	2	134	49
Irńsko .....	2	-	x	4	-	85	-
w tym miasto of which city	2	-	x	4	-	85	-
Suchań .....	3	1	25	5	1	116	25
w tym miasto of which city	2	1	25	4	1	97	25

<sup>a</sup> Przedszkola, oddziały przedszkolne w szkołach podstawowych, zespoły wychowania przedszkolnego i punkty przedszkolne; w roku szkolnym 2013/14 łącznie z dziećmi przebywającymi przez cały rok szkolny w placówkach wykonujących działalność leczniczą.

<sup>a</sup> Nursery schools, pre-primary sections of primary schools, pre-primary education groups and pre-primary points; in the 2013/14 school year including the children attending for all school year in the units performing health care activities.

TABL. 11 /58/. WYCHOWANIE PRZEDSZKOLNE <sup>a</sup> W ROKU SZKOLNYM 2013/14 (cd.)  
PRE-PRIMARY EDUCATION <sup>a</sup> IN 2013/14 SCHOOL YEAR (cont.)

WYSZCZEGÓLNIENIE SPECIFICATION	Placówki Establishments		Miejsca w przed- szkolach Places in nursery schools	Oddziały Sections		Dzieci Children	
	ogółem total	w tym przedszkola of which nursery schools		ogółem total	w tym w przed- szkolach of which in nursery schools	ogółem total	w tym w przed- szkolach of which in nursery schools
<b>PODREGION (SUBREGION) STARGARDZKI (dok.)</b>							
<b>Powiat stargardzki (dok.)</b>							
Gminy wiejskie: <i>Rural gminas:</i>							
Dolice .....	5	-	x	9	-	180	-
Kobylanka .....	4	1	45	8	4	99	36
Marianowo .....	5	1	23	7	1	112	11
Stara Dąbrowa .....	3	1	45	7	2	133	27
Stargard Szczeciński .....	11	3	75	16	3	307	74
<b>PODREGION (SUBREGION) M. SZCZECIN .....</b>	<b>159</b>	<b>82</b>	<b>9797</b>	<b>634</b>	<b>419</b>	<b>13432</b>	<b>8903</b>
<b>Miasto na prawach powiatu (City with powiat status)</b>							
Szczecin .....	159	82	9797	634	419	13432	8903
<b>PODREGION (SUBREGION) SZCZECIŃSKI .....</b>	<b>185</b>	<b>69</b>	<b>7390</b>	<b>501</b>	<b>318</b>	<b>10554</b>	<b>7004</b>
<b>Powiat goleniowski .....</b>	<b>49</b>	<b>19</b>	<b>1957</b>	<b>128</b>	<b>80</b>	<b>2754</b>	<b>1841</b>
Gminy miejsko-wiejskie: <i>Urban-rural gminas:</i>							
Goleniów .....	23	11	1098	66	45	1373	1005
w tym miasto <i>of which city</i>	13	9	973	49	40	1066	887
Maszewo .....	6	2	200	15	8	307	172
w tym miasto <i>of which city</i>	3	2	200	10	8	222	172
Nowogard .....	14	4	484	33	21	749	515
w tym miasto <i>of which city</i>	8	4	484	27	21	670	515
Gminy wiejskie: <i>Rural gminas:</i>							
Osina .....	1	-	x	3	-	53	-
Przybiernów .....	3	1	25	5	1	126	25
Stepnica .....	2	1	150	6	5	146	124
<b>Powiat gryfiński.....</b>	<b>47</b>	<b>13</b>	<b>1578</b>	<b>117</b>	<b>68</b>	<b>2514</b>	<b>1563</b>
Gminy miejsko-wiejskie: <i>Urban-rural gminas:</i>							
Cedynia .....	3	1	50	6	2	121	39
w tym miasto <i>of which city</i>	2	1	50	5	2	105	39
Chojna .....	8	1	250	18	10	385	237
w tym miasto <i>of which city</i>	2	1	250	12	10	283	237
Gryfino .....	17	5	753	51	31	1099	711
w tym miasto <i>of which city</i>	8	5	753	39	31	890	711
Mieszkowice .....	4	1	120	9	6	201	144
w tym miasto <i>of which city</i>	1	1	120	6	6	144	144
Moryń .....	3	1	25	5	1	101	25
w tym miasto <i>of which city</i>	2	1	25	4	1	85	25
Trzcisko-Zdrój .....	4	1	100	8	4	173	100
w tym miasto <i>of which city</i>	2	1	100	5	4	126	100
Gminy wiejskie: <i>Rural gminas:</i>							
Banie .....	3	1	100	7	5	167	122
Stare Czarnowo .....	1	1	115	5	5	112	112
Widuchowa .....	4	1	65	8	4	155	73

<sup>a</sup> Przedszkola, oddziały przedszkolne w szkołach podstawowych, zespoły wychowania przedszkolnego i punkty przedszkolne; w roku szkolnym 2013/14 łącznie z dziećmi przebywającymi przez cały rok szkolny w placówkach wykonujących działalność leczniczą.

<sup>a</sup> *Nursery schools, pre-primary sections of primary schools, pre-primary education groups and pre-primary points; in the 2013/14 school year including the children attending for all school year in the units performing health care activities.*

TABL. 11 /58/. **WYCHOWANIE PRZEDSZKOLNE<sup>a</sup> W ROKU SZKOLNYM 2013/14 (dok.)**  
**PRE-PRIMARY EDUCATION<sup>a</sup> IN 2013/14 SCHOOL YEAR (cont.)**

WYSZCZEGÓLNIENIE SPECIFICATION	Placówki Establishments		Miejsca w przed- szkolach Places in nursery schools	Oddziały Sections		Dzieci Children	
	ogółem total	w tym przedszkola of which nursery schools		ogółem total	w tym w przed- szkolach of which in nursery schools	ogółem total	w tym w przed- szkolach of which in nursery schools
<b>PODREGION (SUBREGION) SZCZECIŃSKI (dok.)</b>							
<b>Powiat kamieński .....</b>	<b>29</b>	<b>8</b>	<b>936</b>	<b>70</b>	<b>40</b>	<b>1399</b>	<b>838</b>
Gminy miejsko-wiejskie: Urban-rural gminas:							
Dziwnów .....	1	1	125	5	5	124	124
w tym miasto of which city	1	1	125	5	5	124	124
Golczewo .....	3	1	175	9	7	185	154
w tym miasto of which city	1	1	175	7	7	154	154
Kamień Pomorski .....	9	4	326	25	17	447	296
w tym miasto of which city	6	4	326	21	17	379	296
Międzyzdroje .....	3	1	190	9	7	193	166
w tym miasto of which city	1	1	190	7	7	166	166
Wolin .....	10	1	120	16	4	330	98
w tym miasto of which city	2	1	120	7	4	161	98
Gmina wiejska: Rural gmina:							
Świerzno .....	3	-	x	6	-	120	-
<b>Powiat policki .....</b>	<b>44</b>	<b>18</b>	<b>1840</b>	<b>130</b>	<b>83</b>	<b>2610</b>	<b>1670</b>
Gminy miejsko-wiejskie: Urban-rural gminas:							
Nowe Warpno .....	1	1	50	2	2	43	43
w tym miasto of which city	1	1	50	2	2	43	43
Police .....	20	10	1211	72	56	1519	1197
w tym miasto of which city	14	7	986	58	45	1267	985
Gminy wiejskie: Rural gminas:							
Dobra (Szczecińska) .....	13	3	134	26	7	462	98
Kołbaskowo .....	10	4	445	30	18	586	332
<b>Miasto na prawach powiatu (City with powiat status)</b>							
<b>Świnoujście .....</b>	<b>16</b>	<b>11</b>	<b>1079</b>	<b>56</b>	<b>47</b>	<b>1277</b>	<b>1092</b>

<sup>a</sup> Przedszkola, oddziały przedszkolne w szkołach podstawowych, zespoły wychowania przedszkolnego i punkty przedszkolne; w roku szkolnym 2013/14 łącznie z dziećmi przebywającymi przez cały rok szkolny w placówkach wykonujących działalność leczniczą.

Źródło: dane Ministerstwa Edukacji Narodowej.

<sup>a</sup> Nursery schools, pre-primary sections of primary schools, pre-primary education groups and pre-primary points; in the 2013/14 school year including the children attending for all school year in the units performing health care activities.

Source: data of the Ministry of National Education.



## DZIAŁ VIII

### OCHRONA ZDROWIA I POMOC SPOŁECZNA

#### Uwagi ogólne

1 Dane o ochronie zdrowia – jeśli nie zaznaczono inaczej – podaje się łącznie z danymi o placówkach podległych resortom obrony narodowej i spraw wewnętrznych oraz do 2011 r. – Agencji Bezpieczeństwa Wewnętrznego; z wyłączeniem ochrony zdrowia w zakładach karnych.

2. Ustawa z dnia 15 IV 2011 r. o działalności leczniczej (Dz. U. Nr 112, poz. 654) z późn. zm., która zastąpiła ustawę o zakładach opieki zdrowotnej – określa m.in. zasady wykonywania działalności leczniczej oraz zasady funkcjonowania placówek leczniczych.

Prezentowane w dziale dane dotyczą placówek (do 2011 r. – zakłady opieki zdrowotnej) wykonujących działalność leczniczą w zakresie:

a) ambulatoryjnej opieki zdrowotnej (przychodnie łącznie z ośrodkami zdrowia, poradniami, ambulatoriami i izbami chorych oraz zakładami badań diagnostycznych i medycznymi laboratoriami diagnostycznymi),

b) stacjonarnej opieki zdrowotnej (szpitale ogólne, psychiatryczne i uzdrowiskowe, zakłady opiekuńczo-lecznicze i pielęgnacyjno-opiekuńcze, hospicja, ośrodki leczenia odwykowego, ośrodki rehabilitacyjne dla narkomanów, regionalne ośrodki psychiatrii sądowej, sanatoria).

Na mocy wymienionej ustawy działalność leczniczą może być też wykonywana przez praktyki zawodowe (indywidualne lub grupowe) – lekarzy, lekarzy dentyków oraz pielęgniarów lub położnych (do 2011 r. regulowane odrębnymi ustawami).

3. Dane o **pracownikach medycznych** dotyczą pracujących w: placówkach wykonujących działalność leczniczą, praktykach zawodowych, aptekach oraz domach pomocy społecznej, żłobkach i klubach dziecięcych.

Dane dotyczą pracujących bezpośrednio z pacjentem, tj. bez osób, dla których głównym miejscem pracy jest uczelnia, jednostka administracji państwowej, samorządu terytorialnego lub NFZ.

Dane obejmują osoby pracujące w wymiarze pełnego etatu, w wymiarze godzin przekraczającym pełny etat oraz w niepełnym wymiarze godzin w stosunku do czasu pracy określonego obowiązującymi przepisami dla danego rodzaju pracy, w przypadku jeśli ta praca ma dla nich charakter podstawowy, łącznie z osobami odbywającymi staż. Osoby te niezależnie od wymiaru czasu pracy są liczone raz.

Dane o osobach **posiadających prawo wykonywania zawodu medycznego** podaje się na podstawie centralnych rejestrów osób posiadających prawo wykonywania zawodu medycznego prowadzonych przez naczelne rady samorządów zawodowych: lekarzy i lekarzy dentyków, pielęgniarów i położnych oraz farmaceutów.

## CHAPTER VIII

### HEALTH CARE AND SOCIAL WELFARE

#### General notes

1. The data concerning health care – unless otherwise stated – are given including health care units subordinated to the Ministry of National Defence, the Ministry of Interior and until 2011 – the Internal Security Agency; excluding health care in prisons.

2. The Law on Health Care Activities, dated 15 IV 2011 (Journal of Laws No. 112, item 654) with later amendments, replacing the Law on Care Health Facilities – specifies, among others, the rules of performing health care activities and of the functioning of health care units.

Presented in the section data (for 2011 – health care institutions) performing medical activities in the following areas:

a) out-patient health care (out-patients departments including health centres, clinics, ambulatory departments and infirmaries, diagnostic facilities and medical diagnostic laboratories),

b) in-patient health care (hospitals – general, psychiatric and health resorts, chronic medical care homes, nursing homes, hospices, detoxification centres, addiction recovery centres, regional centres of forensic psychiatry and sanatoriums).

Under that law, medical activity can be carried out also by professional practices (individual or group) – doctors, dentists and nurses or midwives (until 2011 governed by separate laws).

3. Data regarding **medical personnel** concerns persons employed: in units engaged in medical activities, professional practices, pharmacies and social welfare homes and facilities, nurseries and children's clubs.

Data concern working directly with a patient, i.e., excluding persons for whom the primary workplace is university, units of state or local self-government administration and National Health Fund.

Data includes persons working full-time, overtime as well as part-time in relation to work time defined in the obligatory regulations for a given type of work, when this work has a basic character, including persons undergoing internships. These people regardless of their working hours are counted once.

Data about persons with the right to **practise medical profession** are quoted on the basis of central registries of persons entitled to practise medical profession conducted by supreme councils of the following professional self-governments: doctors and dentists, nurses and midwives and pharmacists.

4. Dane o łózkach w placówkach **stacjonarnej opieki zdrowotnej** dotyczą łóżek znajdujących się stale w salach dla chorych, zajętych przez chorych lub przygotowanych na ich przyjęcie.

Dane o szpitalach obejmują placówki medyczne, które do 2011 r. były traktowane jako filie.

Dane o **łózkach w szpitalach ogólnych** nie obejmują miejsc dziennych na oddziałach szpitalnych oraz do 2007 r. miejsc (łóżek i inkubatorów) dla noworodków.

5. **Porady udzielone przez lekarzy i lekarzy dentyistów** w zakresie ambulatoryjnej opieki zdrowotnej podano łącznie z badaniami profilaktycznymi (z wyjątkiem porad udzielonych przez lekarza orzecznika) i orzeczeniami wojskowych komisji lekarskich.

Porady z zakresu ambulatoryjnej opieki zdrowotnej obejmują również porady lekarskie udzielone w izbach przyjęć szpitali ogólnych pacjentom niehospitalizowanym.

6. Dane o **aptekach ogólnodostępnych** nie obejmują aptek szpitalnych w stacjonarnych zakładach opieki zdrowotnej (np. w szpitalach, w sanatoriach), które działają na potrzeby tych zakładów oraz aptek zakładowych utworzonych przez Ministerstwo Obrony Narodowej i Ministerstwo Sprawiedliwości.

**Punkty apteczne** są to ogólnodostępne punkty sprzedaży leków gotowych, których asortyment jest ściśle określony. Powinny być one usytuowane na terenach wiejskich.

7. Zgodnie z ustawą z dnia 4 II 2011 r. o opiece nad dziećmi do lat 3 (Dz. U. 2011 Nr 45, poz. 235) z późn. zm., opieka może być organizowana w formie żłobka, klubu dziecięcego, sprawowana przez dziennego opiekuna oraz nianię. Przed wejściem w życie ww. ustawy żłobki działały na podstawie ustawy z dnia 30 VIII 1991 r. o zakładach opieki zdrowotnej.

8. Dane dotyczące **wspierania rodziny** oraz **pieczy zastępczej**, począwszy od danych za 2012 r., prezentowane są zgodnie z ustawą z dnia 9 VI 2011 r. o wspieraniu rodziny oraz systemie pieczy zastępczej (jednolity tekst Dz. U. 2013, poz. 135).

9. **Rodzinną pieczą zastępczą** jest sprawowana w przypadku niemożności zapewnienia dziecku opieki i wychowania przez rodziców. Zapewnia pracę z rodziną umożliwiającą powrót dziecka do rodziny lub gdy jest to niemożliwe – dążenie do przysposobienia dziecka, przygotowanie dziecka do samodzielnego i odpowiedzialnego życia, zaspokojenie potrzeb emocjonalnych dzieci ze szczególnym uwzględnieniem potrzeb bytowych, zdrowotnych, edukacyjnych i kulturalno-rekreacyjnych.

Formami rodzinnej pieczy zastępczej są:

- 1) **rodziny zastępcze:**
  - a) spokrewnione,
  - b) niezawodowe, umieszcza się w tym samym czasie nie więcej niż 3 dzieci (z wyjątkiem licznego rodzeństwa),
  - c) zawodowe – umieszcza się w tym samym

4. *Data regarding beds in in-patient health care units concern permanent beds in patient rooms, either occupied or prepared to receive patients.*

*Data on hospitals comprise health care units, which until 2011 were treated as hospital branches.*

*Data regarding beds in general hospitals do not include day-time places in hospital wards and until 2007 – places (beds and incubators) for newborns.*

5. *Consultations provided by doctors and dentists are presented together with preventive examinations (excluding consultations provided by medical expert) and with the opinions of military medical commissions.*

*Tips from the scope of ambulatory health care include medical advice given in the emergency rooms of general hospital not hospitalised patients.*

6. *Generally available pharmacies do not include dispensaries in stationary health care institutions (e.g. in hospitals and sanatoriums) which operate for the needs of these and company pharmacies established by the Ministry of National Defence and the Ministry of Justice.*

*Pharmaceutical outlets are sales outlets for selling prepared medicines, the range of which is precisely defined. They should be located in rural areas.*

7. *According to the law on childcare for children younger than 3 years, dated 4 II 2011 (Journal of Laws No. 45, item 235) with later amendments, care can be organized in nurseries, children's clubs, provided by day carer and nanny. Before the entry into force of this law nurseries were established based on the Law on Health Care Facilities, dated 30 VIII 1991.*

8. *Data concerning family support and foster care are presented according to the Law of Family Support and Foster Care System, dated 9 VI 2011 (uniform text Journal of Laws 2013 item 135).*

9. *Family foster care shall be exercised in case when it is impossible for the parents to provide care and education for a child. It guarantees a work with a family to make possibility for a child to return to its family, or when it is impossible – efforts aimed at child's adoption; preparation of a child to live an independent and responsible life; satisfaction of children's emotional needs, in particular the needs related to welfare, healthcare, education, culture and recreation.*

*The forms of family foster care are the following:*

- 1) **foster families:**
  - a) related,
  - b) not-professional – placed in it may be not more than 3 children (except for numerous siblings)
  - c) professional – placed in it may be not

czasie nie więcej niż 3 dzieci (z wyjątkiem liczego rodzeństwa); w tym:

- zawodowe pełniące funkcję pogotowia rodzinnego – przyjmują dzieci na podstawie orzeczenia sądu w przypadku, gdy dziecko zostało doprowadzone przez Policję lub Straż Graniczną, na wniosek rodziców, dziecka lub innej osoby w przypadku, o którym mowa w art. 12a ustawy z dnia 29 VII 2005 r. o przeciwdziałaniu przemocy w rodzinie (Dz. U. Nr 180, poz. 1493) z późn. zm.,
- zawodowe specjalistyczne – umieszczają się w nich w szczególności: dzieci legitymujące się orzeczeniem o niepełnosprawności lub orzeczeniem o znacznym lub umiarkowanym stopniu niepełnosprawności, dzieci na podstawie ustawy z dnia 26 X 1982 r. o postępowaniu w sprawach nieletnich (jednolity tekst Dz. U. 2010 Nr 33, poz. 178, z późn. zm.), małoletnie matki z dziećmi,
- zawodowe niespokrewnione z dzieckiem, wielodzietne (funkcjonują nie dłużej niż przez okres 3 lat od dnia wejścia w życie ustawy, tj. do 31 XII 2014 r.);

2) **rodzinne domy dziecka** – w tym samym czasie, może w nich przebywać łącznie nie więcej niż 8 dzieci (z wyjątkiem liczego rodzeństwa).

**10. Instytucjonalna piecza zastępcza** jest sprawowana w formie:

1) **placówki opiekuńczo-wychowawczej**, która jest prowadzona jako placówka typu:

- a) **interwencyjnego** – zapewnia doraźną opiekę nad dzieckiem w czasie trwania sytuacji kryzysowej, w szczególności placówka jest obowiązana przyjąć dziecko w przypadkach wymagających natychmiastowego zapewnienia mu opieki,
- b) **rodzinnego** – wychowuje dzieci w różnym wieku, w tym dorastające i usamodzielniające się; umożliwia wspólne wychowanie i opiekę licznemu rodzeństwu; współpracuje z koordynatorem rodzinnej pieczy zastępczej i asystentem rodziny,
- c) **socjalizacyjnego** – zapewnia dziecku całodobową opiekę i wychowanie oraz zaspokaja jego niezbędne potrzeby, w szczególności emocjonalne, rozwojowe, zdrowotne, bytowe, społeczne i religijne; realizuje przygotowany we współpracy z asystentem rodziny plan pomocy dziecku; umożliwia kontakt dziecka z rodzicami i innymi osobami bliskimi, podejmuje działania w celu powrotu dziecka do rodziny; zapewnia dziecku dostęp do kształcenia dostosowanego do jego wieku i możliwości rozwojowych; obejmuje dziecko działaniami terapeutycznymi, zapewnia korzystanie z przysługujących świadczeń zdrowotnych,
- d) **specjalistyczno-terapeutycznego** – sprawuje opiekę nad dzieckiem o indywidualnych potrzebach, w szczególności: legitymującym się orze-

*more than 3 children (except for numerous siblings) including:*

- *professional that performs the function of a family emergency house shall receive a child on the basis of a court ruling, case when a child was escorted by Police or Border Guard, upon consent of parents, child or another person in the case referred to in Article 12a of the Law on Counteracting Domestic Violence, dated 29 VII 2005 (Journal of Laws No. 180, item 1493) with later amendments,*
- *professional specialized shall receive in particular: children with a disability certificate or a certificate of high or moderate level of disability, children on the basis of the Law on Proceedings Involving Juveniles, dated 26 X 1982 (uniform text Journal of Laws 2010 No. 33, item 178, with later amendments), underage mothers with children,*
- *professional not related to the child with many children (operates for not longer than 3 years from the date of entry into force of law, i.e. until 31 XII 2014);*

2) **foster homes** – placed in it may be not more than 8 children (except for numerous siblings).

**10. Institutional foster care** shall be exercised in the form of:

1) **care and education centre**, which shall be exercised in the form of:

- a) **an intervention** – provides immediate care for a child in the crisis situation, especially if it is required for the centre to place the child under immediate care,
- b) **a family** – educates children of various age groups, including adolescents and those becoming independent; enables common education and care for numerous siblings; cooperate with a family foster care coordinator and a family assistant,
- c) **a socialization** – provides a child with full-time care and education, and fulfil its needs, especially emotional, development, health, living, social and religious needs, implements a child assistance plan prepared in cooperation with a family assistant, enables contacts with parents and other close persons, takes actions aimed at child's return to a family, provides a child with access to education adjusted to his/her age and development skills, provides a child with therapeutic actions, provides access to eligible healthcare services,
- c) **a specialist therapy** – provides care for a child with individual needs, in particular: a child with a disability certificate or a certificate

czeniu o niepełnosprawności albo orzeczeniem o umiarkowanym lub znacznym stopniu niepełnosprawności; wymagającym stosowania specjalnych metod wychowawczych i specjalistycznej terapii; wymagającym wyrównywania opóźnień rozwojowych i edukacyjnych. Placówka zapewnia zajęcia wychowawcze, socjoterapeutyczne, korekcyjne, kompensacyjne, logopedyczne, terapeutyczne, rekompensujące braki w wychowaniu w rodzinie i przygotowujące do życia społecznego, a dzieciom niepełnosprawnym także odpowiednią rehabilitację i zajęcia rewalidacyjne;

2) **regionalnej placówki opiekuńczo-terapeutycznej** – umieszczane są w niej dzieci, które ze względu na stan zdrowia wymagają stosowania specjalistycznej opieki i rehabilitacji i nie mogą zostać umieszczone w rodzinnej pieczy zastępczej lub w placówce opiekuńczo-wychowawczej. W tym samym czasie można w niej umieścić nie więcej niż 30 dzieci;

3) **interwencyjnego ośrodka preadopcyjnego** – umieszcza się w nim dzieci do ukończenia pierwszego roku życia, które wymagają specjalistycznej opieki i w okresie oczekiwania na przysposobienie nie mogą zostać umieszczone w rodzinnej pieczy zastępczej. W ośrodku w tym samym czasie można umieścić nie więcej niż 20 dzieci.

**11. Dane o domach i zakładach pomocy społecznej** dotyczą placówek, dla których organami prowadzącymi są: jednostki samorządu terytorialnego, stowarzyszenia, organizacje społeczne, kościoły i związki wyznaniowe, fundacje, osoby fizyczne i prawne.

Rodzaje domów i zakładów pomocy społecznej prezentuje się zgodnie z ustawą o pomocy społecznej z dnia 12 III 2004 r. (jednolity tekst Dz. U. 2009 Nr 175, poz. 1362, z późn. zm.).

*of high or moderate level of disability, a child requiring the application of special education methods and specialist therapy, a child requiring dealing with their developmental and emotional retardation. The centre provides educational, socio-therapeutic, corrective, compensating, speech therapy, and therapeutic activities compensating for lacks in upbringing in a family and preparing for social life, as well as proper rehabilitation for disabled children;*

2) **regional care and therapy centre** – a centre where children shall be placed, due to their health condition requiring specialist care and rehabilitation and cannot be placed in family foster care or a care and education centre. The total number of 30 children at most may be placed in a regional care and therapy centre at the same time;

3) **pre-adoptive intervention centre** – a centre where shall be placed children up to the 1 year old, requiring special care who, waiting for adoption, cannot be covered by family foster care. The total number of 20 children at most may be placed in a pre-adoptive intervention centre at the same time.

**11. Data concerning social welfare homes and facilities** are related to the institutions for which the founding bodies are: local self-government entities, associations, social organizations, churches and religious associations, foundations, natural and legal persons.

*Types of social welfare homes and facilities are presented according to the Law Social Welfare of 12 III 2004. (unified text Journal of Laws 2009 No 175, item 1362, with later amendments).*

TABL. 1 /59/. **ŁÓŻKA W SZPITALACH OGÓLNYCH, APTEKI OGÓLNODOSTĘPNE I PUNKTY APTECZNE W 2013 R.**

Stan w dniu 31 XII

**BEDS IN GENERAL HOSPITALS, GENERALLY AVAILABLE PHARMACIES AND PHARMACEUTICAL OUTLETS IN 2013**

As of 31 XII

WYSZCZEGÓLNIENIE SPECIFICATION	Łóżka w szpitalach ogólnych <sup>a</sup> Beds in general hospitals <sup>a</sup>	Apteki <sup>b</sup> Pharmacies <sup>b</sup>	Punkty apteczne <sup>b</sup> Pharmaceutical outlets <sup>b</sup>
<b>WOJEWÓDZTWO .....</b> <b>VOIVODSHIP</b>	<b>8403</b>	<b>520</b>	<b>39</b>
<b>Podregion (Subregion)</b>			
<b>koszaliński .....</b>	<b>2648</b>	<b>181</b>	<b>15</b>
Powiaty: <i>Powiats:</i>			
białogardzki .....	327	12	–
drawski .....	320	15	–
kołobrzeski .....	425	33	3
koszaliński .....	x	12	4
slawieński .....	166	15	3
szczecinecki .....	223	27	2
świdwiński .....	107	13	2
walecki .....	347	15	–
Miasto na prawach powiatu: <i>City with powiat status:</i>			
Koszalin .....	733	39	1
<b>Podregion (Subregion)</b>			
<b>stargardzki .....</b>	<b>1449</b>	<b>107</b>	<b>11</b>
Powiaty: <i>Powiats:</i>			
choszczeński .....	387	13	2
gryficki .....	364	19	3
łobeski .....	15	12	1
myśliborski .....	256	16	–
pyrzycki .....	120	10	2
stargardzki .....	307	37	3
<b>Podregion (Subregion)</b>			
<b>m. Szczecin .....</b>	<b>3563</b>	<b>140</b>	<b>1</b>
Miasto na prawach powiatu: <i>City with powiat status:</i>			
Szczecin .....	3563	140	1
<b>Podregion (Subregion)</b>			
<b>szczeciński .....</b>	<b>743</b>	<b>92</b>	<b>12</b>
Powiaty: <i>Powiats:</i>			
goleniowski .....	266	22	2
gryfiński .....	81	23	3
kamieński .....	98	12	3
policki .....	181	18	4
Miasto na prawach powiatu: <i>City with powiat status:</i>			
Świnoujście .....	117	17	–

<sup>a</sup> Łącznie z łózkami i inkubatorami dla noworodków. <sup>b</sup> Patrz uwagi ogólne, ust. 6 na str. 209.

Ź r ó d ł o: w zakresie szpitali ogólnych – dane Ministerstwa Zdrowia i Ministerstwa Spraw Wewnętrznych.

<sup>a</sup> Including beds and incubators for newborns. <sup>b</sup> See general notes, item 6 on page 209.

S o u r c e: in regard to general hospitals – data of the Ministry of Health and the Ministry of Interior.

TABL. 2 /60/. **AMBULATORYJNA OPIEKA ZDROWOTNA W 2013 R.**  
 Stan w dniu 31 XII  
**OUT-PATIENT HEALTH CARE IN 2013**  
 As of 31 XII

WYSZCZEGÓLNIENIE SPECIFICATION	Przychodnie Out-patients departments	Praktyki lekarskie <sup>a</sup> Medical practices <sup>a</sup>	Porady udzielone <sup>b</sup> Consultations provided <sup>b</sup>			
			w tys. in thous.	na 1 mieszkańca per capita	lekarskie	stomatologiczne
					medical	dental
				w tys. in thous.		
<b>WOJEWÓDZTWO</b> .....	<b>902</b>	<b>362</b>	<b>13901,8</b>	<b>8,1</b>	<b>12199,2</b>	<b>1702,6</b>
<b>VOIVODSHIP</b>						
<b>Podregion (Subregion)</b>						
<b>koszaliński</b> .....	<b>279</b>	<b>157</b>	<b>4638,1</b>	<b>7,7</b>	<b>4123,3</b>	<b>514,8</b>
Powiaty: Powiats:						
białogardzki .....	20	9	322,7	6,6	286,3	36,3
drawski .....	23	14	353,8	6,0	327,3	26,5
kołobrzeski .....	27	45	635,9	8,0	564,3	71,6
koszaliński .....	19	11	300,1	4,6	274,9	25,2
ślawieński .....	32	8	347,4	6,0	298,9	48,6
szczecinecki .....	46	15	616,0	7,8	534,4	81,6
świdwiński .....	23	9	373,4	7,7	335,2	38,3
walecki .....	26	20	456,4	8,3	408,8	47,6
Miasto na prawach powiatu: City with powiat status:						
Koszalin .....	63	26	1232,5	11,3	1093,3	139,2
<b>Podregion (Subregion)</b>						
<b>stargardzki</b> .....	<b>186</b>	<b>79</b>	<b>2662,6</b>	<b>7,0</b>	<b>2387,4</b>	<b>275,2</b>
Powiaty: Powiats:						
choszczeński .....	16	17	326,2	6,5	297,1	29,2
gryficki .....	39	4	471,8	7,6	417,9	53,9
łobeski .....	27	8	245,6	6,5	226,0	19,6
myśliborski .....	30	8	505,8	7,5	474,1	31,7
pyrzycki .....	19	10	280,1	6,9	243,0	37,1
stargardzki .....	55	32	833,1	6,9	729,3	103,7
<b>Podregion (Subregion)</b>						
<b>m. Szczecin</b> .....	<b>277</b>	<b>71</b>	<b>4380,2</b>	<b>10,7</b>	<b>3709,9</b>	<b>670,3</b>
Miasto na prawach powiatu: City with powiat status:						
Szczecin .....	277	71	4380,2	10,7	3709,9	670,3
<b>Podregion (Subregion)</b>						
<b>szczeciński</b> .....	<b>160</b>	<b>55</b>	<b>2220,9</b>	<b>6,7</b>	<b>1978,6</b>	<b>242,2</b>
Powiaty: Powiats:						
goleniowski .....	40	19	619,8	7,5	550,2	69,7
gryfiński .....	40	8	547,8	6,5	488,9	59,0
kamieński .....	28	12	317,4	6,6	289,6	27,9
policki .....	34	7	451,5	6,1	399,5	52,1
Miasto na prawach powiatu: City with powiat status:						
Świnoujście .....	18	9	284,3	6,9	250,6	33,7

<sup>a</sup> Dane obejmują podmioty, które podpisały kontrakty z Narodowym Funduszem Zdrowia lub z przychodniami.  
<sup>b</sup> W ciągu roku; łącznie z poradami opłacanymi przez pacjentów (środki niepubliczne).

<sup>a</sup> Data concern entities that have signed contract with National Health Fund or with out-patients departments  
<sup>b</sup> During the year; including consultations paid by patients (non-public funds).

TABL. 3 /61/. **ŻŁOBKI I KLUBY DZIECIĘCE W 2013 R.**  
Stan w dniu 31 XII  
**NURSERIES AND CHILDREN'S CLUBS IN 2013**  
As of 31 XII

WYSZCZEGÓLNIENIE SPECIFICATION	Żłobki Nurseries	Oddziały żłobkowe Nursery wards	Kluby dziecięce Children's clubs	Miejsca w żłobkach i klubach dziecięcych <sup>a</sup> Places in nurseries and children's clubs <sup>a</sup>	Dzieci przebywające w żłobkach i klubach dziecięcych w ciągu roku <sup>a</sup> Children staying in nurseries and children's clubs during the year <sup>a</sup>
<b>WOJEWÓDZTWO .....</b> <b>VOIVODSHIP</b>	<b>46</b>	<b>10</b>	<b>10</b>	<b>3085</b>	<b>4570</b>
<b>Podregion (Subregion)</b>					
<b>koszaliński .....</b>	<b>20</b>	<b>2</b>	<b>4</b>	<b>1114</b>	<b>1538</b>
Powiaty: <i>Powiats:</i>					
białogardzki .....	2	–	1	79	81
drawski .....	–	–	–	–	–
kolobrzowski .....	3	–	–	153	224
koszaliński .....	–	–	–	–	–
slawieński .....	2	1	–	105	109
szczecinecki .....	1	–	2	53	69
świdwiński .....	–	–	–	–	–
walecki .....	–	1	–	15	11
Miasto na prawach powiatu: <i>City with powiat status:</i>					
Koszalin .....	12	–	1	709	1044
<b>Podregion (Subregion)</b>					
<b>stargardzki .....</b>	<b>5</b>	<b>2</b>	<b>1</b>	<b>305</b>	<b>443</b>
Powiaty: <i>Powiats:</i>					
choszczeński .....	2	1	–	70	86
gryficki .....	–	–	–	–	–
łobeski .....	–	–	–	–	–
myśliborski .....	1	1	–	45	70
pyrzycki .....	–	–	–	–	–
stargardzki .....	2	–	1	190	287
<b>Podregion (Subregion)</b>					
<b>m. Szczecin .....</b>	<b>9</b>	<b>2</b>	<b>2</b>	<b>966</b>	<b>1543</b>
Miasto na prawach powiatu: <i>City with powiat status:</i>					
Szczecin .....	9	2	2	966	1543
<b>Podregion (Subregion)</b>					
<b>szczeciński .....</b>	<b>12</b>	<b>4</b>	<b>3</b>	<b>700</b>	<b>1046</b>
Powiaty: <i>Powiats:</i>					
goleniowski .....	6	–	2	185	214
gryfiński .....	–	2	–	103	156
kamieński .....	–	2	–	43	68
policki .....	4	–	1	199	332
Miasto na prawach powiatu: <i>City with powiat status:</i>					
Świnoujście .....	2	–	–	170	276

<sup>a</sup> Łącznie z oddziałami żłobkowymi.

<sup>a</sup> Including nursery wards.

TABL. 4 /62/. **RODZINNA PIECZA ZASTĘPCZA W 2013 R.**  
Stan w dniu 31 XII  
**FAMILY FOSTER CARE IN 2013**  
As of 31 XII

WYSZCZEGÓLNIENIE SPECIFICATION	Rodziny zastępcze spokrewnione <i>Related foster families</i>		Rodziny zastępcze niezawodowe <i>Non-professional foster families</i>		Rodziny zastępcze zawodowe <i>Professional foster families</i>		Rodzinne domy dziecka <i>Foster homes</i>	
	liczba rodzin zastępczych <i>number of foster families</i>	dzieci <sup>a</sup> <i>children</i>	liczba rodzin zastępczych <i>number of foster families</i>	dzieci <sup>a</sup> <i>children</i>	liczba rodzin zastępczych <i>number of foster families</i>	dzieci <sup>a</sup> <i>children</i>	liczba rodzin zastępczych <i>number of foster families</i>	dzieci <sup>a</sup> <i>children</i>
<b>WOJEWÓDZTWO ..... VOIVODSHIP</b>	<b>1701</b>	<b>2209</b>	<b>641</b>	<b>898</b>	<b>118</b>	<b>493</b>	<b>26</b>	<b>186</b>
<b>Podregion (Subregion)</b>								
<b>koszaliński .....</b>	<b>555</b>	<b>749</b>	<b>235</b>	<b>356</b>	<b>52</b>	<b>212</b>	<b>5</b>	<b>42</b>
Powiaty: <i>Powiats:</i>								
białogardzki .....	50	68	17	22	6	21	–	–
drawski .....	74	92	39	57	7	25	–	–
kołobrzeski .....	67	84	28	46	2	12	–	–
koszaliński .....	65	99	22	34	8	47	–	–
ślawieński .....	60	77	27	40	5	16	–	–
szczecinecki .....	69	94	25	41	8	33	1	5
świdwiński .....	45	70	28	47	3	13	–	–
walecki .....	33	39	13	21	5	18	–	–
Miasto na prawach powiatu:								
<i>City with powiat status:</i>								
Koszalin .....	92	126	36	48	8	27	4	37
<b>Podregion (Subregion)</b>								
<b>stargardzki .....</b>	<b>392</b>	<b>517</b>	<b>128</b>	<b>185</b>	<b>24</b>	<b>83</b>	<b>6</b>	<b>48</b>
Powiaty: <i>Powiats:</i>								
choszczeński .....	42	50	16	21	2	9	–	–
gryficki .....	77	106	21	30	6	20	3	26
łobeski .....	45	57	14	17	3	10	–	–
myśliborski .....	71	102	15	22	5	15	2	15
pyrzycki .....	37	46	20	32	2	5	–	–
stargardzki .....	120	156	42	63	6	24	1	7
<b>Podregion (Subregion)</b>								
<b>m. Szczecin .....</b>	<b>420</b>	<b>512</b>	<b>113</b>	<b>140</b>	<b>15</b>	<b>110</b>	<b>8</b>	<b>50</b>
Miasto na prawach powiatu:								
<i>City with powiat status:</i>								
Szczecin .....	420	512	113	140	15	110	8	50
<b>Podregion (Subregion)</b>								
<b>szczeciński .....</b>	<b>334</b>	<b>431</b>	<b>165</b>	<b>217</b>	<b>27</b>	<b>88</b>	<b>7</b>	<b>46</b>
Powiaty: <i>Powiats:</i>								
goleniowski .....	109	147	35	46	11	30	6	41
gryfiński .....	81	104	31	42	6	30	–	–
kamieński .....	29	36	14	18	2	4	–	–
policki .....	79	99	60	85	5	17	–	–
Miasto na prawach powiatu:								
<i>City with powiat status:</i>								
Świnoujście .....	36	45	25	26	3	7	1	5

<sup>a</sup> W wieku 0-24 lat.  
<sup>a</sup> At the age of 0-24.



TABL. 5 /63/. **INSTYTUCJONALNA PIECZA ZASTĘPCZA W 2013 R.**  
Stan w dniu 31 XII  
**INSTITUTIONAL FOSTER CARE IN 2013**  
As of 31 XII

WYSZCZEGÓLNIENIE SPECIFICATION	Placówki opiekuńczo-wychowawcze Care and education centres					
	ogółem total	z liczby ogółem of total				
		socjalizacyjne socialization	interwencyjne intervention	specjalistyczno- -terapeutyczne specialist therapy	rodzinne family	łącznie zadania placówek combining tasks of the centres
<b>WOJEWÓDZTWO</b>	<b>53</b>	<b>25</b>	<b>1</b>	<b>1</b>	<b>7</b>	<b>19</b>
<b>VOIVODSHIP</b>	<b>1041</b>	<b>511</b>	<b>30</b>	<b>28</b>	<b>131</b>	<b>341</b>
	<b>1031</b>	<b>498</b>	<b>37</b>	<b>27</b>	<b>115</b>	<b>354</b>
<b>Podregion (Subregion)</b>						
<b>koszaliński ...</b>	<b>14</b>	<b>5</b>	<b>-</b>	<b>-</b>	<b>6</b>	<b>3</b>
<b>a</b>	<b>14</b>	<b>5</b>	<b>-</b>	<b>-</b>	<b>6</b>	<b>3</b>
<b>b</b>	<b>326</b>	<b>130</b>	<b>-</b>	<b>-</b>	<b>124</b>	<b>72</b>
<b>c</b>	<b>323</b>	<b>132</b>	<b>-</b>	<b>-</b>	<b>108</b>	<b>83</b>
Powiaty: Powiats:						
białogardzki ....	3	1	-	-	2	-
a	3	1	-	-	2	-
b	122	30	-	-	92	-
c	109	32	-	-	77	-
drawski .....	1	-	-	-	-	1
a	1	-	-	-	-	1
b	14	-	-	-	-	14
c	17	-	-	-	-	17
kolobrzegi ....	-	-	-	-	-	-
a	-	-	-	-	-	-
b	-	-	-	-	-	-
c	-	-	-	-	-	-
koszaliński .....	-	-	-	-	-	-
a	-	-	-	-	-	-
b	-	-	-	-	-	-
c	-	-	-	-	-	-
sławieński .....	3	2	-	-	-	1
a	3	2	-	-	-	1
b	84	56	-	-	-	28
c	83	54	-	-	-	29
szczecinecki ...	2	1	-	-	1	-
a	2	1	-	-	1	-
b	38	30	-	-	8	-
c	46	38	-	-	8	-
świdwiński .....	1	-	-	-	-	1
a	1	-	-	-	-	1
b	30	-	-	-	-	30
c	37	-	-	-	-	37
walecki .....	1	-	-	-	1	-
a	1	-	-	-	1	-
b	8	-	-	-	8	-
c	8	-	-	-	8	-
Miasto na prawach powiatu: City with powiat status:						
Koszalin .....	3	1	-	-	2	-
a	3	1	-	-	2	-
b	30	14	-	-	16	-
c	23	8	-	-	15	-
<b>Podregion (Subregion).....</b>						
<b>stargardzki ....</b>	<b>13</b>	<b>5</b>	<b>-</b>	<b>-</b>	<b>-</b>	<b>8</b>
<b>a</b>	<b>13</b>	<b>5</b>	<b>-</b>	<b>-</b>	<b>-</b>	<b>8</b>
<b>b</b>	<b>246</b>	<b>86</b>	<b>-</b>	<b>-</b>	<b>-</b>	<b>160</b>
<b>c</b>	<b>239</b>	<b>84</b>	<b>-</b>	<b>-</b>	<b>-</b>	<b>155</b>
Powiaty: Powiats:						
choszczeński ...	-	-	-	-	-	-
a	-	-	-	-	-	-
b	-	-	-	-	-	-
c	-	-	-	-	-	-
gryficki .....	1	1	-	-	-	-
a	1	1	-	-	-	-
b	30	30	-	-	-	-
c	31	31	-	-	-	-

TABL. 5 /63/. **INSTYTUCJONALNA PIECZA ZASTĘPCZA W 2013 R. (dok.)**  
 Stan w dniu 31 XII  
**INSTITUTIONAL FOSTER CARE IN 2013 (cont.)**  
 As of 31 XII

WYSZCZEGÓLNIENIE SPECIFICATION a – placówki centres b – miejsca places c – wychowankowie residents	Placówki opiekuńczo-wychowawcze Care and education centres					
	ogółem total	z liczby ogółem of total				
		socjalizacyjne socialization	interwencyjne intervention	specjalistyczno- -terapeutyczne specialist therapy	rodzinne family	łącznie zadania placówek combining tasks of the centres
<b>Podregion (Subregion) stargardzki (dok.)</b>						
Powiaty: (dok.) Powiats: (cont.)						
łobeski ..... a	1	–	–	–	–	1
b	28	–	–	–	–	28
c	26	–	–	–	–	26
myśliborski ..... a	3	2	–	–	–	1
b	65	28	–	–	–	37
c	63	26	–	–	–	37
pyrzycki ..... a	2	2	–	–	–	–
b	28	28	–	–	–	–
c	27	27	–	–	–	–
stargardzki ..... a	6	–	–	–	–	6
b	95	–	–	–	–	95
c	92	–	–	–	–	92
<b>Podregion (Subregion) m. Szczecin ...</b>						
a	13	8	1	1	1	2
b	201	101	30	28	7	35
c	212	100	37	27	7	41
Miasto na prawach powiatu: City with powiat status:						
Szczecin ..... a	13	8	1	1	1	2
b	201	101	30	28	7	35
c	212	100	37	27	7	41
<b>Podregion (Subregion) Szczeciński ...</b>						
a	13	7	–	–	–	6
b	268	194	–	–	–	74
c	257	182	–	–	–	75
Powiaty: Powiats:						
goleniowski ..... a	5	–	–	–	–	5
b	60	–	–	–	–	60
c	60	–	–	–	–	60
gryfiński ..... a	3	3	–	–	–	–
b	74	74	–	–	–	–
c	66	66	–	–	–	–
kamieński ..... a	2	2	–	–	–	–
b	60	60	–	–	–	–
c	52	52	–	–	–	–
policki ..... a	2	2	–	–	–	–
b	60	60	–	–	–	–
c	64	64	–	–	–	–
Miasto na prawach powiatu: City with powiat status:						
m. Świnoujście a	1	–	–	–	–	1
b	14	–	–	–	–	14
c	15	–	–	–	–	15

TABL. 6 /64/. **POMOC SPOŁECZNA STACJONARNA W 2013 R.**  
Stan w dniu 31 XII  
**STATIONARY SOCIAL WELFARE IN 2013**  
As of 31 XII

WYSZCZEGÓLNIENIE SPECIFICATION	Domy i zakłady (bez filii) Homes and facilities (excluding branches)	Miejsca (łącznie z filiami) Places (including branches)	Mieszkańcy (łącznie z filiami) Residents (including branches)
<b>WOJEWÓDZTWO .....</b> <b>VOIVODSHIP</b>	<b>74</b>	<b>5569</b>	<b>5232</b>
<b>Podregion (Subregion)</b>			
<b>koszaliński .....</b>	<b>34</b>	<b>1983</b>	<b>1854</b>
Powiaty: <i>Powiats:</i>			
białogardzki .....	4	277	231
drawski .....	2	81	82
kołobrzeski .....	6	283	282
koszaliński .....	6	611	609
slawieński .....	–	–	–
szczecinecki .....	7	299	276
świdwiński .....	3	169	157
walecki .....	2	79	79
Miasto na prawach powiatu: <i>City with powiat status:</i>			
Koszalin .....	4	184	138
<b>Podregion (Subregion)</b>			
<b>stargardzki .....</b>	<b>17</b>	<b>1539</b>	<b>1428</b>
Powiaty: <i>Powiats:</i>			
choszczeński .....	3	149	127
gryficki .....	3	512	514
łobeski .....	4	253	246
myśliborski .....	2	220	210
pyrzycki .....	1	120	120
stargardzki .....	4	285	211
<b>Podregion (Subregion)</b>			
<b>m. Szczecin .....</b>	<b>9</b>	<b>1030</b>	<b>960</b>
Miasto na prawach powiatu: <i>City with powiat status:</i>			
Szczecin .....	9	1030	960
<b>Podregion (Subregion)</b>			
<b>szczeciński .....</b>	<b>14</b>	<b>1017</b>	<b>990</b>
Powiaty: <i>Powiats:</i>			
goleniowski .....	2	269	267
gryfiński .....	4	410	406
kamieński .....	2	107	107
policki .....	3	107	107
Miasto na prawach powiatu: <i>City with powiat status:</i>			
Świnoujście .....	3	124	103

## DZIAŁ IX

### KULTURA. TURYSTYKA. SPORT

#### Uwagi ogólne

##### Kultura

1. Do **księgozbioru** bibliotek publicznych zaliczono książki i broszury oraz gazety i czasopisma.

Za **czytelnika** uważa się osobę lub organizację, która w ciągu roku sprawozdawczego została zarejestrowana w bibliotece i dokonała co najmniej jednego wypożyczenia.

2. **Muzeum** – jednostka organizacyjna, nie nastawiona na osiągnięcie zysku, której celem jest gromadzenie i trwała ochrona dóbr naturalnego i kulturalnego dziedzictwa ludzkości o charakterze materialnym i niematerialnym, informowanie o wartościach i treściach gromadzonych zbiorów, upowszechnianie podstawowych wartości historii, nauki i kultury polskiej oraz światowej, kształtowanie wrażliwości poznawczej i estetycznej oraz umożliwianie korzystania ze zgromadzonych zbiorów (Ustawa z dnia 21 listopada 1996 r. o muzeach, Dz. U. 1997 r. Nr 5 poz. 24 z późn. zm.).

W muzeach jako **muzealia** wykazano rzeczy ruchome i nieruchomości wpisane do inwentarza muzealiów.

**Wystawa** – zorganizowane na czas określony udostępnianie dla publiczności (osób zwiedzających) zestawu dzieł sztuki lub eksponatów muzealnych, objętych odpowiednim tytułem. Jeden tytuł stanowi jedną wystawę.

3. Informacje o **kinach** dotyczą działalności kin ogólnie dostępnych, tj. powołanych do publicznego udostępniania filmów w formie projekcji na seansach filmowych, bez względu na rodzaj stosowanego nośnika filmu (taśma światłoczuła, taśma magnetyczna eksploatowana w technice wideo, nośnik cyfrowy).

Wśród kin stałych wyróżnia się: **minipleksy** – posiadające od 3 do 7 sal i **multipleksy** – posiadające 8 sal i więcej.

##### Turystyka

1. **Termin turystyka** – zgodnie z Rozporządzeniem Parlamentu Europejskiego i Rady (UE) Nr 692/2011 obowiązującym od 2012 r., oznacza czynności odwiedzających, którzy podejmują podróż do głównego miejsca docelowego położonego poza ich zwykłym otoczeniem, na okres krótszy niż rok, w dowolnym głównym celu, w tym w celu służbowym, wypoczynkowym lub innym celu

## CHAPTER IX

### CULTURE. TOURISM. SPORT

#### General notes

##### Culture

1. Books and pamphlets as well as newspapers and magazines constitute the **collection** of public libraries.

A **borrower** is a person or an organisation which in the course of a reporting year was registered at a library and checked out at least one item.

2. **Museums** are organisational units without the intention of making a profit aiming at gathering and sustainably conserving tangible and intangible goods of natural and cultural heritage of humanity, informing about values and contents of gathered collections, popularising basic values of Polish and international history, science and culture, forming cognitive and aesthetic sensitivity and enabling contact with collections (the Act on Museums of 21 November 1996, Journal of Laws of 1997 No. 5, item 24 with later amendments).

In museums movable and immovable property included in the inventory of exhibits are presented as **exhibits**.

**Exhibition** is defined as a set of museum collections under appropriate title, opened to the public (visitors) for a definite period of time One title constitutes one exhibition.

3. Information regarding **cinemas** concerns the activity of public cinemas, i.e., established for the purpose of public film screenings, regardless of the film carrier used (light-sensitive, magnetic tape and digital).

Among fixed cinemas one can distinguish **miniplexes** – equipped with 3 to 7 screens and **multiplekses** – equipped with 8 screens and more.

##### Tourism

1. **Tourism**, in accordance with the Regulation (EU) No. 692/2011 of the European Parliament and of the Council in force since 2012, means the activity of visitors taking a trip to a main destination outside their usual environment, for less than a year, for any main purpose, including business, leisure or other personal purpose, other than to be employed by a resident entity in the place visited.

osobistym, innym niż zatrudnienie przez podmiot miejscowy dla odwiedzanego miejsca.

**2. Baza noclegowa turystyki** dotyczy turystycznych obiektów noclegowych, tj. obejmuje obiekty hotelowe i pozostałe obiekty (do 2010 r. bez pokoi gościnnych i kwater agroturystycznych).

**3** W informacjach o **obiekтах i miejscach noclegowych turystyki** nie uwzględnia się obiektów i miejsc w obiektach przejściowo niezczynnych z powodu przebudowy, remontu itp.

**4. Turyści zagraniczni** korzystający z turystycznych obiektów noclegowych rejestrowani są według kraju stałego zamieszkania. Turysta zagraniczny może być wykazany wielokrotnie, jeżeli w czasie jednorazowego pobytu w Polsce korzysta z kilku obiektów noclegowych.

#### **Sport**

**1.** Począwszy od 2002 r. informacje o uczniowskich klubach sportowych UKS i wyznaniowych klubach sportowych oraz klubach sportowych opracowywane są na podstawie badania cyklicznego przeprowadzanego co dwa lata.

**2 Ćwiczący oraz trenerzy i instruktorzy sportowi** w układzie podregionów i powiatów liczeni są tylko jeden raz, pomimo że trenują lub pracują w więcej niż jednej sekcji sportowej.

**2. Tourist accommodation facilities** include collective tourist accommodation establishments, i.e. hotels and similar facilities and other facilities (until 2010 excluding rooms for rent and agrotourism lodgings).

**3. Facilities and places temporarily unavailable** due to expansion, renovation, etc., are not included in data regarding **facilities and the number of beds for tourists**.

**4. Foreign tourists** using tourist accommodation establishments are registered according to country of their permanent residence. A foreign tourist may be indicated more than once if during a single stay in Poland he/she uses more than one accommodation facility.

#### **Sport**

**1.** Since 2002 information regarding student sports clubs UKS and religious sports clubs as well as sports clubs has been compiled on the basis of periodic surveys conducted every two years.

**2. The persons practising sports** as well as **coaches and sports instructors** by subregions and powiats persons are counted only once, despite that, they are exercising or working in more than one sport section

**Kultura**  
*Culture*

TABL. 1 /65/. **BIBLIOTEKI PUBLICZNE (z filiami) W 2013 R.**  
*PUBLIC LIBRARIES (with branches) IN 2013*

WYSZCZEGÓLNIENIE <i>SPECIFICATION</i>	Biblioteki <i>Libraries</i>	Księgozbiór <sup>a</sup> w tys. wol. <i>Collection<sup>a</sup></i> <i>in thous. vol.</i>	Czytelnicy <i>Borrowers</i>	Wypożyczenia <sup>b</sup> <i>Loans<sup>b</sup></i>		Liczba ludności na 1 bibliotekę <sup>a</sup> <i>Number of popu- lation per library institution<sup>a</sup></i>
				w tys.wol. <i>in thous.vol.</i>	na 1 czytelnika w wol. <i>per borrower in vol.</i>	
<b>WOJEWÓDZTWO .....</b> <b>VOIVODSHIP</b>	<b>373</b>	<b>6980,2</b>	<b>261913</b>	<b>4631,8</b>	<b>17,7</b>	<b>4608,2</b>
<b>PODREGION (SUBREGION)</b>						
<b>KOSZALIŃSKI .....</b>	<b>143</b>	<b>2171,3</b>	<b>80643</b>	<b>1428,9</b>	<b>17,7</b>	<b>4211,3</b>
<b>Powiat białogardzki .....</b>	<b>10</b>	<b>205,4</b>	<b>6179</b>	<b>121,4</b>	<b>19,6</b>	<b>4889,9</b>
Gmina miejska: <i>Urban gmina:</i>						
Białogard .....	4	112,2	4227	74,9	17,7	6180,5
Gminy miejsko-wiejskie: <i>Urban-rural gminas:</i>						
Karlino .....	1	38,7	1075	23,3	21,7	9307,0
Tychowo .....	1	16,2	433	12,7	29,3	7017,0
Gmina wiejska: <i>Rural gmina:</i>						
Białogard .....	4	38,4	444	10,5	23,6	1963,3
<b>Powiat drawski .....</b>	<b>14</b>	<b>224,1</b>	<b>6243</b>	<b>92,8</b>	<b>14,9</b>	<b>4171,6</b>
Gminy miejsko-wiejskie: <i>Urban-rural gminas:</i>						
Czaplinek .....	1	16,4	507	11,5	22,7	11950,0
Drawsko Pomorskie .....	5	77,3	1786	25,5	24,8	3323,6
Kalisz Pomorski .....	2	41,1	1259	20,9	40,8	3691,5
Złocieniec .....	2	41,1	1440	17,4	12,1	7742,5
Gminy wiejskie: <i>Rural gminas:</i>						
Ostrowice .....	2	23,8	542	6,7	12,3	1297,5
Wierzchowo .....	2	24,3	709	10,9	15,3	2186,0
<b>Powiat kołobrzeski .....</b>	<b>18</b>	<b>293,8</b>	<b>12626</b>	<b>198,5</b>	<b>15,7</b>	<b>4423,6</b>
Gmina miejska: <i>Urban gmina:</i>						
Kołobrzeg .....	3	149,1	8492	113,8	13,4	15632,3
Gmina miejsko-wiejska: <i>Urban-rural gmina:</i>						
Gościno .....	2	26,2	463	9,8	46,2	2617,5
Gminy wiejskie: <i>Rural gminas:</i>						
Dygowo .....	3	23,0	684	11,5	16,8	1880,0
Kołobrzeg .....	3	26,3	751	16,1	21,5	3444,7
Rymań .....	1	14,1	291	7,6	26,0	4095,0
Siemyśl .....	4	25,3	654	15,1	23,1	939,5
Ustronie Morskie .....	2	29,8	1291	24,7	19,1	1832,5
<b>Powiat koszaliński .....</b>	<b>27</b>	<b>206,8</b>	<b>9011</b>	<b>142,1</b>	<b>15,8</b>	<b>2443,7</b>
Gminy miejsko-wiejskie: <i>Urban-rural gminas:</i>						
Bobolice .....	2	17,0	946	13,6	28,6	4791,5
Polanów .....	4	32,2	1462	23,4	32,3	2270,0
Sianów .....	7	29,9	1283	21,9	33,0	1965,4

<sup>a</sup> Stan w dniu 31 XII. <sup>b</sup> Bez wypożyczeń międzybibliotecznych.

<sup>a</sup> As of 31 XII. <sup>b</sup> Excluding interlibrary lending.

TABL. 1 /65/. **BIBLIOTEKI PUBLICZNE (z filiami) W 2013 R. (cd.)**  
**PUBLIC LIBRARIES (with branches) IN 2013 (cont.)**

WYSZCZEGÓLNIENIE SPECIFICATION	Biblioteki Libraries	Księgozbiór <sup>a</sup> w tys. wol. Collection <sup>a</sup> in thous. vol.	Czytelnicy Borrowers	Wypożyczenia <sup>b</sup> Loans <sup>b</sup>		Liczba ludności na 1 bibliotekę <sup>a</sup> Number of population per library institution <sup>a</sup>
				w tys.wol. in thous.vol.	na 1 czytelnika w wol. per borrower in vol.	
<b>PODREGION (SUBREGION) KOSZALIŃSKI (cd.)</b>						
<b>Powiat koszaliński (dok.)</b>						
Gminy wiejskie: <i>Rural gminas:</i>						
Będzino .....	3	25,1	1070	24,1	22,5	2851,7
Biesiekierz .....	3	26,0	1102	19,0	17,3	2140,0
Manowo .....	4	26,9	663	10,8	16,3	1717,5
Mielno .....	2	29,0	1848	18,7	10,1	2528,0
Świeszyno .....	2	20,6	637	10,6	16,6	3329,5
<b>Powiat sławieński .....</b>	<b>16</b>	<b>225,8</b>	<b>8066</b>	<b>151,5</b>	<b>18,8</b>	<b>3615,9</b>
Gminy miejskie: <i>Urban gminas:</i>						
Darłowo .....	2	45,9	2680	41,1	15,3	7114,5
Sławno .....	2	61,4	2854	74,9	26,2	6449,0
Gminy wiejskie: <i>Rural gminas:</i>						
Darłowo .....	4	40,2	744	15,0	20,2	2007,5
Malechowo .....	5	40,5	1079	10,6	9,9	1317,0
Postomino .....	1	13,4	379	7,1	18,7	7079,0
Sławno .....	2	24,4	330	2,8	8,6	4517,0
<b>Powiat szczecinecki .....</b>	<b>22</b>	<b>260,0</b>	<b>9955</b>	<b>191,6</b>	<b>19,3</b>	<b>3595,6</b>
Gmina miejska: <i>Urban gmina:</i>						
Szczecinek .....	2	92,4	5598	111,4	19,9	20310,0
Gminy miejsko-wiejskie: <i>Urban-rural gminas:</i>						
Barwice .....	4	31,1	761	8,4	22,2	2214,5
Biały Bór .....	1	18,1	874	13,1	15	5345,0
Borne Sulinowo .....	4	37,5	909	28,3	54,7	2464,0
Gminy wiejskie: <i>Rural gminas:</i>						
Grzmiąca .....	5	37,6	703	10,4	14,8	1001,4
Szczecinek .....	6	43,3	1110	20,0	18,0	1569,7
<b>Powiat świdwiński .....</b>	<b>15</b>	<b>177,9</b>	<b>4236</b>	<b>82,2</b>	<b>19,4</b>	<b>3238,8</b>
Gmina miejska: <i>Urban gmina:</i>						
Świdwin .....	1	54,1	1257	26,7	21,2	15725,0
Gmina miejsko-wiejska: <i>Urban-rural gmina:</i>						
Połczyn-Zdrój .....	5	49,2	1062	17,0	31,5	3162,6
Gminy wiejskie: <i>Rural gminas:</i>						
Brzeżno .....	2	15,2	597	10,9	18,3	1440,0
Rąbino .....	2	25,6	258	7,4	28,5	1918,0
Sławoborze .....	1	13,4	411	9,1	22,2	4215,0
Świdwin .....	4	20,3	651	11,1	17,0	1528,3
<b>Powiat walecki .....</b>	<b>10</b>	<b>180,8</b>	<b>5061</b>	<b>98,2</b>	<b>19,4</b>	<b>5459,7</b>
Gmina miejska: <i>Urban gmina:</i>						
Wałcz .....	3	107,4	3609	72,7	20,1	8743,7

<sup>a</sup> Stan w dniu 31 XII. <sup>b</sup> Bez wypożyczeń międzybibliotecznych.  
<sup>a</sup> As of 31 XII. <sup>b</sup> Excluding interlibrary lending.

TABL. 1 /65/. **BIBLIOTEKI PUBLICZNE (z filiami) W 2013 R. (cd.)**  
**PUBLIC LIBRARIES (with branches) IN 2013 (cont.)**

WYSZCZEGÓLNIENIE SPECIFICATION	Biblioteki Libraries	Księgozbiór <sup>a</sup> w tys. wol. Collection <sup>a</sup> in thous. vol.	Czytelnicy Borrowers	Wypożyczenia <sup>b</sup> Loans <sup>b</sup>		Liczba ludności na 1 bibliotekę <sup>a</sup> Number of pop- ulation per li- brary institution <sup>a</sup>
				w tys.wol. in thous.vol.	na 1 czytelnika w wol. per borrower in vol.	
<b>PODREGION (SUBREGION) KOSZALIŃSKI (dok.)</b>						
<b>Powiat walecki (dok.)</b>						
Gminy miejsko-wiejskie: Urban-rural gminas:						
Człopa .....	4	33,2	213	4,3	34	1266,5
Mirosławiec .....	1	17,0	518	8,0	15,5	5577,0
Tuczno .....	2	23,2	721	13,2	33,4	2526,5
Gmina wiejska: Rural gmina:						
Walcz .....	–	–	–	–	–	–
<b>Miasto na prawach powiatu (City with powiat status)</b>						
Koszalin .....	11	396,6	19266	350,5	18,2	9924,5
<b>PODREGION (SUBREGION) STARGARDZKI .....</b>	<b>110</b>	<b>1646,9</b>	<b>54717</b>	<b>1055,6</b>	<b>–</b>	<b>3441,1</b>
<b>Powiat choszczeński .....</b>	<b>24</b>	<b>251,4</b>	<b>6577</b>	<b>155,4</b>	<b>23,6</b>	<b>2080,4</b>
Gminy miejsko-wiejskie: Urban-rural gminas:						
Choszczno .....	6	103,2	3529	83,3	46,7	3723,3
Drawno .....	2	24,4	924	27,6	29,8	2618,0
Pelczyce .....	6	46,5	843	27,0	62,7	1333,5
Recz .....	2	26,7	587	9,9	22,3	2846,5
Gminy wiejskie: Rural gminas:						
Bierzwnik .....	7	29,9	385	2,7	7,1	689,7
Krzęcin .....	1	20,8	309	4,9	15,9	3831,0
<b>Powiat gryficki .....</b>	<b>14</b>	<b>230,2</b>	<b>11966</b>	<b>143,1</b>	<b>12,0</b>	<b>4405,1</b>
Gminy miejsko-wiejskie: Urban-rural gminas:						
Gryfice .....	6	67,7	7153	65,0	34,0	4002,2
Płoty .....	1	19,3	1376	30,2	21,9	9144,0
Trzebiatów .....	2	71,5	2311	24,7	25,5	8326,5
Gminy wiejskie: Rural gminas:						
Brojce .....	1	16,9	178	12,4	69,8	3829,0
Karnice .....	2	25,8	582	7,3	12,6	2108,0
Rewal .....	2	29,0	366	3,5	9,5	1908,5
<b>Powiat łobeski .....</b>	<b>9</b>	<b>231,6</b>	<b>5973</b>	<b>189,5</b>	<b>31,7</b>	<b>4218,4</b>
Gminy miejsko-wiejskie: Urban-rural gminas:						
Dobra .....	1	32,6	638	10,2	16,0	4482,0
Łobez .....	2	93,3	2274	80,8	73,4	7178,0
Resko .....	1	52,3	1240	50,6	40,8	8229,0
Węgorzyno .....	3	31,5	1426	36,0	50,3	2397,0
Gmina wiejska: Rural gmina:						
Radowo Małe .....	2	22,0	395	12,0	30,4	1854,0

<sup>a</sup> Stan w dniu 31 XII. <sup>b</sup> Bez wypożyczeń międzybibliotecznych.  
<sup>a</sup> As of 31 XII. <sup>b</sup> Excluding interlibrary lending.



TABL. 1 /65/. **BIBLIOTEKI PUBLICZNE (z filiami) W 2013 R. (cd.)**  
**PUBLIC LIBRARIES (with branches) IN 2013 (cont.)**

WYSZCZEGÓLNIENIE SPECIFICATION	Biblioteki Libraries	Księgozbiór <sup>a</sup> w tys. wol. Collection <sup>a</sup> in thous. vol.	Czytelnicy Borrowers	Wypożyczenia <sup>b</sup> Loans <sup>b</sup>		Liczba ludności na 1 bibliotekę <sup>a</sup> Number of popu- lation per library institution <sup>a</sup>
				w tys.wol. in thous.vol.	na 1 czytelnika w wol. per borrower in vol.	
<b>PODREGION (SUBREGION) STARGARDZKI (dok.)</b>						
<b>Powiat myśliborski .....</b>	<b>18</b>	<b>256,3</b>	<b>9743</b>	<b>204,1</b>	<b>20,9</b>	<b>3761,0</b>
Gminy miejsko-wiejskie: <i>Urban-rural gminas:</i>						
Barlinek .....	4	61,1	1788	28,0	30,7	4952,5
Dębno .....	6	98,3	4650	99,6	48,8	3495,8
Myślibórz .....	4	43,1	2584	65,3	51,1	5146,0
Gminy wiejskie: <i>Rural gminas:</i>						
Boleszkowice .....	2	37,1	154	4,3	28,0	1468,5
Nowogródek Pomorski .....	2	16,8	567	6,8	12,1	1696,0
<b>Powiat pyrzycki .....</b>	<b>19</b>	<b>235,0</b>	<b>5217</b>	<b>98,4</b>	<b>18,9</b>	<b>2133,3</b>
Gminy miejsko-wiejskie: <i>Urban-rural gminas:</i>						
Lipiany .....	2	28,0	1124	15,4	23,5	3046,5
Pyrzyce .....	8	108,8	2128	32,9	30,5	2467,6
Gminy wiejskie: <i>Rural gminas:</i>						
Bielice .....	1	18,1	395	12,6	31,9	3136,0
Kozielice .....	2	22,3	459	15,1	32,9	1310,0
Przelewice .....	4	41,6	731	19,4	26,5	1337,8
Warnice .....	2	16,2	380	3,0	8,0	1795,5
<b>Powiat stargardzki .....</b>	<b>26</b>	<b>442,3</b>	<b>15241</b>	<b>265,2</b>	<b>17,4</b>	<b>4643,3</b>
Gmina miejska: <i>Urban gmina:</i>						
Stargard Szczeciński.....	2	125,0	8647	102,6	11,9	34664,0
Gminy miejsko-wiejskie: <i>Urban-rural gminas:</i>						
Chociwel .....	3	33,1	778	18,3	49,4	1987,3
Dobrzany .....	2	42,4	458	6,1	25,8	2532,5
Ińsko .....	1	22,1	511	7,0	13,7	3554,0
Suchań .....	3	61,3	1019	37,5	114,1	1444,3
Gminy wiejskie: <i>Rural gminas:</i>						
Dolice .....	5	52,0	1786	62,5	35,0	1616,2
Kobylanka .....	1	12,9	347	9,1	26,2	4905,0
Marianowo .....	2	22,6	564	6,5	11,5	1605,5
Stara Dąbrowa .....	1	11,4	261	3,1	11,9	3711,0
Stargard Szczeciński .....	6	59,5	870	12,5	14,4	2096,0
<b>PODREGION (SUBREGION)</b>						
<b>M. SZCZECIN .....</b>	<b>35</b>	<b>1815,6</b>	<b>79617</b>	<b>1163,1</b>	<b>14,6</b>	<b>11662,1</b>
<b>Miasto na prawach powiatu (City with powiat status)</b>						
<b>Szczecin .....</b>	<b>35</b>	<b>1815,6</b>	<b>79617</b>	<b>1163,1</b>	<b>14,6</b>	<b>11662,1</b>

<sup>a</sup> Stan w dniu 31 XII. <sup>b</sup> Bez wypożyczeń międzybibliotecznych.

<sup>a</sup> As of 31 XII. <sup>b</sup> Excluding interlibrary lending.

TABL. 1 /65/. **BIBLIOTEKI PUBLICZNE (z filiami) W 2013 R. (dok.)**  
**PUBLIC LIBRARIES (with branches) IN 2013 (cont.)**

WYSZCZEGÓLNIENIE SPECIFICATION	Biblioteki Libraries	Księgozbiór <sup>a</sup> w tys. wol. Collection <sup>a</sup> in thous. vol.	Czytelnicy Borrowers	Wypożyczenia <sup>b</sup> Loans <sup>b</sup>		Liczba ludności na 1 bibliotekę <sup>a</sup> Number of popu- lation per library institution <sup>a</sup>
				w tys.wol. in thous.vol.	na 1 czytelnika w wol. per borrower in vol.	
<b>PODREGION (SUBREGION)</b>						
<b>SZCZECIŃSKI .....</b>	<b>85</b>	<b>1346,5</b>	<b>46936</b>	<b>984,2</b>	<b>-</b>	<b>3881,8</b>
<b>Powiat goleniowski .....</b>	<b>24</b>	<b>318,7</b>	<b>11977</b>	<b>294,3</b>	<b>24,6</b>	<b>3427,9</b>
Gminy miejsko-wiejskie: <i>Urban-rural gminas:</i>						
Goleniów .....	7	65,6	4193	105,8	53,7	5076,1
Maszewo .....	2	26,1	637	13,4	44,1	4358,5
Nowogard .....	9	155,9	5628	146,3	60,1	2772,8
Gminy wiejskie: <i>Rural gminas:</i>						
Osina .....	1	17,4	497	13,9	28,0	3002,0
Przybiernów .....	3	26,3	383	4,9	12,8	1735,3
Stepnica .....	2	27,3	639	10,0	15,6	2428,5
<b>Powiat gryfiński .....</b>	<b>26</b>	<b>389,1</b>	<b>13391</b>	<b>259,2</b>	<b>19,4</b>	<b>3226,2</b>
Gminy miejsko-wiejskie: <i>Urban-rural gminas:</i>						
Cedynia .....	1	12,8	290	10,5	36,1	4405,0
Chojna .....	1	38,4	1542	27,0	17,5	13969,0
Gryfino .....	8	165,5	7023	123,1	36,5	4018,4
Mieszkowice .....	4	37,8	831	22,4	56,2	1853,8
Moryń .....	2	17,6	398	11,5	43,2	2185,0
Trzcirsko-Zdrój .....	3	24,9	842	15,9	39,4	1876,0
Gminy wiejskie: <i>Rural gminas:</i>						
Banie .....	3	30,9	509	21,2	41,6	2157,7
Stare Czarnowo .....	2	25,9	768	10,8	14,0	1937,5
Widuchowa .....	2	35,2	1188	16,9	14,2	2799,0
<b>Powiat kamieński .....</b>	<b>18</b>	<b>306,1</b>	<b>9293</b>	<b>170,0</b>	<b>18,3</b>	<b>2663,7</b>
Gminy miejsko-wiejskie: <i>Urban-rural gminas:</i>						
Dziwnów .....	2	33,2	1248	18,9	27	2012,0
Golczewo .....	2	22,4	670	10,4	24,6	3030,5
Kamień Pomorski .....	3	89,3	2836	45,7	29,3	4834,7
Międzyzdroje .....	1	47,1	2053	30,9	15,1	6596,0
Wolin .....	6	60,2	1714	42,9	53,6	2074,5
Gmina wiejska: <i>Rural gmina:</i>						
Świerzno .....	4	54,0	772	21,1	27,3	1078,8
<b>Powiat policki .....</b>	<b>11</b>	<b>147,7</b>	<b>7517</b>	<b>143,7</b>	<b>19,1</b>	<b>6771,2</b>
Gminy miejsko-wiejskie: <i>Urban-rural gminas:</i>						
Nowe Warpno .....	1	10,4	257	6,3	24,4	1672,0
Police .....	4	87,7	5532	113,0	20,4	10477,8
Gminy wiejskie: <i>Rural gminas:</i>						
Dobra (Szczecińska) .....	4	32,7	1017	10,1	9,9	4825,3
Kołbaskowo .....	2	16,9	711	14,4	20,3	5799,5
<b>Miasto na prawach powiatu (City with powiat status)</b>						
<b>Świnoujście .....</b>	<b>6</b>	<b>184,9</b>	<b>4758</b>	<b>116,9</b>	<b>24,6</b>	<b>6895,2</b>

<sup>a</sup> Stan w dniu 31 XII. <sup>b</sup> Bez wypożyczeń międzybibliotecznych.

<sup>a</sup> As of 31 XII. <sup>b</sup> Excluding interlibrary lending.

TABL. 2 /66/. **Muzea w 2013 r.**  
**MUSEUMS IN 2013**

WYSZCZEGÓLNIENIE SPECIFICATION	Muzea i oddziały muzealne <sup>a</sup> Museums and branches <sup>a</sup>	Muzealia <sup>a</sup> Museum exhibits <sup>a</sup>	Wystawy czasowe Temporary exhibitions		Zwiedzający Visitors	
			własne <sup>b</sup> own <sup>b</sup>	obce <sup>c</sup> exterior <sup>c</sup>	ogółem total	w tym młodzież szkolna <sup>d</sup> of which primary and secondary school students <sup>d</sup>
<b>WOJEWÓDZTWO .....</b> <b>VOIVODSHIP</b>	<b>28</b>	<b>237245</b>	<b>83</b>	<b>70</b>	<b>455982</b>	<b>85677</b>
<b>Podregion (Subregion)</b>						
<b>koszaliński .....</b>	<b>9</b>	<b>82861</b>	<b>38</b>	<b>22</b>	<b>205454</b>	<b>45305</b>
Powiaty: Powiats:						
białogardzki .....	–	–	–	–	–	–
drawski .....	–	–	–	–	–	–
kołobrzeski .....	1	19238	7	1	117865	6692
koszaliński .....	–	–	–	–	–	–
ślawieński .....	1	3604	6	4	46716	26278
szczecinecki .....	1	3509	6	6	6651	3015
świdwiński .....	1	38	–	–	–	–
walecki .....	3	2271	8	3	19794	4162
Miasto na prawach powiatu: City with powiat status:						
Koszalin .....	2	54201	11	8	14428	5158
<b>Podregion (Subregion)</b>						
<b>stargardzki .....</b>	<b>5</b>	<b>36205</b>	<b>14</b>	<b>19</b>	<b>28797</b>	<b>9873</b>
Powiaty: Powiats:						
choszczerński .....	–	–	–	–	–	–
gryficki .....	1	474	2	6	5806	2640
łobeski .....	1	45	–	–	197	97
myśliborski .....	2	29373	9	5	7443	3418
pyrzycki .....	–	–	–	–	–	–
stargardzki .....	1	6313	3	8	15351	3718
<b>Podregion (Subregion)</b>						
<b>m. Szczecin .....</b>	<b>6</b>	<b>105378</b>	<b>23</b>	<b>22</b>	<b>154454</b>	<b>18062</b>
Miasto na prawach powiatu: City with powiat status:						
Szczecin .....	6	105378	23	22	154454	18062
<b>Podregion (Subregion)</b>						
<b>szczeciński .....</b>	<b>8</b>	<b>12801</b>	<b>8</b>	<b>7</b>	<b>67277</b>	<b>12437</b>
Powiaty: Powiats:						
goleniowski .....	–	–	–	–	–	–
gryfiński .....	3	4046	–	–	2854	440
kamieński .....	2	1875	7	6	13652	2517
policki .....	1	3017	–	–	2183	480
Miasto na prawach powiatu: City with powiat status:						
Świnoujście .....	2	3863	1	1	48588	9000

a Stan w dniu 31 XII. b W kraju. c Krajowe i z zagranicy. d Zwiedzająca muzea w zorganizowanych grupach.  
a As of 31 XII. b In Poland. c Domestic and foreign. d Visiting museums in organized groups.

TABL. 3 /67/. **KINA STAŁE W 2013 R.**  
**FIXED CINEMAS IN 2013**

WYSZCZEGÓLNIENIE SPECIFICATION	Kina <sup>a</sup> Cinemas <sup>a</sup>	Miejsca na widowni <sup>a</sup> Seats <sup>a</sup>	Ludność na 1 miejsce <sup>a</sup> Population per seat <sup>a</sup>	Seanse Screenings	Widzowie Audience		
					ogółem total	na 1000 ludności per 1000 population	na 1 seans per screening
<b>WOJEWÓDZTWO ..... VOIVODSHIP</b>	<b>20<sup>b</sup></b>	<b>9827</b>	<b>174,9</b>	<b>47110</b>	<b>1162392</b>	<b>676</b>	<b>25</b>
<b>Podregion (Subregion)</b>							
<b>koszaliński .....</b>	<b>9</b>	<b>3163</b>	<b>190,4</b>	<b>14165</b>	<b>390177</b>	<b>647</b>	<b>28</b>
Powiaty: Powiats:							
białogardzki .....	1	226	216,4	714	20816	425	29
drawski .....	1	221	264,3	540	16922	289	31
kolobrzeczki .....	–	–	–	–	–	–	–
koszaliński .....	–	–	–	–	–	–	–
slawieński .....	2	431	134,2	366	13535	234	37
szczecinecki .....	1	298	265,5	842	28297	357	34
świdwiński .....	1	200	242,9	9	365	7	41
walecki .....	1	414	131,9	843	14160	259	17
Miasto na prawach powiatu: City with powiat status:							
Koszalin .....	2	1373	79,5	10851	296082	2709	27
<b>Podregion (Subregion)</b>							
<b>stargardzki .....</b>	<b>3</b>	<b>1177</b>	<b>321,6</b>	<b>2288</b>	<b>61466</b>	<b>162</b>	<b>27</b>
Powiaty: Powiats:							
choszczeński .....	1	420	118,9	29	657	13	23
gryficki .....	–	–	–	–	–	–	–
łobeski .....	–	–	–	–	–	–	–
myśliborski .....	–	–	–	–	–	–	–
pyrzycki .....	1	283	143,2	202	8195	202	41
stargardzki .....	1	474	254,7	2057	52614	435	26
<b>Podregion (Subregion)</b>							
<b>m. Szczecin .....</b>	<b>5</b>	<b>4908</b>	<b>83,2</b>	<b>28341</b>	<b>665546</b>	<b>1629</b>	<b>23</b>
Miasto na prawach powiatu: City with powiat status:							
Szczecin .....	5	4908	83,2	28341	665546	1629	23
<b>Podregion (Subregion)</b>							
<b>szczeciński .....</b>	<b>3</b>	<b>579</b>	<b>569,9</b>	<b>2316</b>	<b>45203</b>	<b>137</b>	<b>20</b>
Powiaty: Powiats:							
goleniowski .....	1	244	337,2	139	5826	71	42
gryfiński .....	1	139	603,5	870	18885	225	22
kamieński .....	1	196	244,6	1307	20492	427	16
policki .....	–	–	–	–	–	–	–
Miasto na prawach powiatu: City with powiat status:							
Świnoujście .....	–	–	–	–	–	–	–

<sup>a</sup> Stan w dniu 31 XII. <sup>b</sup> W tym 3 minipleksy i 1 multiplex.

<sup>a</sup> As of 31 XII. <sup>b</sup> Of which 3 miniplexes and 1 multiplex.

**Turystyka**  
*Tourism*

TABL. 4 /68/. **BAZA NOCLEGOWA<sup>a</sup> TURYSTYKI W 2013 R.**  
**TOURIST ACCOMMODATION ESTABLISHMENTS<sup>a</sup> IN 2013**

WYSZCZEGÓLNIENIE SPECIFICATION	Obiekty <sup>b</sup> Facilities <sup>b</sup>	Miejsca noclegowe <sup>b</sup> Bed places <sup>b</sup>		Korzystający z noclegów Tourists accommodated		Udzielone noclegi Nights spent (overnight stay)	
		ogółem total	w tym caloroczne of which open all year	ogółem total	w tym turyści zagraniczni of which foreign tourists	ogółem total	w tym turystom zagranicznym of which foreign tourists
<b>WOJEWÓDZTWO . . . .</b> <b>VOIVODSHIP</b>	<b>1293</b>	<b>119886</b>	<b>51948</b>	<b>2090104</b>	<b>501830</b>	<b>11221437</b>	<b>2703072</b>
<b>Podregion (Subregion)</b>							
<b>koszaliński . . . . .</b>	<b>679</b>	<b>60801</b>	<b>24981</b>	<b>925355</b>	<b>183008</b>	<b>6292052</b>	<b>1329557</b>
Powiaty: Powiats:							
białogardzki . . . . .	3	231	231	8436	851	17987	1847
drawski . . . . .	40	2747	739	19515	1869	72821	4275
kołobrzeski . . . . .	265	26185	14395	518966	148065	3857221	1133902
koszaliński . . . . .	194	14816	3672	157329	14381	968532	100813
ślawieński . . . . .	114	13398	3811	114825	7864	1065227	61067
szczecinecki . . . . .	18	834	330	19091	1798	58483	4186
świdwiński . . . . .	13	868	527	13058	902	76428	5357
walecki . . . . .	16	942	600	23638	1851	88242	5616
Miasto na prawach powiatu: City with powiat status:							
Koszalin . . . . .	16	780	676	50497	5427	87111	12494
<b>Podregion (Subregion)</b>							
<b>stargardzki . . . . .</b>	<b>231</b>	<b>20713</b>	<b>7303</b>	<b>241170</b>	<b>27246</b>	<b>1221368</b>	<b>178518</b>
Powiaty: Powiats:							
choszczeński . . . . .	9	430	212	7639	327	17448	953
gryfiński . . . . .	181	18231	5870	171130	19256	1050473	148019
łobeski . . . . .	6	233	91	4376	342	8130	757
myśliborski . . . . .	12	492	350	19709	3007	41807	8994
pyrzycki . . . . .	1	25	25	793	40	1132	72
stargardzki . . . . .	22	1302	755	37523	4274	102378	19723
<b>Podregion (Subregion)</b>							
<b>m. Szczecin . . . . .</b>	<b>49</b>	<b>7000</b>	<b>4902</b>	<b>382784</b>	<b>135650</b>	<b>745614</b>	<b>240274</b>
Miasto na prawach powiatu: City with powiat status:							
Szczecin . . . . .	49	7000	4902	382784	135650	745614	240274
<b>Podregion (Subregion)</b>							
<b>szczeciński . . . . .</b>	<b>334</b>	<b>31372</b>	<b>14762</b>	<b>540795</b>	<b>155926</b>	<b>2962403</b>	<b>954723</b>
Powiaty: Powiats:							
goleniowski . . . . .	12	500	490	34542	845	58872	3611
gryfiński . . . . .	19	947	669	22934	3470	50555	11201
kamieński . . . . .	181	18766	6077	228310	50659	1369084	270470
policki . . . . .	11	1027	671	44523	6898	67338	12032
Miasto na prawach powiatu: City with powiat status:							
Świnoujście . . . . .	111	10132	6855	210486	94054	1416554	657409

<sup>a</sup> Posiadające 10 i więcej miejsc noclegowych. <sup>b</sup> Stan w dniu 31 VII.

<sup>a</sup> Concern establishments possessing 10 and more bed places. <sup>b</sup> As of 31 VII.

**Sport**  
**Sport**

TABL. 5 /69/. **KLUBY SPORTOWE<sup>a</sup> W 2012 R.**  
Stan w dniu 31 XII  
**SPORTS CLUBS<sup>a</sup> IN 2012**  
As of 31 XII

WYSZCZEGÓLNIENIE SPECIFICATION	Jednostki organiza- cyjne Organisa- tional entities	Członkowie Members	Ćwiczący Persons practising sports				Sekcje sportowe Sports sections	Trenerzy Coaches	Instruktorzy sportowi Sports instructors
			ogółem total	męż- czyźni males	kobiety females	w wieku do 18 lat aged up to 18			
<b>WOJEWÓDZTWO .... VOIVODSHIP</b>	<b>709</b>	<b>46147</b>	<b>44164</b>	<b>33516</b>	<b>10648</b>	<b>31872</b>	<b>1091</b>	<b>660</b>	<b>1156</b>
<b>Podregion (Subregion)</b>									
<b>koszaliński .....</b>	<b>305</b>	<b>17658</b>	<b>16396</b>	<b>12260</b>	<b>4136</b>	<b>11916</b>	<b>422</b>	<b>246</b>	<b>413</b>
Powiaty: Powiats:									
białogardzki .....	23	1103	1009	816	193	644	31	10	18
drawski .....	23	1682	1528	1098	430	1208	37	18	36
kolobrzowski .....	39	2322	2195	1589	606	1537	53	24	49
koszaliński .....	34	1605	1529	1250	279	886	41	20	49
ślawieński .....	33	1223	1085	872	213	726	46	16	31
szczecinecki .....	59	3393	3102	2285	817	2342	70	44	67
świdwiński .....	21	1349	1396	1091	305	1153	42	19	35
walecki .....	36	1850	1749	1202	547	1327	50	27	72
Miasto na prawach powiatu: City with powiat status:									
Koszalin .....	37	3131	2803	2057	746	2093	52	68	56
<b>Podregion (Subregion)</b>									
<b>stargardzki .....</b>	<b>174</b>	<b>10237</b>	<b>10080</b>	<b>7854</b>	<b>2226</b>	<b>7146</b>	<b>285</b>	<b>146</b>	<b>276</b>
Powiaty: Powiats:									
choszczeński .....	39	2417	2298	1730	568	1641	77	28	45
gryficki .....	20	1098	1020	819	201	622	26	11	29
łobeski .....	21	1201	1155	838	317	855	42	8	38
myśliborski .....	35	1803	1571	1295	276	1093	52	24	53
pyrzycki .....	13	829	755	608	147	454	21	8	26
stargardzki .....	46	2889	3281	2564	717	2481	67	67	85
<b>Podregion (Subregion)</b>									
<b>m. Szczecin .....</b>	<b>93</b>	<b>9583</b>	<b>9636</b>	<b>7089</b>	<b>2547</b>	<b>7684</b>	<b>163</b>	<b>164</b>	<b>254</b>
Miasto na prawach powiatu: City with powiat status:									
Szczecin .....	93	9583	9636	7089	2547	7684	163	164	254
<b>Podregion (Subregion)</b>									
<b>szczeciński .....</b>	<b>137</b>	<b>8669</b>	<b>8052</b>	<b>6313</b>	<b>1739</b>	<b>5126</b>	<b>221</b>	<b>104</b>	<b>213</b>
Powiaty: Powiats:									
goleniowski .....	37	1992	1769	1344	425	1216	59	17	51
gryfiński .....	37	2474	2272	1867	405	1311	58	35	44
kamieński .....	30	1867	1806	1375	431	1081	44	14	52
policki .....	23	1390	1329	1033	296	882	42	31	40
Miasto na prawach powiatu: City with powiat status:									
Świnoujście .....	10	946	876	694	182	636	18	7	26

<sup>a</sup> Łącznie z uczniowskimi klubami sportowymi UKS i wyznaniowymi klubami sportowymi.

U w a g a: Dane na podstawie badania cyklicznego przeprowadzonego co 2 lata.

<sup>a</sup> Including students sports clubs UKS and religious sports clubs.

S o u r c e: Data on the basis of periodic surveys conducted every two years.

## DZIAŁ X

### LEŚNICTWO

#### Uwagi ogólne

1. Informacje w zakresie leśnictwa dotyczą:

1) **lasów publicznych** stanowiących własność:

a) Skarbu Państwa – zarządzanych oraz użytkowanych czasowo lub wieczysto przez:

- Państwowe Gospodarstwo Leśne Lasy Państwowe (w skrócie „Lasy Państwowe”), nadzorowane przez Ministra Środowiska,
- jednostki ochrony przyrody (parki narodowe),
- jednostki organizacyjne innych ministrów, wojewodów, gmin lub związków komunalnych i Agencję Nieruchomości Rolnych,

b) gmin (w tym gmin mających również status miasta na prawach powiatu);

2) **lasów prywatnych** stanowiących własność:

- a) osób fizycznych,
- b) wspólnot gruntowych będących własnością wszystkich lub części mieszkańców wsi,
- c) spółdzielni produkcji rolniczej,
- d) innych osób prawnych.

2. **Powierzchnia gruntów leśnych** obejmuje powierzchnię lasów oraz gruntów związanych z gospodarką leśną.

Do **powierzchni lasów** zalicza się grunty o zwartej powierzchni co najmniej 0,1 ha:

- pokryte roślinnością leśną (powierzchnia zalesiona),
- przejściowo pozbawione roślinności leśnej (zręby, halizny, płazowizny, plantacje choinek i krzewów oraz poletka łowieckie).

Są to grunty przeznaczone do produkcji leśnej lub wchodzące w skład rezerwatów przyrody, parków narodowych lub wpisane do rejestrów zabytków.

Do **gruntów związanych z gospodarką leśną** zalicza się grunty zajęte pod wykorzystywane dla potrzeb gospodarki leśnej: budynki i budowle, linie podziału przestrzennego lasu, drogi leśne, szkółki leśne, miejsca składowania drewna, itp.

**Zalesienia** polegają na zakładaniu upraw leśnych na gruntach pozostających poprzednio poza uprawą leśną (niezaliczonych do powierzchni lasów).

3. **Wskaźnik lesistości** (lesistość) obliczono jako stosunek procentowy powierzchni lasów do ogólnej powierzchni województwa/powiatu/gminy.

## CHAPTER X

### FORESTRY

#### General notes

1. Information within the scope of forestry concerns:

1) **public forests** owned by:

a) the State Treasury – managed and utilized temporarily or perpetually by:

- State Forests National Forest Holding (abbreviated as "State Forests") supervised by the Minister of Environment,
- nature protection units (national parks),
- organizational units supervised by different ministers, voivods, gminas or municipal associations and the Agricultural Property Agency,

b) gminas (of which gminas which are also cities with powiat status);

2) **private forests** owned by:

- a) natural persons,
- b) land held in common by all or part of the residents of a village,
- c) agricultural production cooperatives,
- d) other legal persons.

2. **Forest land** includes area of forests as well as land connected with silviculture.

**Forest areas** include land with a homogeneous area of at least 0,1 ha:

- covered by forest vegetation (wooded area),
- temporarily devoid of forest vegetation (felling sites, blanks, irregularly stocked open stands, coniferous tree and bush plantations, hunting grounds).

These areas are designated for silviculture production comprising portions of nature reserves and national parks or are registered as nature monuments.

**Land connected with silviculture** includes land used for purposes of forest management: buildings and structures, spatial division lines in forests, forest roads, forest nurseries, wood stockpiling areas, etc.

**Afforestation** consists in establishing woodland crops on land previously outside silviculture (not included in forest area).

3. The **forest cover indicator** (forest cover) was calculated as the percentage ratio of forest area to the total area of the voivodship/powiat/gmina.

TABL. 1 /70/. **POWIERZCHNIA GRUNTÓW LEŚNYCH W 2013 R.**  
Stan w dniu 31 XII  
**FOREST LAND IN 2013**  
As of 31 XII

WYSZCZEGÓLNIENIE SPECIFICATION	Ogółem Grand total	W tym lasy Of which forests	Z ogółem – grunty Of grand total – land					Lesistość w % Forest cover in %
			razem total	publiczne public		własność gmin owned by gmina	prywatne private	
				własność Skarbu Państwa owned by the State Treasury				
				razem total	w tym w zarządzie Lasów Państwowych of which managed by the State Forests			
w ha in ha								
<b>WOJEWÓDZTWO ..... VOIVODSHIP</b>	<b>833994,9</b>	<b>810089,9</b>	<b>815394,6</b>	<b>810922,1</b>	<b>792490,9</b>	<b>4472,5</b>	<b>18600,3</b>	<b>35,4</b>
<b>PODREGION (SUBREGION) KOSZALIŃSKI .....</b>	<b>444488,7</b>	<b>431488,6</b>	<b>432803,7</b>	<b>431641,7</b>	<b>424660,7</b>	<b>1161,9</b>	<b>11685,0</b>	<b>41,5</b>
<b>Powiat białogardzki .....</b>	<b>35686,5</b>	<b>34722,6</b>	<b>34562,8</b>	<b>34324,5</b>	<b>34040,0</b>	<b>238,3</b>	<b>1123,7</b>	<b>41,1</b>
Gmina miejska: <i>Urban gmina:</i>								
Białogard .....	379,8	364,0	359,8	156,1	147,2	203,7	19,9	14,1
Gminy miejsko-wiejskie: <i>Urban-rural gminas:</i>								
Karlino .....	2191,4	2155,4	2071,8	2045,8	1958,2	26,0	119,6	15,3
w tym miasto <i>of which city</i>	163,3	159,0	160,8	142,8	127,0	18,0	2,5	16,9
Tychowo .....	20774,9	20197,6	20353,7	20346,7	20191,2	7,0	421,2	57,6
w tym miasto <i>of which city</i>	12,7	11,7	12,0	8,0	1,0	4,0	0,7	2,9
Gmina wiejska: <i>Rural gmina:</i>								
Białogard .....	12340,4	12005,7	11777,4	11775,8	11743,4	1,6	563,0	36,6
<b>Powiat drawski .....</b>	<b>86117,5</b>	<b>82994,8</b>	<b>83964,0</b>	<b>83762,6</b>	<b>83459,6</b>	<b>201,4</b>	<b>2153,6</b>	<b>47,0</b>
Gminy miejsko-wiejskie: <i>Urban-rural gminas:</i>								
Czaplinek .....	15094,6	14645,2	14549,0	14516,7	14446,8	32,3	545,6	40,1
w tym miasto <i>of which city</i>	65,7	64,4	61,8	61,8	60,9	–	3,8	4,7
Drawsko Pomorskie .....	13522,3	12995,4	13206,7	13129,1	13008,3	77,6	315,6	37,8
w tym miasto <i>of which city</i>	36,7	27,8	32,5	30,6	15,2	1,9	4,2	1,2
Kalisz Pomorski .....	30495,7	29124,9	29899,6	29893,6	29887,5	6,0	596,1	60,6
w tym miasto <i>of which city</i>	118,6	114,6	112,4	109,4	109,4	3,0	6,3	9,6
Złocieniec .....	7572,7	7321,6	7400,7	7337,1	7290,0	63,6	172,0	37,6
w tym miasto <i>of which city</i>	1367,4	1321,8	1314,7	1260,9	1245,8	53,8	52,8	40,9
Gminy wiejskie: <i>Rural gminas:</i>								
Ostrowice .....	4624,1	4509,1	4259,6	4255,0	4199,6	4,6	364,5	30,0
Wierzchowo .....	14808,3	14398,6	14648,4	14631,1	14627,4	17,3	159,8	62,8
<b>Powiat kołobrzeski .....</b>	<b>15821,3</b>	<b>15444,8</b>	<b>15034,5</b>	<b>14951,1</b>	<b>14822,3</b>	<b>83,4</b>	<b>786,8</b>	<b>21,3</b>
Gmina miejska: <i>Urban gmina:</i>								
Kołobrzeg .....	103,4	103,2	44,7	18,7	–	26,0	58,7	4,0
Gmina miejsko-wiejska: <i>Urban-rural gmina:</i>								
Gościno .....	2195,1	2148,1	2118,8	2117,8	2114,4	1,0	76,3	18,5
w tym miasto <i>of which city</i>	8,5	8,5	3,5	3,5	3,5	–	5,0	1,5
Gminy wiejskie: <i>Rural gminas:</i>								
Dygowo .....	2334,4	2277,8	2248,5	2248,5	2247,8	–	85,9	17,7
Kołobrzeg .....	1841,6	1803,4	1707,9	1682,0	1601,3	25,9	133,7	12,5
Rymań .....	5882,3	5736,8	5682,0	5679,5	5677,8	2,5	200,3	39,3
Siemysł .....	1766,7	1731,0	1618,2	1618,2	1618,1	–	148,4	16,1
Ustronie Morskie .....	1697,9	1644,6	1614,3	1586,3	1563,0	28,0	83,5	28,9



TABL. 1 /70/. **POWIERZCHNIA GRUNTÓW LEŚNYCH W 2013 R. (cd.)**  
Stan w dniu 31 XII  
**FOREST LAND IN 2013 (cont.)**  
As of 31 XII

WYSZCZEGÓLNIENIE SPECIFICATION	Ogółem Grand total	W tym lasy Of which forests	Z ogółem – grunty Of grand total – land					Lesistość w % Forest cover in %
			publiczne public		własność gmin owned by gmina	prywatne private		
			własność Skarbu Państwa owned by the State Treasury					
			razem total	razem total	w tym w zarządzie Lasów Państwowych of which managed by the State Forests			
w ha in ha								
<b>PODREGION (SUBREGION) KOSZALIŃSKI (cd.)</b>								
<b>Powiat koszaliński . . . . .</b>	<b>72169,0</b>	<b>70180,6</b>	<b>70193,2</b>	<b>70139,5</b>	<b>69176,4</b>	<b>53,7</b>	<b>1975,8</b>	<b>42,4</b>
Gminy miejsko-wiejskie: <i>Urban-rural gminas:</i>								
Bobolice . . . . .	18404,2	17953,6	17842,2	17836,2	17623,0	6,0	562,0	48,8
w tym miasto of which city	6,2	6,2	2,2	2,2	1,9	–	4,0	1,3
Polanów . . . . .	21651,3	21085,6	20769,6	20755,6	20625,5	14,0	881,8	53,6
w tym miasto of which city	50,6	49,5	46,8	39,8	39,8	7,0	3,8	6,7
Sianów . . . . .	10069,0	9793,0	9852,0	9844,1	9806,2	7,9	217,0	43,2
w tym miasto of which city	585,5	569,8	570,5	568,5	568,5	2,0	15,0	35,9
Gminy wiejskie: <i>Rural gminas:</i>								
Będzino . . . . .	1932,8	1896,5	1790,8	1785,1	1636,1	5,7	142,0	11,4
Biesiekierz . . . . .	2246,7	2193,4	2191,7	2191,7	2186,1	–	55,0	18,8
Manowo . . . . .	12518,3	12078,6	12467,3	12458,9	12425,3	8,4	51,0	64,1
Mielno . . . . .	671,4	653,8	652,4	641,4	349,9	11,0	19,0	10,5
Świeszyno . . . . .	4675,1	4526,0	4627,1	4626,4	4524,3	0,7	48,0	34,1
<b>Powiat sławieński . . . . .</b>	<b>30250,3</b>	<b>29536,1</b>	<b>29364,0</b>	<b>29296,6</b>	<b>28596,1</b>	<b>67,4</b>	<b>886,3</b>	<b>28,3</b>
Gminy miejskie: <i>Urban gminas:</i>								
Darłowo . . . . .	53,3	52,7	46,1	27,7	14,6	18,4	7,2	2,6
Stawno . . . . .	41,8	41,7	37,6	17,5	17,5	20,1	4,2	2,6
Gminy wiejskie: <i>Rural gminas:</i>								
Darłowo . . . . .	6356,0	6189,5	6259,3	6243,2	5967,0	16,1	96,7	23,0
Malechowo . . . . .	7103,7	6955,3	6818,4	6810,3	6740,0	8,1	285,3	30,7
Postomino . . . . .	4924,4	4788,2	4741,4	4740,6	4428,6	0,8	183,0	21,1
Stawno . . . . .	11771,2	11508,7	11461,3	11457,4	11428,4	3,9	309,9	40,5
<b>Powiat szczecinecki . . . . .</b>	<b>81619,2</b>	<b>79255,7</b>	<b>79219,2</b>	<b>79098,6</b>	<b>78075,2</b>	<b>120,7</b>	<b>2400,0</b>	<b>44,9</b>
Gmina miejska: <i>Urban gmina:</i>								
Szczecinek . . . . .	1034,1	1008,9	1021,1	997,1	984,7	24,0	13,0	20,8
Gminy miejsko-wiejskie: <i>Urban-rural gminas:</i>								
Barwice . . . . .	9263,9	9059,5	8961,9	8946,9	8838,2	15,0	302,0	35,0
w tym miasto of which city	55,4	55,2	53,4	45,4	39,6	8,0	2,0	7,3
Biały Bór . . . . .	13846,4	13452,6	13379,4	13367,4	13199,8	12,1	467,0	49,8
w tym miasto of which city	372,6	360,5	371,6	370,3	365,5	1,3	1,0	28,1
Borne Sulinowo . . . . .	29757,2	28725,3	29081,2	29060,5	28849,7	20,7	676,0	59,3
w tym miasto of which city	1240,5	1181,1	1240,5	1240,5	1240,5	–	–	65,1
Gminy wiejskie: <i>Rural gminas:</i>								
Grzmiąca . . . . .	8068,3	7867,6	7837,3	7812,8	7584,4	24,5	231,0	38,4
Szczecinek . . . . .	19649,3	19141,7	18938,3	18913,9	18618,5	24,4	711,0	38,4
<b>Powiat świdwiński . . . . .</b>	<b>39422,8</b>	<b>38432,6</b>	<b>37979,7</b>	<b>37895,5</b>	<b>37304,6</b>	<b>84,2</b>	<b>1443,1</b>	<b>35,2</b>
Gmina miejska: <i>Urban gmina:</i>								
Świdwin . . . . .	208,7	206,7	192,6	177,6	175,7	15,0	16,1	9,2
Gmina miejsko-wiejska: <i>Urban-rural gmina:</i>								
Polczyn-Zdrój . . . . .	13062,6	12754,5	12216,0	12170,0	11967,6	46,0	846,6	37,0
w tym miasto of which city	36,4	36,4	35,0	–	–	35,0	1,4	5,0

TABL. 1 /70/. **POWIERZCHNIA GRUNTÓW LEŚNYCH W 2013 R. (cd.)**  
 Stan w dniu 31 XII  
**FOREST LAND IN 2013 (cont.)**  
 As of 31 XII

WYSZCZEGÓLNIENIE SPECIFICATION	Ogółem Grand total	W tym lasy Of which forests	Z ogółem – grunty Of grand total – land					Lesistość w % Forest cover in %
			razem total	publiczne public		własność gmin owned by gmina	prywatne private	
				własność Skarbu Państwa owned by the State Treasury				
				razem total	w tym w zarządzie Lasów Państwowych of which managed by the State Forests			
w ha in ha								
<b>PODREGION (SUBREGION) KOSZALIŃSKI (dok.)</b>								
<b>Powiat świdwiński (dok.)</b>								
Gminy wiejskie: Rural gminas:								
Brzeżno .....	3080,0	3004,6	2999,2	2992,2	2941,3	7,0	80,8	27,1
Rąbino .....	6765,0	6615,1	6650,9	6647,9	6557,3	3,0	114,1	36,8
Sławoborze .....	9370,0	9086,1	9264,8	9255,2	9152,3	9,6	105,2	48,2
Świdwin .....	6936,5	6765,6	6656,2	6652,6	6510,4	3,6	280,3	27,4
<b>Powiat walecki .....</b>	<b>79847,5</b>	<b>77492,3</b>	<b>78953,9</b>	<b>78747,0</b>	<b>75775,8</b>	<b>207,0</b>	<b>893,6</b>	<b>54,8</b>
Gmina miejska: Urban gmina:								
Walcz .....	684,6	668,4	656,8	620,3	619,9	36,5	27,9	17,5
Gminy miejsko-wiejskie: Urban-rural gminas:								
Człopa .....	25572,0	24808,9	25485,3	25462,4	23417,0	22,9	86,7	71,1
w tym miasto of which city	196,2	189,3	193,3	175,0	175,0	18,3	2,9	30,2
Mirosławiec .....	12876,2	12470,4	12546,2	12533,3	12528,9	12,9	330,0	61,3
w tym miasto of which city	5,9	4,9	3,1	1,0	1,0	2,1	2,8	2,3
Tuczno .....	12485,0	12087,5	12357,0	12238,3	11342,0	118,7	128,0	48,4
w tym miasto of which city	270,6	264,5	262,6	143,9	139,8	118,7	8,1	28,7
Gmina wiejska: Rural gmina:								
Walcz .....	28229,6	27457,2	27908,7	27892,7	27867,9	16,0	321,0	47,8
<b>Miasto na prawach powiatu (City with powiat status)</b>								
Koszalin .....	3554,5	3429,0	3532,4	3426,5	3410,7	105,9	22,2	34,9
<b>PODREGION (SUBREGION) STARGARDZKI .....</b>	<b>202125,5</b>	<b>196781,5</b>	<b>197132,9</b>	<b>196734,9</b>	<b>192246,5</b>	<b>398,0</b>	<b>4992,6</b>	<b>28,8</b>
<b>Powiat choszczeński .....</b>	<b>52442,1</b>	<b>50941,3</b>	<b>51717,7</b>	<b>51668,7</b>	<b>49927,2</b>	<b>49,0</b>	<b>724,4</b>	<b>38,4</b>
Gminy miejsko-wiejskie: Urban-rural gminas:								
Choszczno .....	3879,9	3800,6	3652,5	3616,5	3577,7	36,0	227,4	15,4
w tym miasto of which city	1,0	1,0	1,0	–	–	1,0	–	0,1
Drawno .....	22269,6	21593,2	22200,3	22192,9	20694,1	7,4	69,3	67,3
w tym miasto of which city	9,8	6,6	9,8	6,6	6,6	3,2	0,0	1,3
Pelczyce .....	3883,8	3777,7	3764,6	3761,0	3728,1	3,6	119,2	18,8
w tym miasto of which city	13,6	13,6	13,6	10,0	6,2	3,6	–	1,0
Recz .....	6305,4	6149,9	6217,2	6217,2	6157,8	–	88,2	34,1
w tym miasto of which city	140,6	137,6	140,6	140,6	140,6	–	–	11,1
Gminy wiejskie: Rural gminas:								
Bierzwnik .....	12899,7	12485,4	12788,0	12787,0	12711,0	1,0	111,7	52,2
Krzęcin .....	3203,7	3134,4	3095,1	3094,1	3058,6	1,0	108,6	22,3
<b>Powiat gryficki .....</b>	<b>21337,4</b>	<b>20813,3</b>	<b>20710,1</b>	<b>20660,8</b>	<b>19772,8</b>	<b>49,3</b>	<b>627,3</b>	<b>20,5</b>
Gminy miejsko-wiejskie: Urban-rural gminas:								
Gryfice .....	5724,5	5597,3	5610,3	5605,3	5421,9	5,0	114,2	21,4
w tym miasto of which city	64,5	63,8	61,7	59,7	53,8	2,0	2,8	5,1
Ploty .....	7058,4	6850,8	6829,7	6824,1	6720,2	5,6	228,7	28,6
w tym miasto of which city	20,1	20,1	20,1	19,5	14,8	0,6	–	4,9
Trzebiatów .....	3149,6	3072,1	3042,5	3031,5	2815,7	11,0	107,1	13,6
w tym miasto of which city	27,3	26,6	27,3	27,3	27,3	–	–	2,6

TABL. 1 /70/. **POWIERZCHNIA GRUNTÓW LEŚNYCH W 2013 R. (cd.)**  
Stan w dniu 31 XII  
**FOREST LAND IN 2013 (cont.)**  
As of 31 XII

WYSZCZEGÓLNIENIE SPECIFICATION	Ogółem Grand total	W tym lasy Of which forests	Z ogółem – grunty Of grand total – land				prywatne private	Lesistość w % Forest cover in %
			publiczne public		własność gmin owned by gmina	własność Skarbu Państwa owned by the State Treasury		
			razem total	w tym w zarządzie Lasów Państwowych of which managed by the State Forests				
					razem total			
w ha in ha								
<b>PODREGION (SUBREGION) STARGARDZKI (cd.)</b>								
<b>Powiat gryficki (dok.)</b>								
Gminy wiejskie: Rural gminas:								
Brojce .....	2312,3	2262,2	2249,1	2249,1	2144,5	–	63,2	19,2
Karnice .....	1821,7	1791,4	1727,1	1711,1	1622,9	16,0	94,6	13,5
Rewal .....	1270,9	1239,5	1251,5	1239,8	1047,6	11,7	19,5	30,5
<b>Powiat łobeski .....</b>	<b>34581,4</b>	<b>33657,6</b>	<b>33770,4</b>	<b>33739,8</b>	<b>32674,0</b>	<b>30,6</b>	<b>810,9</b>	<b>31,6</b>
Gminy miejsko-wiejskie:								
Gminy miejsko-wiejskie:								
Dobra .....	1544,4	1528,3	1424,0	1424,0	1151,2	–	120,4	13,2
w tym miasto of which city	9,4	9,3	9,2	9,2	0,1	–	0,3	3,9
Łobez .....	8653,0	8443,6	8490,4	8474,6	8373,3	15,8	162,6	37,1
w tym miasto of which city	190,1	185,9	169,2	160,7	158,8	8,5	20,9	14,5
Resko .....	12987,0	12545,5	12827,6	12820,6	12718,9	7,0	159,4	44,0
w tym miasto of which city	47,5	47,1	44,1	44,1	35,6	–	3,4	10,5
Węgorzyno .....	6607,7	6462,3	6383,2	6376,2	6066,5	7,0	224,5	25,2
w tym miasto of which city	4,2	4,2	0,8	0,8	–	–	3,5	0,6
Gmina wiejska: Rural gmina:								
Radowo Małe .....	4789,4	4677,9	4645,3	4644,5	4364,2	0,8	144,1	25,9
<b>Powiat myśliborski .....</b>	<b>50798,9</b>	<b>49514,4</b>	<b>50188,9</b>	<b>50124,0</b>	<b>50072,8</b>	<b>64,9</b>	<b>610,0</b>	<b>41,9</b>
Gminy miejsko-wiejskie:								
Gminy miejsko-wiejskie:								
Barlinek .....	12949,9	12696,3	12897,7	12859,7	12825,2	38,0	52,2	49,1
w tym miasto of which city	598,6	587,1	594,3	556,3	556,3	38,0	4,3	33,5
Dębno .....	16437,6	15885,5	16365,3	16347,3	16346,2	18,0	72,3	49,9
w tym miasto of which city	589,7	568,5	585,8	567,8	567,8	18,0	3,8	29,1
Myślibórz .....	7595,0	7413,7	7393,6	7384,7	7379,2	8,9	201,4	22,5
w tym miasto of which city	10,7	10,2	10,6	4,2	2,7	6,4	0,1	0,7
Gminy wiejskie: Rural gminas:								
Boleszkowice .....	7016,2	6849,2	6929,2	6929,2	6926,6	–	87,1	52,5
Nowogródek Pomorski. ....	6800,2	6669,7	6603,1	6603,1	6595,6	–	197,1	45,7
<b>Powiat pyrzycki .....</b>	<b>4795,0</b>	<b>4676,3</b>	<b>4487,0</b>	<b>4343,1</b>	<b>4244,7</b>	<b>143,9</b>	<b>308,0</b>	<b>6,4</b>
Gminy miejsko-wiejskie:								
Gminy miejsko-wiejskie:								
Lipiany .....	1527,1	1478,4	1501,1	1488,1	1452,1	13,0	26,0	15,6
w tym miasto of which city	11,2	11,2	10,2	7,2	7,2	3,0	1,0	2,0
Pyrzyce .....	248,2	244,2	200,2	173,2	152,2	27,0	48,0	1,2
w tym miasto of which city	7,1	7,1	0,1	0,1	–	–	7,0	0,2
Gminy wiejskie: Rural gminas:								
Bielice .....	611,8	601,7	589,8	582,9	579,5	6,9	22,0	7,1
Kozielice .....	1159,5	1124,4	1131,5	1127,8	1107,2	3,7	28,0	11,9
Przelewice .....	1182,2	1161,4	1026,2	932,9	915,3	93,3	156,0	7,2
Warnice .....	66,4	66,3	38,4	38,4	38,4	–	28,0	0,8

TABL. 1 /70/. **POWIERZCHNIA GRUNTÓW LEŚNYCH W 2013 R. (cd.)**  
Stan w dniu 31 XII  
**FOREST LAND IN 2013 (cont.)**  
As of 31 XII

WYSZCZEGÓLNIENIE SPECIFICATION	Ogółem Grand total	W tym lasy Of which forests	Z ogółem – grunty Of grand total – land					Lesistość w % Forest cover in %
			razem total	publiczne public		własność gmin owned by gmina	prywatne private	
				własność Skarbu Państwa owned by the State Treasury				
				razem total	w tym w zarządzie Lasów Pań- stwowych of which managed by the State Forests			
w ha in ha								
<b>PODREGION (SUBREGION) STARGARDZKI (dok.)</b>								
<b>Powiat stargardzki .....</b>	<b>38170,8</b>	<b>37178,6</b>	<b>36258,8</b>	<b>36198,4</b>	<b>35555,0</b>	<b>60,3</b>	<b>1912,0</b>	<b>24,5</b>
Gmina miejska: <i>Urban gmina:</i>								
Stargard Szczeciński .....	60,5	59,9	59,5	58,0	49,8	1,5	1,0	1,2
Gminy miejsko-wiejskie: <i>Urban-rural gminas:</i>								
Chociwel .....	5676,3	5540,6	5266,3	5260,0	5111,5	6,3	410,0	34,5
w tym miasto <i>of which city</i>	5,5	5,5	4,5	1,2	0,6	3,3	1,0	1,5
Dobrzany .....	4347,4	4243,2	4058,4	4054,0	4017,3	4,4	289,0	31,5
w tym miasto <i>of which city</i>	9,9	9,8	8,9	7,6	5,5	1,3	1,0	1,8
Irńsko .....	6312,8	6149,9	6132,8	6132,8	6045,1	–	180,0	40,7
w tym miasto <i>of which city</i>	70,7	68,5	69,7	69,7	69,5	–	1,0	9,2
Suchań .....	2280,8	2237,0	2078,8	2072,4	2011,0	6,4	202,0	16,8
w tym miasto <i>of which city</i>	54,6	53,3	53,6	47,9	47,9	5,7	1,0	14,9
Gminy wiejskie: <i>Rural gminas:</i>								
Dolice .....	4897,7	4782,3	4683,7	4669,7	4589,0	14,0	214,0	20,2
Kobylanka .....	7026,2	6790,7	6970,2	6955,2	6951,4	15,0	56,0	55,8
Marianowo .....	2720,0	2656,2	2520,0	2513,0	2494,8	7,0	200,0	26,1
Stara Dąbrowa .....	973,3	956,8	882,3	882,3	775,3	–	91,0	8,5
Stargard Szczeciński .....	3875,9	3761,9	3606,9	3601,2	3509,9	5,7	269,0	11,8
<b>PODREGION (SUBREGION) M. SZCZECIN .....</b>	<b>4999,3</b>	<b>4861,2</b>	<b>4934,7</b>	<b>2379,1</b>	<b>2352,5</b>	<b>2555,6</b>	<b>64,6</b>	<b>16,2</b>
Miasto na prawach powiatu <i>(City with powiat status)</i>								
Szczecin .....	4999,3	4861,2	4934,7	2379,1	2352,5	2555,6	64,6	16,2
<b>PODREGION (SUBREGION) SZCZECIŃSKI .....</b>	<b>182381,4</b>	<b>176958,6</b>	<b>180523,4</b>	<b>180166,5</b>	<b>173231,2</b>	<b>356,9</b>	<b>1858,1</b>	<b>33,1</b>
<b>Powiat goleniowski .....</b>	<b>61140,4</b>	<b>59496,0</b>	<b>60712,4</b>	<b>60606,3</b>	<b>59904,1</b>	<b>106,1</b>	<b>428,0</b>	<b>36,8</b>
Gminy miejsko-wiejskie: <i>Urban-rural gminas:</i>								
Goleniów .....	22012,8	21384,5	21938,3	21897,3	21809,9	41,0	74,5	48,3
w tym miasto <i>of which city</i>	80,9	80,3	80,9	39,9	39,9	41,0	0,0	6,8
Maszewo .....	3629,1	3548,7	3520,4	3505,0	3205,5	15,4	108,7	16,9
w tym miasto <i>of which city</i>	1,0	1,0	1,0	–	–	1,0	–	0,2
Nowogard .....	9114,2	8897,4	8979,3	8971,9	8763,4	7,4	134,9	26,3
w tym miasto <i>of which city</i>	111,4	107,8	91,4	85,1	85,0	6,3	20,0	8,7
Gminy wiejskie: <i>Rural gminas:</i>								
Osina .....	3603,9	3528,7	3562,8	3550,7	3499,4	12,1	41,1	34,7
Przybiernów .....	13143,7	12764,2	13093,3	13063,1	13020,3	30,2	50,4	55,8
Stepnica .....	9636,8	9372,5	9618,4	9618,4	9605,7	–	18,4	32,0
<b>Powiat gryfiński.....</b>	<b>65165,1</b>	<b>63164,5</b>	<b>64419,7</b>	<b>64386,1</b>	<b>63707,4</b>	<b>33,5</b>	<b>745,4</b>	<b>33,8</b>
Gminy miejsko-wiejskie: <i>Urban-rural gminas:</i>								
Cedynia .....	7432,2	7218,7	7397,0	7396,0	7356,2	1,0	35,2	40,0
w tym miasto <i>of which city</i>	1,9	1,9	1,0	–	–	1,0	0,9	1,1
Chojna .....	13041,1	12667,6	12853,0	12847,0	12734,0	6,0	188,1	38,1
w tym miasto <i>of which city</i>	29,1	27,1	25,7	21,7	21,7	4,0	3,4	2,2

TABL. 1 /70/. **POWIERZCHNIA GRUNTÓW LEŚNYCH W 2013 R. (dok.)**  
Stan w dniu 31 XII  
**FOREST LAND IN 2013 (cont.)**  
As of 31 XII

WYSZCZEGÓLNIENIE SPECIFICATION	Ogółem Grand total	W tym lasy Of which forests	Z ogółem – grunty Of grand total – land				Lesistość w % Forest cover in %	
			publiczne public			własność gmin owned by gmina		prywatne private
			własność Skarbu Państwa owned by the State Treasury					
			razem total	razem total	w tym w zarządzie Lasów Państwowych of which managed by the State Forests			
w ha in ha								
<b>PODREGION (SUBREGION) SZCZECIŃSKI (dok.)</b>								
<b>Powiat gryfiński (dok.)</b>								
Gminy miejsko-wiejskie: (dok.) Urban-rural gminas: (cont.)								
Gryfino .....	5355,8	5207,6	5184,2	5176,2	5041,0	8,0	171,5	20,5
w tym miasto of which city	2,8	2,8	–	–	–	–	2,8	0,3
Mieszkowice .....	11486,1	11069,6	11420,4	11420,4	11363,6	–	65,8	46,4
w tym miasto of which city	0,2	0,2	–	–	–	–	0,2	–
Moryń .....	3410,7	3280,9	3371,8	3366,9	3345,3	4,9	38,9	26,3
w tym miasto of which city	6,7	6,7	3,4	0,1	0,1	3,3	3,3	1,2
Trzcińsko-Zdrój .....	5177,9	5032,9	5096,8	5096,8	4998,8	–	81,1	29,5
w tym miasto of which city	–	–	–	–	–	–	–	–
Gminy wiejskie: Rural gminas:								
Banie .....	5607,6	5442,3	5554,0	5553,9	5518,2	0,1	53,6	26,4
Stare Czarnowo .....	6994,3	6797,2	6976,5	6976,0	6858,5	0,5	17,8	44,5
Widuchowa .....	6659,4	6447,8	6565,9	6552,9	6491,8	13,0	93,5	30,8
<b>Powiat kamieński .....</b>	<b>28344,6</b>	<b>27488,1</b>	<b>27849,9</b>	<b>27773,6</b>	<b>22646,7</b>	<b>76,3</b>	<b>494,7</b>	<b>27,4</b>
Gminy miejsko-wiejskie: Urban-rural gminas:								
Dziwnów .....	865,3	847,4	810,3	777,3	546,7	33,0	55,0	22,5
w tym miasto of which city	12,2	12,2	11,0	–	–	11,0	1,2	2,5
Golczewo .....	8517,4	8254,0	8428,3	8422,5	8395,8	5,8	89,1	47,1
w tym miasto of which city	38,6	37,2	35,2	32,9	31,1	2,3	3,4	5,0
Kamień Pomorski .....	2102,2	2055,3	1943,9	1929,1	1859,1	14,8	158,3	9,9
w tym miasto of which city	13,5	13,5	2,5	1,7	–	0,8	11,0	1,3
Międzyzdroje .....	4998,8	4844,7	4998,1	4990,0	409,8	8,1	0,7	42,4
w tym miasto of which city	119,1	114,9	119,1	115,9	72,9	3,2	–	25,5
Wolin .....	7421,7	7165,2	7312,1	7298,8	7186,2	13,3	109,6	21,9
w tym miasto of which city	53,6	53,3	53,6	52,0	52,0	1,6	–	3,7
Gmina wiejska: Rural gmina: Świerzno .....	4439,2	4321,5	4357,2	4355,9	4249,1	1,3	82,0	30,8
<b>Powiat policki .....</b>	<b>23389,7</b>	<b>22642,1</b>	<b>23222,2</b>	<b>23192,9</b>	<b>22975,9</b>	<b>29,3</b>	<b>167,5</b>	<b>34,0</b>
Gminy miejsko-wiejskie: Urban-rural gminas:								
Nowe Warpno .....	7765,1	7534,1	7742,1	7742,1	7696,4	–	23,0	38,1
w tym miasto of which city	602,5	580,9	600,7	600,7	588,5	–	1,8	23,7
Police .....	12473,7	12061,8	12400,5	12380,5	12361,1	20,0	73,2	47,9
w tym miasto of which city	46,3	43,9	46,3	40,3	40,2	6,0	–	1,2
Gminy wiejskie: Rural gminas:								
Dobra (Szczecińska) .....	2479,0	2385,7	2437,1	2427,8	2403,1	9,3	41,9	21,6
Kołbaskowo .....	672,0	660,5	642,5	642,5	515,3	–	29,4	6,3
<b>Miasto na prawach powiatu (City with powiat status)</b>								
<b>Świnoujście .....</b>	<b>4341,7</b>	<b>4167,9</b>	<b>4319,3</b>	<b>4207,6</b>	<b>3997,0</b>	<b>111,7</b>	<b>22,5</b>	<b>21,1</b>

TABL. 2 /71/. **POWIERZCHNIA LASÓW W 2013 R.**  
Stan w dniu 31 XII  
**FOREST AREAS IN 2013**  
As of 31 XII

WYSZCZEGÓLNIENIE SPECIFICATION	Ogółem Grand total	Lasy publiczne <i>Public forests</i>				Lasy prywatne <i>Private forests</i>
		razem total	własność Skarbu Państwa <i>owned by the State Treasury</i>		własność gmin <i>gmina owned</i>	
			razem total	w tym w zarządzie Lasów Państwowych <i>of which managed by the State Forests</i>		
		w ha <i>in ha</i>				
<b>WOJEWÓDZTWO ..... VOIVODSHIP</b>	<b>810089,9</b>	<b>791505,1</b>	<b>787136,9</b>	<b>768999,5</b>	<b>4368,3</b>	<b>18584,8</b>
<b>PODREGION (SUBREGION) KOSZALIŃSKI .....</b>	<b>431488,6</b>	<b>419807,8</b>	<b>418664,5</b>	<b>411797,4</b>	<b>1143,2</b>	<b>11680,9</b>
<b>Powiat białogardzki .....</b>	<b>34722,6</b>	<b>33600,9</b>	<b>33370,5</b>	<b>33086,1</b>	<b>230,4</b>	<b>1121,7</b>
Gmina miejska: <i>Urban gmina:</i>						
Białogard .....	364,0	344,0	148,2	139,3	195,8	19,9
Gminy miejsko-wiejskie: <i>Urban-rural gminas:</i>						
Karlino .....	2155,4	2036,1	2010,1	1922,4	26,0	119,4
w tym miasto <i>of which city</i>	159,0	156,6	138,6	122,7	18,0	2,5
Tychowo .....	20197,6	19777,3	19770,3	19614,8	7,0	420,3
w tym miasto <i>of which city</i>	11,7	11,0	7,0	-	4,0	0,7
Gmina wiejska: <i>Rural gmina:</i>						
Białogard .....	12005,7	11443,6	11442,0	11409,6	1,6	562,1
<b>Powiat drawski .....</b>	<b>82994,8</b>	<b>80841,3</b>	<b>80641,5</b>	<b>80338,5</b>	<b>199,8</b>	<b>2153,6</b>
Gminy miejsko-wiejskie: <i>Urban-rural gminas:</i>						
Czaplinek .....	14645,2	14099,6	14067,3	13997,4	32,3	545,6
w tym miasto <i>of which city</i>	64,4	60,6	60,6	59,6	-	3,8
Drawsko Pomorskie .....	12995,4	12679,8	12602,2	12481,4	77,6	315,6
w tym miasto <i>of which city</i>	27,8	23,7	21,8	6,4	1,9	4,2
Kalisz Pomorski .....	29124,9	28528,8	28522,8	28516,8	6,0	596,1
w tym miasto <i>of which city</i>	114,6	108,3	105,3	105,3	3,0	6,3
Złocieniec .....	7321,6	7149,7	7087,0	7039,9	62,7	172,0
w tym miasto <i>of which city</i>	1321,8	1269,1	1216,1	1201,0	53,0	52,8
Gminy wiejskie: <i>Rural gminas:</i>						
Ostrowice .....	4509,1	4144,6	4140,7	4085,3	3,9	364,5
Wierzchowo .....	14398,6	14238,7	14221,4	14217,7	17,3	159,8
<b>Powiat kołobrzeski .....</b>	<b>15444,8</b>	<b>14658,0</b>	<b>14574,6</b>	<b>14447,3</b>	<b>83,4</b>	<b>786,8</b>
Gmina miejska: <i>Urban gmina:</i>						
Kołobrzeg .....	103,2	44,5	18,5	-	26,0	58,7
Gmina miejsko-wiejska: <i>Urban-rural gmina:</i>						
Gościno .....	2148,1	2071,8	2070,8	2067,4	1,0	76,3
w tym miasto <i>of which city</i>	8,5	3,5	3,5	3,5	-	5,0
Gminy wiejskie: <i>Rural gminas:</i>						
Dygowo .....	2277,8	2191,9	2191,9	2191,2	-	85,9
Kołobrzeg .....	1803,4	1669,7	1643,8	1564,0	25,9	133,7
Rymań .....	5736,8	5536,5	5534,0	5532,2	2,5	200,3
Siemyśl .....	1731,0	1582,6	1582,6	1582,4	-	148,4
Ustronie Morskie .....	1644,6	1561,1	1533,1	1510,2	28,0	83,5
<b>Powiat koszaliński .....</b>	<b>70180,6</b>	<b>68204,9</b>	<b>68151,2</b>	<b>67196,1</b>	<b>53,7</b>	<b>1975,8</b>
Gminy miejsko-wiejskie: <i>Urban-rural gminas:</i>						
Bobolice .....	17953,6	17391,6	17385,6	17172,4	6,0	562,0
w tym miasto <i>of which city</i>	6,2	2,2	2,2	1,9	-	4,0

TABL. 2 /71/. **POWIERZCHNIA LASÓW W 2013 R. (cd.)**

Stan w dniu 31 XII

FOREST AREAS IN 2013 (cont.)

As of 31 XII

WYSZCZEGÓLNIENIE SPECIFICATION	Ogółem Grand total	Lasy publiczne <i>Public forests</i>				Lasy prywatne <i>Private forests</i>
		razem total	własność Skarbu Państwa <i>owned by the State Treasury</i>		własność gmin <i>gmina owned</i>	
			razem total	w tym w zarządzie Lasów Państwowych <i>of which managed by the State Forests</i>		
		w ha	in ha			
<b>PODREGION (SUBREGION) KOSZALIŃSKI (cd.)</b>						
<b>Powiat koszaliński (dok.)</b>						
Gminy miejsko-wiejskie: (dok.) <i>Urban-rural gminas: (cont.)</i>						
Polanów .....	21085,6	20203,9	20189,9	20059,8	14,0	881,8
w tym miasto <i>of which city</i>	49,5	45,8	38,8	38,8	7,0	3,8
Sianów .....	9793,0	9576,0	9568,1	9530,2	7,9	217,0
w tym miasto <i>of which city</i>	569,8	554,8	552,8	552,8	2,0	15,0
Gminy wiejskie: <i>Rural gminas:</i>						
Będzino .....	1896,5	1754,5	1748,8	1600,8	5,7	142,0
Biesiekierz .....	2193,4	2138,4	2138,4	2132,8	–	55,0
Manowo .....	12078,6	12027,6	12019,2	11985,5	8,4	51,0
Mielno .....	653,8	634,8	623,8	339,4	11,0	19,0
Świeszyno .....	4526,0	4478,0	4477,3	4375,2	0,7	48,0
<b>Powiat sławieński .....</b>	<b>29536,1</b>	<b>28649,8</b>	<b>28582,4</b>	<b>27897,7</b>	<b>67,4</b>	<b>886,3</b>
Gminy miejskie: <i>Urban gminas:</i>						
Darłowo .....	52,7	45,5	27,1	14,6	18,4	7,2
Sławno .....	41,7	37,5	17,4	17,4	20,1	4,2
Gminy wiejskie: <i>Rural gminas:</i>						
Darłowo .....	6189,5	6092,8	6076,7	5810,6	16,1	96,7
Malechowo .....	6955,3	6670,0	6661,9	6591,6	8,1	285,3
Postomino .....	4788,2	4605,2	4604,4	4297,6	0,8	183,0
Sławno .....	11508,7	11198,8	11194,9	11165,9	3,9	309,9
<b>Powiat szczecinecki .....</b>	<b>79255,7</b>	<b>76855,7</b>	<b>76735,1</b>	<b>75711,7</b>	<b>120,7</b>	<b>2400,0</b>
Gmina miejska: <i>Urban gmina:</i>						
Szczecinek .....	1008,9	995,9	971,9	959,6	24,0	13,0
Gminy miejsko-wiejskie: <i>Urban-rural gminas:</i>						
Barwice .....	9059,5	8757,5	8742,5	8633,8	15,0	302,0
w tym miasto <i>of which city</i>	55,2	53,2	45,2	39,4	8,0	2,0
Biały Bór .....	13452,6	12985,6	12973,6	12806,0	12,1	467,0
w tym miasto <i>of which city</i>	360,5	359,5	358,2	353,5	1,3	1,0
Borne Sulinowo .....	28725,3	28049,3	28028,6	27817,8	20,7	676,0
w tym miasto <i>of which city</i>	1181,1	1181,1	1181,1	1181,1	–	–
Gminy wiejskie: <i>Rural gminas:</i>						
Grzmiąca .....	7867,6	7636,6	7612,1	7383,8	24,5	231,0
Szczecinek .....	19141,7	18430,7	18406,3	18110,9	24,4	711,0
<b>Powiat świdwiński .....</b>	<b>38432,6</b>	<b>36989,5</b>	<b>36905,3</b>	<b>36314,4</b>	<b>84,2</b>	<b>1443,1</b>
Gmina miejska: <i>Urban gmina:</i>						
Świdwin .....	206,7	190,6	175,6	173,7	15,0	16,1
Gmina miejsko-wiejska: <i>Urban-rural gmina:</i>						
Połczyn-Zdrój .....	12754,5	11907,9	11861,9	11659,4	46,0	846,6
w tym miasto <i>of which city</i>	36,4	35,0	–	–	35,0	1,4

TABL. 2 /71/. POWIERZCHNIA LASÓW W 2013 R. (cd.)

Stan w dniu 31 XII  
FOREST AREAS IN 2013 (cont.)  
As of 31 XII

WYSZCZEGÓLNIENIE SPECIFICATION	Ogółem Grand total	Lasy publiczne Public forests				Lasy prywatne Private forests
		razem total	własność Skarbu Państwa owned by the State Treasury		własność gmin gmina owned	
			razem total	w tym w zarządzie Lasów Państwowych of which managed by the State Forests		
		w ha	in ha			
<b>PODREGION (SUBREGION) KOSZALIŃSKI (dok.)</b>						
<b>Powiat świdwiński (dok.)</b>						
Gminy wiejskie: Rural gminas:						
Brzeżno .....	3004,6	2923,8	2916,8	2865,9	7,0	80,8
Rąbino .....	6615,1	6501,0	6498,0	6407,4	3,0	114,1
Stawoborze .....	9086,1	8980,9	8971,3	8868,5	9,6	105,2
Świdwin .....	6765,6	6485,3	6481,7	6339,6	3,6	280,3
<b>Powiat walecki .....</b>	<b>77492,3</b>	<b>76600,8</b>	<b>76394,0</b>	<b>73511,3</b>	<b>206,9</b>	<b>891,5</b>
Gmina miejska: Urban gmina:						
Walcz .....	668,4	640,5	604,1	603,7	36,5	27,9
Gminy miejsko-wiejskie: Urban-rural gminas:						
Człopa .....	24808,9	24722,2	24699,4	22711,5	22,8	86,7
w tym miasto of which city	189,3	186,5	168,3	168,3	18,2	2,9
Mirosławiec .....	12470,4	12140,4	12127,5	12123,1	12,9	330,0
w tym miasto of which city	4,9	2,1	–	–	2,1	2,8
Tuczno .....	12087,5	11961,4	11842,7	10977,4	118,7	126,1
w tym miasto of which city	264,5	257,5	138,8	137,8	118,7	7,0
Gmina wiejska: Rural gmina:						
Walcz .....	27457,2	27136,4	27120,4	27095,7	16,0	320,8
<b>Miasto na prawach powiatu (City with powiat status)</b>						
<b>Koszalin .....</b>	<b>3429,0</b>	<b>3406,8</b>	<b>3310,0</b>	<b>3294,2</b>	<b>96,8</b>	<b>22,2</b>
<b>PODREGION (SUBREGION) STARGARDZKI .....</b>	<b>196781,5</b>	<b>191788,9</b>	<b>191391,1</b>	<b>186942,0</b>	<b>397,8</b>	<b>4992,6</b>
<b>Powiat choszczeński .....</b>	<b>50941,3</b>	<b>50216,9</b>	<b>50167,9</b>	<b>48461,7</b>	<b>49,0</b>	<b>724,4</b>
Gminy miejsko-wiejskie: Urban-rural gminas:						
Choszczno .....	3800,6	3573,3	3537,3	3498,5	36,0	227,4
w tym miasto of which city	1,0	1,0	–	–	1,0	–
Drawno .....	21593,2	21523,9	21516,5	20050,9	7,4	69,3
w tym miasto of which city	6,6	6,6	3,4	3,4	3,2	–
Pelczyce .....	3777,7	3658,4	3654,8	3622,0	3,6	119,2
w tym miasto of which city	13,6	13,6	10,0	6,2	3,6	–
Recz .....	6149,9	6061,8	6061,8	6002,3	–	88,2
w tym miasto of which city	137,6	137,6	137,6	137,6	–	–
Gminy wiejskie: Rural gminas:						
Bierzwnik .....	12485,4	12373,8	12372,8	12298,8	1,0	111,7
Krzęcin .....	3134,4	3025,9	3024,9	2989,3	1,0	108,6
<b>Powiat gryficki .....</b>	<b>20813,3</b>	<b>20186,0</b>	<b>20136,7</b>	<b>19252,8</b>	<b>49,3</b>	<b>627,3</b>
Gminy miejsko-wiejskie: Urban-rural gminas:						
Gryfice .....	5597,3	5483,1	5478,1	5294,7	5,0	114,2
w tym miasto of which city	63,8	61,0	59,0	53,2	2,0	2,8
Ploty .....	6850,8	6622,0	6616,4	6512,6	5,6	228,7
w tym miasto of which city	20,1	20,1	19,5	14,8	0,6	–
Trzebiatów .....	3072,1	2965,1	2954,1	2741,3	11,0	107,1
w tym miasto of which city	26,6	26,6	26,6	26,6	–	–



TABL. 2 /71/. POWIERZCHNIA LASÓW W 2013 R. (cd.)

Stan w dniu 31 XII

FOREST AREAS IN 2013 (cont.)

As of 31 XII

WYSZCZEGÓLNIENIE SPECIFICATION	Ogółem Grand total	Lasy publiczne Public forests				Lasy prywatne Private forests
		razem total	własność Skarbu Państwa owned by the State Treasury		własność gmin gmina owned	
			razem total	w tym w zarządzie Lasów Państwowych of which managed by the State Forests		
		w ha	in ha			
<b>PODREGION (SUBREGION) STARGARDZKI (cd.)</b>						
<b>Powiat gryficki (dok.)</b>						
Gminy wiejskie: <i>Rural gminas:</i>						
Brojce .....	2262,2	2199,0	2199,0	2094,4	–	63,2
Karnice .....	1791,4	1696,7	1680,7	1592,5	16,0	94,6
Rewal .....	1239,5	1220,0	1208,3	1017,2	11,7	19,5
<b>Powiat łobeski .....</b>	<b>33657,6</b>	<b>32846,7</b>	<b>32816,1</b>	<b>31750,3</b>	<b>30,6</b>	<b>810,9</b>
Gminy miejsko-wiejskie: <i>Urban-rural gminas:</i>						
Dobra .....	1528,3	1407,9	1407,9	1135,1	–	120,4
w tym miasto <i>of which city</i>	9,3	9,1	9,1	–	–	0,3
Łobez .....	8443,6	8281,0	8265,2	8164,0	15,8	162,6
w tym miasto <i>of which city</i>	185,9	165,0	156,5	154,6	8,5	20,9
Resko .....	12545,5	12386,1	12379,1	12277,4	7,0	159,4
w tym miasto <i>of which city</i>	47,1	43,7	43,7	35,2	–	3,4
Węgorzyno .....	6462,3	6237,9	6230,9	5921,1	7,0	224,5
w tym miasto <i>of which city</i>	4,2	0,8	0,8	–	–	3,5
Gmina wiejska: <i>Rural gmina:</i>						
Radowo Małe .....	4677,9	4533,8	4533,0	4252,7	0,8	144,1
<b>Powiat myśliborski .....</b>	<b>49514,4</b>	<b>48904,4</b>	<b>48839,7</b>	<b>48788,5</b>	<b>64,7</b>	<b>610,0</b>
Gminy miejsko-wiejskie: <i>Urban-rural gminas:</i>						
Barlinek .....	12696,3	12644,1	12606,3	12571,8	37,8	52,2
w tym miasto <i>of which city</i>	587,1	582,7	544,9	544,9	37,8	4,3
Dębno .....	15885,5	15813,2	15795,2	15794,1	18,0	72,3
w tym miasto <i>of which city</i>	568,5	564,7	546,7	546,7	18,0	3,8
Myślibórz .....	7413,7	7212,4	7203,5	7198,0	8,9	201,4
w tym miasto <i>of which city</i>	10,2	10,1	3,7	2,3	6,4	0,1
Gminy wiejskie: <i>Rural gminas:</i>						
Boleszkowice .....	6849,2	6762,1	6762,1	6759,6	–	87,1
Nowogródek Pomorski .....	6669,7	6472,6	6472,6	6465,0	–	197,1
<b>Powiat pyrzycki .....</b>	<b>4676,3</b>	<b>4368,3</b>	<b>4224,4</b>	<b>4126,0</b>	<b>143,9</b>	<b>308,0</b>
Gminy miejsko-wiejskie: <i>Urban-rural gminas:</i>						
Lipiany .....	1478,4	1452,4	1439,4	1403,5	13,0	26,0
w tym miasto <i>of which city</i>	11,2	10,2	7,2	7,2	3,0	1,0
Pyrzyce .....	244,2	196,2	169,2	148,2	27,0	48,0
w tym miasto <i>of which city</i>	7,1	0,1	0,1	–	–	7,0
Gminy wiejskie: <i>Rural gminas:</i>						
Bielice .....	601,7	579,7	572,8	569,4	6,9	22,0
Kozielice .....	1124,4	1096,4	1092,7	1072,1	3,7	28,0
Przelewice .....	1161,4	1005,4	912,1	894,5	93,3	156,0
Warnice .....	66,3	38,3	38,3	38,3	–	28,0
<b>Powiat stargardzki .....</b>	<b>37178,6</b>	<b>35266,6</b>	<b>35206,2</b>	<b>34562,8</b>	<b>60,3</b>	<b>1912,0</b>
Gmina miejska: <i>Urban gmina:</i>						
Stargard Szczeciński .....	59,9	58,9	57,4	49,3	1,5	1,0

TABL. 2 /71/. **POWIERZCHNIA LASÓW W 2013 R. (cd.)**

Stan w dniu 31 XII

FOREST AREAS IN 2013 (cont.)

As of 31 XII

WYSZCZEGÓLNIENIE SPECIFICATION	Ogółem Grand total	Lasy publiczne Public forests				Lasy prywatne Private forests
		razem total	własność Skarbu Państwa owned by the State Treasury		własność gmina owned	
			razem total	w tym w zarządzie Lasów Państwowych of which managed by the State Forests		
		w ha	in ha			
<b>PODREGION (SUBREGION) STARGARDZKI (dok.)</b>						
<b>Powiat stargardzki (dok.)</b>						
Gminy miejsko-wiejskie: Urban-rural gminas:						
Chociwel .....	5540,6	5130,6	5124,3	4975,8	6,3	410,0
w tym miasto of which city	5,5	4,5	1,2	0,5	3,3	1,0
Dobrzany .....	4243,2	3954,2	3949,7	3913,0	4,4	289,0
w tym miasto of which city	9,8	8,8	7,5	5,4	1,3	1,0
Ińsko .....	6149,9	5969,9	5969,9	5882,2	–	180,0
w tym miasto of which city	68,5	67,5	67,5	67,3	–	1,0
Suchań .....	2237,0	2035,0	2028,6	1967,2	6,4	202,0
w tym miasto of which city	53,3	52,3	46,6	46,6	5,7	1,0
Gminy wiejskie: Rural gminas:						
Dolice .....	4782,3	4568,3	4554,3	4473,6	14,0	214,0
Kobylanka .....	6790,7	6734,7	6719,7	6715,8	15,0	56,0
Marianowo .....	2656,2	2456,2	2449,2	2431,0	7,0	200,0
Stara Dąbrowa .....	956,8	865,8	865,8	758,9	–	91,0
Stargard Szczeciński .....	3761,9	3492,9	3487,2	3396,0	5,7	269,0
<b>PODREGION (SUBREGION) M. SZCZECIN .....</b>	<b>4861,2</b>	<b>4796,6</b>	<b>2324,3</b>	<b>2297,7</b>	<b>2472,3</b>	<b>64,6</b>
<b>Miasto na prawach powiatu (City with powiat status) Szczecin .....</b>	<b>4861,2</b>	<b>4796,6</b>	<b>2324,3</b>	<b>2297,7</b>	<b>2472,3</b>	<b>64,6</b>
<b>PODREGION (SUBREGION) SZCZECIŃSKI .....</b>	<b>176958,6</b>	<b>175111,9</b>	<b>174757,0</b>	<b>167962,3</b>	<b>354,9</b>	<b>1846,7</b>
<b>Powiat goleniowski .....</b>	<b>59496,0</b>	<b>59068,0</b>	<b>58961,9</b>	<b>58259,7</b>	<b>106,1</b>	<b>428,0</b>
Gminy miejsko-wiejskie: Urban-rural gminas:						
Goleniów .....	21384,5	21310,0	21269,0	21181,5	41,0	74,5
w tym miasto of which city	80,3	80,3	39,3	39,3	41,0	–
Maszewo .....	3548,7	3440,0	3424,6	3125,1	15,4	108,7
w tym miasto of which city	1,0	1,0	–	–	1,0	–
Nowogard .....	8897,4	8762,5	8755,1	8546,6	7,4	134,9
w tym miasto of which city	107,8	87,8	81,5	81,5	6,3	20,0
Gminy wiejskie: Rural gminas:						
Osina .....	3528,7	3487,6	3475,5	3424,2	12,1	41,1
Przybiernów .....	12764,2	12713,8	12683,6	12640,9	30,2	50,4
Stepnica .....	9372,5	9354,1	9354,1	9341,4	–	18,4
<b>Powiat gryfiński .....</b>	<b>63164,5</b>	<b>62419,1</b>	<b>62385,6</b>	<b>61706,9</b>	<b>33,5</b>	<b>745,4</b>
Gminy miejsko-wiejskie: Urban-rural gminas:						
Cedynia .....	7218,7	7183,5	7182,5	7142,7	1,0	35,2
w tym miasto of which city	1,9	1,0	–	–	1,0	0,9
Chojna .....	12667,6	12479,6	12473,6	12360,5	6,0	188,1
w tym miasto of which city	27,1	23,7	19,7	19,7	4,0	3,4
Gryfino .....	5207,6	5036,1	5028,1	4892,8	8,0	171,5
w tym miasto of which city	2,8	–	–	–	–	2,8

TABL. 2 /71/. POWIERZCHNIA LASÓW W 2013 R. (dok.)

Stan w dniu 31 XII

FOREST AREAS IN 2013 (cont.)

As of 31 XII

WYSZCZEGÓLNIENIE SPECIFICATION	Ogółem Grand total	Lasy publiczne Public forests			Lasy prywatne Private forests
		razem total	własność Skarbu Państwa owned by the State Treasury		
			razem total	w tym w zarządzie Lasów Państwowych of which managed by the State Forests	
		w ha	in ha		
<b>PODREGION (SUBREGION) SZCZECIŃSKI (dok.)</b>					
<b>Powiat gryfiński (dok.)</b>					
Gminy miejsko-wiejskie: (dok.) Urban-rural gminas: (cont.)					
Mieszkowice .....	11069,6	11003,9	11003,9	10947,1	65,8
w tym miasto of which city	0,2	-	-	-	0,2
Moryń .....	3280,9	3242,0	3237,1	3215,5	38,9
w tym miasto of which city	6,7	3,4	0,1	0,1	3,3
Trzczińsko-Zdrój .....	5032,9	4951,8	4951,8	4853,8	81,1
w tym miasto of which city	-	-	-	-	-
Gminy wiejskie: Rural gminas:					
Banie .....	5442,3	5388,7	5388,6	5352,8	53,6
Stare Czarnowo .....	6797,2	6779,5	6779,0	6661,5	17,8
Widuchowa .....	6447,8	6354,2	6341,2	6280,2	93,5
<b>Powiat kamieński .....</b>	<b>27488,1</b>	<b>26993,4</b>	<b>26917,1</b>	<b>21925,2</b>	<b>76,3</b>
Gminy miejsko-wiejskie: Urban-rural gminas:					
Dziwnów .....	847,4	792,4	759,4	530,8	55,0
w tym miasto of which city	12,2	11,0	-	-	1,2
Golczewo .....	8254,0	8164,9	8159,1	8132,5	89,1
w tym miasto of which city	37,2	33,8	31,5	29,8	3,4
Kamień Pomorski .....	2055,3	1897,0	1882,2	1812,2	158,3
w tym miasto of which city	13,5	2,5	1,7	-	11,0
Międzyzdroje .....	4844,7	4844,0	4835,9	388,7	0,7
w tym miasto of which city	114,9	114,9	111,8	68,8	-
Wolin .....	7165,2	7055,6	7042,3	6929,7	109,6
w tym miasto of which city	53,3	53,3	51,7	51,7	-
Gmina wiejska: Rural gmina:					
Świeržno .....	4321,5	4239,5	4238,2	4131,4	82,0
<b>Powiat policki .....</b>	<b>22642,1</b>	<b>22486,0</b>	<b>22456,7</b>	<b>22240,3</b>	<b>29,3</b>
Gminy miejsko-wiejskie: Urban-rural gminas:					
Nowe Warpno .....	7534,1	7511,2	7511,2	7466,0	23,0
w tym miasto of which city	580,9	579,1	579,1	566,9	1,8
Police .....	12061,8	11988,6	11968,6	11949,3	73,2
w tym miasto of which city	43,9	43,9	37,9	37,8	-
Gminy wiejskie: Rural gminas:					
Dobra (Szczecińska) .....	2385,7	2355,2	2345,9	2321,2	30,5
Kołbaskowo .....	660,5	631,1	631,1	503,8	29,4
<b>Miasto na prawach powiatu (City with powiat status)</b>					
Świnoujście .....	<b>4167,9</b>	<b>4145,4</b>	<b>4035,7</b>	<b>3830,2</b>	<b>22,5</b>

TABL. 3 /72/. **GRUNTY NIELEŚNE ZALESIONE I PRZEZNACZONE DO ZALESIENIA W 2013 R.**  
**NON-FOREST LAND AFFORESTED AND DESIGNATED FOR AFFORESTATION**  
**IN 2013**

WYSZCZEGÓLNIENIE SPECIFICATION	Zalesienia gruntów nieleśnych <sup>a</sup> Afforestations non-forest land <sup>a</sup>				Powierzchnia gruntów nieleśnych przeznaczonych do zalesienia (stan w dniu 31 XII) Non-forest land designated for afforestation (as of 31 XII)	
	ogółem grand total	publiczne <i>public</i>		prywatne private	razem total	w tym w zarządzie Lasów Państwowych of which managed by the State Forests
		razem total	w tym w zarządzie Lasów Państwowych of which managed by the State Forests			
w ha in ha						
<b>WOJEWÓDZTWO .....</b>	<b>193,6</b>	<b>89,1</b>	<b>89,1</b>	<b>104,5</b>	<b>1613,1</b>	<b>1613,1</b>
<b>VOIVODSHIP</b>						
<b>PODREGION (SUBREGION)</b>						
<b>KOSZALIŃSKI .....</b>	<b>121,6</b>	<b>40,5</b>	<b>40,5</b>	<b>81,1</b>	<b>1110,3</b>	<b>1110,3</b>
<b>Powiat białogardzki .....</b>	<b>54,8</b>	<b>-</b>	<b>-</b>	<b>54,8</b>	<b>62,0</b>	<b>62,0</b>
Gmina miejska: <i>Urban gmina:</i>						
Białogard .....	-	-	-	-	15,9	15,9
Gminy miejsko-wiejskie:						
<i>Urban-rural gminas:</i>						
Karlıno .....	-	-	-	-	4,8	4,8
w tym miasto <i>of which city</i>	-	-	-	-	-	-
Tychowo .....	54,8	-	-	54,8	28,2	28,2
w tym miasto <i>of which city</i>	-	-	-	-	-	-
Gmina wiejska: <i>Rural gmina:</i>						
Białogard .....	-	-	-	-	13,2	13,2
<b>Powiat drawski .....</b>	<b>27,7</b>	<b>27,7</b>	<b>27,7</b>	<b>-</b>	<b>467,0</b>	<b>467,0</b>
Gminy miejsko-wiejskie:						
<i>Urban-rural gminas:</i>						
Czaplinek .....	-	-	-	-	8,8	8,8
w tym miasto <i>of which city</i>	-	-	-	-	-	-
Drawsko Pomorskie .....	13,3	13,3	13,3	-	133,4	133,4
w tym miasto <i>of which city</i>	-	-	-	-	-	-
Kalisz Pomorski .....	14,4	14,4	14,4	-	319,8	319,8
w tym miasto <i>of which city</i>	-	-	-	-	-	-
Złoceniec .....	-	-	-	-	4,0	4,0
w tym miasto <i>of which city</i>	-	-	-	-	0,4	0,4
Gminy wiejskie: <i>Rural gminas:</i>						
Ostrowice .....	-	-	-	-	-	-
Wierzchowo .....	-	-	-	-	1,0	1,0
<b>Powiat kołobrzeski .....</b>	<b>-</b>	<b>-</b>	<b>-</b>	<b>-</b>	<b>4,1</b>	<b>4,1</b>
Gmina miejska: <i>Urban gmina:</i>						
Kołobrzeg .....	-	-	-	-	-	-
Gmina miejsko-wiejska:						
<i>Urban-rural gmina:</i>						
Gościno .....	-	-	-	-	-	-
w tym miasto <i>of which city</i>	-	-	-	-	-	-
Gminy wiejskie: <i>Rural gminas:</i>						
Dygowo .....	-	-	-	-	-	-
Kołobrzeg .....	-	-	-	-	-	-
Rymań .....	-	-	-	-	3,9	3,9
Siemysł .....	-	-	-	-	-	-
Ustronie Morskie .....	-	-	-	-	0,3	0,3
<b>Powiat koszaliński .....</b>	<b>26,3</b>	<b>-</b>	<b>-</b>	<b>26,3</b>	<b>241,3</b>	<b>241,3</b>
Gminy miejsko-wiejskie:						
<i>Urban-rural gminas:</i>						
Bobolice .....	22,6	-	-	22,6	217,9	217,9
w tym miasto <i>of which city</i>	-	-	-	-	-	-
Polanów .....	3,8	-	-	3,8	2,0	2,0
w tym miasto <i>of which city</i>	-	-	-	-	-	-
Sianów .....	-	-	-	-	0,3	0,3
w tym miasto <i>of which city</i>	-	-	-	-	-	-

<sup>a</sup> Użytków rolnych i nieużytków przeznaczonych do zalesienia w planie zagospodarowania przestrzennego.

<sup>a</sup> Agricultural land and wasteland designated for afforestation in land development plan.

TABL. 3 /72/. **GRUNTY NIELEŚNE ZALESIONE I PRZEZNACZONE DO ZALESIENIA W 2013 R.**  
(**cd.**)  
**NON-FOREST LAND AFFORESTED AND DESIGNATED FOR AFFORESTATION**  
**IN 2013 (cont.)**

WYSZCZEGÓLNIENIE SPECIFICATION	Zalesienia gruntów nieleśnych <sup>a</sup> Afforestations non-forest land <sup>a</sup>				Powierzchnia gruntów nieleśnych przeznaczonych do zalesienia (stan w dniu 31 XII) Non-forest land designated for afforestation (as of 31 XII)	
	ogółem grand total	publiczne public		prywatne private	razem total	w tym w zarządzie Lasów Państwowych of which managed by the State Forests
		razem total	w tym w zarządzie Lasów Państwowych of which managed by the State Forests			
w ha in ha						
<b>PODREGION (SUBREGION)</b>						
<b>KOSZALIŃSKI (cd.)</b>						
<b>Powiat koszaliński (dok.)</b>						
Gminy wiejskie: <i>Rural gminas:</i>						
Będzino .....	–	–	–	–	0,5	0,5
Biesiekierz .....	–	–	–	–	–	–
Manowo .....	–	–	–	–	0,6	0,6
Mielno .....	–	–	–	–	–	–
Świeszyno .....	–	–	–	–	20,0	20,0
<b>Powiat sławieński .....</b>	<b>–</b>	<b>–</b>	<b>–</b>	<b>–</b>	<b>93,5</b>	<b>93,5</b>
Gminy miejskie: <i>Urban gminas:</i>						
Darłowo .....	–	–	–	–	–	–
Sławno .....	–	–	–	–	–	–
Gminy wiejskie: <i>Rural gminas:</i>						
Darłowo .....	–	–	–	–	29,1	29,1
Malechowo .....	–	–	–	–	11,7	11,7
Postomino .....	–	–	–	–	9,3	9,3
Sławno .....	–	–	–	–	43,4	43,4
<b>Powiat szczecinecki .....</b>	<b>12,1</b>	<b>12,1</b>	<b>12,1</b>	<b>–</b>	<b>100,0</b>	<b>100,0</b>
Gmina miejska: <i>Urban gmina:</i>						
Szczecinek .....	–	–	–	–	–	–
Gminy miejsko-wiejskie: <i>Urban-rural gminas:</i>						
Barwice .....	–	–	–	–	4,5	4,5
w tym miasto <i>of which city</i>	–	–	–	–	–	–
Biały Bór .....	6,9	6,9	6,9	–	2,5	2,5
w tym miasto <i>of which city</i>	–	–	–	–	–	–
Borne Sulinowo .....	5,2	5,2	5,2	–	26,4	26,4
w tym miasto <i>of which city</i>	–	–	–	–	–	–
Gminy wiejskie: <i>Rural gminas:</i>						
Grzmiąca .....	–	–	–	–	56,6	56,6
Szczecinek .....	–	–	–	–	9,9	9,9
<b>Powiat świdwiński .....</b>	<b>–</b>	<b>–</b>	<b>–</b>	<b>–</b>	<b>111,1</b>	<b>111,1</b>
Gmina miejska: <i>Urban gmina:</i>						
Świdwin .....	–	–	–	–	25,3	25,3
Gmina miejsko-wiejska: <i>Urban-rural gmina:</i>						
Połczyn-Zdrój .....	–	–	–	–	25,9	25,9
w tym miasto <i>of which city</i>	–	–	–	–	–	–
Gminy wiejskie: <i>Rural gminas:</i>						
Brzeżno .....	–	–	–	–	27,3	27,3
Rąbino .....	–	–	–	–	16,2	16,2
Sławoborze .....	–	–	–	–	15,9	15,9
Świdwin .....	–	–	–	–	0,5	0,5
<b>Powiat walecki .....</b>	<b>0,3</b>	<b>0,3</b>	<b>0,3</b>	<b>–</b>	<b>31,3</b>	<b>31,3</b>
Gmina miejska: <i>Urban gmina:</i>						
Walcz .....	–	–	–	–	–	–

<sup>a</sup> Użytków rolnych i nieużytków przeznaczonych do zalesienia w planie zagospodarowania przestrzennego.

<sup>a</sup> Agricultural land and wasteland designated for afforestation in land development plan.

TABL. 3 /72/. **GRUNTY NIELEŚNE ZALESIONE I PRZEZNACZONE DO ZALESIENIA W 2013 R.**  
(**cd.**)  
**NON-FOREST LAND AFFORESTED AND DESIGNATED FOR AFFORESTATION**  
**IN 2013 (cont.)**

WYSZCZEGÓLNIENIE SPECIFICATION	Zalesienia gruntów nieleśnych <sup>a</sup> Afforestations non-forest land <sup>a</sup>			Powierzchnia gruntów nieleśnych przeznaczonych do zalesienia (stan w dniu 31 XII) Non-forest land designated for afforestation (as of 31 XII)		
	ogółem grand total	publiczne public		prywatne private	razem total	w tym w zarządzie Lasów Państwowych of which managed by the State Forests
		razem total	w tym w zarządzie Lasów Państwowych of which managed by the State Forests			
w ha in ha						
<b>PODREGION (SUBREGION) KOSZALIŃSKI (dok.)</b>						
<b>Powiat walecki (dok.)</b>						
Gminy miejsko-wiejskie: <i>Urban-rural gminas:</i>						
Człopa .....	–	–	–	–	31,3	31,3
w tym miasto <i>of which city</i>	–	–	–	–	–	–
Mirosławiec .....	–	–	–	–	–	–
w tym miasto <i>of which city</i>	–	–	–	–	–	–
Tuczno .....	0,3	0,3	0,3	–	–	–
w tym miasto <i>of which city</i>	–	–	–	–	–	–
Gmina wiejska: <i>Rural gmina:</i>						
Walcz .....	–	–	–	–	–	–
<b>Miasto na prawach powiatu (City with powiat status)</b>						
Koszalin .....	0,3	0,3	0,3	–	–	–
<b>PODREGION (SUBREGION) STARGARDZKI .....</b>	<b>62,3</b>	<b>39,0</b>	<b>39,0</b>	<b>23,4</b>	<b>143,2</b>	<b>143,2</b>
<b>Powiat choszczeński .....</b>	<b>16,9</b>	<b>13,0</b>	<b>13,0</b>	<b>3,9</b>	<b>8,9</b>	<b>8,9</b>
Gminy miejsko-wiejskie: <i>Urban-rural gminas:</i>						
Choszczno .....	15,1	11,1	11,1	3,9	3,4	3,4
w tym miasto <i>of which city</i>	–	–	–	–	–	–
Drawno .....	–	–	–	–	1,4	1,4
w tym miasto <i>of which city</i>	–	–	–	–	–	–
Pełczyce .....	–	–	–	–	0,2	0,2
w tym miasto <i>of which city</i>	–	–	–	–	–	–
Recz .....	–	–	–	–	–	–
w tym miasto <i>of which city</i>	–	–	–	–	–	–
Gminy wiejskie: <i>Rural gminas:</i>						
Bierzwnik .....	0,7	0,7	0,7	–	3,9	3,9
Krzęcin .....	1,1	1,1	1,1	–	–	–
<b>Powiat gryficki .....</b>	<b>19,5</b>	–	–	<b>19,5</b>	<b>45,6</b>	<b>45,6</b>
Gminy miejsko-wiejskie: <i>Urban-rural gminas:</i>						
Gryfice .....	–	–	–	–	3,2	3,2
w tym miasto <i>of which city</i>	–	–	–	–	–	–
Ploty .....	19,5	–	–	19,5	31,7	31,7
w tym miasto <i>of which city</i>	–	–	–	–	–	–
Trzebiatów .....	–	–	–	–	–	–
w tym miasto <i>of which city</i>	–	–	–	–	–	–
Gminy wiejskie: <i>Rural gminas:</i>						
Brojce .....	–	–	–	–	10,7	10,7
Karnice .....	–	–	–	–	–	–
Rewal .....	–	–	–	–	–	–

<sup>a</sup> Użytków rolnych i nieużytków przeznaczonych do zalesienia w planie zagospodarowania przestrzennego.

<sup>a</sup> Agricultural land and wasteland designated for afforestation in land development plan.

TABL. 3 /72/. **GRUNTY NIELEŚNE ZALESIONE I PRZEZNACZONE DO ZALESIENIA W 2013 R.**  
(**cd.**)  
**NON-FOREST LAND AFFORESTED AND DESIGNATED FOR AFFORESTATION**  
**IN 2013 (cont.)**

WYSZCZEGÓLNIENIE SPECIFICATION	Zalesienia gruntów nieleśnych <sup>a</sup> Afforestations non-forest land <sup>a</sup>				Powierzchnia gruntów nieleśnych przeznaczonych do zalesienia (stan w dniu 31 XII) Non-forest land designated for afforestation (as of 31 XII)	
	ogółem grand total	publiczne public		prywatne private	razem total	w tym w zarządzie Lasów Państwowych of which managed by the State Forests
		razem total	w tym w zarządzie Lasów Państwowych of which managed by the State Forests			
w ha in ha						
<b>PODREGION (SUBREGION) STARGARDZKI (cd.)</b>						
<b>Powiat łobeski</b> .....	<b>2,2</b>	<b>2,2</b>	<b>2,2</b>	<b>-</b>	<b>14,8</b>	<b>14,8</b>
Gminy miejsko-wiejskie: <i>Urban-rural gminas:</i>						
Dobra .....	-	-	-	-	-	-
w tym miasto <i>of which city</i>	-	-	-	-	-	-
Łobez .....	2,2	2,2	2,2	-	-	-
w tym miasto <i>of which city</i>	-	-	-	-	-	-
Resko .....	-	-	-	-	12,6	12,6
w tym miasto <i>of which city</i>	-	-	-	-	-	-
Węgorzyno .....	-	-	-	-	-	-
w tym miasto <i>of which city</i>	-	-	-	-	-	-
Gmina wiejska: <i>Rural gmina:</i>						
Radowo Małe .....	-	-	-	-	2,2	2,2
<b>Powiat myśliborski</b> .....	<b>7,6</b>	<b>7,6</b>	<b>7,6</b>	<b>0,0</b>	<b>47,5</b>	<b>47,5</b>
Gminy miejsko-wiejskie: <i>Urban-rural gminas:</i>						
Barlinek .....	0,4	0,4	0,4	-	-	-
w tym miasto <i>of which city</i>	-	-	-	-	-	-
Dębno .....	-	-	-	-	4,5	4,5
w tym miasto <i>of which city</i>	-	-	-	-	-	-
Myślibórz .....	2,6	2,6	2,6	-	32,8	32,8
w tym miasto <i>of which city</i>	-	-	-	-	-	-
Gminy wiejskie: <i>Rural gminas:</i>						
Boleszkowice .....	-	-	-	-	-	-
Nowogórodek Pomorski .....	4,5	4,5	4,5	-	10,2	10,2
<b>Powiat pyrzycki</b> .....	<b>2,2</b>	<b>2,2</b>	<b>2,2</b>	<b>-</b>	<b>-</b>	<b>-</b>
Gminy miejsko-wiejskie: <i>Urban-rural gminas:</i>						
Lipiany .....	-	-	-	-	-	-
w tym miasto <i>of which city</i>	-	-	-	-	-	-
Pyrzyce .....	-	-	-	-	-	-
w tym miasto <i>of which city</i>	-	-	-	-	-	-
Gminy wiejskie: <i>Rural gminas:</i>						
Bielice .....	-	-	-	-	-	-
Kozielice .....	-	-	-	-	-	-
Przelewice .....	2,2	2,2	2,2	-	-	-
Warnice .....	-	-	-	-	-	-
<b>Powiat stargardzki</b> .....	<b>14,0</b>	<b>14,0</b>	<b>14,0</b>	<b>-</b>	<b>26,5</b>	<b>26,5</b>
Gmina miejska: <i>Urban gmina:</i>						
Stargard Szczeciński .....	-	-	-	-	-	-
Gminy miejsko-wiejskie: <i>Urban-rural gminas:</i>						
Chociwel .....	-	-	-	-	0,2	0,2
w tym miasto <i>of which city</i>	-	-	-	-	-	-
Dobrzany .....	-	-	-	-	-	-
w tym miasto <i>of which city</i>	-	-	-	-	-	-

<sup>a</sup> Użytków rolnych i nieużytków przeznaczonych do zalesienia w planie zagospodarowania przestrzennego.

<sup>a</sup> Agricultural land and wasteland designated for afforestation in land development plan.

TABL. 3 /72/. **GRUNTY NIELEŚNE ZALESIONE I PRZEZNACZONE DO ZALESIENIA W 2013 R.**  
(**cd.**)  
**NON-FOREST LAND AFFORESTED AND DESIGNATED FOR AFFORESTATION**  
**IN 2013 (cont.)**

WYSZCZEGÓLNIENIE SPECIFICATION	Zalesienia gruntów nieleśnych <sup>a</sup> Afforestations non-forest land <sup>a</sup>			Powierzchnia gruntów nieleśnych przeznaczonych do zalesienia (stan w dniu 31 XII) Non-forest land designated for afforestation (as of 31 XII)		
	ogółem grand total	publiczne public		prywatne private	razem total	w tym w zarządzie Lasów Państwowych of which managed by the State Forests
		razem total	w tym w zarządzie Lasów Państwowych of which managed by the State Forests			
w ha in ha						
<b>PODREGION (SUBREGION)</b> <b>STARGARDZKI (dok.)</b>						
<b>Powiat stargardzki (dok.)</b>						
Gminy miejsko-wiejskie: (dok.)						
<i>Urban-rural gminas: (cont.)</i>						
Ińsko .....	–	–	–	–	–	–
w tym miasto <i>of which city</i>	–	–	–	–	–	–
Suchań .....	6,8	6,8	6,8	–	0,8	0,8
w tym miasto <i>of which city</i>	–	–	–	–	–	–
Gminy wiejskie: <i>Rural gminas:</i>						
Dolice .....	6,2	6,2	6,2	–	24,7	24,7
Kobylanka .....	–	–	–	–	–	–
Marianowo .....	0,4	0,4	0,4	–	0,7	0,7
Stara Dąbrowa .....	0,7	0,7	0,7	–	–	–
Stargard Szczeciński .....	–	–	–	–	–	–
<b>PODREGION (SUBREGION)</b> <b>M. SZCZECIN .....</b>	–	–	–	–	–	–
<b>Miasto na prawach powiatu</b> <b>(City with powiat status)</b>						
Szczecin .....	–	–	–	–	–	–
<b>PODREGION (SUBREGION)</b> <b>SZCZECIŃSKI .....</b>	<b>9,7</b>	<b>9,7</b>	<b>9,7</b>	<b>–</b>	<b>359,6</b>	<b>359,6</b>
<b>Powiat goleniowski .....</b>	<b>2,6</b>	<b>2,6</b>	<b>2,6</b>	<b>–</b>	<b>130,8</b>	<b>130,8</b>
Gminy miejsko-wiejskie:						
<i>Urban-rural gminas:</i>						
Goleniów .....	0,4	0,4	0,4	–	8,0	8,0
w tym miasto <i>of which city</i>	–	–	–	–	–	–
Maszewo .....	–	–	–	–	19,1	19,1
w tym miasto <i>of which city</i>	–	–	–	–	–	–
Nowogard .....	2,2	2,2	2,2	–	3,8	3,8
w tym miasto <i>of which city</i>	–	–	–	–	–	–
Gminy wiejskie: <i>Rural gminas:</i>						
Osina .....	–	–	–	–	24,3	24,3
Przybiernów .....	–	–	–	–	75,6	75,6
Stepnica .....	–	–	–	–	–	–
<b>Powiat gryfiński .....</b>	<b>4,2</b>	<b>4,2</b>	<b>4,2</b>	<b>–</b>	<b>135,6</b>	<b>135,6</b>
Gminy miejsko-wiejskie:						
<i>Urban-rural gminas:</i>						
Cedynia .....	–	–	–	–	1,2	1,2
w tym miasto <i>of which city</i>	–	–	–	–	–	–
Chojna .....	4,2	4,2	4,2	–	36,3	36,3
w tym miasto <i>of which city</i>	–	–	–	–	–	–
Gryfino .....	–	–	–	–	1,0	1,0
w tym miasto <i>of which city</i>	–	–	–	–	–	–
Mieszkowice .....	–	–	–	–	17,3	17,3
w tym miasto <i>of which city</i>	–	–	–	–	–	–
Moryń .....	–	–	–	–	–	–
w tym miasto <i>of which city</i>	–	–	–	–	–	–
Trzcieszko-Zdrój .....	–	–	–	–	68,8	68,8
w tym miasto <i>of which city</i>	–	–	–	–	–	–

<sup>a</sup> Użytków rolnych i nieużytków przeznaczonych do zalesienia w planie zagospodarowania przestrzennego.

<sup>a</sup> Agricultural land and wasteland designated for afforestation in land development plan.



TABL. 3 /72/. **GRUNTY NIELEŚNE ZALESIONE I PRZEZNACZONE DO ZALESIENIA W 2013 R.**  
**(dok.)**  
**NON-FOREST LAND AFFORESTED AND DESIGNATED FOR AFFORESTATION**  
**IN 2013 (cont.)**

WYSZCZEGÓLNIENIE SPECIFICATION	Zalesienia gruntów nieleśnych <sup>a</sup> Afforestations non-forest land <sup>a</sup>				Powierzchnia gruntów nieleśnych przeznaczonych do zalesienia (stan w dniu 31 XII) Non-forest land designated for afforestation (as of 31 XII)	
	ogółem grand total	publiczne public		prywatne private	razem total	w tym w zarządzie Lasów Państwowych of which managed by the State Forests
		razem total	w tym w zarządzie Lasów Państwowych of which managed by the State Forests			
w ha in ha						
<b>PODREGION (SUBREGION)</b>						
<b>SZCZECIŃSKI (dok.)</b>						
<b>Powiat gryfiński (dok.)</b>						
Gminy wiejskie: <i>Rural gminas:</i>						
Banie .....	–	–	–	–	1,8	1,8
Stare Czarnowo .....	–	–	–	–	–	–
Widuchowa .....	–	–	–	–	9,2	9,2
<b>Powiat kamieński .....</b>	<b>2,9</b>	<b>2,9</b>	<b>2,9</b>	–	<b>93,1</b>	<b>93,1</b>
Gminy miejsko-wiejskie:						
<i>Urban-rural gminas:</i>						
Dziwnów .....	–	–	–	–	–	–
w tym miasto <i>of which city</i>	–	–	–	–	–	–
Golczewo .....	0,2	0,2	0,2	–	89,3	89,3
w tym miasto <i>of which city</i>	–	–	–	–	–	–
Kamień Pomorski .....	0,3	0,3	0,3	–	–	–
w tym miasto <i>of which city</i>	–	–	–	–	–	–
Międzydroje .....	–	–	–	–	–	–
w tym miasto <i>of which city</i>	–	–	–	–	–	–
Wolin .....	2,4	2,4	2,4	–	3,8	3,8
w tym miasto <i>of which city</i>	–	–	–	–	–	–
Gmina wiejska: <i>Rural gmina:</i>						
Świerzno .....	–	–	–	–	–	–
<b>Powiat policki .....</b>	<b>–</b>	<b>–</b>	<b>–</b>	<b>–</b>	<b>–</b>	<b>–</b>
Gminy miejsko-wiejskie:						
<i>Urban-rural gminas:</i>						
Nowe Warpno .....	–	–	–	–	–	–
w tym miasto <i>of which city</i>	–	–	–	–	–	–
Police .....	–	–	–	–	–	–
w tym miasto <i>of which city</i>	–	–	–	–	–	–
Gminy wiejskie: <i>Rural gminas:</i>						
Dobra (Szczecińska) .....	–	–	–	–	–	–
Kołbaskowo .....	–	–	–	–	–	–
<b>Miasto na prawach powiatu</b> <b>(City with powiat status)</b>						
<b>Świnoujście .....</b>	<b>–</b>	<b>–</b>	<b>–</b>	<b>–</b>	<b>–</b>	<b>–</b>

<sup>a</sup> Użytków rolnych i nieużytków przeznaczonych do zalesienia w planie zagospodarowania przestrzennego.

<sup>a</sup> Agricultural land and wasteland designated for afforestation in land development plan.

TABL. 4 /73/. **LASY NIESTANOWIĄCE WŁASNOŚCI SKARBU PAŃSTWA W 2013 R.**  
**FORESTS NON OWNED BY THE STATE TREASURY IN 2013**

WYSZCZEGÓLNIENIE SPECIFICATION	Powierzchnia gruntów leśnych <sup>a</sup> Forest land <sup>a</sup>				Lasy ochronne w % po- wierzchni gruntów leśnych <sup>a</sup> Protective forests in % of forests land <sup>a</sup>	Odnowienia i zalesienia Renewals and afforestations		Pozyskanie drewna (grubizny) w dam <sup>3</sup> Removals (timber) in dam <sup>3</sup>
	ogółem grand total	w tym własność of which property of				ogółem total	w tym zale- sienia <sup>b</sup> of which affore- stations <sup>b</sup>	
		osób fizycznych natural persons	wspólnot grunto- wych land cooperatives	gmin gmina				
w ha in ha				w ha in ha				
<b>WOJEWÓDZTWO .....</b> <b>VOIVODSHIP</b>	<b>23072,7</b>	<b>14875,7</b>	<b>31,0</b>	<b>4472,5</b>	<b>12,2</b>	<b>141,4</b>	<b>104,5</b>	<b>9,5</b>
<b>Podregion (Subregion)</b>								
<b>koszaliński .....</b>	<b>12846,9</b>	<b>9535,9</b>	<b>31,0</b>	<b>1161,9</b>	<b>4,4</b>	<b>105,6</b>	<b>81,1</b>	<b>6,0</b>
Powiaty: Powiats:								
białogardzki .....	1362,0	1018,6	–	238,3	14,4	54,8	54,8	0,8
drawski .....	2355,0	2013,2	–	201,4	2,8	5,6	–	0,3
kolobrzeczki .....	870,2	611,6	–	83,4	4,8	–	–	0,5
koszaliński .....	2029,5	1420,8	–	53,7	1,0	26,4	26,3	2,2
ślawieński .....	953,7	671,8	–	67,4	–	–	–	0,7
szczecinecki .....	2520,7	1897,0	–	120,7	0,6	18,5	–	0,5
świdwiński .....	1527,3	1099,2	–	84,2	–	–	–	0,6
walecki .....	1100,5	784,5	31,0	207,0	11,4	0,5	–	0,3
Miasto na prawach powiatu: City with powiat status:								
Koszalin .....	128,1	19,2	–	105,9	74,9	–	–	0,1
<b>Podregion (Subregion)</b>								
<b>stargardzki .....</b>	<b>5390,6</b>	<b>4005,4</b>	<b>–</b>	<b>398,0</b>	<b>–</b>	<b>26,6</b>	<b>23,4</b>	<b>3,1</b>
Powiaty: Powiats:								
choszczeński .....	773,4	601,9	–	49,0	–	4,2	3,9	0,3
gryficki .....	676,6	597,6	–	49,3	–	19,5	19,5	0,4
łobeski .....	841,5	637,5	–	30,6	–	–	–	0,3
myśliborski .....	674,9	548,5	–	64,9	–	2,9	–	0,7
pyrzycki .....	451,9	143,0	–	143,9	–	–	–	0,3
stargardzki .....	1972,3	1477,0	–	60,3	–	–	–	1,0
<b>Podregion (Subregion)</b>								
<b>m. Szczecin .....</b>	<b>2620,2</b>	<b>51,6</b>	<b>–</b>	<b>2555,6</b>	<b>80,7</b>	<b>7,0</b>	<b>–</b>	<b>–</b>
Miasto na prawach powiatu: City with powiat status:								
Szczecin .....	2620,2	51,6	–	2555,6	80,7	7,0	–	–
<b>Podregion (Subregion)</b>								
<b>szczeciński .....</b>	<b>2215,0</b>	<b>1282,8</b>	<b>–</b>	<b>356,9</b>	<b>6,8</b>	<b>2,2</b>	<b>–</b>	<b>0,3</b>
Powiaty: Powiats:								
goleniowski .....	534,1	323,5	–	106,1	0,9	–	–	–
gryfiński .....	778,9	484,1	–	33,5	–	1,2	–	0,1
kamieński .....	571,0	321,9	–	76,3	–	–	–	0,2
policki .....	196,8	137,8	–	29,3	5,8	1,0	–	0,1
Miasto na prawach powiatu: City with powiat status:								
Świnoujście .....	134,1	15,5	–	111,7	100,0	–	–	–

<sup>a</sup> Stan w dniu 31 XII. <sup>b</sup> Użytków rolnych i nieużytków przeznaczonych do zalesienia w planie zagospodarowania przestrzennego.

<sup>a</sup> As of 31 XII. <sup>b</sup> Agricultural land and wasteland designated for afforestation in land development plan.

## DZIAŁ XI

### TRANSPORT

#### Uwagi ogólne

1. Ogólne dane o **długości dróg publicznych** obejmują dane o drogach miejskich i zamiejskich o nawierzchni twardej i gruntowej.

**Drogi publiczne** ze względu na funkcje w sieci drogowej dzielą się według przepisów ustawy z dnia 21 III 1985 r. o drogach publicznych (tekst jednolity: Dz. U. z 2013 r., poz. 260) na następujące kategorie: drogi krajowe, wojewódzkie, powiatowe i gminne.

Do **dróg powiatowych** zalicza się drogi (poza krajowymi i wojewódzkimi) stanowiące połączenia miast będących siedzibami powiatów z siedzibami gmin i siedzib gmin między sobą.

Do **dróg gminnych** zalicza się drogi o znaczeniu lokalnym, stanowiące uzupełniającą sieć dróg (poza krajowymi, wojewódzkimi i powiatowymi) służących miejscowym potrzebom, z wyłączeniem dróg wewnętrznych.

Do **dróg o nawierzchni twardej** zalicza się drogi o nawierzchni twardej ulepszonej (z kostki kamiennej, klinkieru, betonu, z płyt kamiennobetonowych, bitumu) oraz drogi o nawierzchni nieulepszonej (o nawierzchni tłuczniowej i brukowej).

Do **dróg o nawierzchni gruntowej** zalicza się drogi o nawierzchni z gruntu rodzimego oraz utrwalone w wyniku specjalnych zabiegów i preparacji gruntu rodzimego przy pomocy mieszanin wykonanych z gliny, żwiru, żużla itp.

2. Informacje o **pojazdach samochodowych i ciągnikach** zarejestrowanych prezentowane są według centralnej ewidencji pojazdów (CEPiK) prowadzonej przez Ministerstwo Spraw Wewnętrznych.

3. Dane o **wypadkach drogowych** obejmują zdarzenia mające związek z ruchem pojazdów na drogach publicznych, w wyniku których nastąpiła śmierć lub uszkodzenie ciała osób.

Za **śmiertelną ofiarę wypadku drogowego** uznano osobę zmarłą (w wyniku doznanych obrażeń) na miejscu wypadku lub w ciągu 30 dni.

Za **ranną ofiarę wypadku drogowego** uznano osobę, która doznała obrażeń ciała i otrzymała pomoc lekarską.

## CHAPTER XI

### TRANSPORT

#### General notes

1. General data on **length of public roads** include data on urban and non-urban hard surface roads and unsurfaced roads.

On account of functions in a road network **public roads** are divided, according to the Law on Public Roads dated 21 III 1985 (unified text: Journal of Laws 2013, item 260), into following categories: national, regional, district and communal roads.

**District roads** include roads (excluding national and regional roads), which link district capital cities with commune capital cities and commune capital cities with other such cities.

**Communal roads** include roads with local significance complementing the road network (excluding domestic, voivodship and powiat roads) serving regional needs, excluding internal roads.

**Hard surface roads** include improved hard surface public roads (made of stone cube, clinker, concrete, stone and concrete slabs and bitumen) and roads with regular surface (macadam and boulder pavement).

**Unsurfaced roads** are subsoil surfaced roads and roads hardened in special processes and preparations of subsoil utilising mixtures made of clay, gravel, slag, etc.

2. Information on registered **vehicles and tractors** has been presented according to central vehicle register maintained by the Ministry of Interior.

3. Data regarding **road traffic accidents** cover events connected with the movement of vehicles on public roads as a result of which death or injury occurred.

A **road traffic accident fatality** is understood as a person who died (as a result of injuries incurred) at the scene of the accident or within the course of 30 days.

A **road traffic accident injury** is understood as a person who incurred injuries and received medical attention.

TABL. 1 /74/. **DROGI PUBLICZNE W 2013 R.**  
Stan w dniu 31 XII  
**PUBLIC ROADS IN 2013**  
As of 31 XII

WYSZCZEGÓLNIENIE SPECIFICATION	Drogi powiatowe <i>District roads</i>				Drogi gminne <i>Communal roads</i>			
	o nawierzchni twardej <i>on hard surface</i>			o na- wierzchni gruntowej <i>unsurfaced</i>	o nawierzchni twardej <i>on hard surface</i>			o na- wierzchni gruntowej <i>unsurfaced</i>
	ogółem <i>total</i>	na 100 km <sup>2</sup> <i>per 100 km<sup>2</sup></i>	z liczby ogółem o nawierzchni ulepszonej <i>of which of total improved</i>		ogółem <i>total</i>	na 100 km <sup>2</sup> <i>per 100 km<sup>2</sup></i>	z liczby ogółem o nawierzchni ulepszonej <i>of which of total improved</i>	
w km				in km				
<b>WOJEWÓDZTWO .....</b> <b>VOIVODSHIP</b>	<b>7085,6</b>	<b>31,0</b>	<b>6636,4</b>	<b>631,7</b>	<b>3359,6</b>	<b>14,7</b>	<b>2552,1</b>	<b>5367,7</b>
<b>Podregion (Subregion)</b>								
<b>koszaliński .....</b>	<b>2870,9</b>	<b>27,6</b>	<b>2742,9</b>	<b>264,3</b>	<b>1500,6</b>	<b>14,4</b>	<b>1128,3</b>	<b>2549,3</b>
Powiaty: <i>Powiats:</i>								
białogardzki .....	264,5	31,3	253,0	32,3	116,0	13,7	101,8	158,6
drawski .....	415,7	23,6	399,3	23,3	140,8	8,0	113,6	203,6
kołobrzeski .....	278,5	38,4	261,5	28,5	184,9	25,5	173,3	477,0
koszaliński .....	453,4	27,4	434,8	44,2	218,9	13,2	161,8	582,6
slawieński .....	321,5	30,8	300,3	32,3	349,0	33,5	166,1	114,5
szczecinecki .....	497,1	28,1	480,2	21,6	146,0	8,3	97,7	175,5
świdwiński .....	340,0	31,1	316,9	43,3	137,1	12,5	114,8	301,0
walecki .....	231,4	16,4	228,5	37,5	114,3	8,1	108,0	511,0
Miasto na prawach powiatu: <i>City with powiat status:</i>								
Koszalin .....	68,8	70,2	68,4	1,3	93,6	95,5	91,2	25,5
<b>Podregion (Subregion)</b>								
<b>stargardzki .....</b>	<b>2403,3</b>	<b>35,1</b>	<b>2197,4</b>	<b>172,4</b>	<b>864,2</b>	<b>12,6</b>	<b>666,7</b>	<b>2079,5</b>
Powiaty: <i>Powiats:</i>								
choszcheński .....	400,4	30,2	336,6	68,3	184,7	13,9	146,5	569,4
gryficki .....	332,4	32,7	305,9	31,5	144,7	14,2	127,3	264,6
łobeski .....	349,0	32,8	329,8	23,4	49,4	4,6	37,8	243,9
myśliborski .....	412,0	34,9	345,0	21,0	167,2	14,1	95,8	549,3
pyrzycki .....	308,8	42,5	298,4	9,0	116,9	16,1	75,9	162,1
stargardzki .....	600,7	39,5	581,7	19,2	201,3	13,2	183,4	290,2
<b>Podregion (Subregion)</b>								
<b>m. Szczecin .....</b>	<b>241,5</b>	<b>80,2</b>	<b>231,0</b>	<b>4,7</b>	<b>330,9</b>	<b>109,9</b>	<b>306,5</b>	<b>48,6</b>
Miasto na prawach powiatu: <i>City with powiat status:</i>								
Szczecin .....	241,5	80,2	231,0	4,7	330,9	109,9	306,5	48,6
<b>Podregion (Subregion)</b>								
<b>szczeciński .....</b>	<b>1569,9</b>	<b>29,3</b>	<b>1465,1</b>	<b>190,3</b>	<b>663,9</b>	<b>12,4</b>	<b>450,6</b>	<b>690,3</b>
Powiaty: <i>Powiats:</i>								
goleniowski .....	597,9	37,0	560,9	52,0	81,8	5,1	75,2	100,9
gryfiński .....	550,9	29,5	504,0	93,0	237,2	12,7	97,4	293,3
kamieński .....	264,1	26,3	245,7	42,9	102,9	10,3	87,0	145,3
policki .....	119,1	18,0	117,9	2,1	192,9	29,0	142,3	133,2
Miasto na prawach powiatu: <i>City with powiat status:</i>								
Świnoujście .....	37,1	18,8	36,6	0,3	49,1	24,9	48,7	17,6

Źródło: dane Generalnej Dyrekcji Dróg Krajowych i Autostrad.

Source: data of the General Directorate of National Roads and Motorways.

TABL. 2 /75/. **POJAZDY SAMOCHODOWE I CIĄGNIKI ZAREJESTROWANE<sup>a</sup> W 2013 R.**  
Stan w dniu 31 XII  
**ROAD VEHICLES AND TRACTORS IN VEHICLE REGISTER<sup>a</sup> IN 2013**  
As of 31 XII

WYSZCZEGÓLNIENIE SPECIFICATION	Ogółem Total	W tym Of which				
		samochody osobowe passenger cars	autobusy buses	samochody ciężarowe i ciągniki siodłowe <sup>b</sup> lorries and road tractors <sup>b</sup>	ciągniki balastowe i rolnicze balast and agricultural tractors	motocykle motorcycles
<b>WOJEWÓDZTWO .....</b>	<b>1060294</b>	<b>811870</b>	<b>4871</b>	<b>133029</b>	<b>46522</b>	<b>56721</b>
<b>VOIVODSHIP</b>						
<b>Podregion (Subregion)</b>						
<b>koszaliński .....</b>	<b>361272</b>	<b>272856</b>	<b>1661</b>	<b>45438</b>	<b>17613</b>	<b>21284</b>
Powiaty: <i>Powiats:</i>						
białogardzki .....	30145	22436	120	3450	1545	2410
drawski .....	39403	27849	142	4483	2571	4084
kolobrzeski .....	48902	37767	315	6072	2163	2243
koszaliński .....	44352	32331	195	5588	3037	2931
slawieński .....	35407	27393	137	3899	2096	1650
szczecinecki .....	38404	30700	134	4452	1570	1311
świdwiński .....	31686	23491	77	3466	2334	2158
walecki .....	35118	25296	227	4249	1932	3165
Miasto na prawach powiatu: <i>City with powiat status:</i>						
Koszalin .....	57855	45593	314	9779	365	1332
<b>Podregion (Subregion)</b>						
<b>stargardzki .....</b>	<b>255231</b>	<b>189791</b>	<b>1224</b>	<b>28413</b>	<b>17798</b>	<b>16388</b>
Powiaty: <i>Powiats:</i>						
choszczeński .....	34687	25071	120	3350	3104	2849
gryficki .....	40837	30309	331	5016	2592	2278
łobeski .....	26393	19046	58	2735	2211	2196
myśliborski .....	48884	36715	166	5812	2980	2936
pyrzycki .....	29416	21536	114	2784	3030	1755
stargardzki .....	75014	57114	435	8716	3881	4374
<b>Podregion (Subregion)</b>						
<b>m. Szczecin .....</b>	<b>226191</b>	<b>183172</b>	<b>1093</b>	<b>32510</b>	<b>1037</b>	<b>6592</b>
Miasto na prawach powiatu: <i>City with powiat status:</i>						
Szczecin .....	226191	183172	1093	32510	1037	6592
<b>Podregion (Subregion)</b>						
<b>szczeciński .....</b>	<b>217600</b>	<b>166051</b>	<b>893</b>	<b>26668</b>	<b>10074</b>	<b>12457</b>
Powiaty: <i>Powiats:</i>						
goleniowski .....	59338	43443	238	8194	3397	3702
gryfiński .....	60198	45178	158	6537	4038	3934
kamieński .....	32993	24709	178	4165	1791	1896
policki .....	44394	35861	190	5578	714	1707
Miasto na prawach powiatu: <i>City with powiat status:</i>						
Świnoujście .....	20677	16860	129	2194	134	1218

<sup>a</sup> Łącznie z pojazdami posiadającymi pozwolenie czasowe wydane w końcu roku; w danych nie uwzględniono trolejbusów. <sup>b</sup> Łącznie z samochodami ciężarowo-osobowymi.

Źródło: dane Ministerstwa Spraw Wewnętrznych i Administracji.

<sup>a</sup> Including road vehicles having temporary permission given at the end of the year; data exclude trolleybuses.  
<sup>b</sup> Including vans.

S o u r c e: data of the Ministry of Interior and Administration.

TABL. 3 /76/. **WYPADKI DROGOWE<sup>a</sup> I ICH OFIARY W 2013 R.**  
 Stan w dniu 31 XII  
**ROAD TRAFFIC ACCIDENTS<sup>a</sup> AND THEIR CASUALTIES IN 2013**  
 As of 31 XII

WYSZCZEGÓLNIENIE SPECIFICATION	Wypadki Accidents	Ofiary wypadków Road traffic casualties	
		śmiertelne fatalities	ranni injured
<b>WOJEWÓDZTWO .....</b> <b>VOIVODSHIP</b>	<b>1503</b>	<b>155</b>	<b>1812</b>
<b>Podregion (Subregion)</b>			
<b>koszaliński .....</b>	<b>438</b>	<b>67</b>	<b>548</b>
Powiaty: <i>Powiats:</i>			
białogardzki .....	42	7	53
drawski .....	37	13	37
kołobrzeski .....	112	3	138
koszaliński .....	49	13	77
sławieński .....	35	9	45
szczecinecki .....	47	6	55
świdwiński .....	29	5	33
wałecki .....	54	10	67
Miasto na prawach powiatu: <i>City with powiat status:</i>			
Koszalin .....	33	1	43
<b>Podregion (Subregion)</b>			
<b>stargardzki .....</b>	<b>252</b>	<b>43</b>	<b>311</b>
Powiaty: <i>Powiats:</i>			
choszczeński .....	41	3	59
gryficki .....	35	14	41
łobeski .....	22	2	29
myśliborski .....	54	7	64
pyrzycki .....	17	3	17
stargardzki .....	83	14	101
<b>Podregion (Subregion)</b>			
<b>m. Szczecin .....</b>	<b>630</b>	<b>16</b>	<b>731</b>
Miasto na prawach powiatu: <i>City with powiat status:</i>			
Szczecin .....	630	16	731
<b>Podregion (Subregion)</b>			
<b>szczeciński .....</b>	<b>183</b>	<b>29</b>	<b>222</b>
Powiaty: <i>Powiats:</i>			
goleniowski .....	53	11	67
gryfiński .....	44	6	56
kamieński .....	35	8	45
policki .....	31	3	34
Miasto na prawach powiatu: <i>City with powiat status:</i>			
Świnoujście .....	20	1	20

<sup>a</sup> Zarejestrowane przez Policję.

Ź r ó d ł o: dane Komendy Wojewódzkiej Policji.

<sup>a</sup> Registered by the Police.

S o u r c e: data of the Voivodship Police Headquarters.

## DZIAŁ XII

### HANDEL

#### Uwagi ogólne

**1. Targowiska** to wyodrębnione tereny i budowle (place, ulice, hale targowe) ze stałymi, lub sezonowymi punktami sprzedaży drobnodetalicznej lub urządzeniami przeznaczonymi do prowadzenia handlu w wyznaczone dni tygodnia lub codziennie (bazaary).

Za **targowiska sezonowe** należy uznać te place i ulice, gdzie uruchamiane są na okres do 6 miesięcy punkty handlowe, w związku ze wzmożonym ruchem nabywców (np. nadmorski ruch urlopowy) i działalność ta jest ponawiana w kolejnych sezonach.

## CHAPTER XII

### TRADE

#### General notes

**1. Marketplaces** are specific areas and structures (squares, streets, market halls) with permanent or seasonal outlets for small-scale retail sales or with facilities designated for conducting trade on specific days of the week or weekly (bazaars).

**Seasonal marketplaces** are those squares and streets where trade outlets conduct activity for a period of 6 months, in connection with increased demand from buyers (e.g., holiday seaside demand) and this activity is repeated in successive seasons.

TABL. 1 /77/. **TARGOWISKA W 2013 R.**  
Stan w dniu 31 XII  
**MARKETPLACES IN 2013**  
As of 31 XII

WYSZCZEGÓLNIENIE SPECIFICATION	Targowiska stałe Permanent marketplace						Targowiska sezonowe (w ciągu roku) Seasonal market-places (during the year)	Roczne wpływy z opłaty targowej w tys. zł Annual receipts from market-place fees in thous. zł
	liczba number		powierzchnia w m <sup>2</sup> area in m <sup>2</sup>		stałe punkty sprzedaży drobnotalicznej permanent small-retail sales outlets			
	ogółem total	w tym z przewagą sprzedaży drobnotalicznej of which with predominance of small-retail sales	ogółem total	w tym sprzedażowa of which sales area	ogółem total	w tym na targowiskach czynnych codziennie of which at marketplaces opened daily		
<b>WOJEWÓDZTWO . . . . .</b>	<b>99</b>	<b>94</b>	<b>475034</b>	<b>169016</b>	<b>4448</b>	<b>3783</b>	<b>1410</b>	<b>10457,9</b>
<b>VOIVODSHIP</b>								
<b>Podregion (Subregion)</b>								
<b>koszaliński . . . . .</b>	<b>35</b>	<b>33</b>	<b>130812</b>	<b>81441</b>	<b>897</b>	<b>661</b>	<b>511</b>	<b>4794,1</b>
Powiaty: Powiats:								
białogardzki . . . . .	3	3	20513	7486	11	5	4	232,4
drawski . . . . .	4	4	6653	5093	58	48	5	219,6
kolobrzegi . . . . .	5	5	14752	10088	174	174	103	1034
koszaliński . . . . .	4	4	2188	1768	1	1	269	1356,5
slawieński . . . . .	2	2	14232	12332	36	21	5	486,7
szczecinecki . . . . .	3	3	23394	9794	175	–	4	147,8
świdwiński . . . . .	4	3	4369	3608	78	78	1	141,3
walecki . . . . .	3	3	5200	4800	114	84	1	447,8
Miasto na prawach powiatu: City with powiat status:								
Koszalin . . . . .	7	6	39511	26472	250	250	119	728,0
<b>Podregion (Subregion)</b>								
<b>stargardzki . . . . .</b>	<b>21</b>	<b>21</b>	<b>36572</b>	<b>18812</b>	<b>342</b>	<b>312</b>	<b>447</b>	<b>906,5</b>
Powiaty: Powiats:								
choszczeński . . . . .	4	4	7133	2720	61	56	5	118,2
gryficki . . . . .	5	5	7496	7316	77	67	369	497,9
łobeski . . . . .	4	4	5519	1502	20	14	–	30,1
myśliborski . . . . .	2	2	8874	3117	119	110	5	111,3
pyrzycki . . . . .	2	2	1327	1211	16	16	63	34,3
stargardzki . . . . .	4	4	6223	2946	49	49	5	114,7
<b>Podregion (Subregion)</b>								
<b>m. Szczecin . . . . .</b>	<b>14</b>	<b>13</b>	<b>97010</b>	<b>25558</b>	<b>1056</b>	<b>918</b>	<b>6</b>	<b>1786,5</b>
Miasto na prawach powiatu: City with powiat status:								
Szczecin . . . . .	14	13	97010	25558	1056	918	6	1786,5
<b>Podregion (Subregion)</b>								
<b>szczeciński . . . . .</b>	<b>29</b>	<b>27</b>	<b>210640</b>	<b>43205</b>	<b>2153</b>	<b>1892</b>	<b>446</b>	<b>2970,8</b>
Powiaty: Powiats:								
goleniowski . . . . .	4	4	10091	3785	82	78	5	174,3
gryfiński . . . . .	12	11	71368	15866	1102	1078	4	452,8
kamieński . . . . .	5	5	4480	2435	28	28	4	545,5
policki . . . . .	7	6	121171	19268	368	368	3	1190,3
Miasto na prawach powiatu: City with powiat status:								
Swinoujście . . . . .	1	1	3530	1851	573	340	430	607,9



## DZIAŁ XIII

### FINANSE PUBLICZNE

#### Uwagi ogólne

**1. Finanse publiczne** obejmują procesy związane z gromadzeniem środków publicznych oraz ich rozdysponowaniem.

Podstawę prawną określającą te procesy od 1 I 2010 r. stanowi ustawa z dnia 27 VIII 2009 r. o finansach publicznych (tekst jednolity Dz. U. 2013 poz. 885, z późn. zm.) i przepisy wprowadzające ustawę o finansach publicznych (Dz. U. 2009 Nr 157, poz. 1241, z późn. zm.).

W przypadku gospodarki finansowej jednostek samorządu terytorialnego podstawę prawną stanowi również:

- ustawa z dnia 8 III 1990 r. o samorządzie gminnym (tekst jednolity Dz. U. 2013 poz. 594, z późn. zm.),
- ustawa z dnia 5 VI 1998 r. o samorządzie powiatowym (tekst jednolity Dz. U. 2013 poz. 595, z późn. zm.),
- ustawa z dnia 5 VI 1998 r. o samorządzie województwa (tekst jednolity Dz. U. 2013 poz. 596, z późn. zm.),
- ustawa z dnia 13 XI 2003 r. o dochodach jednostek samorządu terytorialnego (tekst jednolity Dz. U. 2010 Nr 80, poz. 526, z późn. zm.),
- rozporządzenie Ministra Finansów z dnia 3 II 2010 r. w sprawie sprawozdawczości budżetowej (Dz. U. Nr 20, poz. 103),
- rozporządzenie Ministra Finansów z dnia 2 III 2010 r. w sprawie szczegółowej klasyfikacji dochodów, wydatków, przychodów i rozchodów oraz środków pochodzących ze źródeł zagranicznych (Dz. U. Nr 38, poz. 207, z późn. zm.),
- rozporządzenie Ministra Finansów z dnia 2 III 2010 r. w sprawie szczegółowej klasyfikacji dochodów, wydatków, przychodów i rozchodów oraz środków pochodzących ze źródeł zagranicznych (Dz. U. Nr 38, poz. 207, z późn. zm.).

**2.** Prezentowane dane obejmują informacje dotyczące dochodów i wydatków budżetów jednostek samorządu terytorialnego (z uwzględnieniem ośrodków na finansowanie programów i projektów unijnych) oraz samorządowych zakładów budżetowych.

**3.** Dochody i wydatki budżetów jednostek samorządu terytorialnego są określane w uchwale budżetowej przez właściwe organy stanowiące na rok kalendarzowy (budżetowy), w terminach i na zasadach określonych w ustawach ustrojowych oraz ustawie o finansach publicznych.

Miasto na prawach powiatu realizuje jednocześnie zadania z zakresu działania gminy oraz powiatu i sporządza jeden budżet, w którym określone są poszczególne dochody z uwzględnieniem źródeł dochodów gminy i powiatu oraz wydatki realizowane łącznie przez gminę i powiat. Dlatego też w tablicach dochody i wydatki gmin podane są bez dochodów i wydatków gmin mających również

## CHAPTER XIII

### PUBLIC FINANCE

#### General notes

**1. Public finances** include the processes connected with accumulation and allocation of public funds.

The legal basis defining these processes since 1 I 2010 is provided by the Law of 27 VIII 2009 on Public Finances (uniform text Journal of Laws 2013 item 885, with later amendments) and regulations introducing the Law on Public Finances (Journal of Laws 2009 No. 157, item 1241, with later amendments).

In case of the financial management of local governments, the legal basis is additionally provided by:

- the Law of 8 III 1990 on Gmina Local Government (uniform text Journal of Laws 2013 item 594, with later amendments),
  - the Law of 5 VI 1998 on Powiat Local Government (uniform text Journal of Laws 2013 item 595, with later amendments),
  - the Law of 5 VI 1998 on Voivodship Local Government (uniform text Journal of Laws 2013 item 596, with later amendments),
  - the Law of 13 XI 2003 on Incomes of Local Government Units (uniform text Journal of Laws 2010 No. 80, item 526, with later amendments),
  - the Minister of Finances Regulation of 3 II 2010 on Budgetary Reporting (Journal of Laws No. 20, item 103),
  - the Minister of Finances Regulation of 2 III 2010 on Detailed Classification of Incomes, Expenses, Revenues and Expenditures, and Funds from Foreign Resources (Journal of Laws No. 38, item 207, with later amendments).
- the Regulation of the Minister of Finance of 2 III 2010 on the detailed Classification of Revenue and Expenditure as well as receipts and payments as well as of resources from foreign sources (Journal of Laws No. 38, item 207, as amended).

**2.** The presented data include information regarding revenue and expenditure of: the budgets of local self-government entities (taking into funds for financing of EU programmes and projects) as well as self-government budgetary establishments.

**3.** Revenue and expenditure of the budgets of local self-government entities are determined in the budgetary law passed by relevant councils for a period of one calendar year (a budgetary year) within the periods and in accordance with the principles set forth in statutory acts and in the Law of Public Finances.

City with powiat status realizes tasks of gmina as well as powiat. There is one budget drawn up every year, which consists of revenue (income received both by gmina and powiat) as well as expenditure realized jointly by gmina and powiat. Therefore in tables concerning revenue and expenditure of gminas, data for cities with powiat status include revenue of gminas as well as

status miasta na prawach powiatu, natomiast dochody i wydatki miast na prawach powiatu podane są łącznie z dochodami i wydatkami części gminnej i powiatowej.

**4.** Dochody i wydatki budżetów jednostek samorządu terytorialnego grupuje się zgodnie z zasadami określonymi w ustawie o finansach publicznych, tj. na działy – określające rodzaj działalności oraz paragrafy – określające rodzaj dochodu lub wydatku; prezentowane dane w podziale na działy i paragrafy opracowano zgodnie z rozporządzeniem Ministra Finansów z dnia 2 III 2010 r. w sprawie szczegółowej klasyfikacji dochodów, wydatków, przychodów i rozchodów oraz środków pochodzących ze źródeł zagranicznych (Dz. U. Nr 38, poz. 207).

#### **5. Na dochody jednostek samorządu terytorialnego składają się:**

##### 1) dochody własne, tj.:

- a) udziały w podatkach stanowiących dochód budżetu państwa (tj. podatek dochodowy od osób prawnych i osób fizycznych),
- b) wpływy z podatków oraz opłat ustalanych i pobieranych na podstawie odrębnych ustaw, w tym podatek od nieruchomości, podatek rolny, leśny, podatek od środków transportowych, podatek od czynności cywilnoprawnych, opłata skarbową, opłata eksploatacyjna, opłata targowa,
- c) dochody z majątku, np. dochody z najmu i dzierżawy,
- d) środki pozyskane z innych źródeł na dofinansowanie zadań własnych;

##### 2) dotacje:

- a) celowe z budżetu państwa na zadania: z zakresu administracji rządowej, własne, realizowane na podstawie porozumień z organami administracji rządowej,
- b) przekazane w ramach programów finansowanych z udziałem środków europejskich oraz innych środków zagranicznych niepodlegających zwrotowi oraz płatności z budżetu środków europejskich,
- c) otrzymane z państwowych funduszy celowych,
- d) pozostałe dotacje, w tym realizowane na podstawie porozumień między jednostkami samorządu terytorialnego;

3) subwencja ogólna z budżetu państwa, która składa się z części: wyrównawczej, oświatowej, rekompensującej, równoważącej i regionalnej.

#### **6. Wydatki jednostek samorządu terytorialnego** dzielą się na majątkowe (w tym inwestycyjne) i bieżące, do których zalicza się m.in.:

- wydatki na wynagrodzenia (wraz z pochodnymi),
- wydatki na zakup materiałów i usług,
- dotacje m.in. dla jednostek organizacyjno-prawnych działających w budżetach jednostek samorządu terytorialnego,
- wydatki na obsługę długu,
- wydatki z tytułu udzielenia poręczeń i gwarancji.

*powiaty and expenditure of both gmina and powiat are given jointly.*

**4.** *Revenue and expenditure of the budgets of local self-government entities are grouped in accordance with the provisions set forth in the Law on Public Finances, i.e. they are grouped into divisions – defining types of activity, and into paragraphs – defining types of revenue or expenditure; the presented data, divided into divisions and paragraphs, were compiled in accordance with the decree of the Minister of Finance, dated 2 III 2010 on Detailed Classification of Incomes, Expenses, Revenues and Expenditures, and Funds from Foreign Resources (Journal of Laws No. 38, item 207).*

#### **5. Revenue of local government units** comprise:

##### 1) own revenue, i.e.:

- a) *share in taxes which make the revenue of state budget (i.e.: corporate and personal income taxes),*
- b) *receipts from taxes and fees established and collected on the basis of separate acts, including the tax on real estate, the agricultural tax, forest tax, the tax on means of transport, the tax on civil law transactions, stamp duty, royalties for mineral exploration and market-place stall trading fee,*
- c) *revenue from property, e.g. revenue from renting and leasing,*
- d) *funds from other sources for the additional financing of own tasks;*

##### 2) grants:

- a) *targeted grants from the state budget for: government administration-related tasks, own tasks, task realized on the basis of agreements with government administration bodies,*
- b) *provided under programmes financed from European funds and other not reimbursable foreign funds and payments from the European funds budget,*
- c) *received from the state owned appropriated funds,*
- d) *other grants, of which realised on the basis of agreements with bodies of the local government units;*

3) *general subvention from the state budget, consisting of the following parts: equalisation, educational, compensatory, balancing and regional.*

#### **6. Expenditure of local government units** are divided into: *property-related (including investment-related) and current expenditures, such as:*

- *expenditure on wages and salaries (including derivatives),*
- *expenditure on the purchase of materials and services,*
- *grants, among others, for organisational and legal units operating within local government units budgets,*
- *expenditure on debt servicing, expenditure related to granting endorsements and guarantees.*

**Uwaga do tablic 1-4**

W danych o dochodach i wydatkach budżetów gmin nie uwzględniono budżetów gmin mających status miasta na prawach

**Note to tables 1-4**

The budgets of gminas which are also cities with powiat status were not included in the data regarding revenue and

TABL. 1 /78/. **DOCHODY BUDŻETÓW GMIN WEDŁUG RODZAJÓW W 2013 R.**  
**REVENUE OF GMINAS BUDGETS BY TYPE IN 2013**

Lp. No.	WYSZCZEGÓLNIENIE SPECIFICATION	Ogółem Grand total	W tym						
			dochody własne						
			razem total	udziały w podatkach stanowiących dochód budżetu państwa share in income from taxes comprising state budget revenue		podatek od nieru- chomości tax on real estate	podatek rolny agricultural tax	podatek od środków transporto- wych tax on means of transport	
				razem total	w podatku dochodowym od income tax				
		osób prawnych corporate	osób fizycznych personal						
1	<b>OGÓŁEM .....</b> <b>TOTAL</b>	<b>4056881,1</b>	<b>2198498,3</b>	<b>561227,7</b>	<b>25148,3</b>	<b>536079,4</b>	<b>751090,7</b>	<b>118561,1</b>	<b>19184,7</b>
	<b>PODREGION (SUBREGION) KOSZALIŃSKI</b>								
	<b>Powiat białogardzki</b>								
	Gmina miejska: Urban gmina:								
2	Białogard .....	66977,0	31858,7	12700,0	576,0	12124,0	10456,2	79,4	264,1
	Gminy miejsko-wiejskie: Urban-rural gminas:								
3	Karlino .....	47086,6	29886,0	3316,2	263,1	3053,1	11235,5	1502,6	57,2
4	Tychowo .....	25100,4	9861,9	2219,1	28,0	2191,1	3887,4	1079,8	98,7
	Gmina wiejska: Rural gmina:								
5	Białogard .....	30085,4	11291,6	1906,0	11,5	1894,5	4445,8	1618,9	133,0
	<b>Powiat drawski</b>								
	Gminy miejsko-wiejskie: Urban-rural gminas:								
6	Czaplinek .....	36718,4	19967,7	4153,8	209,0	3944,8	8188,9	795,4	226,1
7	Drawsko Pomorskie	59294,2	38201,2	8388,4	358,6	8029,8	19663,0	1144,6	525,6
8	Kalisz Pomorski ....	41203,7	29748,1	2720,3	56,1	2664,2	21583,3	574,4	114,7
9	Złocieniec .....	46768,5	23858,4	6834,1	169,6	6664,5	8029,6	451,5	235,4
	Gminy wiejskie: Rural gminas:								
10	Ostrowice .....	20512,5	14259,4	612,9	1,0	611,9	897,9	677,8	15,5
11	Wierzchowo .....	13818,9	5486,6	1380,8	5,3	1375,5	2042,9	426,8	7,3
	<b>Powiat kołobrzeski</b>								
	Gmina miejska: Urban gmina:								
12	Kołobrzeg .....	173208,2	112524,0	33025,8	1278,0	31747,8	29419,6	39,4	710,6
	Gmina miejsko-wiejska: Urban-rural gmina:								
13	Gościno .....	22714,7	12503,2	2009,0	130,4	1878,6	6180,4	935,0	64,0

powiatu, które zostały ujęte w dochodach i wydatkach powiatów i miast na prawach powiatu.

expenditure of gminas budgets. They are included in revenue and expenditure of powiats and cities with powiat status.

Of which				dotacje celowe z budżetu państwa appropriated allocations from the state budget			subwencja ogólna z budżetu państwa general subsidy from the state budget		Lp. No.
own revenue				razem total	w tym of which		razem total	w tym część oświatowa which educational tasks	
podatek od czynności cywilno- -prawnych tax on civil law transactions	opłata skarbową treasury fee	dochody z majątku revenue from property	wpływy z usług revenue from services		na zadania z zakresu administracji rządowej for govern- ment admi- nistration tasks	na zadania własne for own tasks			
<b>36295,9</b>	<b>10943,9</b>	<b>203844,8</b>	<b>68145,7</b>	<b>709368,8</b>	<b>441949,0</b>	<b>207835,8</b>	<b>978049,9</b>	<b>726806,2</b>	<b>1</b>
666,8	630,7	1481,9	244,0	16512,9	8013,4	6373,7	16566,9	12167,2	2
276,4	24,9	2024,4	456,7	8933,2	4525,8	2833,6	7765,3	6372,5	3
91,2	21,1	177,6	578,9	5601,3	3231,4	2015,3	8253,1	5199,7	4
203,4	22,0	245,1	64,4	6916,1	3540,4	3076,9	9615,5	5512,7	5
263,3	36,2	1747,9	259,5	7130,9	4602,1	2386,8	9430,9	7045,4	6
648,2	579,9	2463,4	1649,4	8296,9	6336,1	1605,7	11541,7	8326,0	7
167,2	19,4	659,7	341,1	4207,2	3164,1	865,5	6676,5	5828,6	8
391,9	39,1	4507,4	418,7	10614,4	5068,8	4011,8	11028,6	6944,9	9
79,7	7,9	7104,5	685,8	2143,9	1508,7	635,1	3777,9	2314,6	10
79,1	11,5	122,6	342,6	2636,1	1826,1	810,0	5205,9	3547,0	11
2711,2	760,4	19154,9	589,6	23761,1	8992,9	11940,4	25299,3	25299,3	12
136,6	20,8	404,6	494,1	4435,3	2774,7	911,2	5344,0	4551,2	13

in thous. zł

TABL. 1 /78/. DOCHODY BUDŻETÓW GMIN WEDŁUG RODZAJÓW W 2013 R. (cd.)  
 REVENUE OF GMINAS BUDGETS BY TYPE IN 2013 (cont.)

Lp. No.	WYSZCZEGÓLNIENIE SPECIFICATION	Ogółem Grand total	w tym						
			dochody własne						
			razem total	w tym					
				udziały w podatkach stanowiących dochód budżetu państwa share in income from taxes comprising state budget revenue					podatek od nieru- chomości tax on real estate
razem total	w podatku dochodowym od income tax								
	osób prawnych corporate	osób fizycznych personal							
w tys. zł									
<b>PODREGION (SUBREGION) KOSZALIŃSKI (cd.) Powiat kołobrzeski (dok.)</b>									
Gminy wiejskie: Rural gminas:									
1	Dygowo .....	22371,7	10362,9	1668,4	67,0	1601,4	5537,1	1203,0	13,7
2	Kołobrzeg .....	40718,0	31377,7	7222,7	145,5	7077,2	15077,5	998,6	126,3
3	Rymań .....	17776,4	8769,2	1054,5	20,5	1034,0	2832,8	752,1	26,7
4	Siemysł .....	13576,6	6342,9	1181,9	122,1	1059,8	2762,6	830,9	50,1
5	Ustronie Morskie ..	27857,3	21685,2	2621,4	365,8	2255,6	7676,6	394,7	37,1
<b>Powiat koszaliński</b>									
Gminy miejsko-wiejskie: Urban-rural gminas:									
6	Bobolice .....	36606,4	18398,2	3524,2	103,7	3420,5	4353,5	1219,1	218,1
7	Polanów .....	32737,6	12929,7	3385,7	574,7	2811,0	4815,5	1384,2	87,0
8	Sianów .....	43083,7	18021,6	5963,5	130,0	5833,5	5193,8	872,5	352,7
Gminy wiejskie: Rural gminas:									
9	Będzino .....	30552,8	17919,1	3508,7	207,9	3300,8	5952,4	1938,0	89,4
10	Biesiekierz .....	22725,7	14804,6	4256,3	24,2	4232,1	5919,6	833,4	288,3
11	Manowo .....	22485,0	13425,4	3671,9	23,9	3648,0	2716,8	273,5	74,2
12	Mielno .....	37571,8	26706,8	2564,4	79,9	2484,5	11812,3	217,2	69,5
13	Świeszyno .....	25395,2	16347,1	6945,0	8,9	6936,1	3384,8	712,6	60,6
<b>Powiat sławieński</b>									
Gminy miejskie: Urban gminas:									
14	Dartowo .....	50767,5	33593,6	7406,8	130,4	7276,4	8446,2	174,0	267,3
15	Sławno .....	38920,1	23176,0	6975,3	244,3	6731,0	6906,1	131,2	310,0
Gminy wiejskie: Rural gminas:									
16	Dartowo .....	39267,4	24322,8	2494,9	20,1	2474,8	12895,0	1195,2	75,1
17	Malechowo .....	25109,7	11974,0	2087,2	20,0	2067,2	3466,3	1640,1	108,6
18	Postomino .....	35293,2	17350,8	2233,8	21,2	2212,6	8857,8	1810,6	46,8
19	Sławno .....	30972,3	12696,0	2453,2	159,0	2294,2	3313,3	1707,8	57,6
<b>Powiat szczecinecki</b>									
Gmina miejska: Urban gmina:									
20	Szczecinek .....	111965,8	66533,8	24221,2	1001,0	23220,2	25692,5	132,0	815,6
Gminy miejsko-wiejskie: Urban-rural gminas:									
21	Barwice .....	32053,7	13117,5	2233,4	58,6	2174,8	3886,2	1238,2	75,1
22	Biały Bór .....	24402,2	11083,0	1504,0	14,3	1489,7	2359,1	142,1	108,6
23	Borne Sulino .....	33166,6	14647,0	3606,5	26,0	3580,5	6448,7	317,2	56,4

<i>Of which</i>									
<i>own revenue</i>				<i>dotacje celowe z budżetu państwa appropriated allocations from the state budget</i>			<i>subwencja ogólna z budżetu państwa general subsidy from the state budget</i>		
<i>of which</i>				<i>razem total</i>	<i>w tym of which</i>		<i>razem total</i>	<i>w tym część oświatowa which educational tasks</i>	<i>Lp. No.</i>
<i>podatek od czynności cywilno- -prawnych tax on civil law transactions</i>	<i>opłata skarbową treasury fee</i>	<i>dochody z majątku revenue from property</i>	<i>wpływy z usług revenue from services</i>		<i>na zadania z zakresu administracji rządowej for govern- ment admi- nistration tasks</i>	<i>na zadania własne for own tasks</i>			
<i>in thous. zł</i>									
78,6	14,4	705,7	67,9	3589,3	2386,5	1104,7	6437,2	4304,2	1
712,9	18,4	964,0	1120,8	4157,1	2857,5	901,9	3696,7	3607,8	2
45,1	9,3	684,5	166,8	2487,5	2034,3	432,0	4053,8	3075,9	3
67,0	9,9	174,8	122,7	2315,8	1851,3	380,1	3547,3	2968,9	4
401,6	18,4	4448,6	1233,7	1458,9	1128,6	330,3	2972,0	2865,4	5
179,6	25,3	952,3	1684,8	5992,8	4734,1	1072,8	11706,4	7517,5	6
155,3	25,6	484,5	359,8	7151,7	4593,3	2270,5	9842,5	7376,5	7
277,2	43,9	516,9	535,4	10676,0	5334,4	3513,2	12963,8	7790,5	8
316,2	30,0	681,2	779,9	4926,8	3092,4	1697,3	7410,0	6200,4	9
904,8	20,5	134,8	264,8	3144,4	2180,5	859,9	4776,7	4013,5	10
233,5	22,0	542,5	604,2	2944,4	2095,4	728,6	5895,3	4123,5	11
629,3	51,8	3557,7	486,7	6140,5	1173,3	3310,3	2941,7	2733,9	12
299,8	16,7	268,2	2022,1	3731,2	2127,5	637,0	5138,1	3666,3	13
522,7	52,3	11631,7	147,5	5757,0	3688,5	1940,5	9515,6	8878,8	14
279,2	219,0	3690,6	80,4	6986,1	4755,6	2023,0	8586,6	6812,1	15
151,0	26,1	1014,6	2352,5	6824,6	3557,1	2959,2	7921,7	6587,0	16
117,4	21,8	380,1	1441,9	4260,8	3189,7	1035,3	8717,0	5307,0	17
294,1	30,2	995,1	56,0	7065,3	3311,3	1784,3	7800,3	6653,0	18
142,7	13,6	266,8	46,6	6410,2	4095,2	2113,1	11229,7	6994,0	19
1220,6	677,8	3568,4	379,3	19014,6	11523,6	6108,3	24127,9	22583,2	20
137,4	26,3	431,4	29,4	6918,3	5060,9	1598,2	12017,9	7504,4	21
105,9	19,9	632,1	341,3	5080,2	2730,3	1700,2	7157,4	5506,0	22
349,2	23,7	1116,0	22,6	6688,9	4374,2	1437,7	11668,1	8544,2	23

TABL. 1 /78/. **DOCHODY BUDŻETÓW GMIN WEDŁUG RODZAJÓW W 2013 R. (cd.)**  
**REVENUE OF GMINAS BUDGETS BY TYPE IN 2013 (cont.)**

Lp. No.	WYSZCZEGÓLNIENIE SPECIFICATION	Ogółem Grand total	w tym									
			dochody własne									
			razem total	w tym								
				udziały w podatkach stanowiących dochód budżetu państwa share in income from taxes comprising state budget revenue						podatek od nieru- chomości tax on real estate	podatek rolny agricultural tax	podatek od środków transporto- wych tax on means of transport
				razem total	w podatku dochodowym od income tax							
osób prawnych corporate		osób fizycznych personal										
w tys. zł												
<b>PODREGION (SUBREGION) KOSZALIŃSKI (dok.)</b>												
<b>Powiat szczecinecki (dok.)</b>												
Gminy wiejskie: Rural gminas:												
1	Grzmiąca .....	17474,0	6555,2	1423,1	2,1	1421,0	2490,0	1028,2	16,6			
2	Szczecinek .....	28284,9	9000,8	2544,9	50,9	2494,0	2636,1	894,6	97,3			
<b>Powiat świdwiński</b>												
Gmina miejska: Urban gmina:												
3	Świdwin .....	47977,1	25480,1	8891,9	246,1	8645,8	8874,1	106,8	287,7			
Gmina miejsko-wiejska: Urban-rural gmina:												
4	Półczyn-Zdrój .....	52948,0	24574,9	6684,6	224,9	6459,7	7194,3	1795,6	197,6			
Gminy wiejskie: Rural gminas:												
5	Brzeźno .....	10593,0	3193,5	593,3	25,7	567,6	632,0	633,1	13,6			
6	Rąbino .....	13521,3	4628,5	893,1	2,6	890,5	1567,5	1050,2	28,7			
7	Sławoborze .....	14852,6	5881,4	1218,8	-16,1	1234,9	2659,4	575,3	61,8			
8	Świdwin .....	20004,8	7627,1	1705,4	93,2	1612,2	2381,3	1593,2	59,4			
<b>Powiat walecki</b>												
Gmina miejska: Urban gmina:												
9	Walcz .....	66144,7	38344,8	14835,6	765,0	14070,6	11286,5	187,9	553,0			
Gminy miejsko-wiejskie: Urban-rural gminas:												
10	Człopa .....	20128,2	9748,8	1674,2	19,9	1654,3	1886,9	575,8	69,3			
11	Miroslawiec .....	21082,0	10878,6	2832,9	171,8	2661,1	4268,0	353,3	173,6			
12	Tuczno .....	14906,8	5699,4	1530,3	70,2	1460,1	2084,8	817,6	35,3			
Gmina wiejska: Rural gmina:												
13	Walcz .....	49779,9	23361,1	3871,4	12,9	3858,5	5328,0	3463,4	173,1			
<b>PODREGION (SUBREGION) STARGARDZKI</b>												
<b>Powiat choszczeński</b>												
Gminy miejsko-wiejskie: Urban-rural gminas:												
14	Choszczno .....	61511,1	30119,3	10474,7	288,1	10186,6	8630,2	2255,7	251,8			
15	Drawno .....	16731,3	6675,1	1866,6	27,2	1839,4	1761,0	897,4	82,2			
16	Pelczyce .....	26544,5	8530,1	2178,6	-0,6	2179,2	2105,6	2275,7	48,9			
17	Recz .....	19047,9	6165,4	1608,7	95,9	1512,8	1576,7	1272,1	41,3			

<i>Of which</i>									
<i>own revenue</i>				<i>dotacje celowe z budżetu państwa appropriated allocations from the state budget</i>			<i>subwencja ogólna z budżetu państwa general subsidy from the state budget</i>		
<i>of which</i>				<i>razem total</i>	<i>w tym of which</i>		<i>razem total</i>	<i>w tym część oświatowa which educational tasks</i>	<i>Lp. No.</i>
<i>podatek od czynności cywilno- prawnych tax on civil law transactions</i>	<i>opłata skarbową treasury fee</i>	<i>dochody z majątku revenue from property</i>	<i>wpływy z usług revenue from services</i>		<i>na zadania z zakresu administracji rządowej for govern- ment admi- nistration tasks</i>	<i>na zadania własne for own tasks</i>			
<i>in thous. zł</i>									
60,8	13,9	189,9	219,5	3710,3	2697,3	1003,0	6684,8	4039,3	1
146,7	19,8	452,2	32,2	8062,9	5442,9	2559,6	11004,3	6891,7	2
433,6	124,9	3300,4	439,3	11055,7	5628,8	5385,1	10740,4	8742,4	3
306,3	68,2	2653,2	586,2	12109,4	7237,5	4399,3	14238,2	8766,0	4
40,4	21,5	50,8	10,9	2730,6	1794,4	914,7	4555,3	2665,9	5
37,2	13,9	125,5	31,5	3352,5	2522,1	827,6	5418,7	3357,9	6
45,0	13,5	283,8	163,8	3736,2	2425,1	1138,1	4033,5	3218,3	7
81,9	10,6	152,9	67,8	6574,5	4663,6	1866,1	5671,8	3370,9	8
705,1	469,1	5645,0	219,6	10547,1	7080,7	3080,3	15602,3	14019,2	9
129,0	9,8	965,0	160,8	3942,4	2590,7	908,7	6252,5	4213,9	10
154,1	17,6	491,9	374,0	3712,6	2108,0	732,2	6206,4	5119,8	11
109,4	18,3	115,2	129,7	2839,2	1943,6	743,9	6332,1	4081,2	12
295,1	20,6	1433,6	2280,2	9519,1	6580,9	1392,5	16883,1	11018,6	13
549,9	405,5	2605,4	1296,6	12021,1	8449,3	3275,8	17220,2	11760,3	14
109,6	11,8	422,1	277,9	3536,5	2386,3	1073,1	6148,2	3768,9	15
102,7	21,6	402,7	322,2	5233,7	3663,4	1223,2	10095,5	6409,8	16
90,7	21,0	415,1	70,0	5314,9	3435,8	1696,7	7567,5	4490,7	17



TABL. 1 /78/. **DOCHODY BUDŻETÓW GMIN WEDŁUG RODZAJÓW W 2013 R. (cd.)**  
**REVENUE OF GMINAS BUDGETS BY TYPE IN 2013 (cont.)**

Lp. No.	WYSZCZEGÓLNIENIE SPECIFICATION	Ogółem Grand total	w tym									
			dochody własne									
			razem total	w tym								
				udziały w podatkach stanowiących dochód budżetu państwa share in income from taxes comprising state budget revenue						podatek od nieru- chomości tax on real estate	podatek rolny agricultural tax	podatek od środków transporto- wych tax on means of transport
				razem total	w podatku dochodowym od income tax							
osób prawnych corporate		osób fizycznych personal										
w tys. zł												
<b>PODREGION (SUBREGION) STARGARDZKI (cd.)</b>												
<b>Powiat choszczeński (dok.)</b>												
Gminy wiejskie: Rural gminas:												
1	Bierzwnik .....	15764,4	5441,5	1961,9	12,0	1949,9	900,9	928,1	194,0			
2	Krzęcin .....	15193,4	5936,0	959,0	35,4	923,6	2308,0	1553,5	20,6			
<b>Powiat gryficki</b>												
Gminy miejsko-wiejskie: Urban-rural gminas:												
3	Gryfice .....	69519,0	31933,1	12350,8	416,3	11934,5	8839,3	1922,7	478,6			
4	Ploty .....	31037,3	9501,7	2481,3	42,0	2439,3	2658,4	1227,8	304,7			
5	Trzebiatów .....	52269,5	29962,2	6634,1	177,5	6456,6	9584,2	1540,4	188,0			
Gminy wiejskie: Rural gminas:												
6	Brojce .....	14109,3	2890,3	883,9	0,6	883,3	461,7	1044,3	15,3			
7	Karnice .....	14302,8	7228,0	948,1	3,4	944,7	2844,4	1375,9	50,1			
8	Rewal .....	52477,4	46575,8	3110,9	56,3	3054,6	12582,8	533,2	116,7			
<b>Powiat łobeski</b>												
Gminy miejsko-wiejskie: Urban-rural gminas:												
9	Dobra .....	13322,8	5354,3	1051,5	17,3	1034,2	1867,9	1117,4	7,9			
10	Łobez .....	47579,6	22063,2	5937,9	175,6	5762,3	6927,8	1055,9	166,6			
11	Resko .....	31396,3	13620,6	4053,2	182,9	3870,3	4080,5	1448,6	120,8			
12	Węgorzyno .....	28651,9	10010,5	1967,6	42,3	1925,3	3411,0	1258,3	255,3			
Gmina wiejska: Rural gmina:												
13	Radowo Małe .....	14055,3	4928,4	862,6	3,7	858,9	1395,0	1008,7	43,2			
<b>Powiat myśliborski</b>												
Gminy miejsko-wiejskie: Urban-rural gminas:												
14	Barlinek .....	61152,2	33777,5	9429,2	486,7	8942,5	12080,0	1221,9	955,9			
15	Dębno .....	75684,0	44427,6	8976,2	656,3	8319,9	14557,4	1240,0	535,1			
16	Myślibórz .....	63800,3	33456,5	8860,1	339,8	8520,3	8863,1	2445,0	576,8			
Gminy wiejskie: Rural gminas:												
17	Boleszkowice .....	10759,6	5271,4	1177,3	12,4	1164,9	1336,1	482,3	44,0			
18	Nowogródek Pomorski	12841,3	4476,1	1071,8	13,0	1058,8	1470,3	717,0	189,0			
<b>Powiat pyrzycki</b>												
Gminy miejsko-wiejskie: Urban-rural gminas:												
19	Lipiany .....	17220,7	6366,4	1768,4	66,4	1702,0	2140,1	1036,5	32,8			
20	Pyrzyce .....	59064,0	31724,1	8878,8	781,0	8097,8	9514,9	3241,0	239,7			

<i>Of which</i>									
<i>own revenue</i>				<i>dotacje celowe z budżetu państwa appropriated allocations from the state budget</i>			<i>subwencja ogólna z budżetu państwa general subsidy from the state budget</i>		
<i>of which</i>				<i>razem total</i>	<i>w tym of which</i>		<i>razem total</i>	<i>w tym część oświatowa which educational tasks</i>	<i>Lp. No.</i>
<i>podatek od czynności cywilno- -prawnych tax on civil law transactions</i>	<i>opłata skarbową treasury fee</i>	<i>dochody z majątku revenue from property</i>	<i>wpływy z usług revenue from services</i>		<i>na zadania z zakresu administracji rządowej for govern- ment admi- nistration tasks</i>	<i>na zadania własne for own tasks</i>			
<i>in thous. zł</i>									
60,7	15,1	332,5	8,2	3589,1	2429,8	1096,6	5862,1	3608,4	1
40,4	17,2	354,4	360,4	4424,7	2341,3	1148,4	4312,5	2344,0	2
508,9	557,2	2817,0	651,9	16785,7	12234,7	3943,6	17163,0	13172,4	3
132,6	24,2	291,4	763,5	8340,6	5420,8	1664,8	11974,6	7118,8	4
295,3	57,3	5952,7	528,9	9227,7	7161,0	1702,4	12055,7	9163,4	5
44,5	8,7	91,7	12,9	4745,4	3091,6	1548,6	5597,2	3268,7	6
130,5	18,4	652,3	161,4	2884,5	2253,5	631,0	4010,6	2569,6	7
643,4	30,2	14347,2	3327,8	1681,2	1080,3	449,6	4220,3	4191,2	8
37,4	17,4	751,4	247,9	3006,8	2040,3	802,2	4961,7	3060,5	9
342,6	143,6	2136,1	515,7	8639,4	6039,2	2334,9	11673,9	7686,3	10
141,9	38,4	897,2	199,3	5694,0	3887,3	1216,1	9398,4	7274,6	11
97,9	19,0	822,8	240,7	5362,9	3516,3	1345,6	7884,4	5390,9	12
155,5	11,4	178,9	34,6	3971,5	1868,6	870,0	4659,6	2733,4	13
390,4	71,7	4038,4	1148,7	9216,2	6650,2	2464,2	14362,7	11807,8	14
483,9	72,9	3481,0	1755,3	12279,1	8345,1	3239,9	15019,9	12624,5	15
450,1	559,0	3630,5	1963,4	11042,2	8687,3	2160,3	19025,5	11825,1	16
145,3	5,5	142,7	287,6	1958,0	1499,8	371,8	3241,4	2157,2	17
63,2	10,3	61,1	511,7	2259,4	1846,7	412,7	4053,6	3256,2	18
111,2	22,1	401,0	32,7	2894,7	2106,0	610,7	6760,5	4006,3	19
472,7	329,5	2952,4	993,1	11835,7	7136,0	3617,7	15008,8	11044,8	20

TABL. 1 /78/. DOCHODY BUDŻETÓW GMIN WEDŁUG RODZAJÓW W 2013 R. (cd.)  
 REVENUE OF GMINAS BUDGETS BY TYPE IN 2013 (cont.)

Lp. No.	WYSZCZEGÓLNIENIE SPECIFICATION	Ogółem Grand total	W tym							
			dochody własne							
			razem total	w tym						
				udziały w podatkach stanowiących dochód budżetu państwa share in income from taxes comprising state budget revenue				podatek od nieru- chomości tax on real estate	podatek rolny agricultural tax	podatek od środków transporto- wych tax on means of transport
				razem total	w podatku dochodowym od income tax		osób fizycznych personal			
osób prawnych corporate	osób fizycznych personal	w tys. zł								
<b>PODREGION (SUBREGION) STARGARDZKI (dok.)</b>										
<b>Powiat pyrzycki (dok.)</b>										
Gminy wiejskie: Rural gminas:										
1	Bielice .....	12211,4	5629,8	881,5	5,4	876,1	591,4	1181,3	54,8	
2	Kozielice .....	10882,0	4264,6	626,6	52,9	573,7	1094,6	1613,7	9,2	
3	Przelewice .....	20821,6	6945,6	1280,4	0,2	1280,2	1324,9	2275,8	65,9	
4	Warnice .....	13270,7	3824,1	832,2	52,7	779,5	661,1	1195,8	32,8	
<b>Powiat stargardzki</b>										
Gmina miejska: Urban gmina:										
5	Stargard Szczeciński	191859,6	120843,0	44810,8	3070,1	41740,7	34141,1	230,0	608,2	
Gminy miejsko-wiejskie: Urban-rural gminas:										
6	Chociwel .....	18967,4	7657,1	2156,6	171,7	1984,9	2044,9	731,7	65,8	
7	Dobrzany .....	16407,3	5955,8	1236,3	25,5	1210,8	1693,0	495,5	24,1	
8	Ińsko .....	10785,6	4985,1	1011,1	46,2	964,9	2001,2	432,4	26,3	
9	Suchań .....	16306,4	7846,2	1049,2	7,1	1042,1	951,0	987,6	90,3	
Gminy wiejskie: Rural gminas:										
10	Dolice .....	27309,3	9296,0	2061,8	53,2	2008,6	1423,6	2511,5	40,9	
11	Kobylanka .....	20184,9	13050,9	3654,1	424,8	3229,3	5510,0	321,2	179,3	
12	Marianowo .....	10644,1	3104,3	885,2	6,5	878,7	679,9	540,9	17,2	
13	Stara Dąbrowa .....	13884,2	5347,0	839,4	3,1	836,3	1750,2	1111,0	25,9	
14	Stargard Szczeciński	37730,0	14137,9	3936,3	32,7	3903,6	5369,1	2951,3	136,6	
<b>PODREGION (SUBREGION) SZCZECIŃSKI</b>										
<b>Powiat goleniowski</b>										
Gminy miejsko-wiejskie: Urban-rural gminas:										
15	Goleniów .....	114505,2	69332,4	24152,6	2363,7	21788,9	22172,8	966,5	1239,4	
16	Maszewo .....	30387,6	8834,4	2441,9	32,8	2409,1	2525,4	1734,8	54,6	
17	Nowogard .....	66434,4	26675,5	10739,0	527,4	10211,6	7280,8	2195,1	473,8	

<i>Of which</i>									
<i>own revenue</i>				<i>dotacje celowe z budżetu państwa appropriated allocations from the state budget</i>			<i>subwencja ogólna z budżetu państwa general subsidy from the state budget</i>		
<i>of which</i>				<i>razem total</i>	<i>w tym of which</i>		<i>razem total</i>	<i>w tym część oświatowa which educational tasks</i>	<i>Lp. No.</i>
<i>podatek od czynności cywilno- prawnych tax on civil law transactions</i>	<i>opłata skarbową treasury fee</i>	<i>dochody z majątku revenue from property</i>	<i>wpływy z usług revenue from services</i>		<i>na zadania z zakresu administracji rządowej for govern- ment admi- nistration tasks</i>	<i>na zadania własne for own tasks</i>			
<i>in thous. zł</i>									
38,2	5,1	348,8	12,9	2398,7	1689,4	621,0	4182,9	2586,2	1
113,8	8,2	224,5	5,4	3320,2	1536,0	1689,7	3220,5	2512,6	2
38,9	18,5	979,9	85,7	4861,4	3236,6	1450,3	6690,9	4169,6	3
70,3	10,8	144,5	84,4	2812,2	1819,6	896,9	4267,2	2530,7	4
2475,1	1057,3	7917,6	12640,8	29280,1	18676,1	8412,1	38605,4	35952,7	5
99,4	15,5	615,2	118,8	3317,4	2660,0	643,5	7740,0	5171,0	6
78,3	12,6	319,8	134,8	3888,4	2404,6	968,2	5691,0	3465,9	7
79,9	10,1	327,4	23,1	2110,8	1520,9	564,7	3494,7	2504,6	8
69,6	12,2	378,7	682,2	3401,4	2505,6	873,4	4958,6	3074,0	9
77,6	19,0	995,9	110,5	6491,3	4793,2	1680,1	10639,0	6261,3	10
298,0	17,7	1280,7	10,7	1840,0	1206,7	623,3	3284,6	3261,1	11
49,9	11,0	309,7	76,3	2463,6	1727,4	723,7	4507,0	2858,5	12
49,4	11,2	172,2	151,4	3119,3	2411,5	691,6	4943,2	3488,8	13
362,8	38,2	293,8	291,3	7400,6	5784,1	1590,8	10583,3	5782,1	14
1906,5	723,5	4399,0	1718,4	15942,0	9108,2	6115,0	25399,2	22104,0	15
146,0	31,7	217,7	344,2	5332,1	3711,9	1202,8	10934,0	6637,5	16
630,3	82,3	1800,3	717,4	13505,3	9007,7	4051,0	24701,1	15797,3	17

TABL. 1 /78/. DOCHODY BUDŻETÓW GMIN WEDŁUG RODZAJÓW W 2013 R. (dok.)  
 REVENUE OF GMINAS BUDGETS BY TYPE IN 2013 (cont.)

Lp. No.	WYSZCZEGÓLNIENIE SPECIFICATION	Ogółem Grand total	w tym						
			dochody własne						
			razem total	w tym					
				udziały w podatkach stanowiących dochód budżetu państwa share in income from taxes comprising state budget revenue					podatek od nieru- chomości tax on real estate
razem total	w podatku dochodowym od income tax								
	osób prawnych corporate	osób fizycznych personal							
w tys. zł									
<b>PODREGION (SUBREGION) SZCZECIŃSKI (cd.)</b>									
<b>Powiat goleniowski (dok.)</b>									
Gminy wiejskie: Rural gminas:									
1	Osina .....	9874,1	3550,5	924,8	36,3	888,5	1182,6	470,0	49,8
2	Przybiemów .....	16477,2	7328,7	2719,3	1042,7	1676,6	2243,0	597,5	72,3
3	Stepnica .....	42782,1	29333,4	1823,0	76,9	1746,1	15220,1	372,1	58,9
<b>Powiat gryfiński</b>									
Gminy miejsko-wiejskie: Urban-rural gminas:									
4	Cedynia .....	17737,4	10441,5	1440,3	208,8	1231,5	3240,9	1087,8	79,2
5	Chojna .....	41793,7	18622,0	4851,8	141,3	4710,5	5826,0	2312,9	246,8
6	Gryfino .....	113520,4	72154,4	21431,4	1809,6	19621,8	26356,2	1384,7	410,4
7	Mieszkowice .....	27215,5	10790,9	2112,8	108,7	2004,1	4481,1	1502,9	50,6
8	Moryń .....	14230,1	5970,4	1284,5	3,5	1281,0	1957,5	1265,8	36,6
9	Trzcińsko-Zdrój ...	20623,9	6699,2	1638,3	12,1	1626,2	1799,4	1528,1	125,4
Gminy wiejskie: Rural gminas:									
10	Banie .....	22885,2	8126,2	1761,5	33,9	1727,6	2107,0	2344,5	32,7
11	Stare Czarnowo ...	15502,2	7944,3	2240,9	8,6	2232,3	3852,0	665,2	145,3
12	Widuchowa .....	17973,1	7048,2	1427,3	16,1	1411,2	2987,8	1386,9	82,4
<b>Powiat kamieński</b>									
Gminy miejsko-wiejskie: Urban-rural gminas:									
13	Dziwnów .....	25641,9	17909,8	2535,8	99,2	2436,6	7093,5	52,4	112,2
14	Golczewo .....	17967,1	6929,4	2527,6	75,6	2452,0	1812,9	815,9	92,8
15	Kamień Pomorski	39586,6	24114,9	6995,8	246,0	6749,8	6766,2	1495,9	301,7
16	Międzyzdroje .....	44438,6	37086,9	4256,1	237,9	4018,2	12343,5	16,7	105,2
17	Wolin .....	41900,8	26250,5	4662,8	33,9	4628,9	10483,6	1176,5	265,5
Gmina wiejska: Rural gmina:									
18	Świerzno .....	13977,2	4457,4	1250,6	8,3	1242,3	904,2	624,5	19,9
<b>Powiat policki</b>									
Gminy miejsko-wiejskie: Urban-rural gminas:									
19	Nowe Warpno ....	49716,5	35726,4	770,0	6,6	763,4	20945,2	167,0	-
20	Police .....	144202,9	102698,3	27252,5	906,2	26346,3	47270,7	366,9	473,9
Gminy wiejskie: Rural gminas:									
21	Dobra (Szczecińska)	61443,7	42230,8	24201,7	696,2	23505,5	9934,0	789,4	228,2
22	Kołbaskowo .....	44201,4	28913,2	10280,3	207,7	10072,6	9545,1	1043,2	456,7

<i>Of which</i>									
<i>own revenue</i>				<i>dotacje celowe z budżetu państwa appropriated allocations from the state budget</i>			<i>subwencja ogólna z budżetu państwa general subsidy from the state budget</i>		
<i>of which</i>				<i>razem total</i>	<i>w tym of which</i>		<i>razem total</i>	<i>w tym część oświatowa which educational tasks</i>	<i>Lp. No.</i>
<i>podatek od czynności cywilno- -prawnych tax on civil law transactions</i>	<i>opłata skarbową treasury fee</i>	<i>dochody z majątku revenue from property</i>	<i>wpływy z usług revenue from services</i>		<i>na zadania z zakresu administracji rządowej for govern- ment admi- nistration tasks</i>	<i>na zadania własne for own tasks</i>			
<i>in thous. zł</i>									
46,8	12,1	72,6	66,1	2021,5	1391,8	338,0	3162,9	2161,4	1
73,2	15,3	393,8	305,3	3126,4	2331,3	695,4	5751,2	4061,4	2
105,6	14,1	588,0	81,2	6356,7	2185,3	2579,1	3612,3	3327,9	3
96,0	12,9	3024,4	49,4	2822,8	1958,4	831,0	4171,8	3359,2	4
340,4	55,5	3245,4	57,4	7896,0	5405,9	2342,5	12751,8	8126,9	5
1168,6	706,4	6332,6	2902,6	14835,4	9740,8	4375,4	18166,9	17912,7	6
115,5	18,5	907,9	228,4	5264,8	3770,4	1206,8	8419,6	5859,5	7
165,7	12,4	616,9	103,6	3007,0	2172,8	632,9	4216,6	2815,5	8
62,5	17,3	441,7	173,9	3877,2	2601,6	1026,7	7223,0	4430,2	9
111,3	20,3	993,0	24,2	6416,9	3491,0	1664,9	8014,9	5145,6	10
98,1	24,8	109,0	300,5	2058,3	1558,3	497,7	3114,2	2442,9	11
122,5	13,0	256,0	95,2	3859,3	2797,6	895,8	6023,9	4271,9	12
258,7	15,3	2639,6	421,2	1648,9	982,2	666,7	3302,0	3054,1	13
117,0	17,3	389,0	206,9	3847,9	2335,3	1001,3	6963,3	4556,4	14
441,5	390,3	3863,6	439,4	6934,0	5068,7	1795,9	7576,0	5772,4	15
430,0	22,9	5975,9	546,5	3494,8	1312,6	2182,2	2817,4	2597,0	16
424,4	40,0	1354,6	598,1	5921,9	4370,5	1500,5	9557,3	7598,4	17
68,5	10,5	811,4	8,4	3402,8	2505,8	897,0	5666,5	3073,3	18
71,4	9,9	208,2	60,2	10610,0	556,8	660,1	1686,0	929,4	19
1432,4	358,7	4680,0	3137,1	15966,8	10773,6	4971,1	20294,0	19572,5	20
1720,8	46,0	781,8	6,4	6888,4	2621,8	1908,9	7527,9	7469,5	21
759,3	123,9	3459,4	226,4	4876,4	2470,4	1112,0	7653,0	7148,0	22

TABL. 2 /79/. **WYDATKI BUDŻETÓW GMIN WEDŁUG RODZAJÓW W 2013 R.**  
**EXPENDITURE OF GMINAS BUDGETS BY TYPE IN 2013**

WOJEWÓDZTWA VOIVODSHIPS	Ogółem Grand total	razem total	Wydatki bieżące <i>Current expenditure</i>					Wydatki majątkowe Property expenditure
			dotacje allocations	świadczenia na rzecz osób fizycznych benefits for natural persons	w tym <i>of which</i>			
					razem total	wydatki bieżące jednostek budżetowych <i>current expenditure of budgetary entities</i>		
						w tym <i>of which</i>	wynagro- dzenia wages and salaries	
<i>w tys. zł in thous. zł</i>								
<b>OGÓŁEM .....</b>	<b>4057124,6</b>	<b>3369341,1</b>	<b>247389,9</b>	<b>598350,2</b>	<b>2414124,2</b>	<b>1202370,8</b>	<b>765399,8</b>	<b>687783,6</b>
<b>TOTAL</b>								
<b>PODREGION (SUBREGION) KOSZALIŃSKI</b>								
<b>Powiat białogardzki</b>								
Gmina miejska: <i>Urban gmina:</i>								
Białogard .....	71177,1	59776,3	7056,4	12675,7	39288,5	21219,7	10994,0	11400,8
Gminy miejsko-wiejskie: <i>Urban-rural gminas:</i>								
Karlino .....	51911,7	38158,1	2246,3	6373,8	27809,9	12356,5	11513,6	13753,6
Tychowo .....	25159,5	22359,9	829,3	5098,8	16003,6	7806,5	5334,9	2799,5
Gmina wiejska: <i>Rural gmina:</i>								
Białogard .....	30851,4	25925,6	907,0	4611,8	19785,1	9112,5	6985,7	4925,8
<b>Powiat drawski</b>								
Gminy miejsko-wiejskie: <i>Urban-rural gminas:</i>								
Czaplinek .....	37910,3	34494,6	2141,4	7151,5	24044,6	11855,4	7587,8	3415,7
Drawsko Pomorskie	55959,4	51711,8	3445,9	8808,9	38124,8	19918,7	10479,5	4247,6
Kalisz Pomorski .....	46032,9	33594,8	3722,6	5151,6	22140,4	11982,8	6374,2	12438,1
Złocieniec .....	46018,5	40027,2	2634,8	8564,8	27577,9	13182,1	9606,3	5991,3
Gminy wiejskie: <i>Rural gminas:</i>								
Ostrowice .....	17177,2	10957,9	198,5	1875,0	8085,4	4322,9	2129,8	6219,3
Wierzchowo .....	14701,3	13135,5	681,9	2464,2	9924,3	5341,7	2388,8	1565,8
<b>Powiat kołobrzeski</b>								
Gmina miejska: <i>Urban gmina:</i>								
Kołobrzeg .....	163989,5	139203,3	15176,4	14040,0	105834,4	45338,5	41992,0	24786,2
Gmina miejsko-wiejska: <i>Urban-rural gmina:</i>								
Gościno .....	23867,4	19409,5	182,5	3384,2	15222,4	7505,4	5057,0	4457,9
Gminy wiejskie: <i>Rural gminas:</i>								
Dygowo .....	23164,2	18452,8	463,0	2721,4	14894,5	6629,9	4264,2	4711,4
Kołobrzeg .....	41976,1	28663,4	4627,0	3424,8	19699,6	8167,7	7185,5	13312,6
Rymań .....	16840,6	16100,4	801,1	2411,4	11455,7	4953,2	3806,3	740,2
Siemyśl .....	12658,6	12175,4	123,4	1955,0	9971,8	4301,6	2951,8	483,2
Ustronie Morskie .....	23818,7	21113,4	1310,1	1603,3	16706,4	8013,3	4859,9	2705,3

TABL. 2/79/. **WYDATKI BUDŻETÓW GMIN WEDŁUG RODZAJÓW W 2013 R. (cd.)**  
**EXPENDITURE OF GMINAS BUDGETS BY TYPE IN 2013 (cont.)**

WOJEWÓDZTWA VOIVODSHIPS	Ogółem <i>Grand total</i>	Wydatki bieżące <i>Current expenditure</i>						Wydatki majątkowe <i>Property expenditure</i>
		razem <i>total</i>	dotacje <i>allocations</i>	świadczenia na rzecz osób fizycznych <i>benefits for natural persons</i>	w tym <i>of which</i>			
					razem <i>total</i>	wydatki bieżące jednostek budżetowych <i>current expenditure of budgetary entities</i>		
						wynagro- dzenia <i>wages and salaries</i>	zakup materiałów i usług <i>purchase of materials and services</i>	
<i>w tys. zł in thous. zł</i>								
<b>PODREGION (SUBREGION) KOSZALIŃSKI (cd.)</b>								
<b>Powiat koszaliński</b>								
Gminy miejsko-wiejskie: <i>Urban-rural gminas:</i>								
Bobolice .....	36558,7	33568,8	1255,5	5546,9	25899,2	13136,2	8256,4	2990,0
Polanów .....	32091,5	27713,7	2122,0	6773,1	18109,7	9904,5	4682,2	4377,9
Sianów .....	43583,6	33946,9	3993,7	7492,2	22059,3	11493,8	6871,3	9636,6
Gminy wiejskie: <i>Rural gminas:</i>								
Będzino .....	29575,3	27296,0	1176,9	4705,0	20517,9	10110,1	6849,0	2279,3
Biesiekierz .....	20134,7	19131,8	1120,4	2986,0	14639,7	7423,1	4823,8	1003,0
Manowo .....	23148,4	21080,3	1574,4	2722,4	16115,2	7273,8	6596,2	2068,0
Mielno .....	36533,4	25247,9	1878,0	2160,2	18884,3	8258,1	7840,4	11285,5
Świeszyno .....	21485,8	17039,2	703,0	2655,2	13660,6	6469,3	4898,8	4446,7
<b>Powiat sławieński</b>								
Gminy miejskie: <i>Urban gminas:</i>								
Dartowo .....	55413,1	40694,5	5077,3	6646,3	28827,2	14120,8	10560,3	14718,6
Sławno .....	37109,6	33196,7	1835,0	6310,0	24201,1	13324,2	6894,3	3912,9
Gminy wiejskie: <i>Rural gminas:</i>								
Dartowo .....	36700,4	33931,2	4297,0	4588,0	24652,4	9522,1	9697,1	2769,2
Malechowo .....	26435,3	22734,6	729,7	3892,0	17897,0	8712,7	4435,5	3700,7
Postomino .....	34243,1	24323,9	2743,6	3844,2	17202,5	8987,9	4844,2	9919,2
Sławno .....	31324,0	22893,4	661,0	5237,2	16852,8	8751,8	5117,3	8430,5
<b>Powiat szczecinecki</b>								
Gmina miejska: <i>Urban gmina:</i>								
Szczecinek .....	111439,6	96100,1	15381,8	18549,1	59762,8	28280,8	15426,9	15339,4
Gminy miejsko-wiejskie: <i>Urban-rural gminas:</i>								
Barwice .....	35211,8	28794,2	1811,5	6372,2	20322,9	9623,0	7429,9	6417,6
Biały Bór .....	25693,9	22853,2	978,7	4634,0	16494,8	8982,6	4831,5	2840,7
Borne Sulinowo .....	35264,4	31364,9	2321,8	5594,1	22652,5	11599,9	5669,3	3899,5
Gminy wiejskie: <i>Rural gminas:</i>								
Grzmiąca .....	16805,5	16409,4	757,8	3514,2	11703,8	5851,2	3649,9	396,1
Szczecinek .....	29280,8	26177,4	378,5	7232,4	18219,8	10253,5	4078,6	3103,3



TABL. 2 /79/. **WYDATKI BUDŻETÓW GMIN WEDŁUG RODZAJÓW W 2013 R. (cd.)**  
**EXPENDITURE OF GMINAS BUDGETS BY TYPE IN 2013 (cont.)**

WOJEWÓDZTWA VOIVODSHIPS	Ogółem Grand total	Wydatki bieżące <i>Current expenditure</i>						Wydatki majątkowe Property expenditure
		razem total	dotacje allocations	świadczenia na rzecz osób fizycznych benefits for natural persons	w tym <i>of which</i>		zakup materiałów i usług purchase of materials and services	
					wydatki bieżące jednostek budżetowych current expenditure of budgetary entities			
					razem total	w tym <i>of which</i>		
		w tys. zł <i>in thous. zł</i>						
<b>PODREGION (SUBREGION) koszaliński (dok.)</b>								
<b>Powiat świdwiński</b>								
Gmina miejska: <i>Urban gmina:</i>								
Świdwin .....	45583,5	41463,6	3570,4	10187,8	27144,6	14965,7	7201,4	4119,9
Gmina miejsko-wiejska: <i>Urban-rural gmina:</i>								
Połczyn-Zdrój .....	51448,5	47905,4	1528,7	10003,8	34545,7	18488,9	10513,8	3543,2
Gminy wiejskie: <i>Rural gminas:</i>								
Brzeżno .....	10330,1	9153,6	136,5	2421,4	6424,2	3429,2	1633,2	1176,5
Rąbino .....	13386,7	12676,0	43,0	2778,7	9745,7	4382,2	3291,7	710,8
Sławoborze .....	15526,8	14669,7	86,2	3101,4	11263,6	5335,8	4172,5	857,2
Świdwin .....	19111,0	17911,9	99,3	5207,7	12236,9	6232,3	3386,0	1199,1
<b>Powiat walecki</b>								
Gmina miejska: <i>Urban gmina:</i>								
Wałcz .....	60101,7	59535,5	4301,3	10969,8	42639,8	24044,7	12650,2	566,2
Gminy miejsko-wiejskie: <i>Urban-rural gminas:</i>								
Człopa .....	19785,1	15211,2	626,1	3542,2	10925,2	5422,3	3217,6	4574,0
Miroslawiec .....	19648,2	17243,6	936,1	3270,4	12778,9	6738,5	3769,0	2404,7
Tuczno .....	14211,1	13664,8	437,1	2541,2	10528,3	5936,5	2229,9	546,3
Gmina wiejska: <i>Rural gmina:</i>								
Wałcz .....	48934,5	36785,7	985,5	7542,2	28182,9	12685,0	8799,2	12148,8
<b>PODREGION (SUBREGION) STARGARDZKI</b>								
<b>Powiat choszczeński</b>								
Gminy miejsko-wiejskie: <i>Urban-rural gminas:</i>								
Choszczno .....	58268,8	55416,8	1779,5	10206,6	41752,8	22960,8	10768,5	2852,0
Drawno .....	15939,1	14549,1	907,3	3275,1	9957,2	5356,2	2910,9	1390,0
Pelczyce .....	28838,3	22542,5	1185,2	4562,2	15414,3	8564,5	3173,8	6295,8
Recz .....	18927,0	18095,9	780,1	4643,2	11696,4	5957,3	2974,2	831,1
Gminy wiejskie: <i>Rural gminas:</i>								
Bierzwnik .....	16576,2	14637,0	589,2	3541,8	10181,9	5673,4	2560,8	1939,2
Krzęcin .....	15244,6	12010,8	999,8	2925,5	7826,3	4142,3	1942,6	3233,8

TABL. 2 /79/. WYDATKI BUDŻETÓW GMIN WEDŁUG RODZAJÓW W 2013 R. (cd.)  
EXPENDITURE OF GMINAS BUDGETS BY TYPE IN 2013 (cont.)

WOJEWÓDZTWA VOIVODSHIPS	Ogółem Grand total	Wydatki bieżące Current expenditure						Wydatki majątkowe Property expenditure
		razem total	dotacje allocations	świadczenia na rzecz osób fizycznych benefits for natural persons	w tym of which			
					wydatki bieżące jednostek budżetowych current expenditure of budgetary entities			
					razem total	w tym of which		
wynagro- dzenia wages and salaries	zakup materiałów i usług purchase of materials and services							
		w tys. zł		in thous. zł				
<b>PODREGION (SUBREGION) STARGARDZKI (cd.)</b>								
<b>Powiat gryficki</b>								
Gminy miejsko-wiejskie: Urban-rural gminas:								
Gryfice .....	65618,7	58098,0	3276,1	15512,6	37916,7	20129,6	11050,3	7520,7
Ploty .....	30727,3	25904,1	847,2	6920,5	17452,5	9413,3	4589,6	4823,2
Trzebiatów .....	70896,7	46998,7	1838,1	8436,2	35279,3	16083,4	12951,6	23897,9
Gminy wiejskie: Rural gminas:								
Brojce .....	13542,9	12934,4	191,7	3912,6	8543,9	4518,4	2874,6	608,4
Karnice .....	13529,1	13277,9	695,5	2704,4	9437,5	4586,2	2590,4	251,2
Rewal .....	47191,5	33063,2	3080,5	1824,0	24216,0	8689,5	11979,0	14128,3
<b>Powiat łobeski</b>								
Gminy miejsko-wiejskie: Urban-rural gminas:								
Dobra .....	13614,2	13283,1	1050,1	2226,4	9732,6	4211,3	3426,9	331,1
Łobez .....	47793,8	39678,2	2707,4	7522,9	28337,1	15086,2	8152,5	8115,6
Resko .....	32330,7	25906,8	1444,6	5082,0	18601,7	9780,1	5002,4	6423,9
Węgorzyno .....	28332,7	20555,1	620,1	4555,0	14997,7	7301,7	4240,0	7777,7
Gmina wiejska: Rural gmina:								
Radowo Małe .....	13398,6	11797,6	464,7	2376,4	8725,5	4311,1	2456,0	1601,0
<b>Powiat myśliborski</b>								
Gminy miejsko-wiejskie: Urban-rural gminas:								
Barlinek .....	57598,3	53867,6	4718,8	8610,5	39223,9	18876,2	13375,6	3730,7
Dębno .....	68433,7	62845,8	5494,6	11636,1	44441,5	22371,2	15097,0	5588,0
Myślibórz .....	57995,4	55522,3	3571,1	10245,9	39865,0	19282,0	12905,9	2473,1
Gminy wiejskie: Rural gminas:								
Boleszkowice .....	9696,4	9405,4	35,9	1808,5	7409,9	3670,7	2137,8	290,9
Nowogródek Pomorski	13679,5	10759,4	183,0	2109,8	8169,7	4353,4	1977,6	2920,1
<b>Powiat pyrzycki</b>								
Gminy miejsko-wiejskie: Urban-rural gminas:								
Lipiany .....	16455,0	15114,3	1051,1	2804,1	10902,1	5496,8	2977,2	1340,7
Pyrzyce .....	53416,4	50611,4	2872,7	9903,5	36195,7	18580,5	9721,2	2805,0

TABL. 2 /79/. WYDATKI BUDŻETÓW GMIN WEDŁUG RODZAJÓW W 2013 R. (cd.)  
 EXPENDITURE OF GMINAS BUDGETS BY TYPE IN 2013 (cont.)

WOJEWÓDZTWA VOIVODSHIPS	Ogółem Grand total	Wydatki bieżące Current expenditure						Wydatki majątkowe Property expenditure
		razem total	dotacje allocations	świadczenia na rzecz osób fizycznych benefits for natural persons	w tym of which			
					wydatki bieżące jednostek budżetowych current expenditure of budgetary entities			
					razem total	w tym of which		
wynagro- dzenia wages and salaries	zakup materiałów i usług purchase of materials and services							
		w tys. zł		in thous. zł				
<b>PODREGION (SUBREGION) STARGARDZKI (dok.)</b>								
<b>Powiat pyrzycki (dok.)</b>								
Gminy wiejskie: Rural gminas:								
Bielice .....	12634,9	10058,1	11,3	2008,5	7583,4	3555,3	2588,8	2576,8
Kozielice .....	11127,5	9914,3	–	2353,1	7274,8	3701,7	1921,7	1213,2
Przelewice .....	20477,3	16825,5	960,8	4466,4	11002,4	5725,9	2840,1	3651,8
Warnice .....	12442,8	10573,0	125,5	2362,5	7841,9	4044,7	2183,9	1869,8
<b>Powiat stargardzki</b>								
Gmina miejska: Urban gmina:								
Stargard Szczeciński	192867,9	173152,3	19952,6	29864,1	120155,7	62136,0	41044,3	19715,6
Gminy miejsko-wiejskie: Urban-rural gminas:								
Chociwel .....	17601,1	16444,9	342,6	3170,9	12716,1	6341,0	3814,7	1156,2
Dobrzany .....	17699,6	13856,7	389,0	3565,4	9723,4	4414,4	3413,8	3842,9
Ińsko .....	11109,0	10004,2	128,3	2018,2	7749,7	3793,8	2457,6	1104,7
Suchań .....	14926,3	13547,0	436,2	3104,0	9783,8	4312,1	3463,8	1379,3
Gminy wiejskie: Rural gminas:								
Dolice .....	25340,9	22155,9	1325,2	5690,6	14936,6	7412,3	4387,4	3185,0
Kobylanka .....	19823,8	16022,7	1108,3	1990,2	11836,4	5841,1	3692,4	3801,2
Marianowo .....	10969,9	9191,3	622,8	2259,6	6156,6	3385,8	1383,5	1778,6
Stara Dąbrowa .....	16173,2	12865,4	770,7	2701,2	8567,2	4112,8	2689,5	3307,8
Stargard Szczeciński	32335,7	29138,5	2081,9	6129,1	20124,1	9950,6	6062,3	3197,2
<b>PODREGION (SUBREGION) SZCZECIŃSKI</b>								
<b>Powiat goleniowski</b>								
Gminy miejsko-wiejskie: Urban-rural gminas:								
Goleniów .....	121333,3	92429,3	14592,8	12344,3	63260,8	30384,8	23245,0	28904,0
Maszewo .....	27850,5	22605,9	1448,7	4628,4	15648,4	8338,1	4446,0	5244,5
Nowogard .....	72346,8	62723,2	4289,4	12322,4	44235,2	24034,9	12354,7	9623,6
Gminy wiejskie: Rural gminas:								
Osina .....	10219,1	8063,5	220,2	1616,5	6139,2	3345,5	1538,7	2155,6
Przybiernów .....	15982,9	14909,3	137,0	2799,2	11694,7	6042,4	3459,3	1073,6
Stepnica .....	44985,1	18704,5	1064,9	2736,5	12485,5	6260,3	3547,6	26280,6

TABL. 2 /79/. **WYDATKI BUDŻETÓW GMIN WEDŁUG RODZAJÓW W 2013 R. (dok.)**  
**EXPENDITURE OF GMINAS BUDGETS BY TYPE IN 2013 (cont.)**

WOJEWÓDZTWA VOIVODSHIPS	Ogółem Grand total	Wydatki bieżące <i>Current expenditure</i>						Wydatki majątkowe Property expenditure
		razem total	dotacje allocations	świadczenia na rzecz osób fizycznych benefits for natural persons	w tym <i>of which</i>			
					wydatki bieżące jednostek budżetowych current expenditure of budgetary entities			
					razem total	w tym <i>of which</i>		
wynagro- dzenia wages and salaries	zakup materiałów i usług purchase of materials and services							
		w tys. zł		in thous. zł				
<b>PODREGION (SUBREGION) SZCZECIŃSKI (dok.)</b>								
<b>Powiat gryfiński</b>								
Gminy miejsko-wiejskie: Urban-rural gminas:								
Cedynia .....	16447,2	14817,9	979,7	2866,0	10858,2	5516,5	2633,0	1629,4
Chojna .....	45191,8	37499,3	2474,9	6773,8	27667,1	16018,6	6687,4	7692,5
Gryfino .....	108533,2	91610,3	6109,9	11841,7	70316,5	38017,2	21628,3	16922,9
Mieszkowice .....	26089,8	22298,9	663,3	4691,7	16760,2	8354,4	4289,5	3790,9
Moryń .....	13258,6	11693,6	876,9	2479,4	8059,3	4092,4	2190,5	1565,0
Trzcieńsko-Zdrój .....	18796,6	16760,8	829,7	3260,3	12323,4	6703,6	2738,8	2035,8
Gminy wiejskie: Rural gminas:								
Banie .....	20942,0	18056,6	760,0	3870,4	13152,7	6972,6	3403,8	2885,5
Stare Czarnowo .....	13128,4	11669,2	319,3	1899,1	9271,8	4480,0	2697,8	1459,2
Widuchowa .....	17877,4	16184,5	265,7	3318,3	11985,4	5814,2	2843,5	1692,9
<b>Powiat kamieński</b>								
Gminy miejsko-wiejskie: Urban-rural gminas:								
Dziwnów .....	35036,8	20662,5	1038,8	1835,8	16726,7	7769,3	6937,7	14374,3
Golczewo .....	16629,2	16074,5	510,5	3295,1	11769,7	6414,8	3225,0	554,6
Kamień Pomorski .....	44329,6	39299,3	2733,5	6217,3	29393,8	13754,9	10457,6	5030,3
Międzyzdroje .....	42022,4	34908,7	3213,4	2365,1	27385,3	10754,3	13545,0	7113,7
Wolin .....	46555,2	34794,1	2951,6	5480,0	25488,8	12564,9	8317,8	11761,0
Gmina wiejska: Rural gmina:								
Świerzno .....	12565,0	12403,7	199,0	3237,7	8674,4	4683,5	2156,5	161,4
<b>Powiat policki</b>								
Gminy miejsko-wiejskie: Urban-rural gminas:								
Nowe Warpno .....	54102,2	18863,8	960,6	923,2	11765,4	3134,3	6926,7	35238,4
Police .....	163559,6	129208,9	15374,9	15224,7	85770,4	45753,8	25809,0	34350,7
Gminy wiejskie: Rural gminas:								
Dobra (Szczecińska) .....	63248,7	35633,9	3825,3	3867,1	25986,1	11566,2	10566,0	27614,8
Kołbaskowo .....	43204,2	30860,5	2814,9	4089,3	23915,1	11726,7	8146,0	12343,7

TABL. 3 /80/. WYDATKI BUDŻETÓW GMIN WEDŁUG DZIAŁÓW W 2013 R.  
 EXPENDITURE OF GMINAS BUDGETS BY DIVISION IN 2013

Lp. No.	WYSZCZEGÓLNIENIE SPECIFICATION	Ogółem Total	W tym			
			rolnictwo i łowiectwo agriculture and hunting	transport i łączność transport and communication	gospodarka mieszkaniowa dwelling economy	administracja publiczna public administration
w tys.						
1	<b>OGÓŁEM .....</b> <b>TOTAL</b>	<b>4057124,6</b>	<b>91442,6</b>	<b>310769,7</b>	<b>175256,2</b>	<b>430267,0</b>
	<b>PODREGION (SUBREGION) KOSZALIŃSKI</b>					
	<b>Powiat białogardzki</b>					
	Gmina miejska: <i>Urban gmina:</i>					
2	Białogard .....	71177,1	24,2	4097,1	2182,5	9288,2
	Gminy miejsko-wiejskie: <i>Urban-rural gminas:</i>					
3	Karlino .....	51911,7	590,1	4167,3	4217,6	4590,9
4	Tychowo .....	25159,5	507,1	1696,8	583,2	2650,5
	Gmina wiejska: <i>Rural gmina:</i>					
5	Białogard .....	30851,4	805,3	547,5	221,8	6289,6
	<b>Powiat drawski</b>					
	Gminy miejsko-wiejskie: <i>Urban-rural gminas:</i>					
6	Czaplinek .....	37910,3	1924,2	1063,8	397,9	4047,7
7	Drawsko Pomorskie .....	55959,4	781,9	1370,1	2001,1	6615,3
8	Kalisz Pomorski .....	46032,9	363,4	2723,9	2185,5	4192,5
9	Złocieniec .....	46018,5	299,6	2698,8	3541,0	4768,5
	Gminy wiejskie: <i>Rural gminas:</i>					
10	Ostrowice .....	17177,2	1685,6	427,9	91,0	1769,7
11	Wierzchowo .....	14701,3	1337,9	391,1	57,5	2299,0
	<b>Powiat kołobrzeski</b>					
	Gmina miejska: <i>Urban gmina:</i>					
12	Kołobrzeg .....	163989,5	4,8	27647,4	14439,2	16045,2
	Gmina miejsko-wiejska: <i>Urban-rural gmina:</i>					
13	Gościno .....	23867,4	455,1	616,1	415,2	2306,8
	Gminy wiejskie: <i>Rural gminas:</i>					
14	Dygowo .....	23164,2	676,9	2009,2	803,6	2284,5
15	Kołobrzeg .....	41976,1	383,8	11685,8	473,9	4033,5
16	Rymań .....	16840,6	372,7	49,6	190,6	2033,9
17	Siemyśl .....	12658,6	420,4	53,0	8,4	1762,4
18	Ustronie Morskie .....	23818,7	192,2	678,9	589,2	3545,3
	<b>Powiat koszaliński</b>					
	Gminy miejsko-wiejskie: <i>Urban-rural gminas:</i>					
19	Bobolice .....	36558,7	543,3	1135,1	1367,6	3749,9
20	Polanów .....	32091,5	572,2	340,8	584,6	2901,4
21	Sianów .....	43583,6	451,0	1513,6	1517,0	4303,7
	Gminy wiejskie: <i>Rural gminas:</i>					
22	Będzino .....	29575,3	798,6	1190,9	411,1	2773,2
23	Biesiekierz .....	20134,7	307,1	507,5	191,3	2167,8
24	Manowo .....	23148,4	354,9	1360,5	1032,9	3113,6
25	Mielno .....	36533,4	129,7	8247,6	988,3	4988,7
26	Świeszyno .....	21485,8	1374,6	1902,1	267,4	2825,0

<i>Of which</i>						Lp. No.
oświata i wychowanie <i>education</i>	ochrona zdrowia <i>health care</i>	pomoc społeczna i pozostałe zadania w zakresie polityki społecznej <i>social assistance and other tasks in sphere of social policy</i>	gospodarka komu- nalna i ochrona środowiska <i>municipal economy and environmental protection</i>	kultura i ochrona dziedzictwa narodowego <i>culture and protection of national heritage</i>	kultura fizyczna <i>physical education</i>	
<i>in thous. zł</i>						
<b>1268517,5</b>	<b>35913,4</b>	<b>758011,6</b>	<b>362296,8</b>	<b>190441,6</b>	<b>124994,1</b>	<b>1</b>
19441,8	783,9	18567,2	10548,2	2112,1	1085,2	2
11464,4	163,3	8780,8	4012,8	4628,1	4570,5	3
7872,3	118,3	5607,9	1280,0	3149,6	352,5	4
10129,6	87,6	4774,4	2732,1	1979,9	307,9	5
12002,9	284,9	8299,2	3643,9	1454,2	521,7	6
18709,5	349,5	10498,5	6771,9	3303,9	1447,0	7
15901,0	297,9	7017,9	4207,0	2804,1	1184,8	8
11435,6	274,5	11616,8	2304,5	2438,1	4089,8	9
2997,0	29,7	1976,0	6024,4	666,3	124,7	10
5321,2	31,8	3490,0	589,7	587,4	52,5	11
45324,1	2110,1	22545,9	14486,3	6556,4	6573,7	12
7628,1	62,4	3904,8	2244,5	2088,7	1372,2	13
6347,1	80,6	3125,4	2148,7	1861,7	1457,2	14
8997,1	378,9	4517,3	3290,7	1842,7	2082,0	15
5139,6	50,2	3852,6	3084,9	587,6	93,9	16
3943,4	54,4	2367,7	1533,5	375,0	80,0	17
5219,0	655,9	2136,2	3741,3	945,7	2334,7	18
11436,4	170,5	6491,4	5587,2	1403,7	377,7	19
10963,0	148,3	8413,9	884,3	2282,0	263,7	20
15344,3	314,1	10308,6	1537,7	2750,6	1259,3	21
11344,0	147,4	5474,3	3307,2	1077,3	356,9	22
7572,2	76,1	3616,1	3251,0	1204,8	86,1	23
7033,6	117,7	3417,8	1457,3	1025,2	2012,8	24
5895,9	725,6	3219,8	4075,0	817,3	2636,3	25
6282,4	106,4	3205,4	1814,4	2008,4	667,3	26

TABL. 3 /80/. WYDATKI BUDŻETÓW GMIN WEDŁUG DZIAŁÓW W 2013 R. (cd.)  
 EXPENDITURE OF GMINAS BUDGETS BY DIVISION IN 2013 (cont.)

Lp. No.	WYSZCZEGÓLNIENIE SPECIFICATION	Ogółem Total	w tym			
			rolnictwo i łowiectwo agriculture and hunting	transport i łączność transport and communication	gospodarka mieszkaniowa dwelling economy	administracja publiczna public administration
w tys.						
<b>PODREGION (SUBREGION) KOSZALIŃSKI (dok.)</b>						
<b>Powiat sławieński</b>						
Gminy miejskie: <i>Urban gminas:</i>						
1	Darłowo .....	55413,1	108,8	3641,5	2262,3	6157,1
2	Sławno .....	37109,6	40,4	1555,8	1504,3	3822,4
Gminy wiejskie: <i>Rural gminas:</i>						
3	Darłowo .....	36700,4	989,8	1808,4	3339,2	4106,4
4	Malechowo .....	26435,3	1723,4	1662,8	2639,0	3381,0
5	Postomino .....	34243,1	798,4	7606,6	171,0	3660,7
6	Sławno .....	31324,0	757,9	3999,1	358,4	3354,5
<b>Powiat szczecinecki</b>						
Gmina miejska: <i>Urban gmina:</i>						
7	Szczecinek .....	111439,6	30,9	10814,3	1646,3	10782,0
Gminy miejsko-wiejskie: <i>Urban-rural gminas:</i>						
8	Barwice .....	35211,8	576,0	4459,5	620,9	3333,9
9	Biały Bór .....	25693,9	290,2	844,5	1189,1	2835,7
10	Borne Sulinowo .....	35264,4	446,9	786,5	1961,5	3481,6
Gminy wiejskie: <i>Rural gminas:</i>						
11	Grzmiąca .....	16805,5	1944,1	74,3	243,4	1976,8
12	Szczecinek .....	29280,8	1061,6	1282,8	162,3	3079,7
<b>Powiat świdwiński</b>						
Gmina miejska: <i>Urban gmina:</i>						
13	Świdwin .....	45583,5	50,0	2038,6	4798,8	3702,0
Gmina miejsko-wiejska: <i>Urban-rural gmina:</i>						
14	Połczyn-Zdrój .....	51448,5	1707,7	1730,2	1788,4	5991,4
Gminy wiejskie: <i>Rural gminas:</i>						
15	Brzeżno .....	10330,1	1360,4	130,0	–	1577,7
16	Rąbino .....	13386,7	603,3	–	15,4	1705,0
17	Sławoborze .....	15526,8	404,2	245,9	16,6	1726,6
18	Świdwin .....	19111,0	1454,1	300,4	152,2	2332,8
<b>Powiat walecki</b>						
Gmina miejska: <i>Urban gmina:</i>						
19	Walcz .....	60101,7	26,9	1424,5	3209,8	6034,8
Gminy miejsko-wiejskie: <i>Urban-rural gminas:</i>						
20	Człopa .....	19785,1	2406,7	601,2	1039,2	2527,6
21	Mirosławiec .....	19648,2	277,1	540,4	606,1	2960,0
22	Tuczno .....	14211,1	499,3	568,8	36,8	2182,0
Gmina wiejska: <i>Rural gmina:</i>						
23	Walcz .....	48934,5	3277,0	3219,9	3051,4	5255,5

<i>Of which</i>						
<i>oświata i wychowanie education</i>	<i>ochrona zdrowia health care</i>	<i>pomoc społeczna i pozostałe zadania w zakresie polityki społecznej social assistance and other tasks in sphere of social policy</i>	<i>gospodarka komunalna i ochrona środowiska municipal economy and environmental protection</i>	<i>kultura i ochrona dziedzictwa narodowego culture and protection of national heritage</i>	<i>kultura fizyczna physical education</i>	<i>Lp. No.</i>
<i>in thous. zł</i>						
15351,8	569,7	8631,6	3984,4	1449,2	814,9	1
13500,8	312,0	8575,8	2341,9	2973,0	940,5	2
11938,5	191,0	6014,2	2388,2	2651,1	229,3	3
9758,7	241,6	4109,7	463,5	624,8	269,5	4
10275,5	259,2	3880,1	1518,0	2318,3	852,5	5
10758,6	107,6	6067,4	2574,9	1800,4	264,3	6
30352,3	1661,8	24826,3	9504,4	10165,1	5211,3	7
8744,7	213,9	8076,1	5950,3	1413,1	446,3	8
7515,2	330,9	5353,2	2295,3	1082,4	283,1	9
11177,9	191,4	6750,8	3707,9	2303,3	513,1	10
5830,9	57,2	4395,5	535,0	610,9	121,3	11
9792,7	89,1	7893,6	3432,9	741,1	280,2	12
14819,0	380,8	12956,3	2037,9	1380,5	1886,7	13
18151,1	364,8	12807,6	3990,5	1312,9	1003,9	14
2998,0	35,4	2715,4	640,5	188,4	136,9	15
4924,0	47,0	3142,3	2146,6	114,7	105,4	16
4015,2	380,4	4651,7	1276,1	458,3	194,7	17
5614,7	98,6	6641,2	914,7	464,2	50,6	18
24158,2	631,0	14488,4	4044,2	2017,3	814,7	19
5695,1	58,0	3637,1	634,5	738,7	780,7	20
7024,7	113,7	3592,5	1609,3	881,0	271,6	21
6083,5	96,3	2792,2	654,4	485,5	268,7	22
18485,8	202,9	7788,5	3178,0	866,8	1328,6	23



TABL. 3 /80/. **WYDATKI BUDŻETÓW GMIN WEDŁUG DZIAŁÓW W 2013 R. (cd.)**  
**EXPENDITURE OF GMINAS BUDGETS BY DIVISION IN 2013 (cont.)**

Lp. No.	WYSZCZEGÓLNIENIE SPECIFICATION	Ogółem Total	W tym			
			rolnictwo i łowiectwo agriculture and hunting	transport i łączność transport and communication	gospodarka mieszkaniowa dwelling economy	administracja publiczna public administration
w tys.						
<b>PODREGION (SUBREGION) STARGARDZKI</b>						
<b>Powiat choszczeński</b>						
Gminy miejsko-wiejskie: <i>Urban-rural gminas:</i>						
1	Choszczno .....	58268,8	940,5	651,3	1706,4	6807,0
2	Drawno .....	15939,1	278,8	251,6	68,6	2026,9
3	Pełczyce .....	28838,3	2781,2	260,9	157,8	2266,6
4	Recz .....	18927,0	563,4	453,2	889,8	1690,7
Gminy wiejskie: <i>Rural gminas:</i>						
5	Bierzwnik .....	16576,2	382,4	305,7	64,0	1839,4
6	Krzęcin .....	15244,6	817,9	319,6	11,5	1426,4
<b>Powiat gryficki</b>						
Gminy miejsko-wiejskie: <i>Urban-rural gminas:</i>						
7	Gryfice .....	65618,7	1021,8	4751,1	1082,6	5363,1
8	Płoty .....	30727,3	734,9	672,9	149,4	3811,9
9	Trzebiatów .....	70896,7	808,5	22754,3	3661,9	4648,5
Gminy wiejskie: <i>Rural gminas:</i>						
10	Brojce .....	13542,9	462,9	159,7	29,1	1479,1
11	Karnice .....	13529,1	543,7	233,0	743,0	1648,4
12	Rewal .....	47191,5	31,8	11803,0	1948,8	5212,0
<b>Powiat łobeski</b>						
Gminy miejsko-wiejskie: <i>Urban-rural gminas:</i>						
13	Dobra .....	13614,2	421,3	20,4	346,3	2360,1
14	Łobez .....	47793,8	636,3	410,2	2036,8	5275,6
15	Resko .....	32330,7	541,2	940,8	992,7	3023,8
16	Węgorzyno .....	28332,7	609,9	6782,2	1242,4	2430,9
Gmina wiejska: <i>Rural gmina:</i>						
17	Radowo Małe .....	13398,6	681,0	1526,5	391,0	1474,4
<b>Powiat myśliborski</b>						
Gminy miejsko-wiejskie: <i>Urban-rural gminas:</i>						
18	Barlinek .....	57598,3	549,8	430,4	5038,5	5171,0
19	Dębno .....	68433,7	1405,6	1112,5	3757,0	6202,1
20	Myślibórz .....	57995,4	1162,2	800,5	3340,2	6159,9
Gminy wiejskie: <i>Rural gminas:</i>						
21	Boleszkowice .....	9696,4	360,8	401,3	408,3	1598,0
22	Nowogródek Pomorski .....	13679,5	289,8	138,6	-	1727,2
<b>Powiat pyrzycki</b>						
Gminy miejsko-wiejskie: <i>Urban-rural gminas:</i>						
23	Lipiany .....	16455,0	332,5	262,3	185,2	2251,8
24	Pyrzyce .....	53416,4	1185,4	671,6	3138,6	5213,6
Gminy wiejskie: <i>Rural gminas:</i>						
25	Bielice .....	12634,9	388,7	776,7	45,1	2085,2
26	Kozielice .....	11127,5	497,7	68,7	117,4	1736,8
27	Przelewice .....	20477,3	885,2	1099,6	178,6	2407,8
28	Warnice .....	12442,8	506,9	384,5	198,0	1780,5

<i>Of which</i>						Lp. No.
oświata i wychowanie education	ochrona zdrowia health care	pomoc społeczna i pozostałe zadania w zakresie polityki społecznej social assistance and other tasks in sphere of social policy	gospodarka komu- nalna i ochrona środowiska municipal economy and environmental protection	kultura i ochrona dziedzictwa narodowego culture and protection of national heritage	kultura fizyczna physical education	
<i>in thous. zł</i>						
22682,1	495,1	13099,5	2404,1	2758,1	3380,4	1
5449,3	73,0	4174,3	862,9	1472,8	146,0	2
9415,4	77,8	4897,4	1549,2	1309,8	215,3	3
6084,3	81,9	5271,4	709,1	610,2	568,7	4
6144,3	63,7	4382,6	838,7	1498,3	152,5	5
3952,1	45,7	4224,2	685,6	940,5	1988,7	6
21449,5	478,7	20242,7	3938,5	1674,4	2218,1	7
9103,4	141,0	7789,9	1199,2	1618,3	3475,8	8
16685,1	368,3	10696,0	3014,6	1941,6	3042,2	9
4281,4	43,8	4609,4	812,5	626,9	186,6	10
4261,8	40,9	3062,2	962,6	672,3	159,6	11
6528,7	522,1	2096,4	8033,2	772,7	2125,7	12
4879,6	54,1	3175,5	793,5	349,3	604,1	13
15075,5	294,9	11329,5	7198,5	2494,7	720,4	14
11866,9	144,2	5883,2	2806,7	1274,2	284,9	15
7935,0	75,7	5161,5	1202,1	1604,0	330,5	16
4811,9	41,6	3095,3	575,5	239,9	126,0	17
22994,1	1366,1	11740,0	3330,3	2914,6	857,0	18
27018,5	503,8	14331,0	6732,5	2513,1	1863,6	19
20781,5	429,2	12255,8	3661,9	2438,9	1881,1	20
3961,0	62,5	1926,2	357,7	257,5	22,7	21
4339,3	54,7	2115,5	3887,3	348,4	217,5	22
5879,8	86,3	3139,1	706,7	816,6	1437,6	23
20532,4	373,6	12760,2	2305,1	2713,8	865,6	24
3664,3	39,5	2150,3	1720,7	846,2	48,4	25
3308,2	35,2	2655,3	1302,2	742,3	122,1	26
6131,5	53,2	4583,3	2605,9	368,6	200,9	27
3883,4	46,8	2829,3	822,6	612,5	458,2	28

TABL. 3 /80/. WYDATKI BUDŻETÓW GMIN WEDŁUG DZIAŁÓW W 2013 R. (cd.)  
 EXPENDITURE OF GMINAS BUDGETS BY DIVISION IN 2013 (cont.)

Lp. No.	WYSZCZEGÓLNIENIE SPECIFICATION	Ogółem Total	w tym			
			rolnictwo i łowiectwo agriculture and hunting	transport i łączność transport and communication	gospodarka mieszkaniowa dwelling economy	administracja publiczna public administration
w tys.						
<b>PODREGION (SUBREGION) STARGARDZKI (dok.)</b>						
<b>Powiat stargardzki</b>						
Gmina miejska: <i>Urban gmina:</i>						
1	Stargard Szczeciński .....	192867,9	57,0	12226,1	19614,2	19921,1
Gminy miejsko-wiejskie: <i>Urban-rural gminas:</i>						
2	Chociwel .....	17601,1	350,4	486,0	274,5	2116,5
3	Dobrzany .....	17699,6	211,3	1094,6	85,6	2924,7
4	Іńsko .....	11109,0	180,7	193,7	238,7	1528,2
5	Suchań .....	14926,3	492,3	504,0	276,9	1715,6
Gminy wiejskie: <i>Rural gminas:</i>						
6	Dolice .....	25340,9	1162,1	579,8	392,7	2254,6
7	Kobylanka .....	19823,8	116,3	996,8	1502,9	3060,6
8	Marianowo .....	10969,9	277,4	204,7	279,6	1349,5
9	Stara Dąbrowa .....	16173,2	2922,5	426,7	394,5	1824,0
10	Stargard Szczeciński .....	32335,7	1321,6	2249,5	69,5	3106,8
<b>PODREGION (SUBREGION) SZCZECIŃSKI</b>						
<b>Powiat goleniowski</b>						
Gminy miejsko-wiejskie: <i>Urban-rural gminas:</i>						
11	Goleniów .....	121333,3	514,7	13183,5	5731,8	8483,3
12	Maszewo .....	27850,5	735,3	891,2	188,0	2872,9
13	Nowogard .....	72346,8	1054,6	4170,2	1029,7	6192,7
Gminy wiejskie: <i>Rural gminas:</i>						
14	Osina .....	10219,1	381,0	581,1	82,9	1527,6
15	Przybiernów .....	15982,9	629,7	256,1	504,2	1516,3
16	Stepnica .....	44985,1	335,3	6129,3	9906,2	3463,9
<b>Powiat gryfiński</b>						
Gminy miejsko-wiejskie: <i>Urban-rural gminas:</i>						
17	Cedynia .....	16447,2	390,4	192,4	83,8	3068,6
18	Chojna .....	45191,8	786,4	2323,0	707,7	4375,5
19	Gryfino .....	108533,2	669,2	2948,8	6277,7	8276,7
20	Mieszkowice .....	26089,8	738,4	1094,4	909,8	3535,1
21	Moryń .....	13258,6	466,8	321,1	98,3	2186,4
22	Trzcińsko-Zdrój .....	18796,6	602,6	289,8	258,7	2522,6
Gminy wiejskie: <i>Rural gminas:</i>						
23	Banie .....	20942,0	922,6	2125,8	690,1	2124,4
24	Stare Czarnowo .....	13128,4	1584,8	396,2	759,6	2052,9
25	Widuchowa .....	17877,4	573,3	281,1	1251,6	3001,2

<i>Of which</i>						Lp. No.
oświata i wychowanie education	ochrona zdrowia health care	pomoc społeczna i pozostałe zadania w zakresie polityki społecznej social assistance and other tasks in sphere of social policy	gospodarka komu- nalna i ochrona środowiska municipal economy and environmental protection	kultura i ochrona dziedzictwa narodowego culture and protection of national heritage	kultura fizyczna physical education	
<i>in thous. zł</i>						
59718,8	1677,2	42642,2	11718,3	8858,0	6305,2	1
6432,1	109,0	3658,5	1054,0	1006,0	754,2	2
4420,2	144,7	3956,9	2605,8	1073,5	426,5	3
4221,2	54,6	2432,5	745,7	653,2	224,3	4
4396,2	81,0	3065,8	1567,9	474,7	192,5	5
8867,0	92,2	6643,8	1504,2	2075,0	626,9	6
5233,6	78,6	2470,0	3405,6	653,4	78,1	7
4565,7	60,1	2481,9	399,7	195,4	650,4	8
5072,7	45,0	3068,4	1405,0	473,7	160,5	9
11534,4	161,3	7379,2	3521,1	993,7	350,0	10
44837,9	703,5	16527,4	12320,6	3505,8	8664,1	11
9892,4	120,3	4789,2	4384,6	1320,4	1048,0	12
26956,2	6461,0	15381,7	4071,0	2816,9	638,0	13
3102,8	82,0	1781,5	304,3	1649,2	132,9	14
6592,8	96,2	3234,6	1094,6	686,9	104,6	15
7369,1	144,9	3590,6	2302,6	1771,0	3920,2	16
5150,8	182,3	3340,6	1276,8	1763,9	126,7	17
16558,5	321,7	10164,5	1405,1	2330,0	771,4	18
41505,2	552,2	15363,3	8265,9	5476,9	2878,1	19
9334,5	162,4	5248,0	1338,2	1787,3	290,1	20
3466,2	69,7	3013,5	691,5	1306,1	491,1	21
7086,6	80,4	3642,8	1770,2	1055,5	418,1	22
7460,6	117,1	4427,0	761,6	1224,6	331,2	23
4069,0	55,9	2196,5	506,0	439,0	346,1	24
5988,3	81,0	4165,8	584,2	678,5	216,1	25

TABL. 3 /80/. **WYDATKI BUDŻETÓW GMIN WEDŁUG DZIAŁÓW W 2013 R. (dok.)**  
**EXPENDITURE OF GMINAS BUDGETS BY DIVISION IN 2013 (cont.)**

Lp. No.	WYSZCZEGÓLNIENIE SPECIFICATION	Ogółem Total	W tym			
			rolnictwo i łowiectwo agriculture and hunting	transport i łączność transport and communication	gospodarka mieszkaniowa dwelling economy	administracja publiczna public administration
w tys.						
	<b>PODREGION (SUBREGION) SZCZECIŃSKI (dok.)</b>					
	<b>Powiat kamieński</b>					
	Gminy miejsko-wiejskie: <i>Urban-rural gminas:</i>					
1	Dziwnów .....	35036,8	14,7	12297,9	389,9	3269,7
2	Golczewo .....	16629,2	351,9	111,5	110,4	2126,5
3	Kamień Pomorski .....	44329,6	1745,4	3568,7	2424,5	4983,4
4	Międzyzdroje .....	42022,4	0,3	5626,7	1328,3	6202,1
5	Wolin .....	46555,2	821,8	516,9	1562,6	5859,4
	Gmina wiejska: <i>Rural gmina:</i>					
6	Świerzno .....	12565,0	533,2	102,3	126,7	1323,4
	<b>Powiat policki</b>					
	Gminy miejsko-wiejskie: <i>Urban-rural gminas:</i>					
7	Nowe Warpno .....	54102,2	30,1	18698,5	1041,5	5404,5
8	Police .....	163559,6	340,1	15374,2	13199,3	15773,4
	Gminy wiejskie: <i>Rural gminas:</i>					
9	Dobra (Szczecińska) .....	63248,7	6770,5	11475,2	771,1	5834,1
10	Kołbaskowo .....	43204,2	7344,2	2950,2	1192,3	4056,0

<i>Of which</i>						Lp. No.
oświata i wychowanie <i>education</i>	ochrona zdrowia <i>health care</i>	pomoc społeczna i pozostałe zadania w zakresie polityki społecznej <i>social assistance and other tasks in sphere of social policy</i>	gospodarka komu- nalna i ochrona środowiska <i>municipal economy and environmental protection</i>	kultura i ochrona dziedzictwa narodowego <i>culture and protection of national heritage</i>	kultura fizyczna <i>physical education</i>	
<i>in thous. zł</i>						
6261,0	322,4	2519,7	5483,6	452,6	2060,7	1
7006,6	92,0	3481,9	1632,7	380,8	218,0	2
13622,2	507,0	7961,3	3309,4	1332,6	1168,9	3
9493,1	589,6	3459,8	8762,9	2490,5	735,4	4
13777,2	270,2	6505,5	6296,6	4035,8	2843,5	5
5330,1	67,4	3278,1	493,4	546,6	160,8	6
2150,7	56,4	1861,9	12731,8	4275,4	616,9	7
46568,0	819,3	23938,5	26283,4	5427,3	5619,8	8
21629,0	394,8	4373,1	6037,2	1596,2	749,8	9
15034,0	712,6	5276,0	2859,8	2213,3	515,2	10

TABL. 4 /81/. **DOCHODY I WYDATKI BUDŻETÓW GMIN NA 1 MIESZKAŃCA W 2013 R.**  
**REVENUE AND EXPENDITURE OF GMINAS BUDGETS PER CAPITA IN 2013**

WYSZCZEGÓLNIENIE SPECIFICATION	Dochody Revenue		Wydatki Expenditure		
	ogółem total	w tym własne of which own revenue	ogółem total	w tym of which	
				bieżące current expenditure	inwestycyjne <sup>a</sup> investment <sup>a</sup> expenditure
w zł in zł					
<b>OGÓŁEM .....</b> <b>TOTAL</b>	<b>3496,3</b>	<b>1894,7</b>	<b>3496,5</b>	<b>2903,8</b>	<b>580,5</b>
<b>PODREGION (SUBREGION)</b> <b>KOSZALIŃSKI</b>					
<b>Powiat białogardzki</b>					
Gmina miejska: <i>Urban gmina:</i>					
Białogard .....	2709,9	1289,0	2879,8	2418,5	451,2
Gminy miejsko-wiejskie: <i>Urban-rural gminas:</i>					
Karlıno .....	5053,3	3207,3	5571,1	4095,1	1230,7
Tychowo .....	3559,3	1398,5	3567,7	3170,7	377,7
Gmina wiejska: <i>Rural gmina:</i>					
Białogard .....	3787,7	1421,6	3884,1	3264,0	584,1
<b>Powiat drawski</b>					
Gminy miejsko-wiejskie: <i>Urban-rural gminas:</i>					
Czaplinek .....	3075,8	1672,6	3175,6	2889,5	286,1
Drawsko Pomorskie .....	3553,3	2289,3	3353,5	3098,9	254,5
Kalisz Pomorski .....	5596,1	4040,2	6251,9	4562,7	1689,1
Złocieniec .....	3016,7	1539,0	2968,4	2581,9	386,4
Gminy wiejskie: <i>Rural gminas:</i>					
Ostrowice .....	7769,9	5401,3	6506,5	4150,7	2355,8
Wierzchowo .....	3149,3	1250,4	3350,3	2993,5	356,6
<b>Powiat kołobrzeski</b>					
Gmina miejska: <i>Urban gmina:</i>					
Kołobrzeg .....	3692,5	2398,8	3496,0	2967,6	507,1
Gmina miejsko-wiejska: <i>Urban-rural gmina:</i>					
Gościno .....	4307,8	2371,2	4526,3	3680,9	845,4
Gminy wiejskie: <i>Rural gminas:</i>					
Dygowo .....	3981,4	1844,3	4122,5	3284,0	838,5
Kołobrzeg .....	3970,6	3059,7	4093,2	2795,1	1298,2
Rymań .....	4326,2	2134,2	4098,5	3918,3	180,2
Siemyśl .....	3595,5	1679,8	3352,4	3224,4	128,0
Ustronie Morskie .....	7600,9	5916,8	6499,0	5760,8	738,2
<b>Powiat koszaliński</b>					
Gminy miejsko-wiejskie: <i>Urban-rural gminas:</i>					
Bobolice .....	3807,6	1913,7	3802,7	3491,7	286,2
Polanów .....	3598,3	1421,2	3527,3	3046,1	481,2
Sianów .....	3147,8	1316,7	3184,3	2480,2	704,1
Gminy wiejskie: <i>Rural gminas:</i>					
Będzino .....	3564,7	2090,7	3450,6	3184,7	265,9
Biesiekierz .....	3579,4	2331,8	3171,3	3013,4	124,1
Manowo .....	3276,3	1956,2	3372,9	3071,6	301,3
Mielno .....	7508,4	5337,1	7300,8	5045,5	2255,3
Świeszyno .....	3820,0	2459,0	3231,9	2563,1	668,9
<b>Powiat sławieński</b>					
Gminy miejskie: <i>Urban gminas:</i>					
Darłowo .....	3553,7	2351,5	3878,8	2848,6	1029,4
Sławno .....	2996,2	1784,1	2856,8	2555,6	300,8

<sup>a</sup> Łącznie z dotacjami na finansowanie zadań inwestycyjnych samorządowych zakładów budżetowych.

<sup>a</sup> Including allocations for financing investment tasks of self-government budgetary establishments.

TABL. 4 /81/. **DOCHODY I WYDATKI BUDŻETÓW GMIN NA 1 MIESZKAŃCA W 2013 R. (cd.)**  
**REVENUE AND EXPENDITURE OF GMINAS BUDGETS PER CAPITA IN 2013**  
**(cont.)**

WYSZCZEGÓLNIENIE SPECIFICATION	Dochody Revenue		Wydatki Expenditure		
	ogółem total	w tym własne of which own revenue	ogółem total	w tym of which	
				bieżące current expenditure	inwestycyjne <sup>a</sup> investment <sup>a</sup> expenditure
w zł in zł					
<b>PODREGION (SUBREGION)</b>					
<b>KOSZALIŃSKI (dok.)</b>					
<b>Powiat sławieński (dok.)</b>					
Gminy wiejskie: Rural gminas:					
Darłowo .....	4897,4	3033,5	4577,3	4231,9	344,7
Malechowo .....	3820,7	1822,0	4022,4	3459,3	563,1
Postomino .....	5002,6	2459,4	4853,7	3447,8	1406,0
Sławno .....	3454,4	1416,0	3493,6	2553,4	940,3
<b>Powiat szczecinecki</b>					
Gmina miejska: Urban gmina:					
Szczecinek .....	2755,6	1637,5	2742,7	2365,1	350,9
Gminy miejsko-wiejskie:					
Urban-rural gminas:					
Barwice .....	3621,5	1482,0	3978,3	3253,2	725,1
Biały Bór .....	4547,6	2065,4	4788,3	4258,9	529,3
Borne Sulinowo .....	3361,0	1484,3	3573,6	3178,5	395,0
Gminy wiejskie: Rural gminas:					
Grzmiąca .....	3489,2	1308,9	3355,7	3276,6	79,1
Szczecinek .....	2992,8	952,4	3098,2	2769,8	328,4
<b>Powiat świdwiński</b>					
Gmina miejska: Urban gmina:					
Świdwin .....	3045,0	1617,2	2893,1	2631,6	261,5
Gmina miejsko-wiejska:					
Urban-rural gmina:					
Połczyn-Zdrój .....	3337,2	1548,9	3242,7	3019,4	223,3
Gminy wiejskie: Rural gminas:					
Brzeżno .....	3635,2	1095,9	3545,0	3141,2	403,7
Rąbino .....	3532,2	1209,1	3497,1	3311,4	156,9
Sławoborze .....	3510,4	1390,1	3669,8	3467,2	202,6
Świdwin .....	3270,4	1246,9	3124,3	2928,2	181,1
<b>Powiat walecki</b>					
Gmina miejska: Urban gmina:					
Wałcz .....	2509,9	1455,0	2280,6	2259,1	21,5
Gminy miejsko-wiejskie:					
Urban-rural gminas:					
Człopa .....	4000,8	1937,7	3932,7	3023,5	909,2
Mirosławiec .....	3791,1	1956,2	3533,2	3100,8	357,8
Tuczno .....	2940,2	1124,1	2803,0	2695,2	107,7
Gmina wiejska: Rural gmina:					
Wałcz .....	3924,0	1841,5	3857,4	2899,7	957,7
<b>PODREGION (SUBREGION)</b>					
<b>STARGARDZKI</b>					
<b>Powiat choszczeński</b>					
Gminy miejsko-wiejskie:					
Urban-rural gminas:					
Choszczno .....	2751,6	1347,3	2606,5	2478,9	127,6
Drawno .....	3176,6	1267,4	3026,2	2762,3	263,9
Pelczyce .....	3301,1	1060,8	3586,4	2803,4	783,0
Recz .....	3334,7	1079,4	3313,6	3168,0	145,5
Gminy wiejskie: Rural gminas:					
Bierzwnik .....	3269,3	1128,5	3437,6	3035,5	402,2
Krzęcin .....	3974,2	1552,7	3987,6	3141,7	845,9

<sup>a</sup> Łącznie z dotacjami na finansowanie zadań inwestycyjnych samorządowych zakładów budżetowych.

<sup>a</sup> Including allocations for financing investment tasks of self-government budgetary establishments.



TABL. 4 /81/. **DOCHODY I WYDATKI BUDŻETÓW GMIN NA 1 MIESZKAŃCA W 2013 R. (cd.)**  
**REVENUE AND EXPENDITURE OF GMINAS BUDGETS PER CAPITA IN 2013**  
**(cont.)**

WYSZCZEGÓLNIENIE SPECIFICATION	Dochody <i>Revenue</i>		Wydatki <i>Expenditure</i>		
	ogółem <i>total</i>	w tym własne <i>of which own revenue</i>	ogółem <i>total</i>	w tym <i>of which</i>	
				bieżące <i>current expenditure</i>	inwestycyjne <sup>a</sup> <i>investment <sup>a</sup> expenditure</i>
w zł <i>in zł</i>					
<b>PODREGION (SUBREGION) STARGARDZKI (cd.)</b>					
<b>Powiat gryficki</b>					
Gminy miejsko-wiejskie: <i>Urban-rural gminas:</i>					
Gryfice .....	2892,5	1328,7	2730,3	2417,3	312,9
Ploty .....	3398,4	1040,4	3364,4	2836,3	528,1
Trzebiatów .....	3135,0	1797,1	4252,2	2818,9	1433,3
Gminy wiejskie: <i>Rural gminas:</i>					
Brojce .....	3682,0	754,2	3534,2	3375,4	158,8
Karnice .....	3386,1	1711,2	3202,9	3143,4	59,5
Rewal .....	13828,0	12273,0	12435,2	8712,3	3722,9
<b>Powiat łobeski</b>					
Gminy miejsko-wiejskie: <i>Urban-rural gminas:</i>					
Dobra .....	2949,5	1185,4	3014,0	2940,7	73,3
Łobez .....	3306,0	1533,0	3320,9	2757,0	563,9
Resko .....	3796,4	1647,0	3909,4	3132,6	776,8
Węgorzyno .....	4005,0	1399,3	3960,4	2873,2	1087,2
Gmina wiejska: <i>Rural gmina:</i>					
Radowo Małe .....	3797,7	1331,6	3620,3	3187,7	432,6
<b>Powiat myśliborski</b>					
Gminy miejsko-wiejskie: <i>Urban-rural gminas:</i>					
Barlinek .....	3094,9	1709,5	2915,0	2726,2	118,0
Dębno .....	3604,7	2116,0	3259,4	2993,2	266,1
Myślibórz .....	3098,2	1624,7	2816,3	2696,2	120,1
Gminy wiejskie: <i>Rural gminas:</i>					
Boleszkowice .....	3657,2	1791,8	3295,8	3197,0	98,9
Nowogródek Pomorski .....	3795,8	1323,1	4043,6	3180,4	863,2
<b>Powiat pyrzycki</b>					
Gminy miejsko-wiejskie: <i>Urban-rural gminas:</i>					
Lipiany .....	2813,4	1040,1	2688,3	2469,3	219,0
Pyrzyce .....	2983,8	1602,6	2698,5	2556,8	141,7
Gminy wiejskie: <i>Rural gminas:</i>					
Bielice .....	3897,7	1796,9	4032,9	3210,4	822,5
Kozielice .....	4183,8	1639,6	4278,2	3811,7	466,5
Przelewice .....	3885,4	1296,1	3821,1	3139,7	681,4
Warnice .....	3719,4	1071,8	3487,3	2963,3	524,0
<b>Powiat stargardzki</b>					
Gmina miejska: <i>Urban gmina:</i>					
Stargard Szczeciński .....	2757,4	1736,7	2771,9	2488,5	225,8
Gminy miejsko-wiejskie: <i>Urban-rural gminas:</i>					
Chociwel .....	3177,1	1282,6	2948,3	2754,6	193,7
Dobrzany .....	3245,1	1178,0	3500,7	2740,7	760,1
Ińsko .....	3014,4	1393,3	3104,8	2796,0	308,8
Suchań .....	3721,2	1790,6	3406,3	3091,5	314,8

<sup>a</sup> Łącznie z dotacjami na finansowanie zadań inwestycyjnych samorządowych zakładów budżetowych.

<sup>a</sup> Including allocations for financing investment tasks of self-government budgetary establishments.

TABL. 4 /81/. **DOCHODY I WYDATKI BUDŻETÓW GMIN NA 1 MIESZKAŃCA W 2013 R. (dok.)**  
**REVENUE AND EXPENDITURE OF GMINAS BUDGETS PER CAPITA IN 2013**  
**(cont.)**

WYSZCZEGÓLNIENIE SPECIFICATION	Dochody Revenue		Wydatki Expenditure		
	ogółem total	w tym własne of which own revenue	ogółem total	w tym of which	
				bieżące current expenditure	inwestycyjne <sup>a</sup> investment <sup>a</sup> expenditure
w zł in zł					
<b>PODREGION (SUBREGION) STARGARDZKI (dok.)</b>					
<b>Powiat stargardzki (dok.)</b>					
Gminy wiejskie: <i>Rural gminas:</i>					
Dolice .....	3381,1	1150,9	3137,4	2743,1	394,3
Kobylanka .....	4170,4	2696,5	4095,8	3310,5	785,4
Marianowo .....	3303,6	963,5	3404,7	2852,7	552,0
Stara Dąbrowa .....	3738,4	1439,7	4354,7	3464,0	885,5
Stargard Szczeciński .....	3037,6	1138,2	2603,3	2345,9	257,4
<b>PODREGION (SUBREGION) M. SZCZECIN</b>					
<b>PODREGION (SUBREGION) SZCZECIŃSKI</b>					
<b>Powiat goleniowski</b>					
Gminy miejsko-wiejskie:					
<i>Urban-rural gminas:</i>					
Goleniów .....	3229,1	1955,2	3421,6	2606,5	763,9
Maszewo .....	3485,2	1013,2	3194,2	2592,7	601,5
Nowogard .....	2666,0	1070,5	2903,3	2517,1	386,2
Gminy wiejskie: <i>Rural gminas:</i>					
Osina .....	3302,4	1187,5	3417,8	2696,8	720,9
Przybiernów .....	3180,3	1414,5	3084,9	2877,7	207,2
Stepnica .....	8766,8	6011,0	9218,3	3832,9	5385,4
<b>Powiat gryfiński</b>					
Gminy miejsko-wiejskie:					
<i>Urban-rural gminas:</i>					
Cedynia .....	4003,0	2356,5	3711,9	3344,1	367,7
Chojna .....	2984,2	1329,7	3226,8	2677,6	549,3
Gryfino .....	3529,9	2243,6	3374,8	2848,6	518,4
Mieszkowice .....	3675,3	1457,2	3523,3	3011,3	511,9
Moryń .....	3240,0	1359,4	3018,8	2662,5	356,3
Trzcieżno-Zdrój .....	3658,7	1188,4	3334,5	2973,4	361,2
Gminy wiejskie: <i>Rural gminas:</i>					
Banie .....	3530,0	1253,5	3230,3	2785,2	445,1
Stare Czarnowo .....	4012,0	2056,0	3397,6	3020,0	377,6
Widuchowa .....	3208,3	1258,2	3191,2	2889,1	302,2
<b>Powiat kamieński</b>					
Gminy miejsko-wiejskie:					
<i>Urban-rural gminas:</i>					
Dziwnów .....	6326,6	4418,9	8644,7	5098,1	3546,6
Golczewo .....	2964,4	1143,3	2743,6	2652,1	91,5
Kamień Pomorski .....	2721,5	1657,8	3047,6	2701,7	306,4
Międzyzdroje .....	6688,5	5582,0	6324,9	5254,2	1070,7
Wolin .....	3385,7	2121,1	3761,7	2811,4	950,3
Gmina wiejska: <i>Rural gmina:</i>					
Świerzno .....	3236,2	1032,1	2909,3	2871,9	37,4
<b>Powiat policki</b>					
Gminy miejsko-wiejskie:					
<i>Urban-rural gminas:</i>					
Nowe Warpno .....	29575,5	21253,1	32184,5	11221,8	20962,8
Police .....	3432,7	2444,7	3893,4	3075,7	817,7
Gminy wiejskie: <i>Rural gminas:</i>					
Dobra (Szczecińska) .....	3264,6	2243,8	3360,5	1893,3	1467,2
Kolbaskowo .....	3877,7	2536,5	3790,2	2707,3	1082,9

<sup>a</sup> Łącznie z dotacjami na finansowanie zadań inwestycyjnych samorządowych zakładów budżetowych.

<sup>a</sup> Including allocations for financing investment tasks of self-government budgetary establishments.

TABL. 5 /82/. **DOCHODY BUDŻETÓW POWIATÓW I MIAST NA PRAWACH POWIATU**  
**REVENUE OF POWIATS BUDGETS AND CITIES WITH POWIAT STATUS**

Lp. No.	WYSZCZEGÓLNIENIE SPECIFICATION	Ogółem Grand total	W tym			
			dochody własne own revenue			
			razem total	w tym of which		
udział w podatku dochodowym od osób prawnych share in corporate income tax	udział w podatku dochodowym od osób fizycznych share in personal income tax	dochody z majątku revenue from property				
<b>1</b>	<b>OGÓŁEM .....</b>	<b>3659767,8</b>	<b>1837718,8</b>	<b>38644,4</b>	<b>681531,0</b>	<b>169278,1</b>
	<b>TOTAL</b>					
2	powiaty .....	1223343,7	342274,9	5200,6	146841,6	18712,2
	<i>powiats</i>					
3	miasta na prawach powiatu <i>cities with powiat status</i>	2436424,1	1495443,9	33443,8	534689,4	150565,9
	<b>Podregion (Subregion)</b>					
	<b>koszaliński</b>					
	<i>Powiaty: Powiats:</i>					
4	białogardzki .....	52960,7	11402,7	185,1	5276,4	2034,1
5	drawski .....	67907,1	15033,5	166,0	6379,7	1818,4
6	kołobrzeski .....	89990,3	31295,8	433,1	12779,5	2658,0
7	koszaliński .....	72826,0	24725,2	245,3	8949,8	498,6
8	slawieński .....	52414,9	10789,2	124,0	6313,6	316,9
9	szczecinecki .....	89286,7	21548,7	236,2	9417,4	1003,4
10	świdwiński .....	62638,2	14864,1	119,9	5316,9	771,1
11	walecki .....	52555,6	18157,8	218,4	6493,1	1265,4
	<i>Miasto na prawach powiatu:</i>					
	<i>City with powiat status:</i>					
12	Koszalin .....	445661,5	238906,2	6641,1	103061,0	16350,8
	<b>Podregion (Subregion)</b>					
	<b>stargardzki</b>					
	<i>Powiaty: Powiats:</i>					
13	choszczeński .....	53910,7	10281,9	95,4	5092,5	159,1
14	gryficki .....	73853,8	22201,6	145,6	7043,2	804,8
15	łobeski .....	36777,2	9431,2	96,9	3684,4	410,3
16	myśliborski .....	91993,3	19826,2	338,1	7671,4	1672,6
17	pyrzycki .....	41709,8	9472,6	200,0	3645,6	414,0
18	stargardzki .....	104549,5	30047,2	743,0	15832,4	1216,2
	<b>Podregion (Subregion)</b>					
	<b>m. Szczecin</b>					
	<i>Miasto na prawach powiatu:</i>					
	<i>City with powiat status:</i>					
19	Szczecin .....	1775266,6	1125957,2	25082,5	397619,7	109491,2
	<b>Podregion (Subregion)</b>					
	<b>szczeciński</b>					
	<i>Powiaty: Powiats:</i>					
20	goleniowski .....	81497,6	23495,7	851,5	10606,3	1167,8
21	gryfiński .....	72333,5	21294,0	488,6	9818,9	1001,8
22	kamieński .....	48114,2	15322,1	134,7	5896,8	961,9
23	policki .....	78024,6	33085,2	378,9	16623,4	537,8
	<i>Miasto na prawach powiatu:</i>					
	<i>City with powiat status:</i>					
24	Świnoujście .....	215496,0	130580,5	1720,1	34008,6	24723,9

w tys. zł

**WEDŁUG RODZAJÓW W 2013 R.**  
**BY TYPE IN 2013**

<i>Of which</i>					Lp. No.
dotacje celowe z budżetu państwa <i>appropriated allocations from the state budget</i>			subwencja ogólna z budżetu państwa <i>general subsidy from the state budget</i>		
razem <i>total</i>	w tym <i>of which</i>		razem <i>total</i>	w tym część oświatowa <i>of which educational part</i>	
	na zadania z zakresu administracji rządowej <i>for government administration tasks</i>	na zadania własne <i>for own tasks</i>			
<i>in thous. zł</i>					
<b>468375,5</b>	<b>295526,8</b>	<b>129486,7</b>	<b>1133160,0</b>	<b>940480,5</b>	<b>1</b>
240600,0	143435,0	63319,1	564393,3	417599,2	2
227775,5	152091,8	66167,6	568766,7	522881,3	3
12288,0	7649,0	1293,9	27937,8	18960,2	4
9489,6	7385,9	866,1	36261,8	25751,6	5
11232,1	7773,0	1703,2	45135,2	43164,0	6
23435,2	8306,6	11774,6	21784,2	10822,3	7
12086,3	8745,5	25,1	26717,0	18691,3	8
12506,5	9230,4	1673,6	48655,6	36354,7	9
11475,8	6604,0	3272,6	32604,8	24202,6	10
7696,8	6305,3	252,2	22126,1	16688,9	11
48154,6	32035,1	13729,4	121314,0	112811,9	12
9708,9	7352,8	2085,5	28833,7	19323,9	13
16137,6	7560,3	6608,6	31108,5	22173,5	14
8573,6	5953,8	2615,7	16729,9	8389,8	15
27175,8	8890,7	15890,0	31739,8	25300,3	16
7851,3	6233,2	510,0	20689,9	13617,7	17
15259,7	12386,3	1574,2	57913,6	45941,2	18
159750,5	107175,6	45649,6	386942,6	375368,1	19
16996,3	9834,0	5017,8	35927,8	27189,5	20
17832,9	9040,7	6778,7	28567,9	17739,2	21
9565,8	7338,8	1344,2	20193,6	13213,7	22
11287,8	6844,6	33,0	31466,1	30075,0	23
19870,4	12881,1	6788,6	60510,1	34701,2	24

TABL. 6 /83/. **DOCHODY BUDŻETÓW POWIATÓW I MIAST NA PRAWACH POWIATU  
WEDŁUG DZIAŁÓW W 2013 R.  
REVENUE OF POWIATS BUDGETS AND CITIES WITH POWIAT STATUS  
BY DIVISION IN 2013**

WYSZCZEGÓLNIENIE SPECIFICATION	Ogółem Total	W tym Of which							
		transport i łączność transport and communication	gospodarka mieszkaniowa dwelling economy	administracja publiczna public administration	oświata i wychowanie education	ochrona zdrowia health care	pomoc społeczna social assistance	pozostałe zadania w zakresie polityki społecznej other tasks in sphere of social policy	edukacyjna opieka wychowawcza educational care
w tys. zł in thous. zł									
<b>OGÓŁEM . . . . .</b>	<b>3659767,8</b>	<b>219811,7</b>	<b>266578,0</b>	<b>33504,8</b>	<b>46672,8</b>	<b>85801,1</b>	<b>265523,7</b>	<b>74112,6</b>	<b>16568,6</b>
<b>TOTAL</b>									
powiaty . . . . . <i>powiats</i>	1223343,7	24474,1	38008,4	12821,7	20512,8	71382,7	109381,9	60180,6	10561,0
miaста na prawach powiatu <i>cities with powiat status</i>	2436424,1	195337,6	228569,6	20683,1	26160,0	14418,4	156141,8	13932,0	6007,6
<b>Podregion (Subregion)</b>									
<b>koszaliński</b>									
Powiaty: <i>Powiats:</i>									
białogardzki . . . . .	52960,7	8,5	1874,3	429,0	458,7	2842,5	4670,2	1817,7	193,2
drawski . . . . .	67907,1	1648,7	1240,6	458,6	3006,4	3443,6	3177,1	3142,5	960,9
kolobrzeszki . . . . .	89990,3	2264,3	2496,0	488,4	4032,8	2119,9	7614,9	1752,1	1910,3
koszaliński . . . . .	72826,0	3046,2	609,1	3902,5	2,1	7202,5	16242,9	6017,3	274,9
slawieński . . . . .	52414,9	968,0	658,3	409,3	676,9	2900,6	2421,5	2993,0	256,6
szczecinecki . . . . .	89286,7	1233,1	5599,1	511,3	138,4	4211,8	6854,1	3507,9	934,1
świdwiński . . . . .	62638,2	1513,7	539,7	3190,1	167,7	2941,4	6160,8	1539,8	1534,4
walecki . . . . .	52555,6	4,1	5341,2	345,7	1308,4	2145,4	2404,4	5329,3	755,4
Miaśto na prawach powiatu: <i>City with powiat status:</i>									
Koszalin . . . . .	445661,5	20860,0	22072,3	5097,0	10721,0	15,0	31967,2	3083,0	2233,9
<b>Podregion (Subregion)</b>									
<b>stargardzki</b>									
Powiaty: <i>Powiats:</i>									
choszczeski . . . . .	53910,7	201,1	272,3	279,9	63,9	2684,1	3510,3	2277,2	329,1
gryficki . . . . .	73853,8	340,8	1757,8	316,7	897,4	2953,7	15929,4	3815,5	390,9
łobeski . . . . .	36777,2	409,2	425,4	192,8	35,6	2072,9	5354,2	1868,6	1,4
myśliborski . . . . .	91993,3	255,0	9527,1	208,6	2753,9	17341,4	6654,6	6271,5	391,2
pyrzycki . . . . .	41709,8	54,0	108,6	586,0	1083,6	2226,5	3689,4	3776,3	307,8
stargardzki . . . . .	104549,5	2313,4	1331,3	343,0	794,7	4622,1	2288,8	2342,7	455,0
<b>Podregion (Subregion)</b>									
<b>m. Szczecin</b>									
Miaśto na prawach powiatu: <i>City with powiat status:</i>									
Szczecin . . . . .	1775266,6	167997,3	178863,6	11387,0	11749,4	13469,7	114770,0	9658,6	3623,4
<b>Podregion (Subregion)</b>									
<b>szczeciński</b>									
Powiaty: <i>Powiats:</i>									
goleniowski . . . . .	81497,6	2339,2	791,9	353,7	1824,6	3267,2	8773,3	4374,0	214,0
gryfiński . . . . .	72333,5	2392,4	2362,9	271,8	754,1	3621,9	8020,6	3759,1	566,6
kamieński . . . . .	48114,2	1746,8	1886,1	282,3	867,1	2279,5	4123,5	2608,3	425,7
policki . . . . .	78024,6	3735,7	1186,8	252,0	1646,6	2505,7	1491,8	2987,9	659,4
Miaśto na prawach powiatu: <i>City with powiat status:</i>									
Świnoujście . . . . .	215496,0	6480,3	27633,8	4199,1	3689,6	933,6	9404,7	1190,5	150,3

TABL. 7 /84/. **WYDATKI BUDŻETÓW POWIATÓW I MIAST NA PRAWACH POWIATU WE-  
DŁUG RODZAJÓW W 2013 R.**  
*EXPENDITURE OF POWIATS BUDGETS AND CITIES WITH POWIAT STATUS  
BY TYPE IN 2013*

WYSZCZEGÓLNIENIE SPECIFICATION	Ogółem Grand total	Wydatki bieżące Current expenditure					Wydatki majątkowe Property expenditure	
		razem total	dotacje allocations	w tym of which			razem total	w tym inwestycyjne <sup>a</sup> of which investments expendi- ture <sup>a</sup>
				świadczenia na rzecz osób fizycznych benefits for natural persons	wynagro- dzenia wages and salaries	zakup materiałów i usług purchase of materials and services		
		w tys. zł		in thous. zł				
<b>OGÓŁEM .....</b>	<b>3663445,6</b>	<b>3131584,1</b>	<b>282357,6</b>	<b>236312,2</b>	<b>1287428,8</b>	<b>815116,7</b>	<b>531861,6</b>	<b>523002,3</b>
<b>TOTAL</b>								
powiaty .....	1198389,2	1096348,6	94082,3	53930,2	537101,5	183110,8	102040,7	97680,0
powiaty								
miasta na prawach powiatu	2465056,4	2035235,5	188275,3	182382,0	750327,3	632005,9	429820,9	425322,3
cities with powiat status								
<b>Podregion (Subregion)</b>								
<b>koszaliński</b>								
Powiaty: Powiats:								
białogardzki .....	51483,5	47738,4	8772,4	2493,0	21523,2	6008,3	3745,2	3745,2
drawski .....	65870,2	61452,3	9349,6	3476,9	26049,5	10578,5	4417,9	4415,9
kolobrzeczki .....	85237,6	83589,4	6293,8	2894,0	43662,6	14892,1	1648,1	1648,1
koszaliński .....	72004,2	60256,4	6472,0	2970,7	26359,9	10375,9	11747,8	11747,8
ślawieński .....	53165,3	49751,3	3506,9	2791,2	24581,8	9488,2	3414,0	3414,0
szczecinecki .....	92378,6	76289,2	4047,6	3234,8	41270,1	12134,6	16089,4	12030,7
świdwiński .....	58822,6	54096,5	4336,0	2395,0	28035,5	9322,6	4726,1	4726,1
walecki .....	61245,6	54872,1	4134,0	2975,9	24291,3	8152,4	6373,5	6373,5
Miasto na prawach powiatu:								
City with powiat status:								
Koszalin .....	461482,9	380103,5	48981,9	39495,1	155241,8	81837,6	81379,4	81379,4
<b>Podregion (Subregion)</b>								
<b>stargardzki</b>								
Powiaty: Powiats:								
choszczeński .....	50276,9	46551,1	2169,2	1836,6	24558,8	9108,8	3725,7	3725,7
gryficki .....	75063,1	69523,3	7201,0	3405,2	34029,7	13699,0	5539,8	5539,8
łobeski .....	34186,8	34056,4	6150,6	1730,2	14269,5	6241,9	130,4	130,4
myśliborski .....	87855,8	80158,7	5826,4	4424,0	33419,7	9429,1	7697,2	7397,2
pyrzycki .....	42936,3	40678,6	3460,2	2300,1	19708,2	7116,9	2257,6	2257,6
stargardzki .....	99537,0	94285,1	6383,3	3781,8	50302,6	14371,9	5251,9	5251,9
<b>Podregion (Subregion)</b>								
<b>m. Szczecin</b>								
Miasto na prawach powiatu:								
City with powiat status:								
Szczecin .....	1776849,4	1472914,6	125053,9	129441,4	526552,7	495861,1	303934,7	299436,1
<b>Podregion (Subregion)</b>								
<b>szczeciński</b>								
Powiaty: Powiats:								
goleniowski .....	77549,8	72475,9	4945,9	4746,8	37950,3	12954,6	5073,9	5073,9
gryfiński .....	70353,8	60041,5	4805,9	3385,3	29169,1	11570,2	10312,3	10312,3
kamieński .....	45310,0	43312,7	4925,5	2010,7	21301,4	6618,0	1997,3	1997,3
policki .....	75112,2	67219,6	1301,8	3078,0	36618,4	11048,0	7892,5	7892,5
Miasto na prawach powiatu:								
City with powiat status:								
Świnoujście .....	226724,2	182217,4	14239,5	13445,5	68532,7	54307,2	44506,8	44506,8

<sup>a</sup> Łącznie z dotacjami na finansowanie zadań inwestycyjnych samorządowych zakładów budżetowych.

<sup>a</sup> Including allocations for financing investment tasks of self-government budgetary establishments.

TABL. 8 /85/. WYDATKI BUDŻETÓW POWIATÓW I MIAST NA PRAWACH POWIATU WEDŁUG  
EXPENDITURE OF POWIATS BUDGETS AND CITIES WITH POWIAT STATUS BY

Lp. No.	WYSZCZEGÓLNIENIE SPECIFICATION	Ogółem Total	W tym		
			transport i łączność transport and communication	gospodarka mieszkaniowa dwelling economy	administracja publiczna public administration
w tys. zł					
1	<b>OGÓŁEM .....</b> <b>TOTAL</b>	<b>3663445,6</b>	<b>505671,5</b>	<b>155118,9</b>	<b>317044,4</b>
2	powiaty .....	1198389,2	91092,7	23200,4	130047,6
3	miasta na prawach powiatu <i>cities with powiat status</i>	2465056,4	414578,8	131918,5	186996,8
<b>Podregion (Subregion)</b> <b>koszaliński</b>					
Powiaty: <i>Powiats:</i>					
4	białogardzki .....	51483,5	2200,1	138,3	5536,1
5	drawski .....	65870,2	5723,0	268,4	7714,5
6	kołobrzeski .....	85237,6	3910,9	264,2	8193,8
7	koszaliński .....	72004,2	10013,0	71,2	12803,0
8	stawieński .....	53165,3	5820,8	110,2	6495,3
9	szczecinecki .....	92378,6	7897,8	4292,3	10485,8
10	świdwiński .....	58822,6	4523,4	749,2	6885,9
11	walecki .....	61245,6	1473,0	5803,2	6191,1
Miasto na prawach powiatu: <i>City with powiat status:</i>					
12	Koszalin .....	461482,9	61725,5	6958,8	38789,3
<b>Podregion (Subregion)</b> <b>stargardzki</b>					
Powiaty: <i>Powiats:</i>					
13	choszczeński .....	50276,9	2538,2	1452,4	7029,9
14	gryficki .....	75063,1	4429,6	325,4	6817,5
15	łobeski .....	34186,8	2642,6	83,7	4660,7
16	myśliborski .....	87855,8	1309,1	7019,2	6716,4
17	pyrzycki .....	42936,3	2656,3	81,7	4972,6
18	stargardzki .....	99537,0	9905,9	297,9	7799,0
<b>Podregion (Subregion)</b> <b>m. Szczecin</b>					
Miasto na prawach powiatu: <i>City with powiat status:</i>					
19	Szczecin .....	1776849,4	302281,4	113725,9	129908,9
<b>Podregion (Subregion)</b> <b>szczeciński</b>					
Powiaty: <i>Powiats:</i>					
20	goleniowski .....	77549,8	7427,6	609,5	6123,9
21	gryfiński .....	70353,8	8651,6	1213,2	8873,1
22	kamieński .....	45310,0	3593,4	151,0	4805,0
23	policki .....	75112,2	6376,3	269,4	7944,2
Miasto na prawach powiatu: <i>City with powiat status:</i>					
24	Świnoujście .....	226724,2	50572,0	11233,8	18298,6

**DZIAŁÓW W 2013 R.**  
**DIVISION IN 2013**

<i>Of which</i>						Lp. No.
oświata i wychowanie <i>education</i>	ochrona zdrowia <i>health care</i>	pomoc społeczna i pozostałe zadania w zakresie polityki społecznej <i>social assistance and other tasks in sphere of social policy</i>	edukacyjna opieka wychowawcza <i>educational care</i>	gospodarka komunalna i ochrona środowiska <i>municipal economy and environmental protection</i>	kultura i ochrona dziedzictwa narodowego <i>culture and protection of national heritage</i>	
<i>in thous. zł</i>						
<b>1045656,2</b>	<b>116662,8</b>	<b>595842,3</b>	<b>214283,9</b>	<b>179015,3</b>	<b>125239,6</b>	<b>1</b>
329922,6	83685,8	276412,8	118387,6	8914,2	3549,0	2
715733,6	32977,0	319429,5	95896,3	170101,1	121690,6	3
14054,6	4842,4	12364,8	5104,0	1715,6	103,2	4
17030,0	4255,4	11976,7	10164,2	57,8	114,6	5
36922,3	2135,7	15244,8	10699,0	139,5	813,6	6
3606,8	7713,4	28444,6	7189,2	166,0	235,0	7
13779,6	2958,5	11261,7	5667,9	–	380,4	8
28749,5	5636,5	17794,2	8414,3	69,4	645,2	9
16562,2	2997,1	12456,7	8734,8	1045,3	40,5	10
17929,8	6012,7	13051,8	2562,5	1,7	231,2	11
156972,3	3459,6	69182,6	21874,9	44995,7	22929,2	12
14204,5	2685,8	8316,3	4896,5	9,4	59,1	13
15863,7	2963,7	29468,1	5339,7	1054,1	175,3	14
5591,7	2113,7	11039,2	3440,8	51,1	142,3	15
20372,8	17425,3	17771,2	8667,5	8,2	56,0	16
11385,1	2866,1	12548,3	3099,5	82,2	37,5	17
42536,7	5486,5	16244,9	5234,8	24,5	238,7	18
504779,6	23895,6	227842,4	67823,8	102086,9	93508,3	19
24280,5	3287,9	19139,1	5709,7	13,7	46,9	20
15847,4	3622,8	17168,3	5697,2	250,0	159,5	21
10638,4	2984,1	10071,0	5973,2	10,6	15,8	22
20567,0	3698,1	12051,2	11792,7	4215,3	54,0	23
53981,6	5621,8	22404,6	6197,6	23018,5	5253,1	24



TABL. 9 /86/. **DOCHODY I WYDATKI BUDŻETÓW POWIATÓW I MIAST NA PRAWACH POWIATU NA 1 MIESZKAŃCA W 2013 R.**  
**REVENUE AND EXPENDITURE OF POWIATS BUDGETS AND CITIES WITH POWIAT STATUS PER CAPITA IN 2013**

WYSZCZEGÓLNIENIE SPECIFICATION	Dochody Revenue		Wydatki Expenditure		
	ogółem total	w tym własne of which own revenue	ogółem total	w tym of which	
				bieżące current expenditure	inwestycyjne <sup>a</sup> investment expenditure <sup>a</sup>
w zł in zł					
<b>OGÓŁEM .....</b> <b>TOTAL</b>	<b>2128,2</b>	<b>1068,7</b>	<b>2130,4</b>	<b>1821,1</b>	<b>304,1</b>
powiaty .....	1054,3	295,0	1032,8	944,9	84,2
powiaty					
miasta na prawach powiatu .....	4356,3	2673,8	4407,5	3639,0	760,5
cities with powiat status					
<b>Podregion (Subregion)</b> <b>koszaliński</b>					
Powiaty: Powiats:					
białogardzki .....	1080,2	232,6	1050,1	973,7	76,4
drawski .....	1160,4	256,9	1125,6	1050,1	75,5
kolobrzewski .....	1130,5	393,1	1070,8	1050,1	20,7
koszaliński .....	1106,2	375,6	1093,7	915,3	178,5
ślawieński .....	905,5	186,4	918,4	859,5	59,0
szczecinecki .....	1127,7	272,2	1166,8	963,5	152,0
świdwiński .....	1285,9	305,1	1207,6	1110,5	97,0
walecki .....	960,8	331,9	1119,6	1003,1	116,5
Miasto na prawach powiatu: City with powiat status:					
Koszalin .....	4077,2	2185,6	4221,9	3477,4	744,5
<b>Podregion (Subregion)</b> <b>stargardzki</b>					
Powiaty: Powiats:					
choszczeński .....	1077,8	205,6	1005,1	930,7	74,5
gryfiński .....	1197,2	359,9	1216,8	1127,0	89,8
łobeski .....	967,0	248,0	898,9	895,4	3,4
myśliborski .....	1359,4	293,0	1298,2	1184,5	109,3
pyrzycki .....	1027,9	233,5	1058,1	1002,5	55,6
stargardzki .....	865,2	248,7	823,7	780,2	43,5
<b>Podregion (Subregion)</b> <b>m. Szczecin</b>					
Miasto na prawach powiatu: City with powiat status:					
Szczecin .....	4345,8	2756,3	4349,7	3605,7	733,0
<b>Podregion (Subregion)</b> <b>szczeciński</b>					
Powiaty: Powiats:					
goleniowski .....	992,1	286,0	944,0	882,2	61,8
gryfiński .....	861,3	253,6	837,8	715,0	122,8
kamieński .....	1002,4	319,2	944,0	902,4	41,6
policki .....	1055,7	447,6	1016,3	909,5	106,8
Miasto na prawach powiatu: City with powiat status:					
Świnoujście .....	5195,3	3148,1	5466,0	4393,0	1073,0

<sup>a</sup> Łącznie z dotacjami na finansowanie zadań inwestycyjnych samorządowych zakładów budżetowych.

<sup>a</sup> Including allocations for financing investment tasks of self-government budgetary establishments.

## DZIAŁ XIV

### INWESTYCJE. ŚRODKI TRWAŁE

#### Uwagi ogólne

##### Inwestycje

1. Informacje o nakładach inwestycyjnych opracowano według zasad systemu rachunków narodowych, zgodnie z zaleceniami Europejskiego Systemu Rachunków Narodowych i Regionalnych (ESA 1995).

**Nakłady inwestycyjne** są to nakłady finansowe lub rzeczowe, których celem jest stworzenie nowych środków trwałych lub ulepszenie (przebudowa, rozbudowa, rekonstrukcja lub modernizacja) istniejących obiektów majątku trwałego, a także nakłady na tzw. pierwsze wyposażenie inwestycji.

Nakłady inwestycyjne dzielą się na nakłady na środki trwałe oraz pozostałe nakłady.

**Nakłady na środki trwałe** są to nakłady na:

- budynki i budowle (obejmują budynki i lokale oraz obiekty inżynierii lądowej i wodnej), w tym m.in. roboty budowlano-montażowe, dokumentacje projektowo-kosztorysowe,
- maszyny, urządzenia techniczne i narzędzia (łącznie z przyrządami, ruchomościami i wyposażeniem),
- środki transportu,
- inne, tj.: melioracje szczegółowe, koszty ponoszone przy nabyciu gruntów i używanych środków trwałych, inwentarz żywy (stado podstawowe) i zasadzenia wieloletnie, a ponadto odsetki od kredytów i pożyczek inwestycyjnych za okres realizacji inwestycji (uwzględnione wyłącznie w danych wyrażonych w cenach bieżących), z wyjątkiem odsetek nieuwzględnionych w wartości nakładów na środki trwałe przez podmioty stosujące Międzynarodowe Standardy Rachunkowości (MSR), wprowadzone od 1 I 2005 r.

**Pozostałe nakłady** są to nakłady na tzw. pierwsze wyposażenie inwestycji oraz inne koszty związane z realizacją inwestycji. Nakłady te nie zwiększają wartości środków trwałych.

2. Nakłady inwestycyjne zaliczono do odpowiednich sekcji PKD 2007 zgodnie z zaklasyfikowaniem działalności inwestora (podmiotu gospodarki narodowej), z wyjątkiem nakładów na obiekty niezwiązane z jego podstawową działalnością, które zaliczono do odpowiedniej sekcji według kryterium przeznaczenia obiektu (dotyczy np. budynków i lokali mieszkalnych, obiektów przeznaczonych dla potrzeb edukacji, ochrony zdrowia, sportu i rekreacji). Nakłady inwestycyjne na drogi publiczne, ulice i place zalicza się od 2005 r. do sekcji „Transport i gospodarka magazynowa”.

## CHAPTER XIV

### INVESTMENTS. FIXED ASSETS

#### General notes

##### Investments

1. Information regarding investment outlays was compiled according to the principles of the system of national accounts, according to recommendations of European System of National and Regional Accounts (ESA 1995).

**Investment outlays** are financial or tangible outlays, the purpose of which is the creation of new fixed assets or the improvement (rebuilding enlargement, reconstruction or modernization) of existing capital asset items, as well as outlays on so-called initial investments.

Investment outlays are divided into outlays on fixed assets and other outlays.

**Outlays on fixed assets** include outlays on:

- buildings and structures (include buildings and places as well as civil engineering works), of which, i.a., construction and assembly works, design and cost estimate documentations,
- machinery, technical equipment and tools (including instruments, movables and endowments),
- transport equipment,
- others, i.e. detailed meliorations, costs incurred for purchasing land and second-hand fixed assets as well as livestock (basic herd), long-term plantings, interests on investment credits and investment loans for the period of investment realization (included exclusively in data expressed at current prices), except for interests not included in outlays on fixed assets by units that use International Accounting Standards – IAS implemented since 1 I 2005.

**Other outlays** are outlays on so-called initial investments as well as other costs connected with investment realization. These outlays do not increase the value of fixed assets.

2. Investment outlays are included into the appropriate sections and divisions of the NACE rev. 2 PKD 2007 in accordance with the classification of the investor's activity (entity of the national economy), with the exception of outlays on structures not connected with its basic activity, which were included into the appropriate sections and divisions according to the criteria of structure destination (concerning, e. g. residential buildings, buildings for education, health care, sport and recreational purposes. Investment outlays on public roads, streets and squares are included in the section „Transportation and storage” since 2005.

3. Podziału nakładów inwestycyjnych według podregionów i powiatów dokonano na podstawie faktycznej lokalizacji inwestycji.

### Środki trwałe

1. Do **środków trwałych** zalicza się kompletne i nadające się do użytku składniki majątkowe o przewidywanym okresie użytkowania dłuższym niż rok, w tym również drogi publiczne, ulice i place łącznie z pobocznymi i podbudową, uzbrojenie terenu, zasadzenia wieloletnie, melioracje, budowle wodne, grunty oraz inwentarz żywy (stado podstawowe) oraz od 1 I 2002 r. spółdzielcze własnościowe prawo do lokalu mieszkalnego i spółdzielcze prawo do lokalu niemieszkalnego (użytkowego).

Dane o środkach trwałych nie obejmują wartości gruntów uznanych od 1 I 1991 r. za środki trwałe zgodnie z rozporządzeniem Rady Ministrów z dnia 12 XII 1990 r. (Dz. U. Nr 90, poz. 529) oraz prawa użytkowania wieczystego gruntu uznanego od 1 I 2002 r. za środki trwałe zgodnie z ustawą o rachunkowości z dnia 29 IX 1994 r. (jednolity tekst Dz. U. z 2013, poz. 330, z późn. zm.).

2. **Wartość brutto środków trwałych** jest to wartość równa nakładom poniesionym na ich zakup lub wytworzenie, bez potrącenia wartości zużycia (umorzenia).

Przez **wartość brutto** środków trwałych w **bieżących cenach ewidencyjnych** według stanu w dniu 31 XII należy rozumieć:

- w zakresie środków trwałych przekazanych do eksploatacji
  - przed 1 I 1995 r. – wartość w cenach odtworzenia z września 1994 r.;
  - po 1 I 1995 r. – wartość w cenach bieżących nabycia lub wytworzenia;
- w podmiotach stosujących Międzynarodowe Standardy Rachunkowości (MSR) wprowadzone od 1 I 2005 r. – również wycenę według wartości godzinowej.

3. **Podziału środków trwałych** według sekcji Polskiej Klasyfikacji Działalności w układzie podregionów i powiatów dokonano zgodnie z siedzibą jednostki lokalnej rodzaju działalności.

3. *The division of investment outlays by subregions and powiats was made on the basis of the actual location of the investment.*

### Fixed assets

1. **Fixed assets** include asset components and other objects completed and ready for usage with an expected period of utility exceeding 1 year, of which also public roads, streets and squares, together with shoulders and foundations, development of tracts of land, long-term plantings, meliorations, water structures, land and livestock (basic herd) as well as since 1 I 2002 co-operative ownership right to residential premise and co-operative right to non-residential (utilitarian) premise.

Data regarding fixed assets do not include the value of land recognised since 1 I 1991, as a fixed assets, in accordance with the decree of the Council of Ministers, dated 12 XII 1990 (Journal of Laws No. 90, item 529) as well as right of perpetual use of land regarded as fixed assets since 1 I 2002, in accordance with the Act on Accounting, dated 29 IX 1994 (uniform text Journal of Laws 2013 item 330, with later amendments).

2. **The gross value of fixed assets** is the value equal to the outlays incurred on purchasing or manufacturing them, without deducting consumption value (depreciation).

The **gross value of fixed assets at current book keeping prices** is understood, as of 31 XII with in the scope of fixed assets designated for exploitation:

- within the scope of fixed assets designated for exploitation:
  - before 1 I 1995 – the value in replacement costs of September 1994;
  - after 1 I 1995 – the purchase or manufacturing value at current prices;
- in units that used International Accounting Standards (IAS) implemented since 1 I 2005 – also revaluation according to fair value.

3. **The division of fixed assets by NACE rev.1.1 sections by subregions and powiats was made according to the abode of local-kind-of activity unit.**

**Inwestycje**  
*Investments*

TABL. 1 /87/. **NAKLADY INWESTYCYJNE W PRZEDSIĘBIORSTWACH<sup>a</sup> W 2013 R.**  
**(ceny bieżące)**  
**INVESTMENT OUTLAYS IN ENTERPRISES<sup>a</sup> IN 2013 (current prices)**

WYSZCZEGÓLNIENIE SPECIFICATION	Ogółem Grand total	W tym Of which						
		przemysł industry		budo- wnictwo construction	handel; naprawa pojazdów samocho- dowych <sup>Δ</sup> trade: repair of motor vehicles <sup>Δ</sup>	transport i gospodarka magazynowa transporta- tion and storage	informacja i komunika- cja information and commu- nication	działalność finansowa i ubezpie- czeniowa financial and insurance activities
		razem total	w tym przetwó- stwo prze- myslowe of which manufac- turing					
		w tys. zł in thous. zł						
<b>WOJEWÓDZTWO ..... VOIVODSHIP</b>	<b>5600344</b>	<b>3584113</b>	<b>1547103</b>	<b>85892</b>	<b>349168</b>	<b>736360</b>	<b>70181</b>	<b>53630</b>
<b>Podregion (Subregion)</b>								
<b>koszaliński .....</b>	<b>1482783</b>	<b>946616</b>	<b>453533</b>	<b>26939</b>	<b>146034</b>	<b>106661</b>	<b>23310</b>	<b>6877</b>
Powiaty: Powiats:								
białogardzki .....	118782	84508	40596	6196	2113	13546	1087	48
drawski .....	112356	79291	30469	2336	8165	452	511	3138
kolobrzowski .....	164153	63259	15449	7634	22184	11813	3065	797
koszaliński .....	224787	172629	17061	2481	6585	17660	1649	26
śląwieński .....	98893	48379	26513	2416	2124	33745	609	95
szczecinecki .....	260160	210573	180055	122	9563	9496	2741	783
świdwiński .....	84172	58503	21726	118	1099	2774	1143	324
walecki .....	113714	95502	48085	1038	1878	705	376	978
Miasto na prawach powiatu: City with powiat status:								
Koszalin .....	305766	133972	73579	4598	92323	16470	12129	688
<b>Podregion (Subregion)</b>								
<b>stargardzki .....</b>	<b>1156380</b>	<b>837209</b>	<b>583161</b>	<b>14884</b>	<b>42282</b>	<b>77544</b>	<b>2998</b>	<b>7374</b>
Powiaty: Powiats:								
choszczeński .....	63212	37868	9941	4750	3771	320	539	190
gryficki .....	125227	42528	5845	21	10363	4733	568	387
łobeski .....	100673	92458	11203	57	1942	427	557	20
myśliborski .....	134291	86900	22554	2167	4429	18913	347	6066
pyrzycki .....	66676	40352	31089	40	4673	17349	299	454
stargardzki .....	666301	537103	502529	7849	17104	35802	688	257
<b>Podregion (Subregion)</b>								
<b>m. Szczecin .....</b>	<b>1206052</b>	<b>521616</b>	<b>156149</b>	<b>37643</b>	<b>113496</b>	<b>227092</b>	<b>40736</b>	<b>28065</b>
Miasto na prawach powiatu: City with powiat status:								
Szczecin .....	1206052	521616	156149	37643	113496	227092	40736	28065
<b>Podregion (Subregion)</b>								
<b>szczeciński .....</b>	<b>1755129</b>	<b>1278672</b>	<b>354260</b>	<b>6426</b>	<b>47356</b>	<b>325063</b>	<b>3137</b>	<b>11314</b>
Powiaty: Powiats:								
goleniowski .....	315716	171090	146489	3337	8080	102356	783	128
gryfiński .....	310379	216602	13402	2150	2237	65983	1244	279
kamieński .....	87309	31262	6078	551	1689	37817	360	355
policki .....	247460	205873	178537	250	9983	15530	625	10514
Miasto na prawach powiatu: City with powiat status:								
Świnoujście .....	794265	653845	9754	138	25367	103377	125	38

<sup>a</sup> Dane dotyczą podmiotów gospodarczych, w których liczba pracujących przekracza 9 osób; według lokalizacji inwestycji.

<sup>a</sup> Data concern economic entities employing more than 9 persons; according to investment location.

**Środki trwałe**  
*Fixed assets*

TABL. 2 /88/. **WARTOŚĆ BRUTTO ŚRODKÓW TRWAŁYCH W PRZEDSIĘBIORSTWACH<sup>a</sup>**  
**W 2013 R. (bieżące ceny ewidencyjne)**  
Stan w dniu 31 XII  
**GROSS VALUE OF FIXED ASSETS IN ENTERPRISES<sup>a</sup> IN 2013 (current book-keeping prices)**  
As of 31 XII

WYSZCZEGÓLNIENIE SPECIFICATION	Ogółem <i>Grand total</i>	W tym <i>Of which</i>						
		przemysł <i>industry</i>		budo- wnictwo <i>construction</i>	handel; naprawa pojazdów samocho- dowych <sup>Δ</sup> <i>trade; repair of motor vehicles<sup>Δ</sup></i>	transport i gospodarka magazynowa <i>transporta- tion and storage</i>	informacja i komunikacja <i>information and commu- nication</i>	obsługa rynku nierucho- mości <sup>Δ</sup> <i>real estate activities</i>
		razem <i>total</i>	w tym przetwór- stwo prze- mysłowe of which <i>manufac- turing</i>					
		w tys. zł		in thous. zł				
<b>WOJEWÓDZTWO .....</b>	<b>57830484</b>	<b>31822217</b>	<b>15635334</b>	<b>1232256</b>	<b>4874670</b>	<b>3339528</b>	<b>2065383</b>	<b>5354282</b>
<b>VOIVODSHIP</b>								
<b>Podregion (Subregion)</b>								
<b>koszaliński .....</b>	<b>17467693</b>	<b>11384327</b>	<b>6175136</b>	<b>444338</b>	<b>883444</b>	<b>408301</b>	<b>81621</b>	<b>1171170</b>
Powiaty: <i>Powiats:</i>								
białogardzki .....	1531562	1165184	597299	27114	39095	105662	-	69278
drawski .....	1150740	905300	285944	16046	68662	3420	-	37082
kołobrzeski .....	2823520	1296140	199578	56380	132538	104706	20630	150781
koszaliński .....	1314147	757886	278931	56548	94156	12876	-	1093
ślawieński .....	716827	290461	181063	21618	40988	26775	1100	43382
szczecinecki .....	3697535	3101195	2595024	101187	49811	30775	4297	171135
świdwiński .....	721470	440705	249887	11147	28118	7535	-	24284
walecki .....	1652119	1305268	887650	7553	62054	19595	2581	83977
Miasto na prawach powiatu: <i>City with powiat status:</i>								
Koszalin .....	3859773	2122188	899760	146745	368022	96957	53013	590158
<b>Podregion (Subregion)</b>								
<b>stargardzki .....</b>	<b>9546359</b>	<b>5297270</b>	<b>3332981</b>	<b>130884</b>	<b>2088914</b>	<b>101740</b>	<b>45846</b>	<b>428959</b>
Powiaty: <i>Powiats:</i>								
choszczeński .....	593703	277073	85783	42479	18308	3054	-	32374
gryficki .....	664658	169802	77852	3211	81864	19171	-	50368
łobeski .....	377078	258163	223627	6399	42409	9379	-	16606
myśliborski .....	1583519	1174587	778722	21393	76435	46827	4090	83055
pyrzycki .....	437673	325710	226125	3379	48827	11527	394	33996
stargardzki .....	5889728	3091935	1940872	54023	1821071	11782	41362	212560
<b>Podregion (Subregion)</b>								
<b>m. Szczecin .....</b>	<b>18846494</b>	<b>6292651</b>	<b>1887678</b>	<b>496069</b>	<b>1543188</b>	<b>2196510</b>	<b>1937916</b>	<b>3000481</b>
Miasto na prawach powiatu: <i>City with powiat status:</i>								
Szczecin .....	18846494	6292651	1887678	496069	1543188	2196510	1937916	3000481
<b>Podregion (Subregion)</b>								
<b>szczeciński .....</b>	<b>11969938</b>	<b>8847969</b>	<b>4239539</b>	<b>160965</b>	<b>359124</b>	<b>632977</b>	<b>-</b>	<b>753672</b>
Powiaty: <i>Powiats:</i>								
goleniowski .....	2603453	1797807	1371026	74227	93091	183064	-	166642
gryfiński .....	4119530	3588854	115565	32661	98512	21363	-	156411
kamieński .....	908942	433851	58198	13710	26418	9857	-	44674
policki .....	3114973	2576812	2509732	27463	113197	103418	-	197370
Miasto na prawach powiatu: <i>City with powiat status:</i>								
Świnoujście .....	1223040	450645	185018	12904	27906	315275	-	188575

<sup>a</sup> Dane dotyczą podmiotów gospodarczych, w których liczba pracujących przekracza 9 osób; podziału środków trwałych według sekcji PKD 2007 dokonano zgodnie z siedzibą jednostki lokalnej rodzaju działalności.

<sup>a</sup> Data concern economic entities employing more than 9 persons; the division of fixed assets by NACE Rev. 2 sections was made according to the abode of local kind-of-activity unit.

## DZIAŁ XV

### RACHUNKI REGIONALNE

#### Uwagi ogólne

1. **Rachunki regionalne** opracowano zgodnie z zasadami „Europejskiego Systemu Rachunków (ESA 2010)” wprowadzonego rozporządzeniem Parlamentu Europejskiego i Rady (UE) nr 549/2013 z dnia 21 V 2013 r. w sprawie europejskiego systemu rachunków narodowych i regionalnych w Unii Europejskiej (Dz. Urz. UE L 174 z 26 VI 2013 r.), który zastąpił obowiązujący do 31 VIII 2014 r. „Europejski System Rachunków Narodowych i Regionalnych (ESA 1995)”.

2. W systemie rachunków regionalnych dla każdego województwa zestawiane są: rachunek produkcji i rachunek tworzenia dochodów według sektorów instytucjonalnych i rodzajów działalności oraz rachunek podziału pierwotnego dochodów i rachunek podziału wtórnego dochodów w sektorze gospodarstw domowych. Dla podregionów obliczane są: produkt krajowy brutto (PKB) i wartość dodana brutto (WDB) według grup rodzajów działalności

3. Grupowanie danych według województw i podregionów w podziale na rodzaje działalności według Polskiej Klasyfikacji Działalności zostało dokonane **metodą jednostek lokalnych rodzaju działalności**, tj. według siedziby i podstawowego rodzaju działalności jednostki lokalnej przedsiębiorstwa.

4. W rachunkach regionalnych uwzględnia się szacunek „szarej gospodarki” oraz działalności nielegalnej. Szara gospodarka obejmuje legalną produkcję ukrytą szacowaną dla zarejestrowanych podmiotów gospodarczych z liczbą pracujących do 9 osób (niezależnie od szczególnej formy prawnej), z liczbą pracujących od 10 do 49 osób w sektorze prywatnym (bez spółdzielni) oraz osób fizycznych z tytułu wykonywania pracy nierejestrowanej, głównie w działalności usługowej (w tym osób świadczących usługi seksualne).

W ramach działalności nielegalnej ujęto szacunki dotyczące działalności osób czerpiących korzyści majątkowe z tytułu świadczenia usług prostytutki przez inne osoby, produkcji i handlu narkotykami oraz przemytu papierosów.

5. Dane z rachunków regionalnych za lata 2010-2011 zostały zmienione w stosunku

## CHAPTER XV

### REGIONAL ACCOUNTS

#### General notes

1. **Regional accounts** were compiled according to the principles of the European System of Accounts (ESA 2010), introduced by Regulation No 549/2013 of the European Parliament and of the Council (EU) of 21 V 2013 on the European system of national and regional accounts in the European Union (Official Journal of the EU L 174, 26 VI 2013) which replaced the European System of National and Regional Accounts (ESA 1995), applied up to 31 VIII 2014.

2. The following accounts are compiled in the regional accounts system for each voivodship: the production account and the generation of income account by institutional sectors and kind of activity as well as the allocation of primary income account and the secondary distribution of income account in the households sector. The following categories are calculated for subregions: gross domestic product (GDP) and gross value added (GVA) by kind-of-activity groups.

3. Data grouping by voivodships and subregions according to kind of activity of the Polish Classification of Activities was conducted applying the **local kind-of-activity unit method**, i.e. by the place of residence and main kind of activity of the local unit of the enterprise.

4. The estimation of the “**hidden economy**” and illegal activity is included in the regional accounts. Hidden economy covers the legal concealed production for registered economic entities employing up to 9 persons (irrespective of the specific legal form), employing from 10 to 49 persons in private sector (excluding cooperatives) as well as natural persons engaged in non-registered work primarily within the service activity (including people providing sexual services).

Within illegal activities there were included estimations concerning activity of people deriving profits from exploiting prostitution, production and trade of drugs as well as smuggling of cigarettes.

5. Data from the regional accounts for the years 2010-2011 were changed in relation to

do wcześniej opublikowanych z tytułu wdrożenia Metodologii ESA 2010, przyjęcia zaleceń Komisji Europejskiej oraz aktualizacji danych źródłowych i poszerzenia zakresu danych administracyjnych zastosowanych w obliczeniach.

Kluczowe zmiany wprowadzone przez ESA 2010 mające wpływ na kategorie obliczane w rachunkach regionalnych dotyczą:

- 1) rejestrowania w nakładach brutto na środki trwałe, a nie w zużyciu pośrednim, wydatków na prace badawczo-rozwojowe i wydatków na małe narzędzia we wszystkich sektorach instytucjonalnych oraz wydatków na systemy uzbrojenia w sektorze instytucji rządowych i samorządowych,
- 2) uwzględnienia w nadwyżce operacyjnej brutto wyceny produkcji na własne cele finalne dla producentów rynkowych,
- 3) alokacji części produkcji globalnej banku centralnego – Narodowego Banku Polskiego, tj. prowizji i opłat, z sektora instytucji finansowych do zużycia pośredniego pozostałych sektorów instytucjonalnych,
- 4) uszczegółowienia kryteriów klasyfikacji jednostek publicznych do sektora instytucji rządowych i samorządowych,
- 5) uwzględnienia szacunku produkcji globalnej jednostek pomocniczych.

Kluczowe zmiany wynikające z zaleceń Komisji Europejskiej dotyczą:

- 1) doprecyzowania metody obliczania produkcji globalnej sektora instytucji rządowych i samorządowych, sektora instytucji finansowych (zakłady ubezpieczeń i otwarte fundusze emerytalne – OFE) oraz sektora instytucji niekomercyjnych działających na rzecz gospodarstw domowych,
- 2) uwzględnienia działalności nielegalnej w zakresie prostytucji (działalność sutenerska), produkcji i handlu narkotykami oraz przemytu papierosów.

6. Szczegółowy opis zmian wprowadzonych do rachunków narodowych znajduje się w notatce informacyjnej GUS: „Wdrożenie Europejskiego Systemu Rachunków Narodowych i Regionalnych w Unii Europejskiej – ESA 2010 do polskich rachunków narodowych. Zmiany metodologiczne oraz ich wpływ na główne agregaty makroekonomiczne” z dnia 29 IX 2014 r., dostępnej na stronie <http://stat.gov.pl/obszary-tematyczne/rachunki-narodowe/>.

*previously published data on account of implementing the ESA 2010 methodology, applying the European Commission's recommendations as well as updating source data and extending the range of administrative data applied in the calculations.*

*Key changes introduced by the ESA 2010, influencing categories compiled in the regional accounts concern:*

- 1) *registration in the gross fixed capital formation, not in the intermediate consumption, of research and development expenditure and small tools expenditure in all institutional sectors and weapon systems expenditure in the general government sector,*
- 2) *inclusion of the valuation of the output for own final use for market producers in the gross operating surplus,*
- 3) *allocation of part of the output of the central bank – the National Bank of Poland, i.e., commission and fee, from the financial corporations sector to the intermediate consumption of other institutional sectors,*
- 4) *clarification of classification criteria of public units to the general government sector,*
- 5) *inclusion of estimate of the ancillary units' output.*

*Key changes resulting from the European Commission's recommendations concern:*

- 1) *clarification of methods of calculating output of the general government sector, the financial corporations sector (insurance companies, open pension funds) and the non-profit institutions serving households sector,*
- 2) *including illegal activity in the scope of prostitution (pimp's activity), production and trade of drugs and smuggling of cigarettes.*

6. *Detailed description of the changes, implemented in the national accounts, can be found in the CSO news release „Wdrożenie Europejskiego Systemu Rachunków Narodowych i Regionalnych w Unii Europejskiej – ESA 2010 do polskich rachunków narodowych. Zmiany metodologiczne oraz ich wpływ na główne agregaty makroekonomiczne” of 29 IX 2014, available at <http://stat.gov.pl/obszary-tematyczne/rachunki-narodowe/>.*

7. Dane na 1 mieszkańca za lata 2010-2012 obliczono na podstawie liczby ludności uwzględniającej wyniki Narodowego Spisu Powszechnego Ludności i Mieszkań 2011.

8. Wyjaśnienia dotyczące rachunków regionalnych (uwagi metodyczne oraz podstawowe pojęcia) zamieszczono w publikacji „Produkt krajowy brutto – Rachunki regionalne w 2012 r.”.

*7. Data per capita for the years 2010-2012 were calculated on the basis of the number of population which included the results of the National Population and Housing Census 2011.*

*8. Explanations concerning regional accounts (methodological notes and basic concepts) are placed in the publication “Gross Domestic Product – Regional Accounts in 2012”.*



TABL. 1 /89/. **PRODUKT KRAJOWY BRUTTO (ceny bieżące)**  
**GROSS DOMESTIC PRODUCT (current prices)**

WYSZCZEGÓLNIENIE SPECIFICATION	Ogółem Total			Na 1 mieszkańca Per capita		
	w mln zł in mln zł	Polska=100 Poland=100	województwo=100 voivodship=100	w zł in zł	Polska=100 Poland=100	województwo=100 voivodship=100
<b>OGÓLEM . . . . .</b> 2010	55182	3,8	100,0	32005	85,8	100,0
<b>TOTAL</b> 2011	58432	3,8	100,0	33911	84,1	100,0
2012	<b>60850</b>	<b>3,8</b>	<b>100,0</b>	<b>35334</b>	<b>84,3</b>	<b>100,0</b>
<b>Podregiony Subregions</b>						
koszaliński 2010	17526	1,2	31,8	28952	77,6	90,5
2011	18149	1,2	31,1	30019	74,4	88,5
2012	<b>18638</b>	<b>1,2</b>	<b>30,6</b>	<b>30851</b>	<b>73,6</b>	<b>87,3</b>
stargardzki 2010	9117	0,6	16,5	23881	64,0	74,6
2011	9768	0,6	16,7	25652	63,6	75,6
2012	<b>10408</b>	<b>0,6</b>	<b>17,1</b>	<b>27395</b>	<b>65,3</b>	<b>77,5</b>
m. Szczecin 2010	18323	1,3	33,2	44627	119,6	139,4
2011	19560	1,3	33,5	47717	118,3	140,7
2012	<b>20255</b>	<b>1,3</b>	<b>33,3</b>	<b>49497</b>	<b>118,0</b>	<b>140,1</b>
szczeciński 2010	10216	0,7	18,5	31291	83,8	97,8
2011	10955	0,7	18,7	33422	82,9	98,6
2012	<b>11549</b>	<b>0,7</b>	<b>19,0</b>	<b>35116</b>	<b>83,7</b>	<b>99,4</b>

TABL. 2 /90/. **WARTOŚĆ DODANA BRUTTO WEDŁUG RODZAJÓW DZIAŁALNOŚCI**  
**(ceny bieżące)**  
**GROSS VALUE ADDED BY KINDS OF ACTIVITIES (current prices)**

WYSZCZEGÓLNIENIE SPECIFICATION		Ogółem Total	Rolnictwo, leśnictwo, łowiectwo i rybactwo Agriculture, forestry and fishing	Przemysł Industry	Budownictwo Construction	Handel; naprawa pojaz- dów samo- chodowych <sup>A</sup> ; transport i go- spodarka ma- gazynewa; za- kwatowanie i gastronomia <sup>A</sup> ; informacja i komunikacja Trade; repair of motorvehicles <sup>A</sup> ; transportation and storage; accommodation and catering <sup>A</sup> ; information and communication	Działalność finansowa i ubezpie- czenia; obsługa rynku nieruchomości <sup>B</sup> Financial and insurance activities; real estate activities	Pozostałe usługi Other services
<b>WOJEWÓDZTWO VOIVODSHIP</b> 2010		48600	1672	9181	4901	15170	4210	13466
2011		51362	1771	10044	5215	15453	4734	14145
2012		<b>53920</b>	<b>2031</b>	<b>10971</b>	<b>5319</b>	<b>16356</b>	<b>4442</b>	<b>14801</b>
<b>Podregiony Subregions</b>								
koszaliński 2010		15435	706	2967	1616	4550	1327	4269
2011		15953	748	3205	1576	4627	1376	4421
2012		<b>16515</b>	<b>858</b>	<b>3383</b>	<b>1590</b>	<b>4732</b>	<b>1344</b>	<b>4609</b>
stargardzki 2010		8029	604	1499	856	2133	814	2123
2011		8586	639	1667	958	2217	864	2241
2012		<b>9223</b>	<b>733</b>	<b>1978</b>	<b>978</b>	<b>2381</b>	<b>839</b>	<b>2313</b>
m. Szczecin 2010		16137	7	2193	1642	5798	1396	5101
2011		17193	7	2252	1830	5964	1777	5362
2012		<b>17947</b>	<b>8</b>	<b>2525</b>	<b>1822</b>	<b>6458</b>	<b>1526</b>	<b>5609</b>
szczeciński 2010		8998	355	2523	787	2689	672	1972
2011		9630	376	2920	851	2645	716	2121
2012		<b>10234</b>	<b>432</b>	<b>3085</b>	<b>928</b>	<b>2785</b>	<b>734</b>	<b>2271</b>

## DZIAŁ XVI

### PODMIOTY GOSPODARKI NARODOWEJ

#### Uwagi ogólne

Prezentowane dane dotyczą podmiotów gospodarki narodowej zarejestrowanych w rejestrze REGON i obejmują osoby prawne, jednostki organizacyjne niemające osobowości prawnej oraz osoby fizyczne prowadzące działalność gospodarczą, zaklasyfikowane do poszczególnych sekcji PKD 2007 według przeważającego rodzaju działalności.

Krajowy rejestr urzędowy podmiotów gospodarki narodowej, zwany dalej rejestrem REGON, jest rejestrem administracyjnym prowadzonym przez Prezesa GUS. Zasady prowadzenia rejestru określają przepisy ustawy z dnia 29 VI 1995 r. o statystyce publicznej (jednolity tekst: Dz.U. 2012 poz. 591 z późn. zm.) oraz przepisy rozporządzenia Rady Ministrów z dnia 27 VII 1999 r. (Dz.U. Nr 69, poz. 763 z późn. zm.) w sprawie sposobu i metodologii prowadzenia i aktualizacji rejestru podmiotów gospodarki narodowej, w tym wzorów wniosków, ankiet i zaświadczeń oraz szczegółowych warunków i trybu współdziałania służb statystyki publicznej z innymi organami prowadzącymi rejestry i systemy informatyczne administracji publicznej.

Podstawową funkcją rejestru REGON jest identyfikowanie podmiotów gospodarki narodowej, co jest realizowane poprzez nadawanie im unikatowych numerów identyfikacyjnych.

Rejestr REGON jest aktualizowany na podstawie wniosków zgłaszanych przez podmioty, na których ciąży prawny obowiązek dokonywania zgłoszeń do rejestru, dotyczących wpisu, skreślenia oraz zmian cech objętych wpisem. Kompletność i aktualność rejestru uzależniona jest od terminowej realizacji ww. obowiązku.

## CHAPTER XVI

### ENTITIES OF THE NATIONAL ECONOMY

#### General notes

*Presented data concern entities of the national economy recorded in the REGON register and include legal persons, organizational entities without legal personality and natural persons conducting economic activity, classified into particular NACE Rev. 2 sections according to the predominant kind of activity.*

*The National Official Business Register, hereinafter referred to as REGON, is an administrative register held by the President of the CSO. The rules for running the register are defined by the Law on Official Statistics, dated 29 VI 1995 (unified text: Journal of Laws 2012 item 591 with later amendments) and the provisions of the decree of the Council of Ministers of 27 VII 1999 (Journal of Laws No. 69, item 763 with later amendments) on the mode and methodology of running and updating the business register, including application, questionnaire and certificate specimens and detailed conditions and mode of cooperation of official statistics services with other bodies running official registers and information systems in public administration.*

*The basic function of the REGON register is identification of entities of the national economy, which is accomplished by assigning to them unique identification numbers.*

*The REGON register is updated on the basis of applications submitted by entities legally obliged to apply for entries in and deletions from the register, and also for updating their entries in terms of their description. The completeness and correctness of the register is contingent on the timely compliance with the above-mentioned obligation.*

TABL. 1 / 91/. **PODMIOTY GOSPODARKI NARODOWEJ<sup>a</sup> W REJESTRZE REGON W 2013 R.**  
Stan w dniu 31 XII  
**ENTITIES OF THE NATIONAL ECONOMY<sup>a</sup> IN THE REGON REGISTER IN 2013**  
As of 31 XII

WYSZCZEGÓLNIENIE SPECIFICATION	Ogółem Grand total	Sektor publiczny Public sector	Sektor prywatny Private sector	Z liczby ogółem Of grand total number							osoby fizyczne prowadzące działalność gospodarczą natural persons conducting economic activity
				osoby prawne i jednostki organizacyjne niemające osobowości prawnej legal persons and organizational entities without legal personality							
				razem total	w tym of which						
					spółki handlowe commercial companies		spółki cywilne civil partnerships	spółdzielnie cooperatives	fundacje, stowarzyszenia i organizacje społeczne foundations, associations and social organizations		
razem total	w tym z udziałem kapitału zagranicznego of which with foreign capital participation										
<b>WOJEWÓDZTWO ... VOIVODSHIP</b>	<b>219579</b>	<b>7133</b>	<b>212446</b>	<b>55444</b>	<b>16479</b>	<b>4715</b>	<b>13613</b>	<b>1114</b>	<b>5558</b>	<b>164135</b>	
<b>PODREGION (SUBREGION)</b>											
<b>KOSZALIŃSKI .....</b>	<b>73159</b>	<b>2730</b>	<b>70429</b>	<b>17694</b>	<b>3907</b>	<b>1042</b>	<b>4382</b>	<b>469</b>	<b>2113</b>	<b>55465</b>	
<b>Powiat białogardzki</b>	<b>4964</b>	<b>349</b>	<b>4615</b>	<b>1362</b>	<b>236</b>	<b>75</b>	<b>205</b>	<b>30</b>	<b>132</b>	<b>3602</b>	
Gmina miejska: Urban gmina:											
Białogard .....	3066	203	2863	882	114	30	145	17	74	2184	
Gminy miejsko-wiejskie: Urban-rural gminas:											
Karlino .....	906	111	795	298	70	31	30	7	22	608	
w tym miasto ..... of which city	682	103	579	225	26	10	22	5	13	457	
Tychowo .....	456	24	432	90	19	5	10	3	19	366	
w tym miasto ..... of which city	226	18	208	60	10	2	7	3	10	166	
Gmina wiejska: Rural gmina:											
Białogard .....	536	11	525	92	33	9	20	3	17	444	
<b>Powiat drawski.....</b>	<b>5933</b>	<b>284</b>	<b>5649</b>	<b>1380</b>	<b>206</b>	<b>56</b>	<b>303</b>	<b>31</b>	<b>209</b>	<b>4553</b>	
Gminy miejsko-wiejskie: Urban-rural gminas:											
Czaplinek .....	1176	50	1126	287	52	22	55	6	44	889	
w tym miasto ..... of which city	856	49	807	226	26	11	45	5	32	630	
Drawsko Pomorskie w tym miasto ..... of which city	1818 1523	101 95	1717 1428	432 383	49 41	10 2	86 80	10 9	60 39	1386 1140	
Kalisz Pomorski .... w tym miasto ..... of which city	752 529	35 32	717 497	171 133	21 14	9 3	32 29	4 4	26 15	581 396	
Złoceniec .....	1633	72	1561	380	69	12	111	6	52	1253	
w tym miasto ..... of which city	1486	67	1419	350	61	9	104	5	45	1136	
Gminy wiejskie: Rural gminas:											
Ostrowice .....	240	10	230	41	7	2	4	3	12	199	
Wierzchowo .....	314	16	298	69	8	1	15	2	15	245	

<sup>a</sup> Bez osób prowadzących gospodarstwa indywidualne w rolnictwie.

<sup>a</sup> Excluding persons tending private farms in agriculture.

TABL. 1 /91/. **PODMIOTY GOSPODARKI NARODOWEJ<sup>a</sup> W REJESTRZE REGON W 2013 R. (cd.)**  
Stan w dniu 31 XII  
**ENTITIES OF THE NATIONAL ECONOMY<sup>a</sup> IN THE REGON REGISTER IN 2013**  
(cont.)  
As of 31 XII

WYSZCZEGÓLNIENIE SPECIFICATION	Ogółem Grand total	Sektor publiczny Public sector	Sektor prywatny Private sector	Z liczby ogółem Of grand total number							osoby fizyczne prowadzące działalność gospodarczą natural persons conducting economic activity
				osoby prawne i jednostki organizacyjne niemające osobowości prawnej legal persons and organizational entities without legal personality							
				razem total	w tym of which						
					spółki handlowe commercial companies		spółki cywilne civil partnerships	spółdzielnie cooperatives	fundacje, stowarzyszenia i organizacje społeczne foundations, associations and social organizations		
razem total	w tym z udziałem kapitału zagranicznego of which with foreign capital participation										
<b>PODREGION (SUBREGION)</b>											
<b>KOSZALIŃSKI (cd.)</b>											
<b>Powiat kołobrzeski</b>	<b>12834</b>	<b>286</b>	<b>12548</b>	<b>2929</b>	<b>708</b>	<b>264</b>	<b>863</b>	<b>85</b>	<b>284</b>	<b>9905</b>	
Gmina miejska: Urban gmina:											
Kołobrzeg .....	8380	219	8161	2230	532	199	614	65	186	6150	
Gmina miejsko-wiejska: Urban-rural gmina:											
Gościno .....	468	18	450	102	26	13	24	5	20	366	
w tym miasto..... of which city	266	16	250	57	7	4	13	4	12	209	
Gminy wiejskie: Rural gminas:											
Dygowo .....	501	14	487	81	19	9	24	4	12	420	
Kołobrzeg .....	1800	7	1793	248	68	19	105	5	34	1552	
Rymań .....	365	11	354	85	26	17	17	2	8	280	
Siemyśl .....	308	7	301	52	9	3	16	2	8	256	
Ustronie Morskie ...	1012	10	1002	131	28	4	63	2	16	881	
<b>Powiat koszaliński</b>	<b>7062</b>	<b>189</b>	<b>6873</b>	<b>1333</b>	<b>294</b>	<b>95</b>	<b>352</b>	<b>39</b>	<b>207</b>	<b>5729</b>	
Gminy miejsko-wiejskie: Urban-rural gminas:											
Bobolice .....	688	24	664	142	32	14	30	3	22	546	
w tym miasto..... of which city	407	16	391	93	21	8	17	3	12	314	
Polanów .....	644	25	619	121	25	12	17	2	19	523	
w tym miasto..... of which city	300	21	279	66	9	1	7	–	9	234	
Sianów .....	1363	50	1313	297	57	12	68	6	54	1066	
w tym miasto..... of which city	768	45	723	183	23	4	42	4	22	585	
Gminy wiejskie: Rural gminas:											
Będzino .....	806	25	781	177	55	25	24	9	10	629	
Biesiekierz .....	698	16	682	116	37	8	35	4	17	582	
Manowo .....	675	19	656	122	25	6	36	3	26	553	
Mielno .....	1429	15	1414	251	47	14	116	9	38	1178	
Świeszyno .....	759	15	744	107	16	4	26	3	21	652	
<b>Powiat sławieński</b>	<b>5908</b>	<b>228</b>	<b>5680</b>	<b>1361</b>	<b>280</b>	<b>93</b>	<b>287</b>	<b>28</b>	<b>213</b>	<b>4547</b>	
Gminy miejskie: Urban gminas:											
Darłowo .....	1990	62	1928	407	93	19	120	6	45	1583	
Sławno .....	1447	98	1349	448	61	10	80	8	44	999	
Gminy wiejskie: Rural gminas:											
Darłowo .....	731	27	704	161	31	11	23	1	28	570	

<sup>a</sup> Bez osób prowadzących gospodarstwa indywidualne w rolnictwie.

<sup>a</sup> Excluding persons tending private farms in agriculture.

TABL. 1 /91/. **PODMIOTY GOSPODARKI NARODOWEJ<sup>a</sup> W REJESTRZE REGON W 2013 R. (cd.)**  
Stan w dniu 31 XII  
**ENTITIES OF THE NATIONAL ECONOMY<sup>a</sup> IN THE REGON REGISTER IN 2013**  
*(cont.)*  
As of 31 XII

WYSZCZEGÓLNIENIE SPECIFICATION	Ogółem Grand total	Sektor publiczny Public sector	Sektor prywatny Private sector	Z liczby ogółem Of grand total number							osoby fizyczne prowadzące działalność gospodarczą natural persons conducting economic activity
				osoby prawne i jednostki organizacyjne niemające osobowości prawnej legal persons and organizational entities without legal personality							
				razem total	w tym of which						
					spółki handlowe commercial companies		spółki cywilne civil partnerships	spółdzielnie cooperatives	fundacje, stowarzyszenia i organizacje społeczne foundations, associations and social organizations		
razem total	w tym z udziałem kapitału zagranicznego of which with foreign capital participation	razem total	razem total	razem total	razem total	razem total					
<b>PODREGION (SUBREGION)</b>											
<b>KOSZALIŃSKI (cd.)</b>											
<b>Powiat sławieński (dok.)</b>											
Gminy wiejskie: (dok.) Rural gminas: (cont.)											
Malechowo .....	491	15	476	103	33	20	24	1	21	388	
Postomino .....	601	17	584	121	22	7	21	7	36	480	
Sławno .....	648	9	639	121	40	26	19	5	39	527	
<b>Powiat szczecinecki</b>	<b>7903</b>	<b>356</b>	<b>7547</b>	<b>2088</b>	<b>372</b>	<b>90</b>	<b>496</b>	<b>50</b>	<b>287</b>	<b>5815</b>	
Gmina miejska: Urban gmina:											
Szczecinek .....	5247	245	5002	1355	235	40	385	23	145	3892	
Gminy miejsko-wiejskie: Urban-rural gminas:											
Barwice .....	635	46	589	207	40	15	22	9	17	428	
w tym miasto .....	395	43	352	170	23	8	17	6	14	225	
of which city											
Biały Bór .....	411	22	389	106	11	5	15	6	34	305	
w tym miasto .....	233	20	213	71	7	3	9	2	19	162	
of which city											
Borne Sulinowo ....	750	22	728	253	59	18	32	8	44	497	
w tym miasto .....	450	15	435	158	28	8	17	6	27	292	
of which city											
Gminy wiejskie: Rural gminas:											
Grzmiąca .....	315	12	303	61	9	3	11	2	14	254	
Szczecinek .....	545	9	536	106	18	9	31	2	33	439	
<b>Powiat świdwiński</b>	<b>4512</b>	<b>287</b>	<b>4225</b>	<b>1321</b>	<b>215</b>	<b>61</b>	<b>198</b>	<b>47</b>	<b>137</b>	<b>3191</b>	
Gmina miejska: Urban gmina:											
Świdwin .....	1802	128	1674	548	73	7	95	19	55	1254	
Gmina miejsko-wiejska: Urban-rural gmina:											
Połczyn-Zdrój .....	1705	121	1584	541	87	33	76	10	37	1164	
w tym miasto .....	1189	113	1076	427	55	18	59	6	28	762	
of which city											
Gminy wiejskie: Rural gminas:											
Brzeżno .....	154	7	147	38	4	–	4	2	4	116	
Rąbino .....	253	10	243	58	16	5	6	4	8	195	
Sławoborze .....	258	14	244	55	9	4	11	7	10	203	
Świdwin .....	340	7	333	81	26	12	6	5	23	259	

<sup>a</sup> Bez osób prowadzących gospodarstwa indywidualne w rolnictwie.

<sup>a</sup> Excluding persons tending private farms in agriculture.

TABL. 1 /91/. **PODMIOTY GOSPODARKI NARODOWEJ<sup>a</sup> W REJESTRZE REGON W 2013 R. (cd.)**  
Stan w dniu 31 XII  
**ENTITIES OF THE NATIONAL ECONOMY<sup>a</sup> IN THE REGON REGISTER IN 2013**  
(cont.)  
As of 31 XII

WYSZCZEGÓLNIENIE SPECIFICATION	Ogółem Grand total	Sektor publiczny Public sector	Sektor prywatny Private sector	Z liczby ogółem Of grand total number							osoby fizyczne prowadzące działalność gospodarczą natural persons conducting economic activity
				osoby prawne i jednostki organizacyjne niemające osobowości prawnej legal persons and organizational entities without legal personality							
				razem total	w tym of which						
					razem total	w tym z udziałem kapitału zagranicznego of which with foreign capital participation	spółki cywilne civil partnerships	spółdzielnie cooperatives	fundacje, stowarzyszenia i organizacje społeczne foundations, associations and social organizations		
<b>PODREGION (SUBREGION)</b>											
<b>KOSZALIŃSKI (dok.)</b>											
<b>Powiat walecki . . . . .</b>	<b>5735</b>	<b>162</b>	<b>5573</b>	<b>1267</b>	<b>255</b>	<b>56</b>	<b>412</b>	<b>32</b>	<b>177</b>	<b>4468</b>	
Gmina miejska: Urban gmina:											
Walcz . . . . .	3499	103	3396	833	159	30	283	16	99	2666	
Gminy miejsko-wiejskie: Urban-rural gminas:											
Człopa . . . . .	334	12	322	69	13	4	22	2	11	265	
w tym miasto . . . . . of which city	183	10	173	39	4	1	13	2	4	144	
Mirosławiec . . . . .	476	17	459	108	24	5	32	4	16	368	
w tym miasto . . . . . of which city	323	12	311	81	18	4	22	3	12	242	
Tuczno . . . . .	422	16	406	88	14	1	25	3	15	334	
w tym miasto . . . . . of which city	247	12	235	54	8	1	14	1	9	193	
Gmina wiejska: Rural gmina:											
Walcz . . . . .	1004	14	990	169	45	16	50	7	36	835	
<b>Miasto na prawach powiatu (City with powiat status)</b>											
<b>Koszalin . . . . .</b>	<b>18308</b>	<b>589</b>	<b>17719</b>	<b>4653</b>	<b>1341</b>	<b>252</b>	<b>1266</b>	<b>127</b>	<b>467</b>	<b>13655</b>	
<b>PODREGION (SUBREGION)</b>											
<b>STARGARDZKI . . . . .</b>	<b>38066</b>	<b>1511</b>	<b>36555</b>	<b>9232</b>	<b>2032</b>	<b>684</b>	<b>1829</b>	<b>219</b>	<b>994</b>	<b>28834</b>	
<b>Powiat choszczeński</b>	<b>4145</b>	<b>197</b>	<b>3948</b>	<b>1130</b>	<b>242</b>	<b>83</b>	<b>158</b>	<b>36</b>	<b>175</b>	<b>3015</b>	
Gminy miejsko-wiejskie: Urban-rural gminas:											
Choszczno . . . . .	2181	112	2069	590	126	42	99	16	75	1591	
w tym miasto . . . . . of which city	1728	98	1630	470	81	24	82	12	45	1258	
Drawno . . . . .	365	22	343	109	14	5	11	3	21	256	
w tym miasto . . . . . of which city	215	16	199	70	5	3	8	2	14	145	
Pelczyce . . . . .	551	28	523	192	39	17	17	8	27	359	
w tym miasto . . . . . of which city	279	22	257	114	8	—	13	4	15	165	
Recz . . . . .	498	12	486	116	32	9	13	2	19	382	
w tym miasto . . . . . of which city	324	10	314	67	15	5	9	1	9	257	
Gminy wiejskie: Rural gminas:											
Bierzwnik . . . . .	344	13	331	75	20	6	16	2	17	269	
Krzęcin . . . . .	206	10	196	48	11	4	2	5	16	158	

<sup>a</sup> Bez osób prowadzących gospodarstwa indywidualne w rolnictwie.

<sup>a</sup> Excluding persons tending private farms in agriculture.

TABL. 1 / 91/. **PODMIOTY GOSPODARKI NARODOWEJ<sup>a</sup> W REJESTRZE REGON W 2013 R. (cd.)**  
Stan w dniu 31 XII  
**ENTITIES OF THE NATIONAL ECONOMY<sup>a</sup> IN THE REGON REGISTER IN 2013**  
**(cont.)**  
As of 31 XII

WYSZCZEGÓLNIENIE SPECIFICATION	Ogółem Grand total	Sektor publiczny Public sector	Sektor prywatny Private sector	Z liczby ogółem Of grand total number							osoby fizyczne prowadzące działalność gospodarczą natural persons conducting economic activity
				osoby prawne i jednostki organizacyjne niemające osobowości prawnej legal persons and organizational entities without legal personality							
				razem total	w tym of which						
					spółki handlowe commercial companies		spółki cywilne civil partnerships	spółdzielnie cooperatives	fundacje, stowarzyszenia i organizacje społeczne foundations, associations and social organizations		
razem total	w tym z udziałem kapitału zagranicznego of which with foreign capital participation										
<b>PODREGION (SUBREGION)</b>											
<b>STARGARDZKI (cd.)</b>											
<b>Powiat gryficki</b>	<b>7683</b>	<b>332</b>	<b>7351</b>	<b>1596</b>	<b>286</b>	<b>75</b>	<b>376</b>	<b>38</b>	<b>147</b>	<b>6087</b>	
Gminy miejsko-wiejskie: Urban-rural gminas:											
Gryfice .....	3072	148	2924	734	100	22	160	19	62	2338	
w tym miasto..... of which city	2491	140	2351	640	79	11	148	13	48	1851	
Ploty .....	762	16	746	150	37	11	25	7	14	612	
w tym miasto..... of which city	430	13	417	100	18	3	12	4	9	330	
Trzebiatów .....	1827	130	1697	402	57	15	88	5	35	1425	
w tym miasto..... of which city	1181	121	1060	306	34	9	63	4	22	875	
Gminy wiejskie: Rural gminas:											
Brojce .....	240	6	234	47	16	6	8	2	9	193	
Karnice .....	396	12	384	53	18	12	3	3	9	343	
Rewal .....	1386	20	1366	210	58	9	92	2	18	1176	
<b>Powiat łobeski</b>	<b>3335</b>	<b>139</b>	<b>3196</b>	<b>879</b>	<b>170</b>	<b>65</b>	<b>139</b>	<b>23</b>	<b>95</b>	<b>2456</b>	
Gminy miejsko-wiejskie: Urban-rural gminas:											
Dobra .....	296	9	287	62	24	13	10	5	9	234	
w tym miasto..... of which city	161	8	153	37	9	2	7	4	5	124	
Łobez .....	1496	60	1436	403	70	21	63	9	42	1093	
w tym miasto..... of which city	1257	58	1199	352	50	13	59	7	32	905	
Resko .....	786	42	744	216	28	8	36	5	16	570	
w tym miasto..... of which city	554	41	513	180	22	3	28	3	8	374	
Węgorzyno .....	515	20	495	126	26	12	16	3	18	389	
w tym miasto..... of which city	294	16	278	80	10	3	11	3	8	214	
Gmina wiejska: Rural gmina:											
Radowo Małe .....	242	8	234	72	22	11	14	1	10	170	
<b>Powiat myśliborski</b>	<b>6864</b>	<b>313</b>	<b>6551</b>	<b>1818</b>	<b>386</b>	<b>152</b>	<b>379</b>	<b>38</b>	<b>186</b>	<b>5046</b>	
Gminy miejsko-wiejskie: Urban-rural gminas:											
Barlinek .....	1972	84	1888	490	105	43	101	11	52	1482	
w tym miasto..... of which city	1526	82	1444	426	83	33	87	9	38	1100	
Dębno .....	2321	108	2213	664	131	48	158	10	52	1657	
w tym miasto..... of which city	1766	95	1671	550	94	29	132	9	28	1216	

<sup>a</sup> Bez osób prowadzących gospodarstwa indywidualne w rolnictwie.

<sup>a</sup> Excluding persons tending private farms in agriculture.

TABL. 1 /91/. **PODMIOTY GOSPODARKI NARODOWEJ<sup>a</sup> W REJESTRZE REGON W 2013 R. (cd.)**  
Stan w dniu 31 XII  
**ENTITIES OF THE NATIONAL ECONOMY<sup>a</sup> IN THE REGON REGISTER IN 2013**  
**(cont.)**  
As of 31 XII

WYSZCZEGÓLNIENIE SPECIFICATION	Ogółem Grand total	Sektor publiczny Public sector	Sektor prywatny Private sector	Z liczby ogółem Of grand total number							osoby fizyczne prowadzące działalność gospodarczą natural persons conducting economic activity
				osoby prawne i jednostki organizacyjne niemające osobowości prawnej legal persons and organizational entities without legal personality							
				razem total	w tym of which						
					spółki handlowe commercial companies		spółki cywilne civil partnerships	spółdzielnie cooperatives	fundacje, stowarzyszenia i organizacje społeczne foundations, associations and social organizations		
razem total	w tym z udziałem kapitału zagranicznego of which with foreign capital participation										
<b>PODREGION (SUBREGION)</b>											
<b>STARGARDZKI (cd.)</b>											
<b>Powiat myśliborski (dok.)</b>											
Gminy miejsko-wiejskie: (dok.) Urban-rural gminas: (cont.)											
Myślibórz .....	2092	102	1990	566	123	45	106	14	63	1526	
w tym miasto .....	1463	92	1371	439	74	22	90	11	41	1024	
of which city											
Gminy wiejskie: Rural gminas:											
Boleszkowice .....	210	9	201	45	12	6	6	1	8	165	
Nowogórodek Pomorski	269	10	259	53	15	10	8	2	11	216	
<b>Powiat pyrzycki</b>	<b>3632</b>	<b>149</b>	<b>3483</b>	<b>895</b>	<b>225</b>	<b>94</b>	<b>131</b>	<b>27</b>	<b>132</b>	<b>2737</b>	
Gminy miejsko-wiejskie: Urban-rural gminas:											
Lipiany .....	609	33	576	202	33	18	19	5	15	407	
w tym miasto .....	488	33	455	182	29	17	15	4	14	306	
of which city											
Pyrzyce .....	2045	84	1961	465	104	28	88	14	64	1580	
w tym miasto .....	1592	71	1521	374	81	22	77	9	40	1218	
of which city											
Gminy wiejskie: Rural gminas:											
Bielice .....	218	6	212	38	12	5	5	3	9	180	
Kozielice .....	180	9	171	46	14	7	2	-	11	134	
Przelewice .....	370	11	359	89	36	16	13	2	21	281	
Warnice .....	210	6	204	55	26	20	4	3	12	155	
<b>Powiat stargardzki</b>	<b>12407</b>	<b>381</b>	<b>12026</b>	<b>2914</b>	<b>723</b>	<b>215</b>	<b>646</b>	<b>57</b>	<b>259</b>	<b>9493</b>	
Gmina miejska: Urban gmina:											
Stargard Szczeciński	8271	297	7974	2079	490	114	472	22	120	6192	
Gminy miejsko-wiejskie: Urban-rural gminas:											
Chociwel .....	448	12	436	91	20	6	18	6	9	357	
w tym miasto .....	307	9	298	58	11	2	9	3	6	249	
of which city											
Dobrzany .....	488	15	473	98	24	10	19	6	14	390	
w tym miasto .....	331	15	316	84	19	8	17	6	7	247	
of which city											
Ińsko .....	295	5	290	74	22	11	14	2	8	221	
w tym miasto .....	201	5	196	60	15	6	13	2	5	141	
of which city											
Suchań .....	313	7	306	68	21	13	19	3	7	245	
w tym miasto .....	148	7	141	43	10	7	13	2	4	105	
of which city											

<sup>a</sup> Bez osób prowadzących gospodarstwa indywidualne w rolnictwie.

<sup>a</sup> Excluding persons tending private farms in agriculture.



TABL. 1 /91/. **PODMIOTY GOSPODARKI NARODOWEJ<sup>a</sup> W REJESTRZE REGON W 2013 R. (cd.)**  
Stan w dniu 31 XII  
**ENTITIES OF THE NATIONAL ECONOMY<sup>a</sup> IN THE REGON REGISTER IN 2013**  
*(cont.)*  
As of 31 XII

WYSZCZEGÓLNIENIE SPECIFICATION	Ogółem Grand total	Sektor publiczny Public sector	Sektor prywatny Private sector	Z liczby ogółem Of grand total number							osoby fizyczne prowadzące działalność gospodarczą natural persons conducting economic activity
				osoby prawne i jednostki organizacyjne niemające osobowości prawnej legal persons and organizational entities without legal personality							
				razem total	w tym of which						
					spółki handlowe commercial companies		spółki cywilne civil partnerships	spółdzielnie cooperatives	fundacje, stowarzyszenia i organizacje społeczne foundations, associations and social organizations		
razem total	w tym z udziałem kapitału zagranicznego of which with foreign capital participation										
<b>PODREGION (SUBREGION)</b>											
<b>STARGARDZKI (dok.)</b>											
<b>Powiat stargardzki (dok.)</b>											
Gminy wiejskie: Rural gminas:											
Dolice .....	481	12	469	96	17	8	16	7	25	385	
Kobylanka .....	682	11	671	118	46	14	28	1	26	564	
Marianowo .....	200	6	194	50	12	3	8	2	15	150	
Stara Dąbrowa .....	214	7	207	62	23	13	6	2	12	152	
Stargard Szczeciński	1015	9	1006	178	48	23	46	6	23	837	
<b>PODREGION (SUBREGION)</b>											
<b>M. SZCZECIN .....</b>	<b>67292</b>	<b>1821</b>	<b>65471</b>	<b>19879</b>	<b>8124</b>	<b>2191</b>	<b>5148</b>	<b>240</b>	<b>1531</b>	<b>47413</b>	
<b>Miasto na prawach powiatu (City with powiat status)</b>											
Szczecin .....	67292	1821	65471	19879	8124	2191	5148	240	1531	47413	
<b>PODREGION (SUBREGION)</b>											
<b>SZCZECIŃSKI ....</b>	<b>41062</b>	<b>1071</b>	<b>39991</b>	<b>8639</b>	<b>2416</b>	<b>798</b>	<b>2254</b>	<b>186</b>	<b>920</b>	<b>32423</b>	
<b>Powiat goleniowski</b>	<b>8755</b>	<b>250</b>	<b>8505</b>	<b>1911</b>	<b>566</b>	<b>188</b>	<b>494</b>	<b>50</b>	<b>199</b>	<b>6844</b>	
Gminy miejsko-wiejskie: Urban-rural gminas:											
Goleniów .....	4436	147	4289	1000	331	105	245	19	98	3436	
w tym miasto..... of which city	2944	131	2813	702	186	46	192	15	59	2242	
Maszewo .....	600	17	583	98	27	14	25	8	11	502	
w tym miasto..... of which city	309	14	295	55	9	3	18	3	6	254	
Nowogard .....	2593	57	2536	621	137	36	183	13	70	1972	
w tym miasto..... of which city	2091	50	2041	533	116	27	165	8	46	1558	
Gminy wiejskie: Rural gminas:											
Osina .....	217	7	210	41	20	8	6	1	6	176	
Przybiernów .....	480	10	470	65	22	5	15	5	4	415	
Stepnica .....	429	12	417	86	29	20	20	4	10	343	
<b>Powiat gryfiński</b>	<b>8553</b>	<b>203</b>	<b>8350</b>	<b>1779</b>	<b>523</b>	<b>232</b>	<b>438</b>	<b>44</b>	<b>256</b>	<b>6774</b>	
Gminy miejsko-wiejskie: Urban-rural gminas:											
Cedynia .....	450	15	435	119	47	23	16	2	24	331	
w tym miasto..... of which city	217	14	203	58	16	9	6	2	9	159	

<sup>a</sup> Bez osób prowadzących gospodarstwa indywidualne w rolnictwie.

<sup>a</sup> Excluding persons tending private farms in agriculture.

TABL. 1 /91/. **PODMIOTY GOSPODARKI NARODOWEJ<sup>a</sup> W REJESTRZE REGON W 2013 R. (cd.)**  
Stan w dniu 31 XII  
**ENTITIES OF THE NATIONAL ECONOMY<sup>a</sup> IN THE REGON REGISTER IN 2013**  
*(cont.)*  
As of 31 XII

WYSZCZEGÓLNIENIE SPECIFICATION	Ogółem Grand total	Sektor publiczny Public sector	Sektor prywatny Private sector	Z liczby ogółem Of grand total number							osoby fizyczne prowadzące działalność gospodarczą natural persons conducting economic activity
				osoby prawne i jednostki organizacyjne niemające osobowości prawnej legal persons and organizational entities without legal personality							
				razem total	w tym of which						
					spółki handlowe commercial companies		spółki cywilne civil partnerships	spółdzielnie cooperatives	fundacje, stowarzyszenia i organizacje społeczne foundations, associations and social organizations		
razem total	w tym z udziałem kapitału zagranicznego of which with foreign capital participation										
<b>PODREGION (SUBREGION)</b>											
<b>SZCZECIŃSKI (cd.)</b>											
<b>Powiat gryfiński (dok.)</b>											
Gminy miejsko-wiejskie: (dok.) Urban-rural gminas: (cont.)											
Chojna .....	1479	40	1439	302	93	61	59	8	43	1177	
w tym miasto..... of which city	934	28	906	178	43	24	49	6	21	756	
Gryfino .....	3773	75	3698	780	227	80	252	12	76	2993	
w tym miasto..... of which city	2680	60	2620	532	130	46	199	10	51	2148	
Mieszkowice .....	627	19	608	93	15	8	20	3	21	534	
w tym miasto..... of which city	375	16	359	60	8	3	15	2	9	315	
Moryń .....	349	9	340	73	21	10	9	3	16	276	
w tym miasto..... of which city	166	9	157	39	7	4	7	2	8	127	
Trzcińsko-Zdrój .....	434	14	420	116	27	13	17	4	28	318	
w tym miasto..... of which city	222	10	212	57	13	6	13	2	10	165	
Gminy wiejskie: Rural gminas:											
Banie .....	505	11	494	105	36	18	17	6	18	400	
Stare Czarnowo .....	440	8	432	90	25	3	29	3	15	350	
Widuchowa .....	496	12	484	101	32	16	19	3	15	395	
<b>Powiat kamieński</b>	<b>7116</b>	<b>221</b>	<b>6895</b>	<b>1504</b>	<b>272</b>	<b>85</b>	<b>373</b>	<b>43</b>	<b>161</b>	<b>5612</b>	
Gminy miejsko-wiejskie: Urban-rural gminas:											
Dziwnów .....	936	24	912	213	25	7	75	4	21	723	
w tym miasto..... of which city	610	20	590	150	10	4	53	3	16	460	
Golczewo .....	582	19	563	92	24	7	14	4	15	490	
w tym miasto..... of which city	331	16	315	63	14	1	11	2	7	268	
Kamień Pomorski .....	2045	82	1963	500	59	15	98	17	47	1545	
w tym miasto..... of which city	1564	69	1495	412	43	11	82	13	31	1152	
Międzyzdroje .....	1803	48	1755	383	87	25	116	6	28	1420	
w tym miasto..... of which city	1585	45	1540	354	80	25	102	6	25	1231	
Wolin .....	1421	39	1382	266	69	31	56	10	43	1155	
w tym miasto..... of which city	680	28	652	142	25	12	29	4	21	538	

<sup>a</sup> Bez osób prowadzących gospodarstwa indywidualne w rolnictwie.

<sup>a</sup> Excluding persons tending private farms in agriculture.

TABL. 1 /91/. **PODMIOTY GOSPODARKI NARODOWEJ<sup>a</sup> W REJESTRZE REGON W 2013 R.**  
**(dok.)**  
Stan w dniu 31 XII  
**ENTITIES OF THE NATIONAL ECONOMY<sup>a</sup> IN THE REGON REGISTER IN 2013**  
**(cont.)**  
As of 31 XII

WYSZCZEGÓLNIENIE SPECIFICATION	Ogółem Grand total	Sektor publiczny Public sector	Sektor prywatny Private sector	Z liczby ogółem Of grand total number							osoby fizyczne prowadzące działalność gospodarczą natural persons conducting economic activity
				osoby prawne i jednostki organizacyjne niemające osobowości prawnej legal persons and organizational entities without legal personality							
				razem total	w tym of which						
					razem total	spółki handlowe commercial companies	spółki cywilne civil partnerships	spółdzielnie cooperatives	fundacje, stowarzyszenia i organizacje społeczne foundations, associations and social organizations		
					w tym z udziałem kapitału zagranicznego of which with foreign capital participation						
<b>PODREGION (SUBREGION) SZCZECIŃSKI (dok.)</b>											
<b>Powiat kamieński (dok.)</b>											
Gmina wiejska: Rural gmina:											
Świerżno .....	329	9	320	50	8	–	14	2	7	279	
<b>Powiat policki .....</b>	<b>10096</b>	<b>265</b>	<b>9831</b>	<b>1938</b>	<b>711</b>	<b>171</b>	<b>536</b>	<b>29</b>	<b>200</b>	<b>8158</b>	
Gminy miejsko-wiejskie: Urban-rural gminas:											
Nowe Warpno .....	181	7	174	42	9	5	8	2	12	139	
w tym miasto..... of which city	130	7	123	36	8	5	8	2	7	94	
Police .....	4626	222	4404	1010	293	67	243	18	105	3616	
w tym miasto..... of which city	3510	203	3307	830	224	49	191	15	77	2680	
Gminy wiejskie: Rural gminas:											
Dobra (Szczecińska)	3576	20	3556	555	264	70	184	5	51	3021	
Kolbaskowo .....	1713	16	1697	331	145	29	101	4	32	1382	
<b>Miasto na prawach powiatu (City with powiat status)</b>											
<b>Świnoujście .....</b>	<b>6542</b>	<b>132</b>	<b>6410</b>	<b>1507</b>	<b>344</b>	<b>122</b>	<b>413</b>	<b>20</b>	<b>104</b>	<b>5035</b>	

<sup>a</sup> Bez osób prowadzących gospodarstwa indywidualne w rolnictwie.

<sup>a</sup> Excluding persons tending private farms in agriculture.

TABL. 2 /92/.

**PODMIOTY GOSPODARKI NARODOWEJ<sup>a</sup> W REJESTRZE REGON WEDŁUG WYBRANYCH SEKCJI W 2013 R.**

Stan w dniu 31 XII

**ENTITIES OF THE NATIONAL ECONOMY<sup>a</sup> IN THE REGON REGISTER BY SELECTED SECTIONS IN 2013**

As of 31 XII

WYSZCZEGÓLNIENIE SPECIFICATION	Ogółem Grand total	W tym Of which									
		rolnictwo, leśnictwo, łowiectwo i rybactwo agriculture, forestry and fishing	przemysł industry		budow- nictwo constru- ction	handel; naprawa pojazdów samo- chodo- wych <sup>Δ</sup> trade; repair of motor vehicles <sup>Δ</sup>	transport i gospo- darka maga- zynowa transport- ation and storage	zakwa- terowanie i gastro- nomia <sup>Δ</sup> accom- modation and catering <sup>Δ</sup>	informa- cja i komu- nikacja informa- tion and communi- cation	obsługa ryнку nie- rucho- mości <sup>Δ</sup> real estate activities	działal- ność profesjo- nalna, naukowa i techn- iczna profes- sional, scientific and technical activities
			razem total	w tym przetwó- rstwo prze- mysłowe of which manufac- turing							
<b>WOJEWÓDZTWO VOIVODSHIP</b>	<b>219579</b>	<b>6203</b>	<b>18820</b>	<b>17414</b>	<b>28051</b>	<b>52051</b>	<b>13969</b>	<b>12859</b>	<b>4318</b>	<b>15569</b>	<b>16693</b>
<b>PODREGION (SUBREGION)</b>											
<b>KOSZALIŃSKI ...</b>	<b>73159</b>	<b>2601</b>	<b>5790</b>	<b>5328</b>	<b>8458</b>	<b>18199</b>	<b>4071</b>	<b>6057</b>	<b>1088</b>	<b>5374</b>	<b>4570</b>
<b>Powiat białogardzki</b>	<b>4964</b>	<b>250</b>	<b>424</b>	<b>382</b>	<b>718</b>	<b>1128</b>	<b>205</b>	<b>169</b>	<b>67</b>	<b>573</b>	<b>230</b>
Gmina miejska: Urban gmina:											
Białogard .....	3066	46	247	230	378	728	121	108	47	416	167
Gminy miejsko- -wiejskie: Urban-rural gminas:											
Karlıno .....	906	55	75	60	142	187	36	29	12	143	35
w tym miasto... of which city	682	14	52	45	98	133	29	21	12	138	31
Tychowo .....	456	81	43	40	67	99	26	17	3	9	12
w tym miasto... of which city	226	24	26	25	26	49	13	9	1	8	6
Gmina wiejska: Rural gmina:											
Białogard .....	536	68	59	52	131	114	22	15	5	5	16
<b>Powiat drawski</b>	<b>5933</b>	<b>348</b>	<b>540</b>	<b>503</b>	<b>775</b>	<b>1578</b>	<b>325</b>	<b>198</b>	<b>55</b>	<b>458</b>	<b>282</b>
Gminy miejsko- -wiejskie: Urban-rural gminas:											
Czaplinek .....	1176	62	118	113	127	358	52	47	8	88	41
w tym miasto... of which city	856	22	69	66	88	268	32	33	7	88	38
Drawsko Pomorskie w tym miasto... of which city	1818 1523	62 23	117 93	106 83	210 171	466 410	127 85	50 40	19 15	172 165	118 110
Kalisz Pomorski ... w tym miasto... of which city	752 529	88 29	83 55	75 49	112 81	179 144	51 32	20 15	2 1	67 53	25 21
Złocieniec .....	1633	50	169	159	244	454	68	59	23	116	80
w tym miasto... of which city	1486	34	152	145	218	426	61	51	20	112	76
Gminy wiejskie: Rural gminas:											
Ostrowice .....	240	32	27	26	39	46	15	11	3	6	9
Wierzchowo .....	314	54	26	24	43	75	12	11	-	9	9
<b>Powiat kołobrzeski</b>	<b>12834</b>	<b>316</b>	<b>730</b>	<b>667</b>	<b>1331</b>	<b>2891</b>	<b>703</b>	<b>2348</b>	<b>173</b>	<b>959</b>	<b>706</b>
Gmina miejska: Urban gmina:											
Kołobrzeg .....	8380	126	418	380	743	1930	498	1186	141	877	544

<sup>a</sup> Bez osób prowadzących gospodarstwa indywidualne w rolnictwie.<sup>a</sup> Excluding persons tending private farms in agriculture.

TABL. 2 /92/. **PODMIOTY GOSPODARKI NARODOWEJ<sup>a</sup> W REJESTRZE REGON WEDŁUG WYBRANYCH SEKCJI W 2013 R. (cd.)**

Stan w dniu 31 XII

**ENTITIES OF THE NATIONAL ECONOMY<sup>a</sup> IN THE REGON REGISTER BY SELECTED SECTIONS IN 2013 (cont.)**

As of 31 XII

WYSZCZEGÓLNIENIE SPECIFICATION	Ogółem Grand total	W tym Of which									
		rolnictwo, leśnictwo, łowiectwo i rybactwo agricul- ture, forestry and fishing	przemysł industry		budow- nictwo constru- ction	handel; naprawa pojazdów samo- chodo- wych <sup>Δ</sup> trade; repair of motor vehicles <sup>Δ</sup>	transport i gospo- darka maga- zynowa transport and sto- rage	zakwa- terowa- nie i ga- stro- nomia <sup>Δ</sup> accom- modation and catering <sup>Δ</sup>	informa- cja i komu- nikacja informa- tion and commu- ni-cation	obsługa rynku nie- ruchomości <sup>Δ</sup> real estate activities	działal- ność profesjo- nalna, naukowa i techn- iczna profes- sional, scientific and technical activities
			razem total	w tym przetwó- rstwo prze- mysłowe of which manufac- turing							
<b>PODREGION (SUBREGION)</b>											
<b>KOSZALIŃSKI (cd.)</b>											
<b>Powiat kołobrzeski (dok.)</b>											
Gmina miejsko- -wiejska:											
<i>Urban-rural gmina:</i>											
Gościno .....	468	27	57	53	91	119	26	19	1	9	16
w tym miasto ... of which city	266	11	30	28	45	63	19	9	1	4	14
Gminy wiejskie: <i>Rural gminas:</i>											
Dygowo .....	501	23	36	34	109	134	35	28	5	3	23
Kołobrzeg .....	1800	57	126	115	186	355	72	565	14	30	81
Rymań .....	365	38	34	32	76	88	17	18	3	22	6
Siemyśl .....	308	23	22	21	59	74	20	12	5	3	15
Ustronie Morskie	1012	22	37	32	67	191	35	520	4	15	21
<b>Powiat koszaliński</b>	<b>7062</b>	<b>361</b>	<b>624</b>	<b>570</b>	<b>983</b>	<b>1552</b>	<b>418</b>	<b>1066</b>	<b>69</b>	<b>301</b>	<b>300</b>
Gminy miejsko- -wiejskie:											
<i>Urban-rural gminas:</i>											
Bobolice .....	688	71	51	48	117	198	31	19	3	30	17
w tym miasto ... of which city	407	14	29	27	64	131	16	13	3	22	13
Polanów .....	644	73	65	56	161	120	21	22	3	31	17
w tym miasto ... of which city	300	14	28	23	67	61	9	8	2	19	12
Sianów .....	1363	74	144	130	217	319	109	55	14	82	70
w tym miasto ... of which city	768	20	69	64	110	180	77	27	10	78	41
Gminy wiejskie: <i>Rural gminas:</i>											
Będzino .....	806	37	93	81	119	191	52	72	3	70	30
Biesiekierz .....	698	23	86	84	96	185	54	26	12	14	42
Manowo .....	675	32	66	56	92	168	60	28	11	8	38
Mielno .....	1429	27	37	34	70	173	41	821	7	36	34
Świeszyno .....	759	24	82	81	111	198	50	23	16	30	52
<b>Powiat sławieński</b>	<b>5908</b>	<b>382</b>	<b>443</b>	<b>401</b>	<b>742</b>	<b>1414</b>	<b>278</b>	<b>898</b>	<b>43</b>	<b>364</b>	<b>207</b>
Gminy miejskie: <i>Urban gminas:</i>											
Dartowo .....	1990	78	113	104	147	490	82	500	26	109	77
Sławno .....	1447	50	109	104	174	391	69	75	8	189	71
Gminy wiejskie: <i>Rural gminas:</i>											
Dartowo .....	731	49	49	45	119	150	29	145	1	50	12
Malechowo .....	491	56	54	48	105	123	20	21	2	2	14
Postomino .....	601	72	48	36	72	108	27	132	2	9	10
Sławno .....	648	77	70	64	125	152	51	25	4	5	23

<sup>a</sup> Bez osób prowadzących gospodarstwa indywidualne w rolnictwie.<sup>a</sup> Excluding persons tending private farms in agriculture.

TABL. 2 /92/. **PODMIOTY GOSPODARKI NARODOWEJ<sup>a</sup> W REJESTRZE REGON WEDŁUG WYBRANYCH SEKCJI W 2013 R. (cd.)**

Stan w dniu 31 XII

**ENTITIES OF THE NATIONAL ECONOMY<sup>a</sup> IN THE REGON REGISTER BY SELECTED SECTIONS IN 2013 (cont.)**

As of 31 XII

WYSZCZEGÓLNIENIE SPECIFICATION	Ogółem Grand total	W tym Of which									
		rolnictwo, leśnictwo, łowiectwo i rybactwo agriculture, forestry and fishing	przemysł industry		budow- nictwo constru- ction	handel; naprawa pojazdów samo- chodo- wych <sup>Δ</sup> trade; repair of motor vehicles <sup>Δ</sup>	transport i gospo- darka maga- zynowa transport- ation and storage	zakwa- terowanie i gastro- nomia <sup>Δ</sup> accom- modation and catering <sup>Δ</sup>	informacja i komu- nikacja informa- tion and communi- cation	obsługa ryнку nie- rucho- mości <sup>Δ</sup> real estate activities	działal- ność profesjo- nalna, naukowa i techn- iczna profes- sional, scientific and technical activities
			razem total	w tym przetwó- rstwo prze- mysłowe of which manufac- turing							
<b>PODREGION (SUBREGION) KOSZALIŃSKI (cd.)</b>											
<b>Powiat szczecinecki</b>	<b>7903</b>	<b>264</b>	<b>650</b>	<b>604</b>	<b>866</b>	<b>2057</b>	<b>462</b>	<b>257</b>	<b>110</b>	<b>660</b>	<b>530</b>
Gmina miejska: Urban gmina:											
Szczecinek .....	5247	39	406	384	499	1453	338	159	82	435	430
Gminy miejsko- wiejskie: Urban-rural gminas:											
Barwice .....	635	47	74	68	81	137	21	16	7	102	16
w tym miasto ... of which city	395	7	42	40	38	85	12	9	4	98	12
Biały Bór .....	411	41	27	24	54	78	35	22	1	16	18
w tym miasto ... of which city	233	8	14	12	23	46	22	21	-	12	15
Borne Sulinowo ..	750	53	58	57	101	161	17	34	10	94	36
w tym miasto ... of which city	450	7	32	31	55	106	10	21	8	73	22
Gminy wiejskie: Rural gminas:											
Grzmiąca .....	315	25	32	26	50	84	17	9	5	6	13
Szczecinek .....	545	59	53	45	81	144	34	17	5	7	17
<b>Powiat świdwiński</b>	<b>4512</b>	<b>238</b>	<b>425</b>	<b>390</b>	<b>502</b>	<b>1216</b>	<b>177</b>	<b>99</b>	<b>38</b>	<b>570</b>	<b>216</b>
Gmina miejska: Urban gmina:											
Świdwin .....	1802	31	149	144	151	572	52	42	18	260	97
Gmina miejsko- wiejska: Urban-rural gmina:											
Połczyn-Zdrój ....	1705	71	167	145	204	408	70	39	10	273	80
w tym miasto ... of which city	1189	22	95	78	130	287	42	27	6	236	59
Gminy wiejskie: Rural gminas:											
Brzeżno .....	154	18	14	14	18	33	2	2	3	9	8
Rąbino .....	253	36	24	21	51	58	16	2	1	11	9
Sławoborze .....	258	33	35	32	31	60	17	9	4	4	8
Świdwin .....	340	49	36	34	47	85	20	5	2	13	14
<b>Powiat walecki</b>	<b>5735</b>	<b>332</b>	<b>502</b>	<b>465</b>	<b>734</b>	<b>1743</b>	<b>335</b>	<b>190</b>	<b>81</b>	<b>204</b>	<b>307</b>
Gmina miejska: Urban gmina:											
Walcz .....	3499	36	285	264	378	1127	195	108	68	171	238
Gminy miejsko- wiejskie: Urban-rural gminas:											
Człopa .....	334	58	31	27	64	87	11	11	-	6	13
w tym miasto ... of which city	183	12	21	17	32	59	4	7	-	5	7

<sup>a</sup> Bez osób prowadzących gospodarstwa indywidualne w rolnictwie.<sup>a</sup> Excluding persons tending private farms in agriculture.

TABL. 2 / 92/. **PODMIOTY GOSPODARKI NARODOWEJ<sup>a</sup> W REJESTRZE REGON WEDŁUG WYBRANYCH SEKCJI W 2013 R. (cd.)**

Stan w dniu 31 XII

**ENTITIES OF THE NATIONAL ECONOMY<sup>a</sup> IN THE REGON REGISTER BY SELECTED SECTIONS IN 2013 (cont.)**

As of 31 XII

WYSZCZEGÓLNIENIE SPECIFICATION	Ogółem Grand total	W tym Of which									
		rolnictwo, leśnictwo, łowiectwo i rybactwo agriculture, forestry and fishing	przemysł industry		budow- nictwo construc- tion	handel; naprawa pojazdów samo- chodo- wych <sup>Δ</sup> trade; repair of motor vehicles <sup>Δ</sup>	transport i gospo- darka maga- zynowa transport and storage	zakwa- terowanie i gastro- nomia <sup>Δ</sup> accom- modation and catering <sup>Δ</sup>	informa- cja i komu- nikacja informa- tion and communi- cation	obsługa rynków nie- rucho- ści <sup>Δ</sup> real estate activities	działal- ność profesjo- nalna, naukowa i techn- iczna profes- sional, scientific and technical activities
			razem total	w tym przetwó- rstwo prze- mysłowe of which manufac- turing							
<b>PODREGION (SUBREGION) KOSZALIŃSKI (dok.)</b>											
<b>Powiat walecki (dok.)</b>											
Mirosławiec .....	476	41	52	46	75	129	27	24	3	11	18
w tym miasto. .... of which city	323	14	39	34	51	90	22	13	2	11	10
Tuczno .....	422	51	33	32	67	115	23	15	5	6	12
w tym miasto. .... of which city	247	13	17	16	38	76	6	12	3	2	7
Gmina wiejska: Rural gmina:											
Wałcz .....	1004	146	101	96	150	285	79	32	5	10	26
<b>Miasto na prawach powiatu (City with powiat status)</b>											
<b>Koszalin .....</b>	<b>18308</b>	<b>110</b>	<b>1452</b>	<b>1346</b>	<b>1807</b>	<b>4620</b>	<b>1168</b>	<b>832</b>	<b>452</b>	<b>1285</b>	<b>1792</b>
<b>PODREGION (SUBREGION) STARGARDZKI ..</b>	<b>38066</b>	<b>1741</b>	<b>3415</b>	<b>3193</b>	<b>5875</b>	<b>8517</b>	<b>2208</b>	<b>2075</b>	<b>469</b>	<b>3084</b>	<b>2016</b>
<b>Powiat choszczeński</b>	<b>4145</b>	<b>296</b>	<b>383</b>	<b>363</b>	<b>651</b>	<b>859</b>	<b>219</b>	<b>102</b>	<b>56</b>	<b>346</b>	<b>213</b>
Gminy miejsko- wiejskie: Urban-rural gminas:											
Choszczno .....	2181	77	188	179	286	487	102	44	37	180	163
w tym miasto. .... of which city	1728	23	133	126	205	397	74	36	34	177	137
Drawno .....	365	47	35	33	45	63	16	15	4	36	12
w tym miasto. .... of which city	215	16	18	18	25	41	12	10	2	25	7
Pelczyce .....	551	58	49	46	105	97	26	13	5	89	11
w tym miasto. .... of which city	279	9	23	21	47	50	13	9	4	63	4
Recz .....	498	34	56	54	116	92	22	20	2	37	17
w tym miasto. .... of which city	324	15	33	32	82	65	12	12	2	20	13
Gminy wiejskie: Rural gminas:											
Bierzwnik .....	344	52	43	39	61	72	34	6	6	3	5
Krzęcin .....	206	28	12	12	38	48	19	4	2	1	5
<b>Powiat gryficki</b>	<b>7683</b>	<b>265</b>	<b>446</b>	<b>409</b>	<b>878</b>	<b>1744</b>	<b>317</b>	<b>1314</b>	<b>77</b>	<b>575</b>	<b>340</b>
Gminy miejsko- wiejskie: Urban-rural gminas:											
Gryfice .....	3072	84	170	159	367	768	127	104	42	311	184
w tym miasto. .... of which city	2491	30	132	127	259	630	93	91	36	279	168
Ploty .....	762	50	77	75	118	203	66	34	3	45	26
w tym miasto. .... of which city	430	9	40	39	60	131	19	20	1	36	21

<sup>a</sup> Bez osób prowadzących gospodarstwa indywidualne w rolnictwie.<sup>a</sup> Excluding persons tending private farms in agriculture.

TABL. 2 / 92/.

**PODMIOTY GOSPODARKI NARODOWEJ<sup>a</sup> W REJESTRZE REGON WEDŁUG  
WYBRANYCH SEKCJI W 2013 R. (cd.)**

Stan w dniu 31 XII

**ENTITIES OF THE NATIONAL ECONOMY<sup>a</sup> IN THE REGON REGISTER BY  
SELECTED SECTIONS IN 2013 (cont.)**

As of 31 XII

WYSZCZEGÓLNIENIE SPECIFICATION	Ogółem Grand total	W tym Of which									
		rolnictwo, leśnictwo, łowiectwo i rybactwo agriculture, forestry and fishing	przemysł industry		budow- nictwo constru- ction	handel; naprawa pojazdów samo- chodo- wych <sup>Δ</sup> trade; repair of motor vehicles <sup>Δ</sup>	transport i gospo- darka maga- zynowa transport and storage	zakwa- terowanie i gastro- nomia <sup>Δ</sup> accom- modation and catering <sup>Δ</sup>	informa- cja i komu- nikacja informa- tion and communi- cation	obsługa ryнку nie- ruchomości <sup>Δ</sup> real estate activities	działal- ność profesjo- nalna, naukowa i techn- iczna profes- sional, scientific and technical activities
			razem total	w tym przetwór- stwo prze- mysłowe of which manufac- turing							
<b>PODREGION (SUBREGION) STARGARDZKI (cd.)</b>											
<b>Powiat gryficki (dok.)</b>											
Gminy miejsko- wiejskie: (dok.)											
Urban-rural gminas: (cont.)											
Trzebiatów . . . . .	1827	42	127	114	193	441	74	262	19	185	88
w tym miasto . . . . . of which city	1181	16	80	72	136	302	48	86	15	155	66
Gminy wiejskie: Rural gminas:											
Brojce . . . . .	240	29	22	22	47	57	15	5	2	1	6
Karnice . . . . .	396	28	27	21	84	94	22	38	2	12	14
Rewal . . . . .	1386	32	23	18	69	181	13	871	9	21	22
<b>Powiat łobeski</b>	<b>3335</b>	<b>266</b>	<b>309</b>	<b>276</b>	<b>455</b>	<b>787</b>	<b>166</b>	<b>77</b>	<b>29</b>	<b>343</b>	<b>151</b>
Gminy miejsko- wiejskie:											
Urban-rural gminas:											
Dobra . . . . .	296	31	40	38	57	69	18	12	5	6	7
w tym miasto . . . . . of which city	161	5	29	28	26	42	5	6	5	6	7
Łobez . . . . .	1496	81	122	109	171	400	55	29	10	166	103
w tym miasto . . . . . of which city	1257	36	94	85	132	344	52	27	10	153	94
Resko . . . . .	786	72	71	59	83	169	41	16	6	119	25
w tym miasto . . . . . of which city	554	24	52	41	43	123	22	12	4	108	22
Węgorzyno . . . . .	515	25	55	51	109	104	42	14	7	50	12
w tym miasto . . . . . of which city	294	5	26	24	57	65	28	8	7	43	4
Gmina wiejska: Rural gmina:											
Radowo Małe . . . . .	242	57	21	19	35	45	10	6	1	2	4
<b>Powiat myśliborski</b>	<b>6864</b>	<b>366</b>	<b>729</b>	<b>678</b>	<b>1057</b>	<b>1539</b>	<b>446</b>	<b>180</b>	<b>58</b>	<b>639</b>	<b>329</b>
Gminy miejsko- wiejskie:											
Urban-rural gminas:											
Barlinek . . . . .	1972	90	195	183	341	391	165	60	19	186	91
w tym miasto . . . . . of which city	1526	29	145	135	261	307	111	46	16	177	84
Dębno . . . . .	2321	106	322	301	281	552	121	45	15	259	108
w tym miasto . . . . . of which city	1766	28	221	209	202	429	80	38	15	256	96
Myślibórz . . . . .	2092	99	173	161	333	500	121	60	21	186	120
w tym miasto . . . . . of which city	1463	27	112	104	203	363	74	35	20	160	105

<sup>a</sup> Bez osób prowadzących gospodarstwa indywidualne w rolnictwie.<sup>a</sup> Excluding persons tending private farms in agriculture.



TABL. 2 /92/. **PODMIOTY GOSPODARKI NARODOWEJ<sup>a</sup> W REJESTRZE REGON WEDŁUG WYBRANYCH SEKCJI W 2013 R. (cd.)**

Stan w dniu 31 XII

**ENTITIES OF THE NATIONAL ECONOMY<sup>a</sup> IN THE REGON REGISTER BY SELECTED SECTIONS IN 2013 (cont.)**

As of 31 XII

WYSZCZEGÓLNIENIE SPECIFICATION	Ogółem Grand total	W tym Of which									
		rolnictwo, leśnictwo, łowiectwo i rybactwo agriculture, forestry and fishing	przemysł industry		budow- nictwo constru- ction	handel; naprawa pojazdów samo- chodo- wych <sup>Δ</sup> trade; repair of motor vehicles <sup>Δ</sup>	transport i gospo- darka maga- zynowa transport and storage	zakwa- terowa- nie i ga- stro- nomia <sup>Δ</sup> accom- modation and catering <sup>Δ</sup>	informacja i komu- nikacja informa- tion and communi- cation	obsługa rynku nie- rucho- mości <sup>Δ</sup> real estate activities	działal- ność profes- jonalna, naukowa i techn- iczna profes- sional, scientific and technical activities
			razem total	w tym przetwór- stwo prze- mysłowe of which manufac- turing							
<b>PODREGION (SUBREGION) STARGARDZKI (cd.)</b>											
<b>Powiat myśliborski (dok.)</b>											
Gminy wiejskie: Rural gminas:											
Boleszkowice . . . . .	210	30	16	13	45	45	11	5	2	6	5
Nowogródek Pomorski	269	41	23	20	57	51	28	10	1	2	5
<b>Powiat pyrzycki</b>	<b>3632</b>	<b>172</b>	<b>387</b>	<b>373</b>	<b>685</b>	<b>778</b>	<b>246</b>	<b>72</b>	<b>41</b>	<b>221</b>	<b>177</b>
Gminy miejsko- wiejskie:											
Urban-rural gminas:											
Lipiany . . . . .	609	18	74	72	96	114	30	19	6	112	18
w tym miasto . . . . . of which city	488	9	56	55	68	94	16	18	5	101	16
Pyrzyce . . . . .	2045	54	193	188	368	480	134	45	26	99	122
w tym miasto . . . . . of which city	1592	30	135	132	242	397	98	35	20	88	111
Gminy wiejskie: Rural gminas:											
Bielice . . . . .	218	19	38	36	42	42	19	2	3	2	5
Kozielice . . . . .	180	18	24	23	39	37	8	1	–	2	7
Przelewice . . . . .	370	37	35	31	102	69	28	4	6	3	14
Warnice . . . . .	210	26	23	23	38	36	27	1	–	3	11
<b>Powiat stargardzki</b>	<b>12407</b>	<b>376</b>	<b>1161</b>	<b>1094</b>	<b>2149</b>	<b>2810</b>	<b>814</b>	<b>330</b>	<b>208</b>	<b>960</b>	<b>806</b>
Gmina miejska: Urban gmina:											
Stargard Szczeciński	8271	72	669	635	1198	1914	586	221	171	823	641
Gminy miejsko- wiejskie:											
Urban-rural gminas:											
Chociwel . . . . .	448	29	43	37	128	97	27	7	4	21	16
w tym miasto . . . . . of which city	307	6	27	23	88	68	18	5	3	18	14
Dobrzany . . . . .	488	51	72	67	120	89	18	11	5	25	12
w tym miasto . . . . . of which city	331	26	49	46	69	67	8	7	5	25	7
Ińsko . . . . .	295	32	36	31	46	65	16	21	3	19	10
w tym miasto . . . . . of which city	201	12	26	22	27	45	11	16	1	16	8
Suchań . . . . .	313	18	68	60	73	62	16	4	2	8	6
w tym miasto . . . . . of which city	148	5	43	40	28	28	7	1	–	7	3
Gminy wiejskie: Rural gminas:											
Dolice . . . . .	481	26	38	38	130	104	39	14	1	24	8
Kobylanka . . . . .	682	31	82	80	93	170	32	23	10	14	59

<sup>a</sup> Bez osób prowadzących gospodarstwa indywidualne w rolnictwie.<sup>a</sup> Excluding persons tending private farms in agriculture.

TABL. 2 /92/. **PODMIOTY GOSPODARKI NARODOWEJ<sup>a</sup> W REJESTRZE REGON WEDŁUG WYBRANYCH SEKCJI W 2013 R. (cd.)**

Stan w dniu 31 XII

**ENTITIES OF THE NATIONAL ECONOMY<sup>a</sup> IN THE REGON REGISTER BY SELECTED SECTIONS IN 2013 (cont.)**

As of 31 XII

WYSZCZEGÓLNIENIE SPECIFICATION	Ogółem Grand total	W tym Of which									
		rolnictwo, leśnictwo, łowiectwo i rybactwo agriculture, forestry and fishing	przemysł industry		budow- nictwo construc- tion	handel; naprawa pojazdów samo- chodo- wych <sup>Δ</sup> trade; repair of motor vehicles <sup>Δ</sup>	transport i gospo- darka maga- zynowa transport and storage	zakwa- terowanie i gastro- nomia <sup>Δ</sup> accom- modation and catering <sup>Δ</sup>	informa- cja i komu- nikacja informa- tion and communi- cation	obsługa rynków nie- rucho- mości <sup>Δ</sup> real estate activities	działal- ność profesjo- nalna, naukowa i techn- iczna profes- sional, scientific and technical activities
			razem total	w tym przetwó- rstwo prze- mysłowe of which manufac- turing							
<b>PODREGION (SUBREGION) STARGARDZKI (dok.)</b>											
<b>Powiat stargardzki (dok.)</b>											
Gminy wiejskie: (dok.)											
<i>Rural gminas: (cont.)</i>											
Marianowo .....	200	13	22	20	64	40	6	5	1	3	6
Stara Dąbrowa ...	214	24	19	17	46	39	10	5	2	1	6
Stargard Szczeciński	1015	80	112	109	251	230	64	19	9	22	42
<b>PODREGION (SUBREGION) M. SZCZECIN</b>	<b>67292</b>	<b>433</b>	<b>5921</b>	<b>5425</b>	<b>7853</b>	<b>15494</b>	<b>4950</b>	<b>1949</b>	<b>2133</b>	<b>4862</b>	<b>7420</b>
<b>Miasto na prawach powiatu (City with powiat status)</b>											
Szczecin .....	67292	433	5921	5425	7853	15494	4950	1949	2133	4862	7420
<b>PODREGION (SUBREGION) SZCZECIŃSKI ..</b>	<b>41062</b>	<b>1428</b>	<b>3694</b>	<b>3468</b>	<b>5865</b>	<b>9841</b>	<b>2740</b>	<b>2778</b>	<b>628</b>	<b>2249</b>	<b>2687</b>
<b>Powiat goleniowski</b>	<b>8755</b>	<b>408</b>	<b>855</b>	<b>786</b>	<b>1435</b>	<b>2084</b>	<b>659</b>	<b>252</b>	<b>134</b>	<b>434</b>	<b>562</b>
Gminy miejsko- wiejskie:											
<i>Urban-rural gminas:</i>											
Goleniów .....	4436	125	458	417	601	1000	390	143	80	254	359
w tym miasto. ... <i>of which city</i>	2944	37	258	228	370	683	251	91	63	215	239
Maszewo .....	600	38	63	57	165	144	34	22	2	9	20
w tym miasto. ... <i>of which city</i>	309	3	35	31	72	89	20	12	2	4	10
Nowogard .....	2593	117	219	204	414	683	166	49	41	158	152
w tym miasto. ... <i>of which city</i>	2091	43	168	156	313	558	127	44	35	149	140
Gminy wiejskie: <i>Rural gminas:</i>											
Osina .....	217	28	19	19	40	50	15	3	3	2	6
Przybiernów .....	480	48	53	48	139	122	24	12	2	4	12
Stepnica .....	429	52	43	41	76	85	30	23	6	7	13
<b>Powiat gryfiński</b>	<b>8553</b>	<b>453</b>	<b>834</b>	<b>792</b>	<b>1615</b>	<b>2222</b>	<b>543</b>	<b>262</b>	<b>78</b>	<b>316</b>	<b>402</b>
Gminy miejsko- wiejskie:											
<i>Urban-rural gminas:</i>											
Cedynia .....	450	21	24	21	72	152	22	28	3	19	13
w tym miasto. ... <i>of which city</i>	217	2	11	9	30	80	9	10	1	12	7

<sup>a</sup> Bez osób prowadzących gospodarstwa indywidualne w rolnictwie.<sup>a</sup> Excluding persons tending private farms in agriculture.

TABL. 2 /92/. **PODMIOTY GOSPODARKI NARODOWEJ<sup>a</sup> W REJESTRZE REGON WEDŁUG WYBRANYCH SEKCJI W 2013 R. (cd.)**

Stan w dniu 31 XII

**ENTITIES OF THE NATIONAL ECONOMY<sup>a</sup> IN THE REGON REGISTER BY SELECTED SECTIONS IN 2013 (cont.)**

As of 31 XII

WYSZCZEGÓLNIENIE SPECIFICATION	Ogółem Grand total	W tym Of which									
		rolnictwo, leśnictwo, łowiectwo i rybactwo agriculture, forestry and fishing	przemysł industry		budow- nictwo constru- ction	handel; naprawa pojazdów samo- chodo- wych <sup>Δ</sup> trade; repair of motor vehicles <sup>Δ</sup>	transport i gospo- darka maga- zynowa transport and storage	zakwa- terowanie i gastro- nomia <sup>Δ</sup> accom- modation and catering <sup>Δ</sup>	informa- cja i komu- nikacja informa- tion and communi- cation	obsługa ryнку nie- rucho- mości <sup>Δ</sup> real estate activities	działal- ność profesjo- nalna, naukowa i techn- iczna profes- sional, scientific and technical activities
			razem total	w tym przetwó- rstwo prze- mysłowe of which manufac- turing							
<b>PODREGION (SUBREGION) SZCZECIŃSKI (cd.)</b>											
<b>Powiat gryfiński (dok.)</b>											
Gminy miejsko- wiejskie: (dok.)											
Urban-rural gminas: (cont.)											
Chojna .....	1479	80	114	106	256	464	68	49	15	67	54
w tym miasto.... of which city	934	20	67	60	125	329	53	33	13	32	51
Gryfino .....	3773	132	387	378	674	881	279	120	46	134	246
w tym miasto.... of which city	2680	58	243	237	433	657	180	97	33	102	204
Mieszkowice .....	627	47	48	44	135	203	26	12	3	15	18
w tym miasto.... of which city	375	16	29	27	71	124	14	10	2	13	14
Moryń .....	349	21	27	22	68	97	16	12	2	14	15
w tym miasto.... of which city	166	8	11	8	20	44	9	10	2	6	8
Trzcieńsko-Zdrój ...	434	45	32	28	75	115	24	13	2	22	15
w tym miasto.... of which city	222	9	26	23	40	58	13	10	1	5	12
Gminy wiejskie: Rural gminas:											
Banie .....	505	54	58	52	133	99	25	6	3	20	15
Stare Czarnowo ..	440	31	52	51	78	109	55	4	3	10	16
Widuchowa .....	496	22	92	90	124	102	28	18	1	15	10
<b>Powiat kamieński</b>	<b>7116</b>	<b>344</b>	<b>410</b>	<b>373</b>	<b>941</b>	<b>1563</b>	<b>325</b>	<b>1409</b>	<b>64</b>	<b>471</b>	<b>278</b>
Gminy miejsko- wiejskie:											
Urban-rural gminas:											
Dziwnów .....	936	39	24	20	63	170	17	386	6	68	30
w tym miasto.... of which city	610	30	16	13	43	108	12	229	5	52	21
Golczewo .....	582	63	45	39	131	134	30	18	2	21	15
w tym miasto.... of which city	331	17	26	22	61	84	17	10	2	15	13
Kamień Pomorski .	2045	64	120	113	326	460	106	156	23	186	110
w tym miasto.... of which city	1564	28	86	83	225	348	70	120	22	176	94
Międzyzdroje .....	1803	34	67	56	139	352	88	690	16	138	48
w tym miasto.... of which city	1585	19	52	42	112	300	66	643	15	137	42
Wolin .....	1421	103	127	120	219	358	76	147	13	51	64
w tym miasto.... of which city	680	31	55	50	97	190	31	42	9	40	36
Gmina wiejska: Rural gmina:											
Świerżno .....	329	41	27	25	63	89	8	12	4	7	11

<sup>a</sup> Bez osób prowadzących gospodarstwa indywidualne w rolnictwie.<sup>a</sup> Excluding persons tending private farms in agriculture.

TABL. 2 /92/. **PODMIOTY GOSPODARKI NARODOWEJ<sup>a</sup> W REJESTRZE REGON WEDŁUG WYBRANYCH SEKCJI W 2013 R. (dok.)**

Stan w dniu 31 XII

**ENTITIES OF THE NATIONAL ECONOMY<sup>a</sup> IN THE REGON REGISTER BY SELECTED SECTIONS IN 2013 (cont.)**

As of 31 XII

WYSZCZEGÓLNIENIE SPECIFICATION	Ogółem Grand total	W tym Of which									
		rolnictwo, leśnictwo, łowiectwo i rybactwo agriculture, forestry and fishing	przemysł industry		budow- nictwo constru- ction	handel; naprawa pojazdów samo- chodo- wych <sup>Δ</sup> trade; repair of motor vehicles <sup>Δ</sup>	transport i gospo- darka maga- zynowa transport and storage	zakwa- terowanie i gastro- nomia <sup>Δ</sup> accom- modation and catering <sup>Δ</sup>	informa- cja i komu- nikacja informa- tion and communi- cation	obsługa ryнку nie- rucho- mości <sup>Δ</sup> real estate activities	działal- ność profes- jonalna, naukowa i techn- iczna profes- sional, scientific and technical activities
			razem total	w tym przetwór- stwo prze- mysłowe of which manufac- turing							
<b>PODREGION (SUBREGION) SZCZECIŃSKI (dok.)</b>											
<b>Powiat policki ....</b>	<b>10096</b>	<b>166</b>	<b>1164</b>	<b>1114</b>	<b>1224</b>	<b>2359</b>	<b>649</b>	<b>290</b>	<b>253</b>	<b>453</b>	<b>1040</b>
Gminy miejsko- wiejskie: Urban-rural gminas:											
Nowe Warpno ....	181	15	19	18	34	29	12	21	1	3	8
w tym miasto. ... of which city	130	7	13	12	31	19	11	17	1	2	1
Police .....	4626	91	683	656	679	1069	358	120	72	282	306
w tym miasto. ... of which city	3510	15	490	471	561	817	286	79	56	261	233
Gminy wiejskie: Rural gminas:											
Dobra (Szczecińska)	3576	36	309	293	343	825	162	93	115	114	533
Kołbaskowo .....	1713	24	153	147	168	436	117	56	65	54	193
<b>Miasto na prawach powiatu (City with powiat status)</b>											
<b>Świnoujście .....</b>	<b>6542</b>	<b>57</b>	<b>431</b>	<b>403</b>	<b>650</b>	<b>1613</b>	<b>564</b>	<b>565</b>	<b>99</b>	<b>575</b>	<b>405</b>

<sup>a</sup> Bez osób prowadzących gospodarstwa indywidualne w rolnictwie.<sup>a</sup> Excluding persons tending private farms in agriculture.

TABL. 3 /93/. **SPÓŁKI HANDLOWE WEDŁUG FORM PRAWNYCH W 2013 R.**  
Stan w dniu 31 XII  
**COMMERCIAL COMPANIES BY LEGAL STATUS IN 2013**  
As of 31 XII

WYSZCZEGÓLNIENIE SPECIFICATION	Ogółem Grand total	Spółki kapitałowe Companies			Spółki osobowe <sup>a</sup> Partnerships <sup>a</sup>		
		razem total	akcyjne joint stock	z ograni- czoną odpowie- dzialnością with limited liability	razem total	w tym of which	
						jawne unlimited	komandy- towe limited
<b>WOJEWÓDZTWO .....</b> <b>VOIVODSHIP</b>	<b>16479</b>	<b>14489</b>	<b>275</b>	<b>14214</b>	<b>1990</b>	<b>1331</b>	<b>496</b>
<b>Podregion (Subregion)</b>							
<b>koszaliński .....</b>	<b>3907</b>	<b>3404</b>	<b>56</b>	<b>3348</b>	<b>503</b>	<b>369</b>	<b>90</b>
Powiaty: Powiats:							
białogardzki .....	236	208	5	203	28	16	10
drawski .....	206	181	3	178	25	19	5
kołobrzeski .....	708	622	11	611	86	66	11
koszaliński .....	294	263	4	259	31	28	3
slawieński .....	280	248	3	245	32	23	6
szczecinecki .....	372	335	4	331	37	29	5
świdwiński .....	215	183	4	179	32	28	3
walecki .....	255	226	-	226	29	22	7
Miasto na prawach powiatu: City with powiat status:							
Koszalin .....	1341	1138	22	1116	203	138	40
<b>Podregion (Subregion)</b>							
<b>stargardzki .....</b>	<b>2032</b>	<b>1803</b>	<b>34</b>	<b>1769</b>	<b>229</b>	<b>175</b>	<b>42</b>
Powiaty: Powiats:							
choszczeński .....	242	221	5	216	21	17	1
gryficki .....	286	244	2	242	42	33	9
łobeski .....	170	153	5	148	17	12	5
myśliborski .....	386	346	5	341	40	33	6
pyrzycki .....	225	208	1	207	17	13	4
stargardzki .....	723	631	16	615	92	67	17
<b>Podregion (Subregion)</b>							
<b>m. Szczecin .....</b>	<b>8124</b>	<b>7189</b>	<b>148</b>	<b>7041</b>	<b>935</b>	<b>549</b>	<b>300</b>
Miasto na prawach powiatu: City with powiat status:							
Szczecin .....	8124	7189	148	7041	935	549	300
<b>Podregion (Subregion)</b>							
<b>szczeciński .....</b>	<b>2416</b>	<b>2093</b>	<b>37</b>	<b>2056</b>	<b>323</b>	<b>238</b>	<b>64</b>
Powiaty: Powiats:							
goleniowski .....	566	495	6	489	71	53	16
gryfiński .....	523	467	7	460	56	42	10
kamieński .....	272	238	5	233	34	30	4
policki .....	711	597	14	583	114	76	25
Miasto na prawach powiatu: City with powiat status:							
Świnoujście .....	344	296	5	291	48	37	9

<sup>a</sup> W tym 55 spółek partnerskich i 108 spółek komandytowo-akcyjnych.

<sup>a</sup> Of which 55 professional partnerships and 108 limited joint-stock partnerships.

## WOJEWÓDZTWO ZACHODNIOPOMORSKIE W 2013 R.

Stan w dniu 31 XII

ZACHODNIOPOMORSKIE VOIVODSHIP IN 2013

As of 31 XII



**SZCZECIN**

stolica województwa  
capital city of voivodship



**KOSZALIN**

miasta na prawach powiatu  
cities with powiat status

**PODZIAŁ ADMINISTRACYJNY**  
ADMINISTRATIVE DIVISION



PODZIAŁ WEDŁUG NOMENKLATURY JEDNOSTEK TERYTORIALNYCH  
DO CELÓW STATYSTYCZNYCH (NTS)  
DIVISION BY NOMENCLATURE OF TERRITORIAL UNITS  
FOR STATISTICAL PURPOSES (NTS)

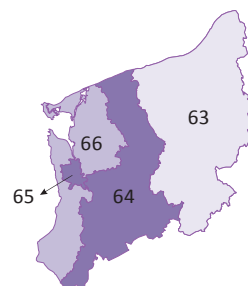
**Podregiony (NTS 3):**  
Subregions (NTS 3):

**63** koszaliński (8; 1; 49)

**64** stargardzki (6; 0; 38)

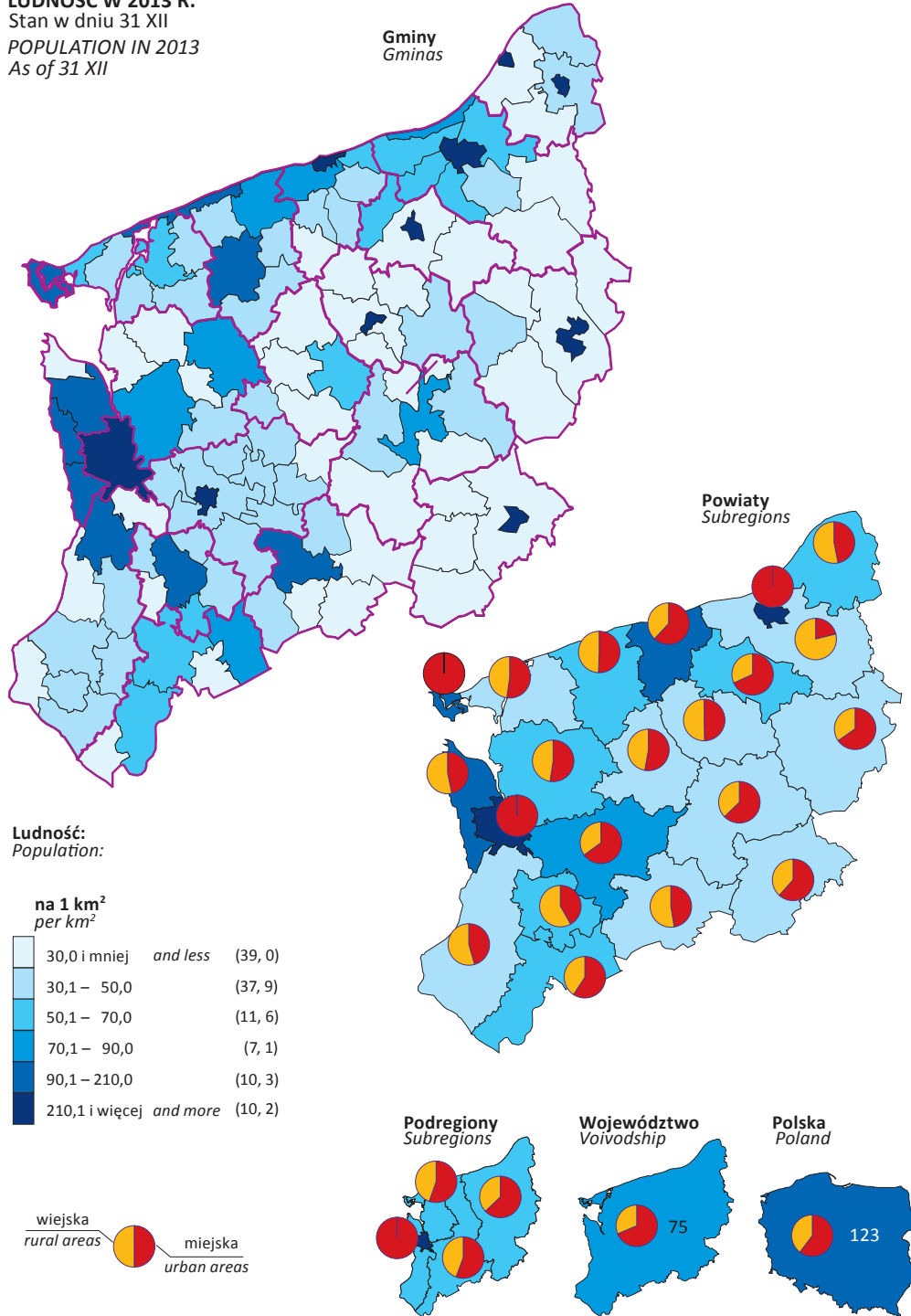
**65** m. Szczecin (0; 1; 1)

**66** szczeciński (4; 1; 26)



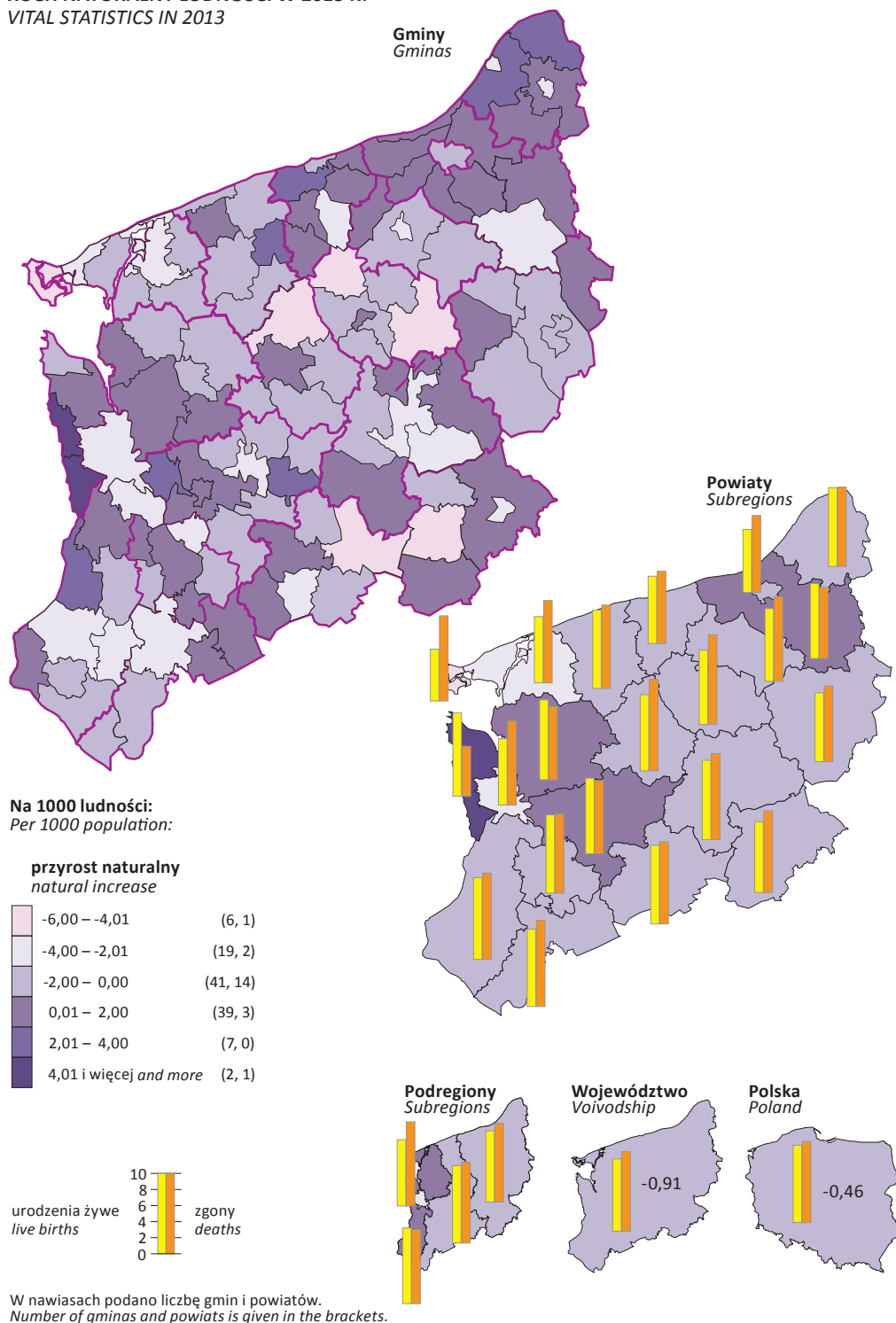
W nawiasach podano odpowiednio liczbę: powiatów, miast na prawach powiatu, gmin.  
Number of powiats, cities with powiat status, gminas is given in the brackets.

**LUDNOŚĆ W 2013 R.**  
Stan w dniu 31 XII  
**POPULATION IN 2013**  
As of 31 XII



W nawiasach podano liczbę gmin i powiatów.  
Number of gminas and powiatów is given in the brackets.

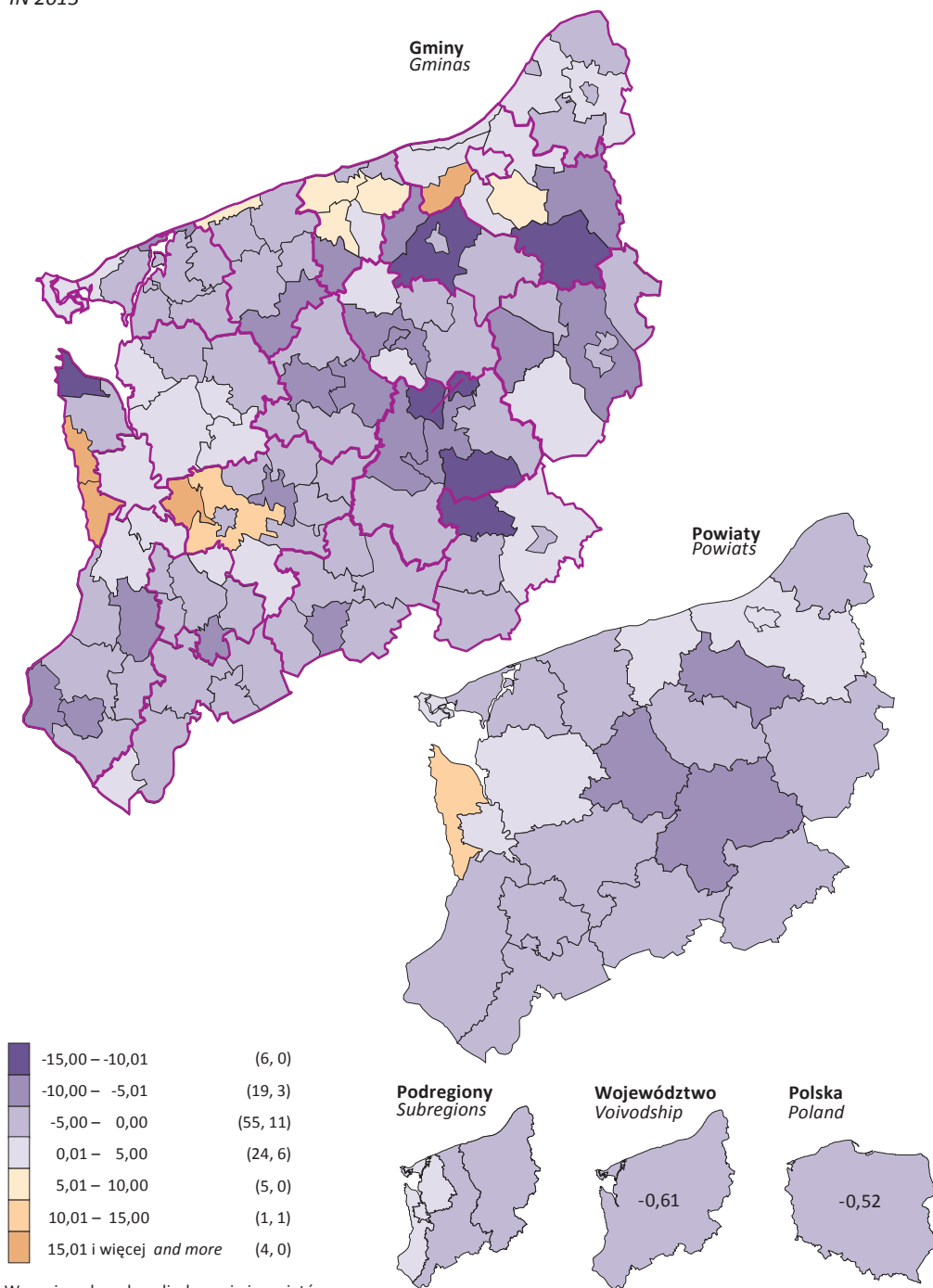
**RUCH NATURALNY LUDNOŚCI W 2013 R.**  
**VITAL STATISTICS IN 2013**





**SALDO MIGRACJI WEWNĘTRZNYCH I ZAGRANICZNYCH NA POBYT STAŁY NA 1000 LUDNOŚCI  
W 2013 R.**

**NET INTERNAL AND INTERNATIONAL MIGRATION FOR PERMANENT RESIDENCE PER 1000 POPULATION  
IN 2013**

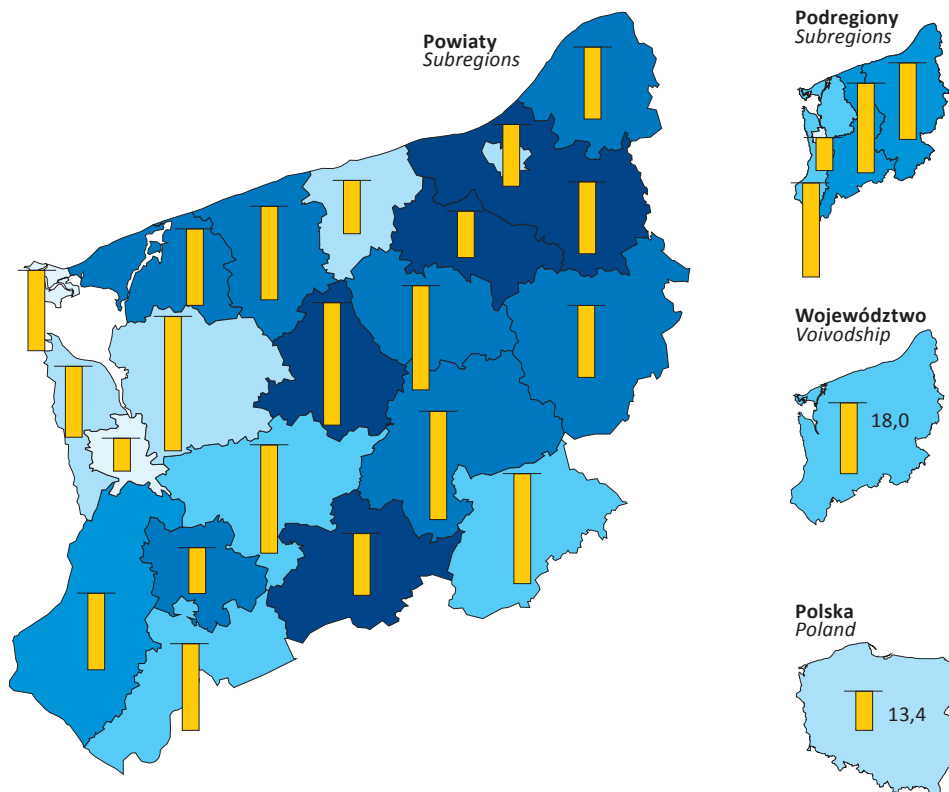


## STOPA BEZROBOCIA REJESTROWANEGO W 2013 R.

Stan w dniu 31 XII

REGISTERED UNEMPLOYMENT RATE IN 2013

As of 31 XII

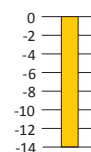


W %  
In %

12,0 i mniej	and less	(2)
12,1 – 16,0		(4)
16,1 – 20,0		(3)
20,1 – 24,0		(1)
24,1 – 28,0		(7)
28,1 i więcej	and more	(4)

Spadek  
w porównaniu z 2005 r.  
Decrease  
in relation to 2005

p. proc.  
percentage points



W nawiasach podano liczbę powiatów.  
Number of powiats is given in the brackets.

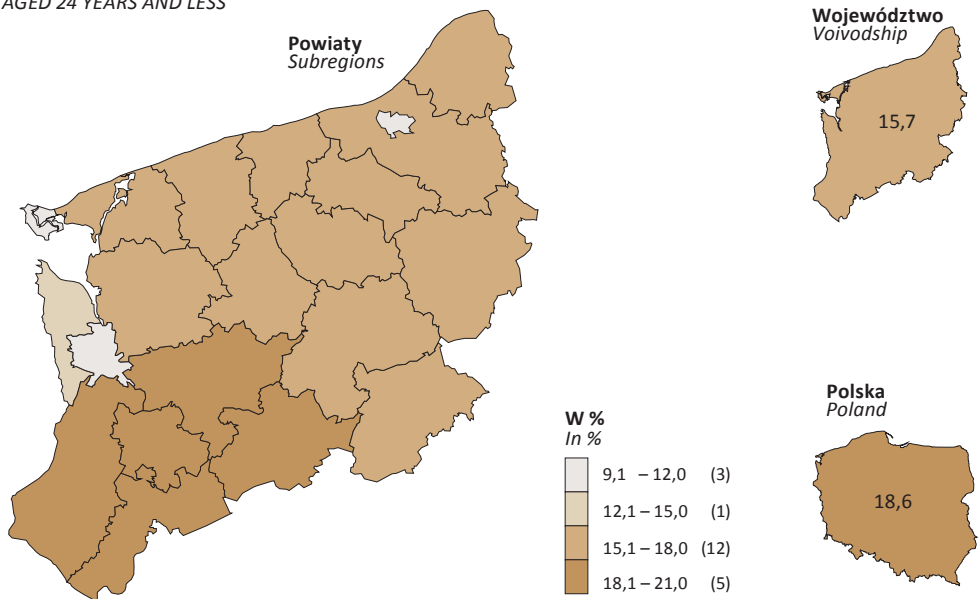
**WYBRANE KATEGORIE BEZROBOTNYCH ZAREJESTROWANYCH W % OGÓŁEM W 2013 R.**

Stan w dniu 31 XII

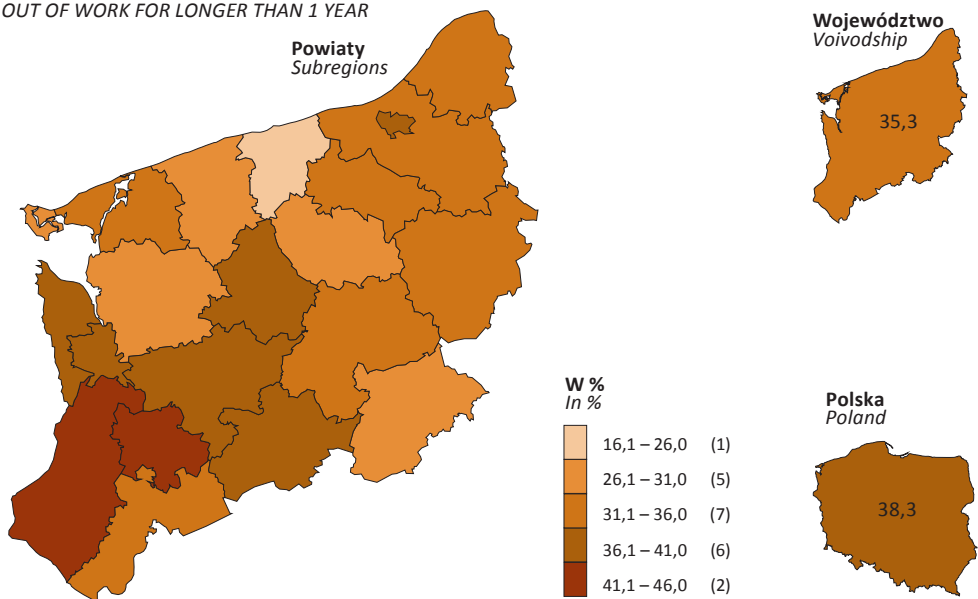
SELECTED CATEGORIES OF UNEMPLOYED PERSONS IN % OF TOTAL IN 2013

As of 31 XII

W WIEKU 24 LATA I MNIEJ  
AGED 24 YEARS AND LESS

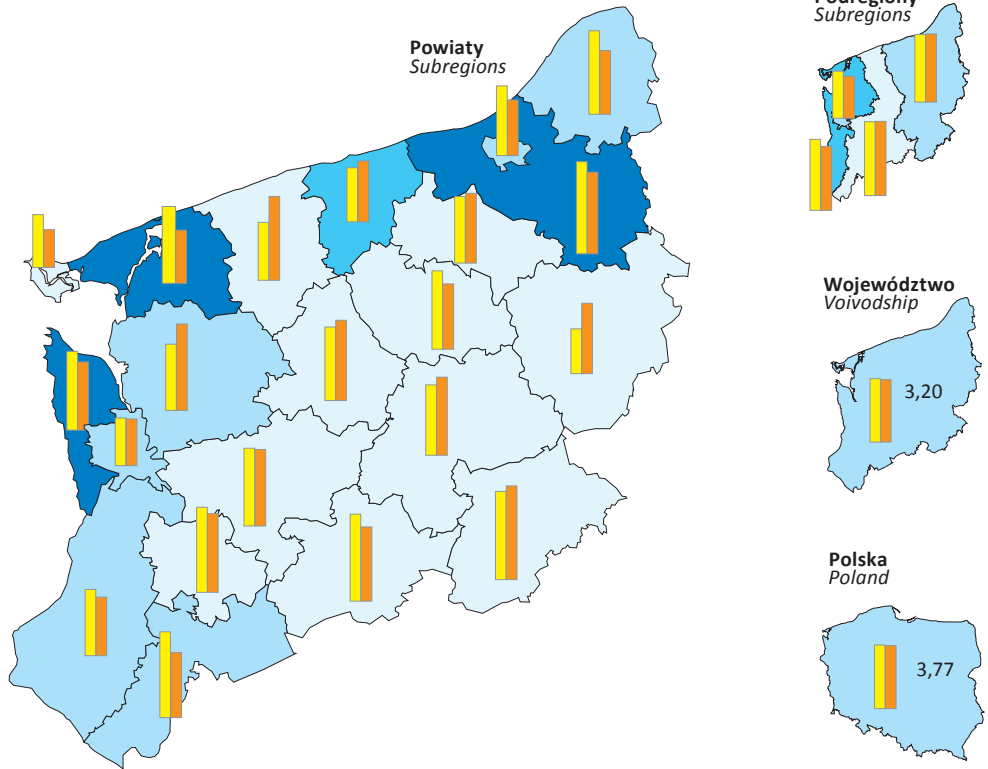


POZOSTAJĄCY BEZ PRACY DŁUŻEJ NIŻ 1 ROK  
OUT OF WORK FOR LONGER THAN 1 YEAR

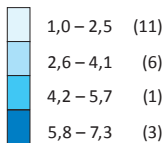


W nawiasach podano liczbę powiatów.  
Number of powiaty is given in the brackets.

**MIESZKANIA ODDANE DO UŻYTKOWANIA W 2013 R.**  
**DWELLINGS COMPLETED IN 2013**



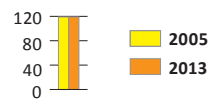
**Mieszkania na 1000 ludności**  
**Dwellings per 1000 population**



W nawiasach podano liczbę powiatów.  
 Number of powiats is given in the brackets.

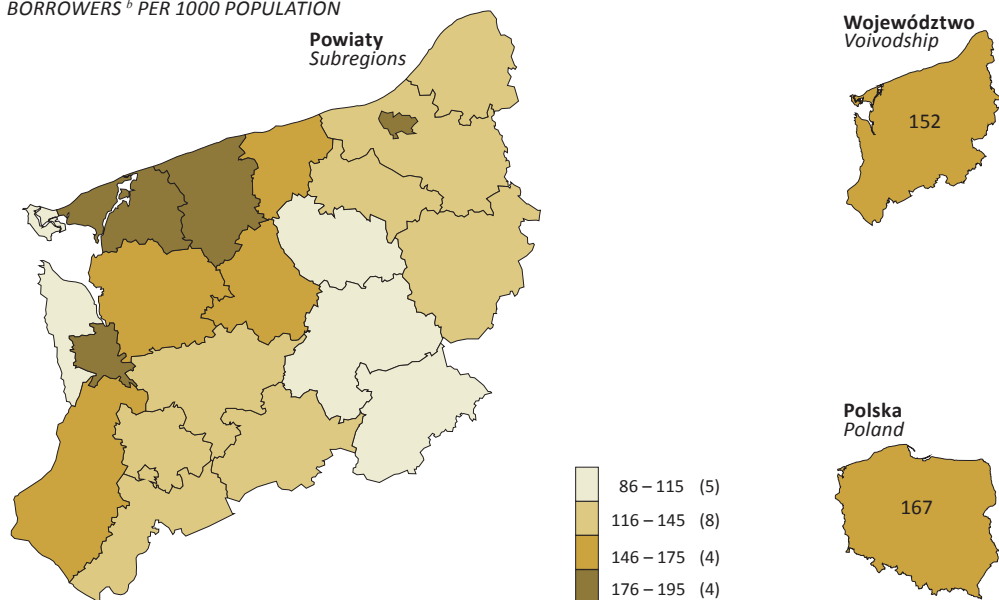
**Przeciętna powierzchnia użytkowa**  
**1 mieszkania w m<sup>2</sup>**

*Average usable floor space per dwelling in m<sup>2</sup>*

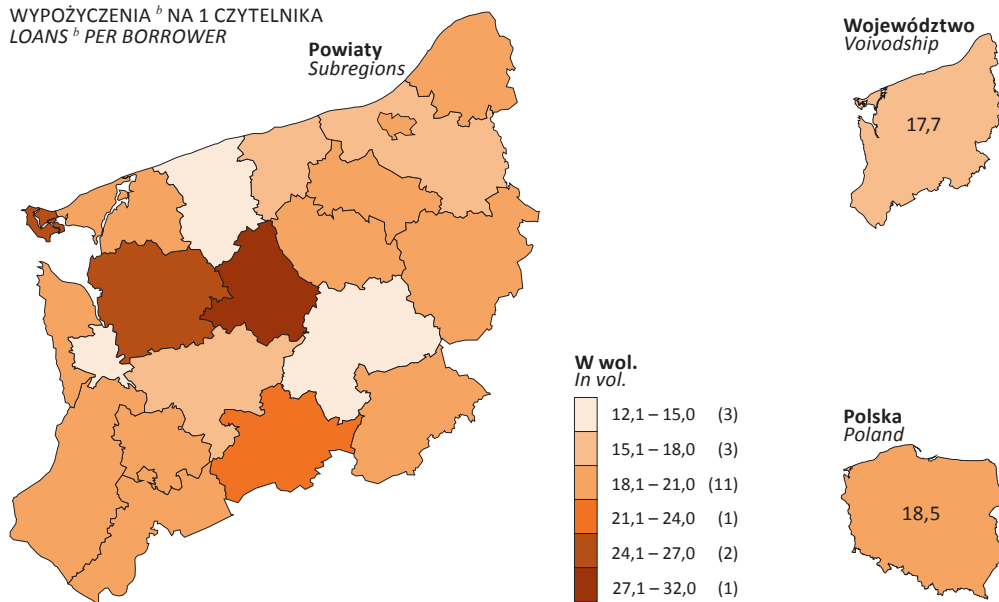


**BIBLIOTEKI PUBLICZNE <sup>a</sup> W 2013 R.**  
**PUBLIC LIBRARIES <sup>a</sup> IN 2013**

CZYTELNICY <sup>b</sup> NA 1000 LUDNOŚCI  
 BORROWERS <sup>b</sup> PER 1000 POPULATION

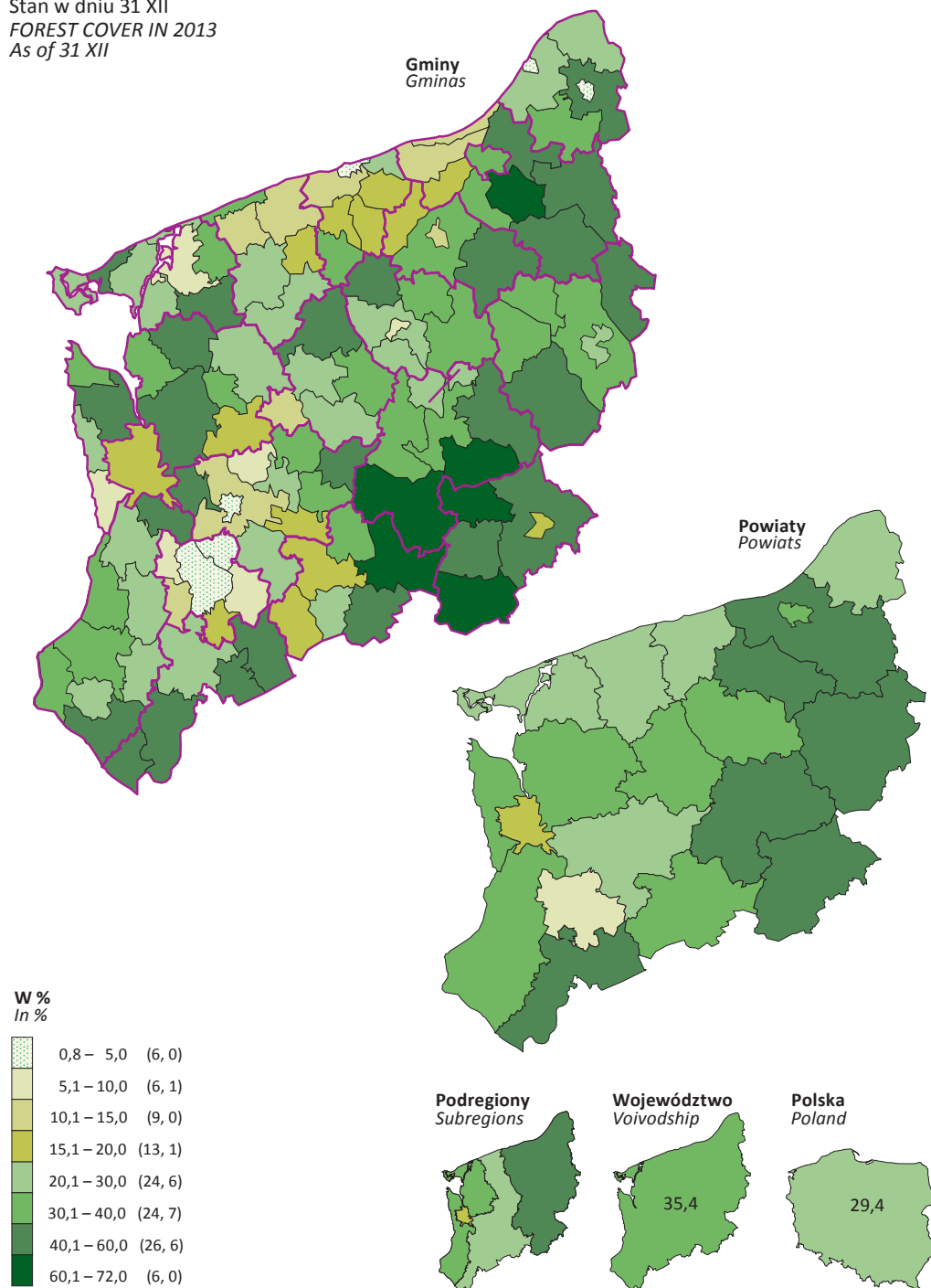


WYPOŻYCZENIA <sup>b</sup> NA 1 CZYTELNIKA  
 LOANS <sup>b</sup> PER BORROWER



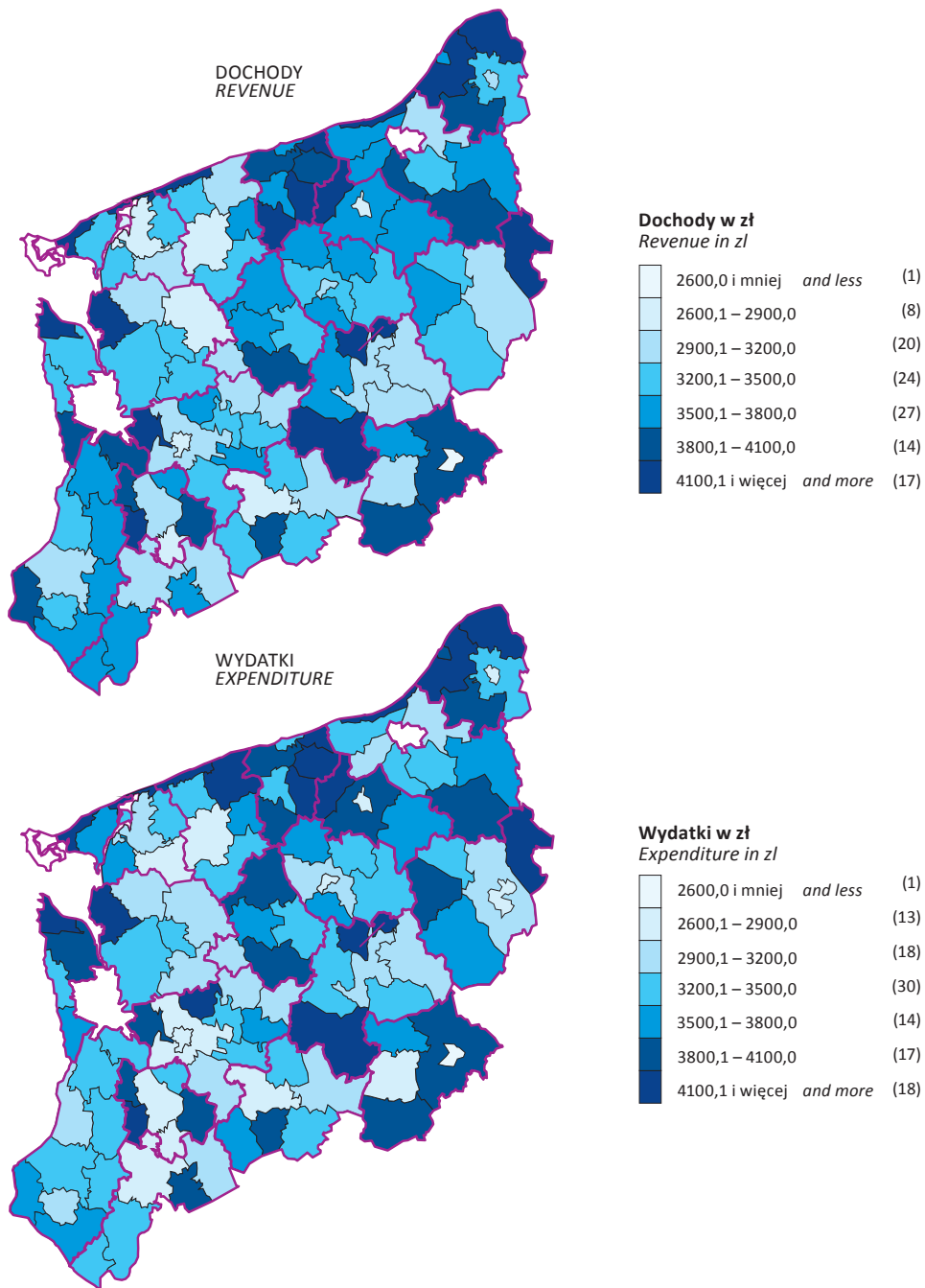
W nawiasach podano liczbę powiatów.  
 Number of poviats in regional library service points. <sup>b</sup> During the year.  
<sup>a</sup> Łącznie z filiami i punktami bibliotecznymi. <sup>b</sup> W ciągu roku.  
<sup>a</sup> Including branches and library service points. <sup>b</sup> During the year.

**LESISTOŚĆ W 2013 R.**  
 Stan w dniu 31 XII  
**FOREST COVER IN 2013**  
 As of 31 XII



W nawiasach podano liczbę gmin i powiatów.  
 Number of gminas and powiats is given in the brackets.

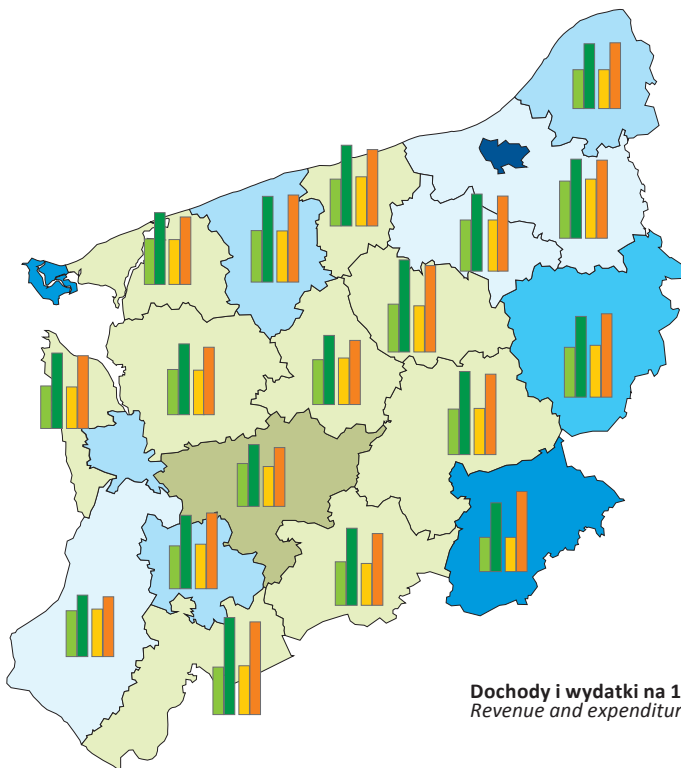
**DOCHODY I WYDATKI BUDŻETÓW GMIN <sup>a</sup> NA 1 MIESZKAŃCA W 2013 R.**  
**REVENUE AND EXPENDITURE OF BUDGETS OF GMINAS <sup>a</sup> PER CAPITA IN 2013**



*a* Z wyłączeniem miast na prawach powiatu.  
*a* Excluding cities with powiat status.  
 W nawiasach podano liczbę gmin.  
 Number of gminas is given in the brackets.

**DOCHODY, WYDATKI I WYNIK FINANSOWY BUDŻETÓW POWIATÓW ORAZ MIAST NA PRAWACH POWIATU W 2013 R.**

REVENUE, EXPENDITURE AND FINANCIAL RESULT OF BUDGETS OF POWIATS AND CITIES WITH POWIAT STATUS IN 2013

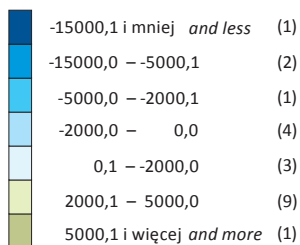


**Dochody i wydatki na 1 mieszkańca w zł:**  
Revenue and expenditure per capita in zł:

**w powiatach**  
in powiats

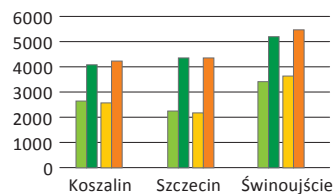


**Wynik finansowy w tys. zł**  
Financial result in thous. zł



W nawiasach podano liczbę powiatów.  
Number of powiats is given in the brackets.

**w miastach na prawach powiatu**  
in cities with powiat status



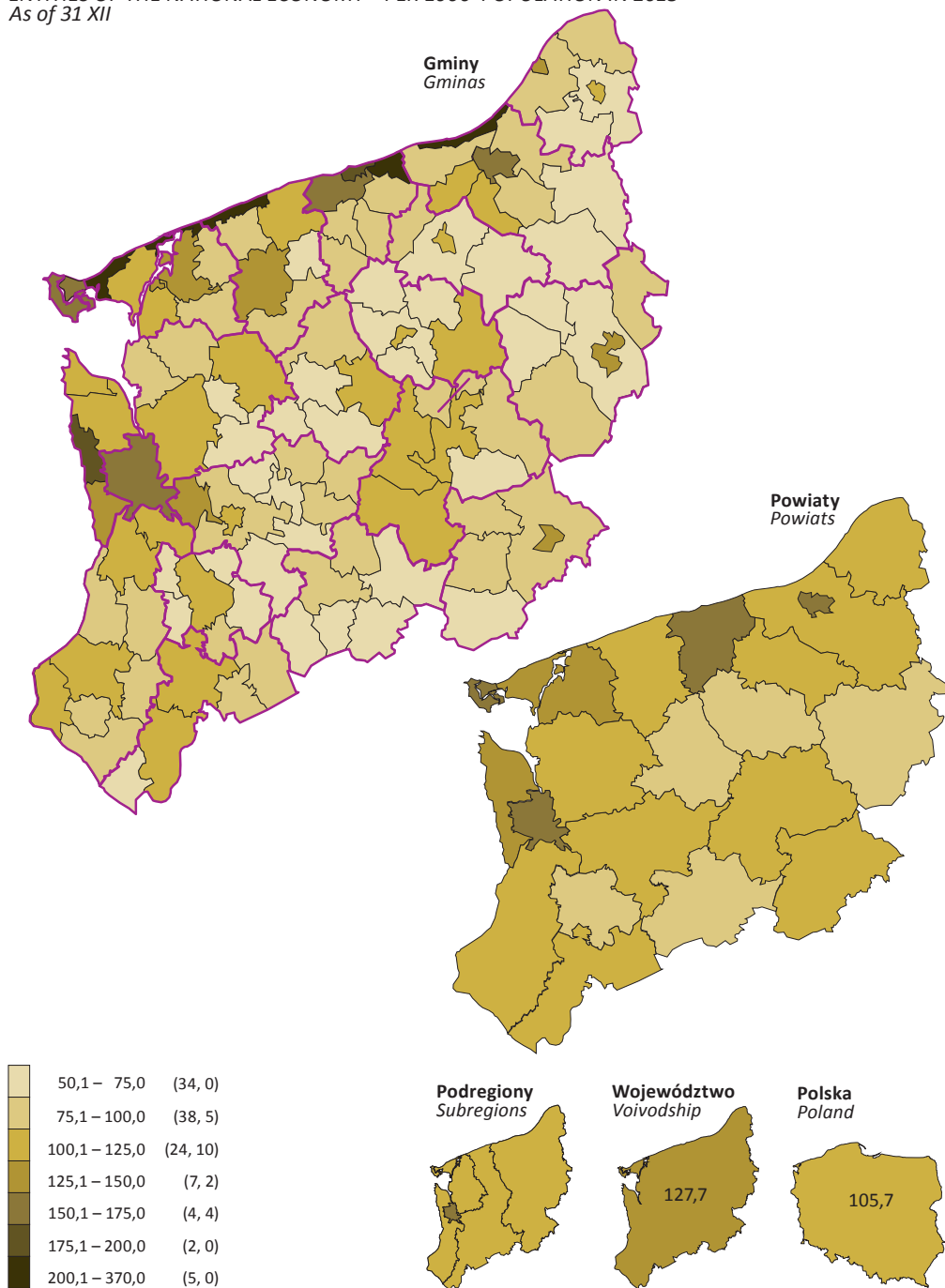


# PODMIOTY GOSPODARKI NARODOWEJ <sup>a</sup> NA 1000 LUDNOŚCI W 2013 R.

Stan w dniu 31 XII

## ENTITIES OF THE NATIONAL ECONOMY <sup>a</sup> PER 1000 POPULATION IN 2013

As of 31 XII



W nawiasach podano liczbę gmin i powiatów.  
Number of gminas and powiats is given in the brackets.